

RAPPORT ANNUEL D'ACTIVITÉS

POSTE DE LA MRC DU HAUT-SAINT-LAURENT

DE LA SÛRETÉ DU QUÉBEC

DU 1^{ER} AVRIL 2016 AU 31 MARS 2017



MOT DU DIRECTEUR DE POSTE



C'est avec plaisir que je vous présente le rapport annuel d'activités du poste de la MRC du Haut-Saint-Laurent de la Sûreté du Québec pour l'année financière 2016-2017. Conformément à nos engagements ainsi qu'aux priorités dégagées par le Comité de sécurité publique (CSP), nous avons poursuivi le déploiement de nos actions sur l'ensemble du territoire couvert.

On y retrouve notamment les activités réalisées en lien avec les priorités locales, les statistiques reliées à la sécurité routière, aux règlements municipaux, aux événements criminels et au traitement des cartes d'appel.

Ce rapport et ses résultats vous permettront d'assurer le suivi de la performance des services de la Sûreté du Québec.

A handwritten signature in black ink that reads 'Stéphane Lamontagne'.

Sergent Stéphane Lamontagne,
Responsable de poste de la MRC du Haut-St-Laurent

PRIORITÉS LOCALES

Voici les priorités locales identifiées par le CSP pour l'année 2016-2017 et le bilan des activités réalisées.

Priorité : Optimiser la visibilité du PIMS

DESCRIPTION DES ACTIVITÉS	COMMENTAIRES	NB ACTIVITÉS
Activités de prévention	N/D voir note	

Priorité : Vitesse sur l'ensemble du territoire

DESCRIPTION DES ACTIVITÉS	COMMENTAIRES	NB ACTIVITÉS
Opérations vitesse aux entrées des noyaux villageois de 50 à 70 km/h	N/D voir note	

DEMANDES PONCTUELLES DES ÉLUS ET DES CITOYENS

Voici les demandes ponctuelles des élus et des citoyens qui ont été adressées à la Sûreté au cours de la dernière année.

DESCRIPTION DES DEMANDES	ACTION* (V, T, C)	NB REQUÊTES	COMMENTAIRES	NB ACTIVITÉS
Requête en matière de sécurité routière	C	9		36

*LÉGENDE

(V) en validation : Requêtes reçues et en période d'évaluation afin de confirmer si elles sont fondées ou non et si elles nécessitent des interventions spécifiques.

(T) en traitement : Requêtes validées et fondées pour lesquelles des activités sont effectuées afin de régler la problématique visée (ex. : patrouilles, surveillances, radar, etc.).

(C) clos : Requêtes qui sont résolues à la suite des activités effectuées ou qui sont non fondées.

PRÉVENTION

Toujours en réponse aux besoins et aux réalités locales, les postes de la Sûreté tiennent des activités de prévention dans l'ensemble des municipalités qu'elle dessert, c'est-à-dire des mesures proactives et non pénales, qui ont pour but spécifique de réduire la criminalité en agissant sur les facteurs qui la déterminent, sur les circonstances et l'environnement dans lequel sont commis les délits.

La grande majorité des activités de prévention se tiennent au quotidien, dans le cadre des interventions de l'ensemble des patrouilleurs.

Voici les principales activités de prévention réalisées au cours de la dernière année :

Activités de prévention réalisées au cours de l'année

DESCRIPTION DES ACTIVITÉS	COMMENTAIRES	NB ACTIVITÉS
Fêter sans perdre la tête	Sensibilisation à la conduite avec les capacités affaiblies par l'alcool et les drogues ainsi que les infractions en vertu du Code criminel et du Code de la sécurité routière 21, 25 et 27 avril 2016 Rencontre des étudiants de 5 ^e secondaire de l'école Châteauguay Valley régional (CVR) d'Ormstown et de l'école Arthur Pigeon d'Huntingdon	5

DESCRIPTION DES ACTIVITÉS	COMMENTAIRES	NB ACTIVITÉS
	30 et 31 mai 2016 Rencontre des étudiants de 5 ^e secondaire de l'école Châteauguay Valley régional (CVR) d'Ormstown	
Cybercriminalité et intimidation	Sensibilisation à la cybercriminalité et l'intimidation 11 mai 2016 Rencontre de près de 200 étudiants de l'école Châteauguay Valley régional (CVR) d'Ormstown 2 juin 2016 Rencontre des 120 étudiants de 6 ^e année venus visiter l'école Arthur Pigeon d'Huntingdon 28 septembre 2016 Rencontre des étudiants de l'école Arthur Pigeon de Huntingdon	3
Les couloirs de la violence amoureuse	10 et 11 mai 2016 Rencontre des étudiants de 5 ^e secondaire de l'école Arthur Pigeon d'Huntingdon 5 et 6 novembre 2016 Rencontre des étudiants de 5 ^e secondaire de l'école Arthur Pigeon de Huntingdon 14 au 16 février 2017 Rencontre des étudiants de deuxième cycle de l'école secondaire Arthur Pigeon de Huntingdon	7
Semaine de la prévention de la criminalité	Sensibilisation relative à la fraude, aux invasions de domicile, la cybercriminalité, les messageries texte et l'alcool au volant 9 novembre 2016 Rencontre des citoyens au centre d'achat des Galeries d'Ormstown.	1
Policier d'un jour	10 juin 2016 Accueil d'un étudiant de l'école secondaire Arthur Pigeon de Huntingdon 25 novembre 2016 Accueil d'un étudiant de l'école secondaire Arthur Pigeon de Huntingdon	2
Gang de choix	Programme de prévention sur la criminalité, l'intimidation, la cybercriminalité et les voies de fait 8 décembre 2016 Rencontre de 25 étudiants de 5 ^e et 6 ^e année de l'école primaire St-Anicet	1
Métier policier	Présentation du métier de policier 24 mars 2017 Rencontre des étudiants de l'école primaire Howick	1
Mois de la fraude	Sensibilisation relative à la fraude des grands-parents, par carte de crédit, du vol d'identité et la fausse monnaie Du 1^{er} au 31 mars 2017 Rencontre des commerçants par les policiers parrains 24 mars 2017 Kiosque d'information au centre d'alimentation d'Ormstown	15

POLICE DE PROXIMITÉ

La Sûreté du Québec s'est formellement engagée dans une approche professionnelle de type communautaire.

Cette philosophie de travail comprend les cinq grands principes suivants :

- La présence familière;
- La qualité de services;
- Le partenariat;
- La consultation de la clientèle;
- La résolution de problèmes.

Cette section présente les principales activités réalisées par l'approche de police de proximité.

Présence familière et parrainage

À la Sûreté du Québec, la présence familière s'exprime par le parrainage des municipalités.

Voici les principales activités de parrainage (rencontres et échanges avec les acteurs-clés) réalisées par nos membres cette année. Ces activités sont en lien avec les priorités locales identifiées par notre CSP.

DESCRIPTION	COMMENTAIRES	Nb ACTIVITÉS
Rencontre des acteurs-clés des municipalités		90

Résolution de problèmes

L'approche stratégique en résolution de problèmes (ASRP) permet d'associer des incidents autrement traités un par un, d'en dégager une compréhension globale et de rechercher des solutions durables, le tout en ayant recours aux partenaires et aux ressources des milieux affectés par des problématiques communes.

Voici les incidents traités par l'approche stratégique en résolution de problèmes au cours de la dernière année :

DESCRIPTION ET COMMENTAIRES
ND

Activités communautaires réalisées au cours de l'année

DESCRIPTION ET COMMENTAIRES
12 mai 2016 Kiosque d'information à la journée porte ouverte de l'école secondaire Arthur Pigeon d'Huntingdon afin d'y présenter le métier de policier.
9 au 12 juin 2016 Kiosque d'information à la foire agricole d'Ormstown avec le véhicule tonneau de la SAAQ et participation à la parade.
24 juin 2016 Présence policière accrue dans les rues des municipalités de St-Chrysostome, de Huntingdon et de Franklin en lien avec les festivités entourant la Fête nationale du Québec.
26 et 27 juin 2016 Présence policière accrue et sensibilisation à la conduite avec les capacités affaiblies lors du bal et de l'après-bal des finissants de l'école secondaire Arthur Pigeon de Huntingdon.
23 et 24 juillet 2016 Présence policière au « Festival d'été » de St-Anicet et encadrement des nageurs lors de la traversée du Lac St-François par une patrouille nautique. Présence policière accrue sur le site du « Derby de démolition » à St-Chrysostome » et dans les secteurs avoisinants.
12,13 et 14 août 2016 Présence policière à la foire agricole de Huntingdon.

DESCRIPTION ET COMMENTAIRES
<p>10 septembre 2016 Présence policière à la foire agricole d’Havelock.</p>
<p>20 septembre 2016 Rencontre du comité « Violence conjugale du Haut-St-Laurent » afin de faire le suivi du protocole et l’élaboration de projets futurs.</p>
<p>22 septembre 2016 Rencontre du comité « Détresse de la MRC du Haut-St-Laurent » afin de dresser l’état de situation et les projets à venir. Encadrement de la course « Terry Fox » organisée par l’école secondaire Châteauguay Valley Regional (CVR) d’Ormstown. Environ 700 étudiants âgés de 13 à 17 ans ont participé à la course.</p>
<p>26 septembre 2016 Journée vérification des sièges d’auto au Centre de la petite enfance Abracadabra d’Ormstown permettant de vérifier 49 sièges d’auto.</p>
<p>20 octobre 2016 Rencontre de la cellule « Phare » à Valleyfield afin de dresser le bilan des interventions concertées dans six derniers mois.</p>
<p>31 octobre 2016 Présence policière accrue lors de la fête de l’Halloween dans les municipalités desservies. Distribution de friandises aux enfants. Encadrement en collaboration avec le service des incendies des municipalités desservies.</p>
<p>8 décembre 2016 Présence policière lors de la « Guignolée des médias » qui s’est déroulée à l’intersection des rues Châteauguay et Henderson à Huntingdon.</p>
<p>15 décembre 2016 Rencontre du comité « Détresse de la MRC du Haut-St-Laurent » afin de dresser le portrait de la situation dans la MRC.</p>

STATISTIQUES OPÉRATIONNELLES

Cette section est consacrée aux statistiques de :

- Sécurité des réseaux de transport
- Règlements municipaux
- Cartes d’appel
- Criminalité

Les résultats qui vous sont présentés dans cette section vous permettront tout particulièrement d’apprécier la performance de la Sûreté au cours de la dernière année.

Afin de mettre en perspective ces données et d’en analyser l’évolution, vous pourrez également les comparer avec les résultats des quatre dernières années.

De plus, afin d’en faciliter l’analyse, ces données vous sont présentées à l’aide de deux types de graphiques.

Chacun des graphiques de type « histogramme » indique les résultats pour les cinq dernières années. Une ligne trace la moyenne des quatre dernières années.

Ces graphiques permettent aussi de situer les résultats de la dernière année par rapport à la **zone d’écart normal**. L’écart normal est calculé à partir de la moyenne des différences entre les données de chacune des années, avec la moyenne des quatre dernières années. Visuellement, il s’agit de la zone comprise entre les lignes « écart + » et « écart — ». Les résultats qui s’écartent de cette zone méritent une attention particulière du CSP.

Des graphiques de type « pointe de tarte » accompagnent également des histogrammes afin d’illustrer plus précisément la répartition des catégories d’événements plus préoccupants.

Un écart aux données présentées dans les rapports annuels précédents peut être attribuable à la modification du statut ou à l’évolution d’un dossier après la production du rapport annuel.

Notez que les données de cette section concernent l’ensemble du territoire couvert par les effectifs du poste de la MRC du Haut-Saint-Laurent. Les résultats pour chacune des municipalités vous sont présentés en annexes.

Statistiques extraites du Tableau de bord le : 2017-05-11

La sécurité des réseaux de transport

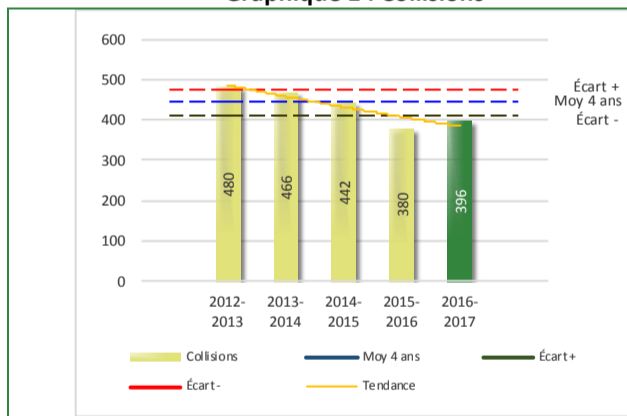
Tableau 1 Nombre de collisions et d'interventions couvertes sur le territoire excluant le réseau autoroutier, s'il y a lieu

		2012-2013	2013-2014	2014-2015	2015-2016	2016-2017
Collisions						
	Collisions mortelles	4	4	7	4	3
1	Collisions avec blessés graves	0	2	8	1	2
	Collisions avec blessés légers	132	103	83	93	95
2	Autres collisions avec blessés	3	3	0	0	1
	Collisions matérielles	341	354	344	282	295
	Sous-total :	480	466	442	380	396
Interventions						
	Avertissement nautique	13	42	48	33	33
	Capacités affaiblies	52	50	59	47	36
3	Autres crimes	65	71	81	66	83
	Constats provinciaux	1 532	1 559	1 493	1 443	1 184
	Constats municipaux	975	1 101	1 085	980	703
4	Avis de vérification de véhicule routi	16	5	13	24	10
	Avertissement	539	472	562	547	430
	Sous-total :	3 192	3 300	3 341	3 140	2 479

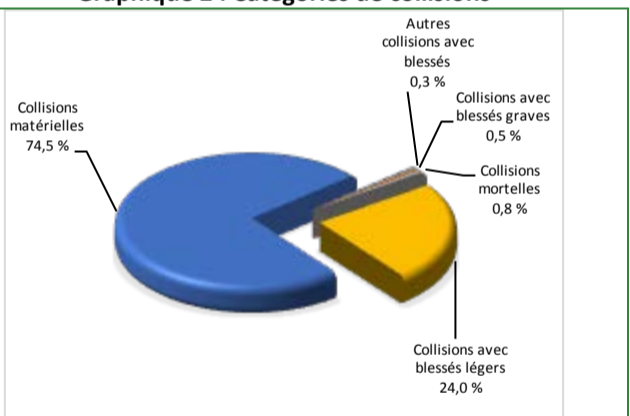
- 1 La catégorie « Collisions avec blessés » (entre blessés **graves** et blessés **légers**) est compilée depuis janvier 2014.
- 2 La catégorie « Autres collisions avec blessés » comprend les cas de collisions avec blessés hors des chemins publics.
- 3 La catégorie « Autres crimes » comprend les cas de conduite dangereuse, de poursuite, de délit de fuite, de conduite de véhicule routier pendant une interdiction (de conduire).
- 4 Avis de vérification d'un véhicule routier.

Évolution du nombre de collisions et d'interventions au cours des dernières années depuis le 1^{er} avril

Graphique 1 : Collisions



Graphique 2 : Catégories de collisions



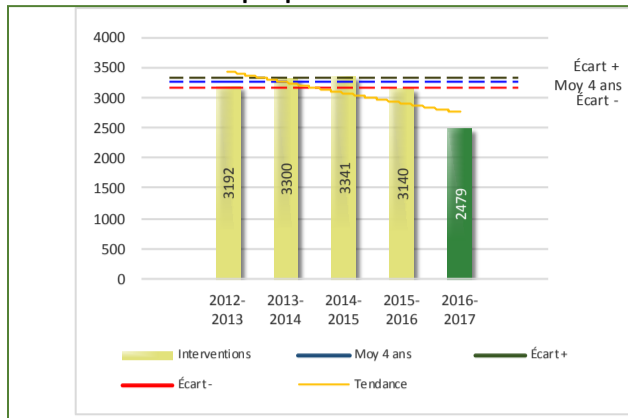
Collisions

Le graphique 1 permet de constater une amélioration du bilan routier au cours des cinq dernières années. Le total des collisions de l'année courante, qui est de 396, se situe en dessous de l'écart moyen inférieur. De plus, le nombre de collisions mortelles est à son plus bas depuis les 5 dernières années.

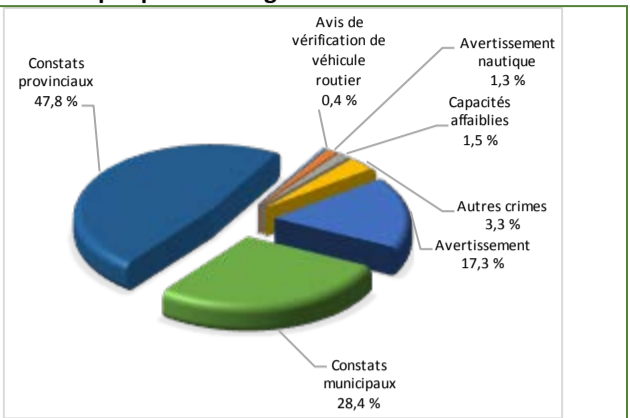
La variation la plus importante se situe au niveau des collisions matérielles qui affichent une hausse de 13 collisions par rapport à l'année précédente.

Évolution du nombre de collisions et d'interventions au cours des dernières années

Graphique 3 : Interventions



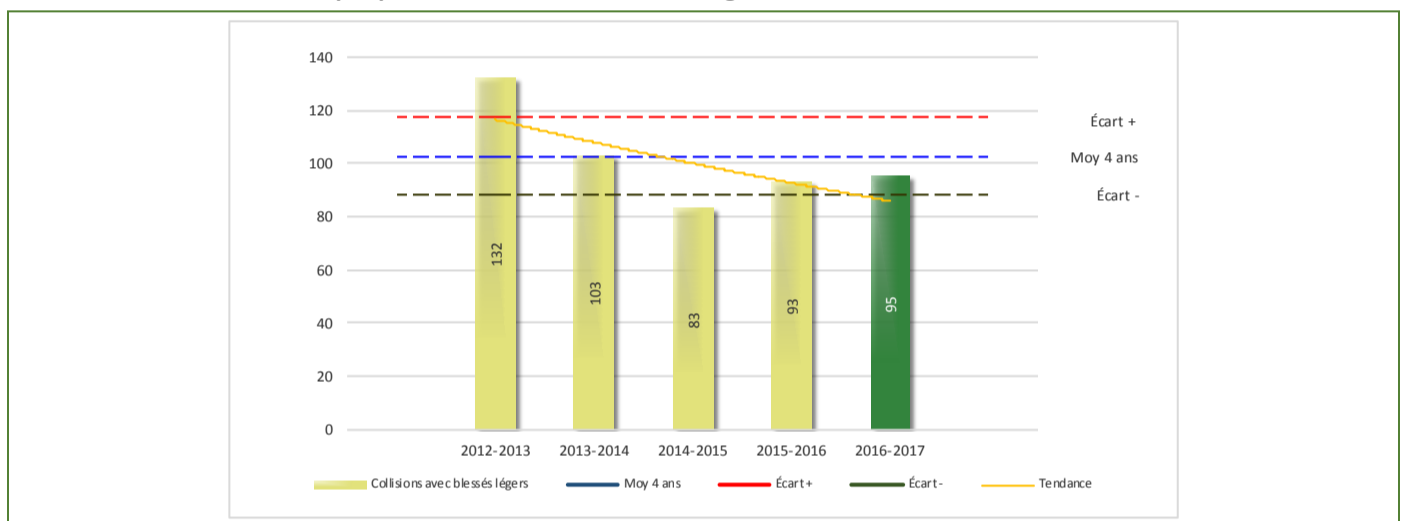
Graphique 4 : Catégories d'interventions



Interventions

Le graphique 3 présente une diminution du nombre d'interventions réalisées au cours de l'année courante par rapport aux années précédentes. Les résultats de l'année courante se situent en dessous de l'écart inférieur ce qui signifie que les résultats présentent une diminution par rapport au bilan des quatre dernières années de la MRC.

Graphique 5 : Collisions avec blessés légers au cours des dernières années



Le graphique 5 présente l'évolution de collisions avec blessés légers au cours des dernières années. Nous observons une augmentation de 2 collisions par rapport à l'année dernière, ce qui se situe néanmoins en dessous de la moyenne des quatre dernières années.

Règlements municipaux

Tableau 2 Nombre de constats émis pour infractions aux règlements municipaux sur le territoire

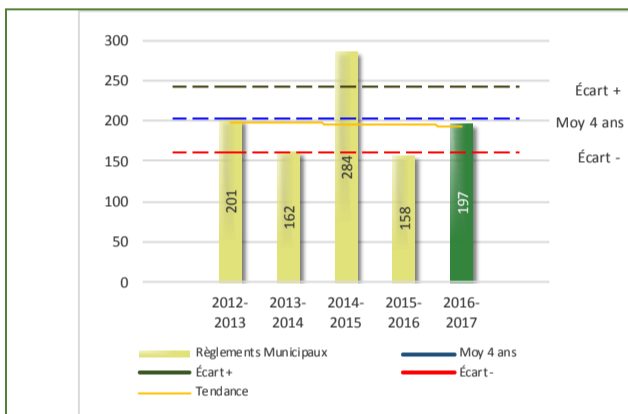
Domaine	2012-2013	2013-2014	2014-2015	2015-2016	2016-2017
1) Alarmes	0	0	0	0	0
2) Vente	2	0	0	0	0
1) 3) Circulation	70	73	158	20	63
4) Paix, bon ordre et sécurité publique	101	57	111	85	113
5) Nuisance	28	32	15	53	21
Total :	201	162	284	158	197

1 Types d'infractions de la circulation : endroits interdits, virages en « U », avertissement sonore, crissement des pneus, courses, et autres infractions impliquant des piétons, des animaux, des véhicules lourds, des véhicules d'urgence, etc.

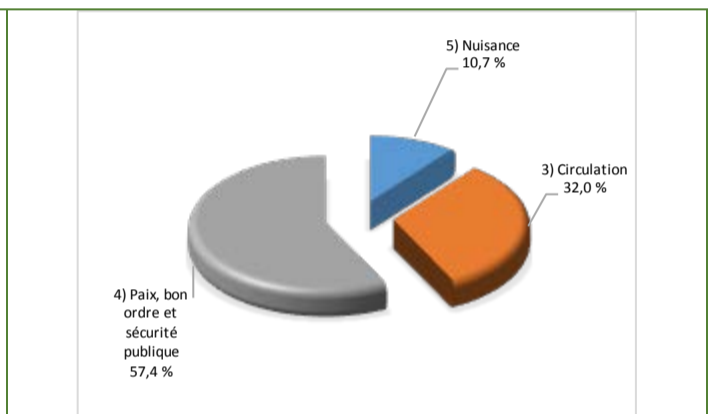
Nous constatons au tableau 2 que le nombre de constats émis pour des infractions aux règlements municipaux a connu une augmentation au cours de la dernière période. Les policiers ont émis un total de 197 constats.

Évolution du nombre de constats émis pour infraction aux règlements municipaux pour l'année courante

Graphique 6 : Règlements municipaux



Graphique 7 : Catégories d'interventions



Le graphique 6 démontre que le nombre de constats émis pour des infractions aux règlements municipaux émis cette année est inférieur au nombre moyen de constats émis depuis les quatre dernières années, mais demeure néanmoins dans la zone d'écart moyen.

Tableau 3 Nombre de cartes d'appel sur le territoire au cours de l'année

	2012-2013		2013-2014		2014-2015		2015-2016		2016-2017	
Priorité 1	2 749		2 690		2 584		1 304		1 265	
Priorité 2	825		878		766		1 780		1 719	
Priorité 3	314		300		280		551		476	
Total :	3 888		3 868		3 630		3 635		3 460	
Alarmes	Nb	%	Nb	%	Nb	%	Nb	%	Nb	%
	ND	ND	ND	ND	ND	ND	ND	ND	N/D	N/D

Priorité 1 : Appels de service requérant une intervention policière urgente et immédiate ou à l'intérieur d'une période de 30 minutes.

Priorité 2 : Appels de service requérant une intervention policière en différée avec déplacement d'un policier sur rendez-vous.

Priorité 3 : Prise de rendez-vous par téléphone, aucune intervention policière ou déplacement du citoyen au poste.

Le tableau 3 des cartes d'appel trace le portrait des données de l'année courante par catégories. Nous observons que le nombre de cartes d'appel pour les alarmes a diminué de 75 par rapport à la moyenne des quatre dernières années.

Les graphiques 8 et 9 illustrant l'évolution du nombre de cartes d'appel au cours des dernières années ne sont pas présentés puisque l'analyse des données ne serait pas représentative. Voir note de bas de page.

¹ La Sûreté du Québec a récemment modernisé ses centres de gestion des appels en 2015-2016, notamment en remplaçant le système anciennement utilisé par les préposés aux télécommunications par un nouveau système de répartition assistée par ordinateur (SRAO). Ce changement de système a entraîné un ajustement de la méthode de sortie de données, ce qui explique une variation à la baisse du nombre de cartes d'appel en comparaison des années précédentes.

La criminalité

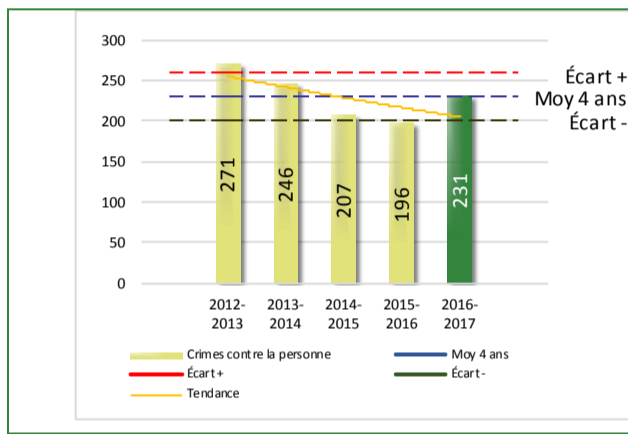
Tableau 4 Nombre de crimes contre la personne sur le territoire au cours de l'année

		2012-2013	2013-2014	2014-2015	2015-2016	2016-2017
1000- Crimes contre la personne ¹						
	Infractions entraînant la mort	3	1	0	1	1
	Agressions sexuelles	22	21	21	12	41
	Voies de fait	145	126	110	116	105
	Vols qualifiés	3	3	1	5	3
²	Autres crimes contre la personne	98	95	75	62	81
	Crimes contre la personne :	271	246	207	196	231

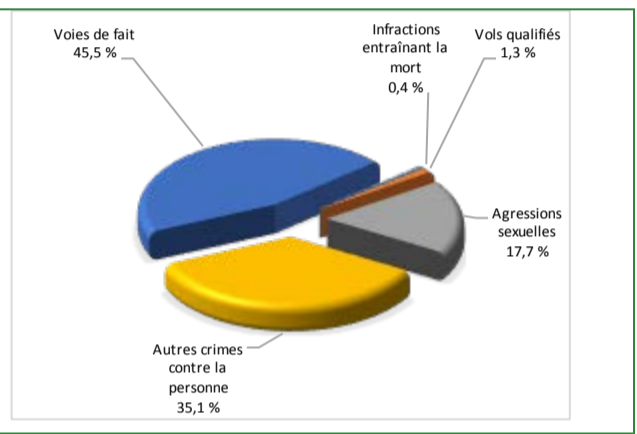
1. La section « Crimes contre la personne » présente le nombre de victimes d'actes criminels. Les sections suivantes présentent le nombre de dossiers opérationnels.
2. À titre informatif, les « Autres crimes contre la personne » incluent les cas d'enlèvement, de séquestration, d'extorsion, de profération de menaces, d'intimidation, etc.

Évolution du nombre de crimes contre la personne au cours des dernières années

Graphique 10 : Nombre de crimes contre la personne



Graphique 11 : Catégories de crimes contre la personne



Le graphique 10 présente le nombre de crimes contre la personne au cours des cinq dernières années. On constate que malgré l'augmentation par rapport aux deux dernières années, la donnée de cette année se situe dans la moyenne des quatre dernières années.

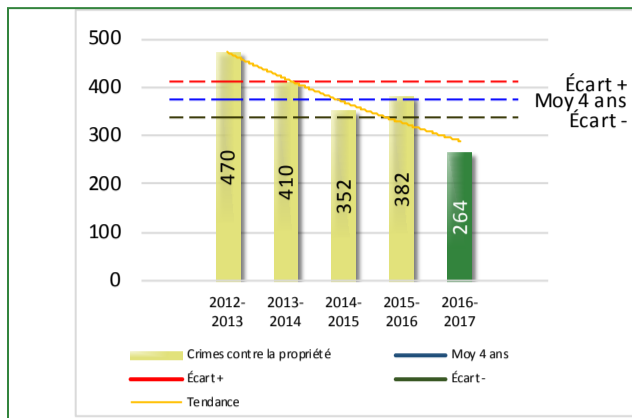
Le graphique 11 nous spécifie le nombre d'événements pour chacune des catégories des crimes contre la personne. On remarque alors que les voies de fait sont le type de crimes le plus fréquent pour cette année.

Tableau 5 Nombre de crimes contre la propriété sur le territoire au cours de l'année

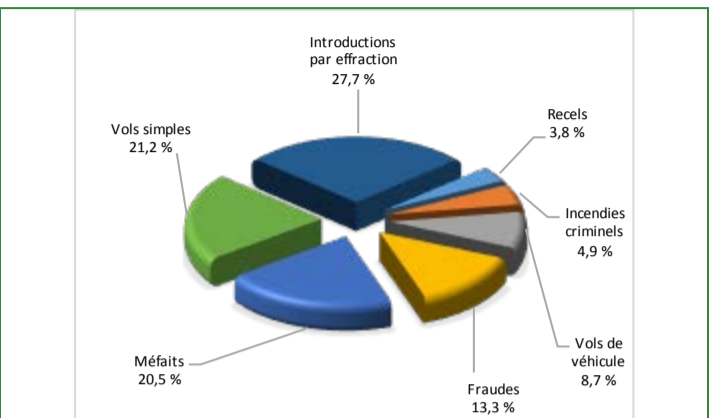
		2012-2013	2013-2014	2014-2015	2015-2016	2016-2017
2000- Crimes contre la propriété						
	Incendies criminels	17	9	10	8	13
	Introductions par effraction	144	142	98	109	73
	Vols simples	104	93	74	110	56
	Vols de véhicule	51	42	45	29	23
	Recels	15	10	20	14	10
	Fraudes	22	29	34	48	35
	Méfais	117	85	71	64	54
	Crimes contre la propriété :	470	410	352	382	264

Évolution du nombre de crimes contre la propriété au cours des dernières années

Graphique 12 : Nombre de crimes contre la propriété



Graphique 13 : Catégories de crimes contre la propriété



Le graphique 12 présente les crimes contre la propriété des cinq dernières années. Les résultats de l'année courante se situent en dessous de l'écart inférieur. Les résultats présentent une diminution par rapport au bilan des quatre dernières années de la MRC.

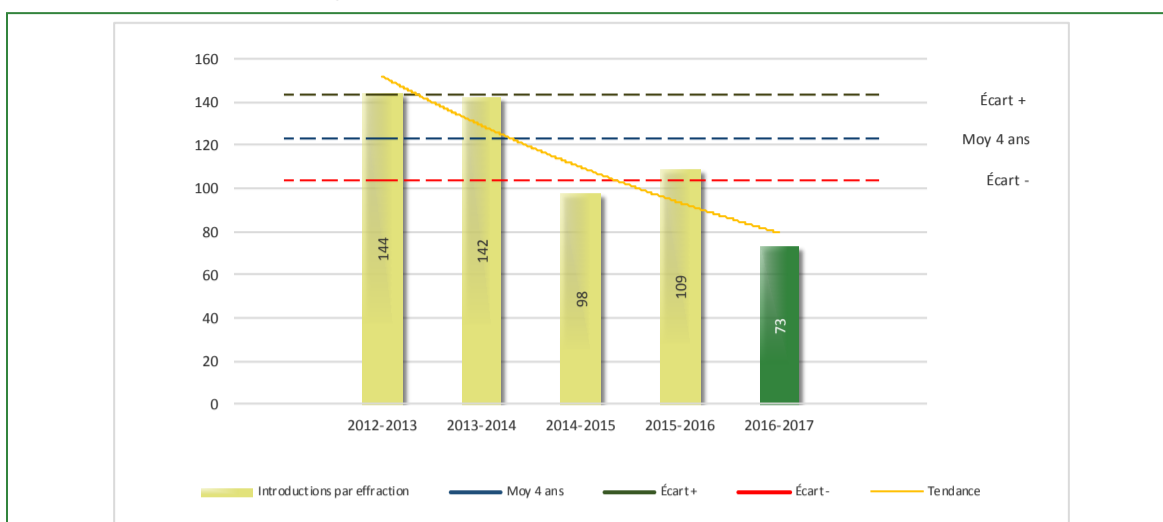
Le graphique 13 nous spécifie le nombre d'événements pour chacune des catégories de crimes contre la propriété. On remarque alors que les introductions par effraction sont le type de crimes le plus fréquent au cours de l'année.

Tableau 6 Autre criminalité et interventions sur le territoire au cours de l'année

		2012-2013	2013-2014	2014-2015	2015-2016	2016-2017
Autres criminalités						
1	3000- Autres infractions au Code criminel	102	97	61	55	60
	4000 5000 - Loi réglementant drogues et stupéfiants	71	73	70	89	109
	6000- Infractions aux autres lois fédérales	7	1	4	7	8
	7000- Infractions aux lois provinciales	63	88	86	78	65
	Autres criminalités :	243	259	221	229	242
Activités						
	A- Assistances	67	50	50	38	57
	B- Permis	10	13	12	6	7
	E- Enquêtes	124	144	144	143	171
2	F- Événements relatifs à la RACJ	42	28	32	32	26
	P- Objets perdus ou trouvés	23	18	14	13	17
3	R- Interventions policières	351	313	299	236	273
	V- Véhicules retrouvés ou remisés	43	40	44	45	27
	X- Interpellation, observation et autre	2	14	31	40	11
	Activités :	662	620	626	553	589
Total criminalité et activités :		1 646	1 535	1 406	1 360	1 326

- 1 La catégorie « Autres infractions au *Code criminel* » comprend différentes infractions telles : utilisation de monnaie contrefaite, avoir troublé la paix, évasion d'une garde légale, action indécente, production et distribution de porno juvénile, voyeurisme, leurre au moyen d'un ordinateur, appel téléphonique indécent, menace, incitation publique à la haine, etc.
- 2 La Régie des alcools, des courses et des jeux (RACJ).
- 3 La catégorie « Interventions policières » comprend notamment les cas suivants : plainte de bruit, chicane de famille, service d'ordre, escorte de véhicule, affaire civile, transfert de détenu et de personne en crise, assistance au public, prise d'empreintes digitales, personne en détresse, etc.

GRAPHIQUE 14 : INTRODUCTIONS PAR EFFRACTION AU COURS DE L'ANNÉE



Le graphique 14 démontre que le nombre 73 de cette année est inférieur au nombre moyen 123 depuis les quatre dernières années.

INTERVENTIONS EN MILIEU SCOLAIRE

Cette section présente les différentes interventions réalisées en milieu scolaire.

DESCRIPTION DES ACTIVITÉS	Nb ACTIVITÉS
Dossiers d'enquête relatifs au PIMS (Programme d'intervention en milieu scolaire)	36
Collaborations à d'autres dossiers connexes	2
Établissements visités	15
Nb personnes rencontrées	2 087
Nb d'établissements visés	15

INTERVENTIONS PAR DES UNITÉS DE SOUTIEN RÉGIONALES

Cette section présente les interventions réalisées sur le territoire de la MRC par d'autres unités de soutien régionales au cours de l'année. Voici les détails de ces interventions :

Type de support	Nb missions	Nb personnes	Nb d'heures
Maître-chien	6	6	28,5
Peloton	2	4	11
Force mobile	1	9	57
Technicien explosifs— PLO	1	1	12
Maître-chien patrouille	3	3	15,5
Observateur aérien	1	1	8
Plongée sous-marine	1	3	32

MESURES D'URGENCE ET ÉVÉNEMENTS MAJEURS

Ce segment vous présente la liste des différents événements majeurs survenus au cours de l'année. Voici les événements majeurs ayant eu lieu :

- **20 avril 2016**
Une collision mortelle est survenue sur le chemin des Prairies à St-Anicet. Le véhicule a fait une violente embardée. Les deux occupants du véhicule ont été transportés dans un centre hospitalier où leur décès a été constaté.
- **27 juin 2016**
Suite à l'arrestation d'un individu d'Ormstown et une enquête menée en collaboration avec la Sûreté municipale de Châteauguay et le poste de la MRC de Salaberry-de-Valleyfield, 51 dossiers de vols de courrier ont été résolus et 5 individus arrêtés.
- **28 juin 2016**
Une collision mortelle est survenue sur la route 132 à Ste-Barbe. Il s'agit d'une collision frontale avec un autre véhicule lors d'un dépassement.
- **21 et 22 septembre 2016**
Journées d'éradication dans le cadre du programme « Cisaille ». Visite de 33 sites et saisie de près de 1 500 plants de cannabis.
- **22 janvier 2017**
Une collision mortelle impliquant deux véhicules à l'intersection de la route 201 et du Rang 3 à Ormstown. La conductrice d'un des véhicules est décédée après avoir omis de s'immobiliser à un arrêt obligatoire.

ACTIVITÉS DIGNES D'INTÉRÊT

Voici les activités dignes d'intérêt ayant eu lieu au cours de l'année et qui n'ont pas été mentionnées dans les sections précédentes.

- **19 mai 2016**
Encadrement de la marche « Mouv'moi » en partenariat avec le service des incendies de Huntingdon. Environ 700 étudiants des écoles primaires et secondaires ont marché dans les rues de la ville de Huntingdon.
- **4 juin 2016**
Encadrement du triathlon de la fondation Betty Riel qui s'est tenu dans les municipalités d'Ormstown, Hinchinbrooke, Godmanchester et Huntingdon.
- **9 juillet 2016**
Encadrement de la randonnée cycliste « La Petite Joyeuse », en collaboration avec le service des incendies de St-Anicet et le Club Optimiste.
- **13 novembre 2016**
Encadrement de la parade annuelle des vétérans en collaboration avec le service des incendies d'Ormstown. La parade était organisée par la Légion canadienne lors du jour du Souvenir.
- **3 décembre 2016**
Encadrement de la parade du Père-Noël qui s'est déroulée à Howick, en collaboration avec le service des incendies.