

# RAPPORT ANNUEL D'ACTIVITÉS

---

POSTE DE LA MRC DE LA HAUTE-YAMASKA

DE LA SÛRETÉ DU QUÉBEC

DU 1<sup>ER</sup> AVRIL 2016 AU 31 MARS 2017



## MOT DU DIRECTEUR DE POSTE

---



C'est avec plaisir que je vous présente le rapport annuel d'activités du poste de la MRC de La Haute-Yamaska de la Sûreté du Québec pour l'année financière 2016-2017. Conformément à nos engagements ainsi qu'aux priorités dégagées par le Comité de sécurité publique (CSP), nous avons poursuivi le déploiement de nos actions sur l'ensemble du territoire couvert.

On y retrouve notamment les activités réalisées en lien avec les priorités locales, les statistiques reliées à la sécurité routière, aux règlements municipaux, aux événements criminels et au traitement des cartes d'appel.

Ce rapport et ses résultats vous permettront d'assurer le suivi de la performance des services de la Sûreté du Québec.

A handwritten signature in blue ink, which appears to be "Jacques Roy".

Sergent Jacques Roy, responsable de poste

# PRIORITÉS LOCALES

Voici les priorités locales identifiées par le CSP pour l'année 2016-2017 et le bilan des activités réalisées.

## Priorité : Sécurité routière

DESCRIPTION DES ACTIVITÉS	COMMENTAIRES	NB ACTIVITÉS
Opération vitesse		N/D <sup>1</sup>
Opération alcool/drogue		N/D
Opération ceinture		N/D
Opération cellulaire		N/D
Opération arrêts /feux de circulation		N/D
Opération transport lourd		N/D
Opération zones scolaires		N/D
Surveillance traverses piétonnières		N/D

## Priorité : Présence dans les lieux privés et publics

DESCRIPTION DES ACTIVITÉS	COMMENTAIRES	NB ACTIVITÉS
Surveillance des endroits privés et publics		N/D

## Priorité : Ponctuelles du CSP

DESCRIPTION DES ACTIVITÉS	COMMENTAIRES	NB ACTIVITÉS
Avril et mai 2016 : OPS Vitesse, Cellulaire, Ceinture		N/D
Juin, juillet et août 2016 : OPS Catalyseur, feux de circulation	Quatre opérations de trois heures, 105 constats vitesse, 4 constats cellulaire et 7 constats ceinture.	4
Septembre et octobre 2016 : Zones scolaires		N/D
Novembre 2016 : OPS Cervidés	Barrages vérification des chasseurs	4
Décembre 2016 : Alcool/Drogue au volant	OPS Vaccin	11
Janvier et février 2017 : Motoneiges, quads		4
Mars 2017 : Barrages sentiers quads, motoneiges	Deux sorties en motoneige, couloirs permanents	4

## Priorité : Récréotouristique

DESCRIPTION DES ACTIVITÉS	COMMENTAIRES	NB ACTIVITÉS
Patrouille en quad		1
Patrouille en motoneige		4
Patrouille nautique		N/D
OPS visant les quads avec un véhicule de patrouille		N/D
OPS visant les motoneiges avec un véhicule de patrouille		N/D

---

<sup>1</sup> Pendant l'année financière 2016-2017, la Sûreté du Québec traversait une phase de renouvellement du contrat de travail de ses membres. Pendant la durée de ces négociations, le personnel d'encadrement des postes de la Sûreté a mis en place une méthode alternative de collecte d'information des activités policières. Cependant, bien que les activités ont continué à être réalisées sur le terrain, certaines données n'ont pas pu être comptabilisées pendant l'application des moyens de sensibilisation par les membres de l'APPQ. Cette note s'applique à chaque fois que la mention «N/D» est inscrite dans la colonne «nombre d'activités».

## DEMANDES PONCTUELLES DES ÉLUS ET DES CITOYENS

Voici les demandes ponctuelles des élus et des citoyens qui ont été adressées à la Sûreté au cours de la dernière année.

DESCRIPTION DES DEMANDES	ACTION* (V, T, C)	NB REQUÊTES	COMMENTAIRES	NB ACTIVITÉS
Requête concernant la vitesse	C	1	Chemin du Pont à Warden. Opération vitesse, surveillance transport lourd.	4
Requête concernant la vitesse	C	1	3 <sup>e</sup> rang à Sainte-Cécile-de-Milton. Deux heures d'opérations en décembre et douze heures d'opérations en janvier.	13
Requête concernant une nouvelle zone de 70 km/heure	C	1	Route 112 à Shefford. Six heures d'opération en décembre et huit heures d'opération en janvier.	7

### \*LÉGENDE

(V) en validation : Requêtes reçues et en période d'évaluation afin de confirmer si elles sont fondées ou non et si elles nécessitent des interventions spécifiques.

(T) en traitement : Requêtes validées et fondées pour lesquelles des activités sont effectuées afin de régler la problématique visée (ex. : patrouilles, surveillances, radar, etc.).

(C) clos : Requêtes qui sont résolues à la suite des activités effectuées ou qui sont non fondées.

## PRÉVENTION

Toujours en réponse aux besoins et aux réalités locales, les postes de la Sûreté tiennent des activités de prévention dans l'ensemble des municipalités qu'elle dessert, c'est-à-dire des mesures proactives et non pénales, qui ont pour but spécifique de réduire la criminalité en agissant sur les facteurs qui la déterminent, sur les circonstances et l'environnement dans lequel sont commis les délits.

La grande majorité des activités de prévention se tiennent au quotidien, dans le cadre des interventions de l'ensemble des patrouilleurs.

Voici les principales activités de prévention réalisées au cours de la dernière année :

### Activités de prévention réalisées au cours de l'année

DESCRIPTION DES ACTIVITÉS	COMMENTAIRES	NB ACTIVITÉS
Aînés	Activité de prévention de la fraude avec le Centre d'action bénévole (CAB).	1
Criminalité	Visite de commerces dans le cadre de la Semaine de la prévention de la criminalité.	N/D
Criminalité	Rencontres du comité Échec au crime.	8
Facultés affaiblies	Remise de dépliants SAQ lors d'un barrage de sensibilisation alcool/drogue. OPS Vaccin.	1
Sécurité	Conférence sur la sécurité lors de visites de camps de jours. (Cadets)	N/D
Sécurité	Dépliant remis aux usagers de la route concernant le cellulaire au volant lors d'un barrage routier.	1
Sécurité	Présentations de «Génivélo» aux camps de jour.	3
Sécurité	Opérations portières verrouillées (Cadets)	4
Sécurité	Cliniques de vérification de sièges pour enfants à Roxton Pond et Waterloo.	3
Sécurité	Patrouille accrue lors de la soirée d'Halloween.	1
Sécurité	Activités dans le cadre de la semaine de la sécurité à motoneige.	2
Sécurité	Remise de dépliants et d'autocollants statiques « Texto au volant ».	1
Violence	Présentation d'un clip à la Table de concertation dans le cadre de la semaine contre l'intimidation et la violence.	1

# POLICE DE PROXIMITÉ

La Sûreté du Québec s'est formellement engagée dans une approche professionnelle de type communautaire.

Cette philosophie de travail comprend les cinq grands principes suivants :

- La présence familière;
- La qualité de services;
- Le partenariat;
- La consultation de la clientèle;
- La résolution de problèmes.

Cette section présente les principales activités réalisées par l'approche de police de proximité.

## Présence familière et parrainage

À la Sûreté du Québec, la présence familière s'exprime par le parrainage des municipalités.

Voici les principales activités de parrainage (rencontres et échanges avec les acteurs-clés) réalisées par nos membres cette année. Ces activités sont en lien avec les priorités locales identifiées par notre CSP.

DESCRIPTION	COMMENTAIRES	NB ACTIVITÉS
Rencontres de parrainage	Maires, directeurs généraux et conseillers municipaux furent rencontrés.	67

## Résolution de problèmes

L'approche stratégique en résolution de problèmes (ASRP) permet d'associer des incidents autrement traités un par un, d'en dégager une compréhension globale et de rechercher des solutions durables, le tout en ayant recours aux partenaires et aux ressources des milieux affectés par des problématiques communes.

DESCRIPTION ET COMMENTAIRES
Aucun incident résolu par ASRP au cours de l'année.

## Activités communautaires réalisées au cours de l'année

DESCRIPTION ET COMMENTAIRES
Mai 2016 : Participation à la Table de concertation jeunesse.
Mai 2016 : Participation au tournoi de golf caritatif « Échec au crime ».
Mai 2016 : Rencontre relativement à la campagne « Bien-Attaché ».
Juin 2016 : Participation au dîner de collecte de fonds pour « Ordina-coeur », organisé par le Service de police de la Ville de Granby.
Juin 2016 : Lancement du Programme de cadets pour la MRC.
Juin 2016 : Présence sur les sites de festivités de la Saint-Jean-Baptiste à Saint-Alphonse-de-Granby, Sainte-Cécile-de-Milton et Waterloo.
Juillet 2016 : Escorte lors de la période de la fête du Canada.
Juillet 2016 : Surveillance spéciale lors du Festival l'Underground de Waterloo.
Juillet 2016 : Surveillance spéciale lors de l'événement Touskiram à la plage municipale de Waterloo pendant lequel a eu lieu la finale provinciale de kayak.
Juillet 2016 : Surveillance à la Place du Centenaire lors des Mercredis chauds à Waterloo.
Octobre 2016 : Présence lors du Festival des bières de Waterloo.
6 décembre 2016 : Tenue de la collecte de sang SQ Haute-Yamaska.
10 décembre 2016 : Présence à la parade de Noël à Waterloo en compagnie de la mascotte Polixe.
11 décembre 2016 : Présence à la parade de Noël à Roxton Pond en compagnie de la mascotte Polixe.
4 Février 2016 : Surveillance lors de la course de motos sur glace à Roxton Pond.

DESCRIPTION ET COMMENTAIRES
Février 2016 : Surveillance lors de l'événement «Plaisirs d'hiver» à Saint-Joachim-de-Shefford.
Mars 2016 : Surveillance lors du carnaval d'hiver à Waterloo.
Mars 2016 : Surveillance lors de l'événement «Plaisirs d'hiver» à Sainte-Cécile-de-Milton.

## STATISTIQUES OPÉRATIONNELLES

Cette section est consacrée aux statistiques de :

- Sécurité des réseaux de transport
- Règlements municipaux
- Cartes d'appel
- Criminalité

Les résultats qui vous sont présentés dans cette section vous permettront tout particulièrement d'apprécier la performance de la Sûreté au cours de la dernière année.

Afin de mettre en perspective ces données et d'en analyser l'évolution, vous pourrez également les comparer avec celles des années précédentes.

De plus, afin d'en faciliter l'analyse, ces données vous sont présentées à l'aide de deux types de graphiques.

Chacun des graphiques de type « histogramme » indique les résultats de la dernière année ainsi que ceux des quatre années précédentes. Une ligne trace la moyenne des quatre années précédentes.

Ces graphiques permettent aussi de situer les résultats de la dernière année par rapport à la **zone d'écart normal**. L'écart normal est calculé à partir de la moyenne des différences entre les données de chacune des années, avec la moyenne des quatre années précédant la dernière. Visuellement, il s'agit de la zone comprise entre les lignes « écart + » et « écart - ». Les résultats qui s'écartent de cette zone méritent une attention particulière du CSP.

Des graphiques de type « pointe de tarte » accompagnent également des histogrammes afin d'illustrer plus précisément la répartition des catégories d'événements plus préoccupants.

Un écart aux données présentées dans les rapports annuels précédents peut être attribuable à la modification du statut ou à l'évolution d'un dossier après la production du rapport annuel.

Notez également que les données de cette section concernent l'ensemble du territoire couvert par les effectifs du poste de la MRC de La Haute-Yamaska. Les résultats pour chacune des municipalités vous sont présentés en annexes.

Statistiques extraites du Tableau de bord le : 2017-05-11

## La sécurité des réseaux de transport

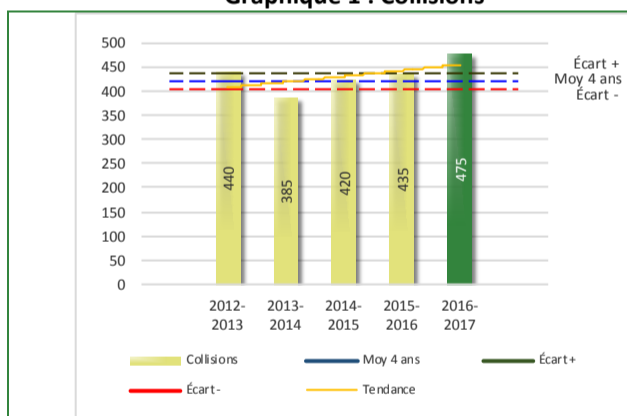
Tableau 1 Nombre de collisions et d'interventions couvertes sur le territoire excluant le réseau autoroutier s'il y a lieu

		2012-2013	2013-2014	2014-2015	2015-2016	2016-2017
<b>Collisions</b>						
	Collisions mortelles	3	3	1	5	2
1	Collisions avec blessés graves	0	6	11	3	7
	Collisions avec blessés légers	113	82	118	118	126
2	Autres collisions avec blessés	3	0	0	0	1
	Collisions matérielles	321	294	290	309	339
	<b>Sous-total :</b>	<b>440</b>	<b>385</b>	<b>420</b>	<b>435</b>	<b>475</b>
<b>Interventions</b>						
	Avertissement nautique	0	11	6	0	14
	Capacités affaiblies	53	48	18	27	24
3	Autres crimes	28	44	20	40	49
	Constats provinciaux	1 763	1 367	1 343	1 342	1 081
	Constats municipaux	809	1 084	804	894	883
4	Avis de vérification de véhicule routi	38	33	13	19	17
	Avertissement	1 536	1 745	1 239	1 070	908
	<b>Sous-total :</b>	<b>4 227</b>	<b>4 332</b>	<b>3 443</b>	<b>3 392</b>	<b>2 976</b>

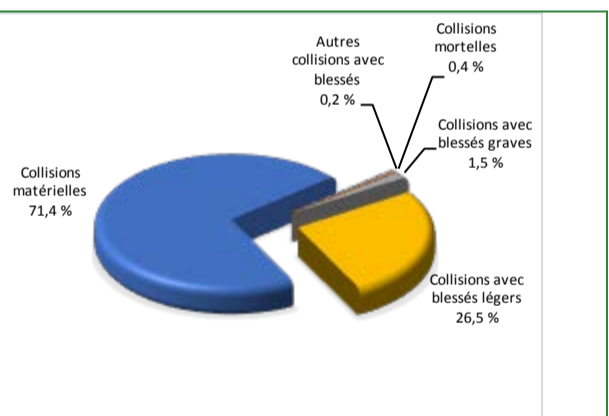
- 1 La catégorie « Collisions avec blessés » (entre blessés **graves** et blessés **légers**) est compilée depuis janvier 2014.
- 2 La catégorie « Autres collisions avec blessés » comprend les cas de collisions avec blessés hors des chemins publics.
- 3 La catégorie « Autres crimes » comprend les cas de conduite dangereuse, de poursuite, de délit de fuite, de conduite de véhicule routier pendant une interdiction (de conduire).
- 4 Avis de vérification d'un véhicule routier.

### Évolution du nombre de collisions et d'interventions au cours des dernières années depuis le 1<sup>er</sup> avril

Graphique 1 : Collisions



Graphique 2 : Catégories de collisions



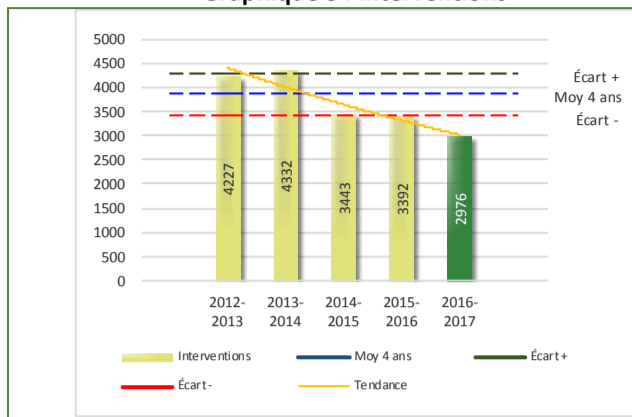
### Collisions

Le graphique 1 permet de constater une tendance à la hausse du bilan routier au cours des cinq dernières années. Le total des collisions de l'année courante, qui est de 475 collisions, se situe au-dessus de l'écart supérieur. Le bilan des collisions de l'année courante accuse un recul significatif par rapport aux années antérieures.

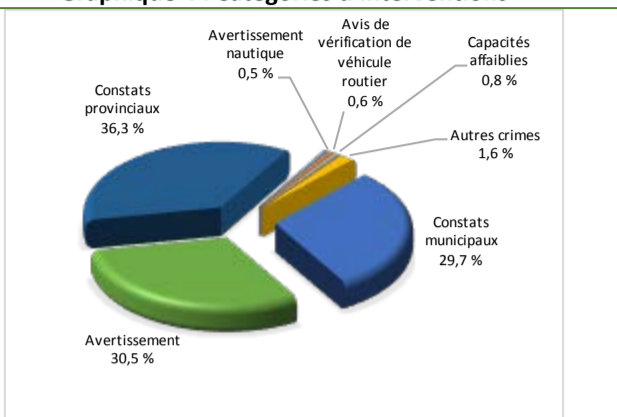
La variation la plus importante se situe au niveau des collisions matérielles qui affichent une augmentation de 30 collisions par rapport à l'année précédente. Cette détérioration est en opposition avec la tendance observée pour les quatre années précédentes de ce type de collision.

## Évolution du nombre de collision et d'interventions au cours des dernières années

**Graphique 3 : Interventions**



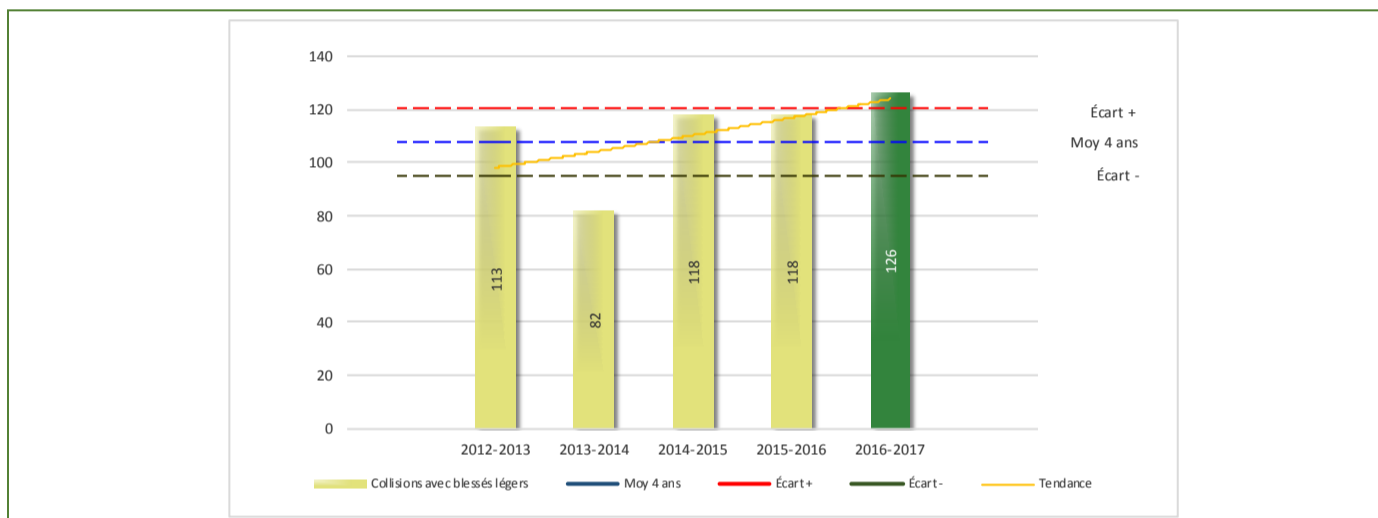
**Graphique 4 : Catégories d'interventions**



### Interventions

Le graphique 3 présente une diminution du nombre d'interventions réalisées au cours de l'année courante par rapport aux années précédentes. Les résultats de l'année courante se situent en dessous de l'écart inférieur.

**Graphique 5 : Collisions avec blessés légers au cours des dernières années**



Le graphique 5 présente l'évolution des collisions avec blessés légers au cours des dernières années. Nous observons une augmentation de 8 collisions par rapport à l'année dernière.



## Règlements municipaux

Tableau 2 Nombre de constats émis pour infractions aux règlements municipaux sur le territoire

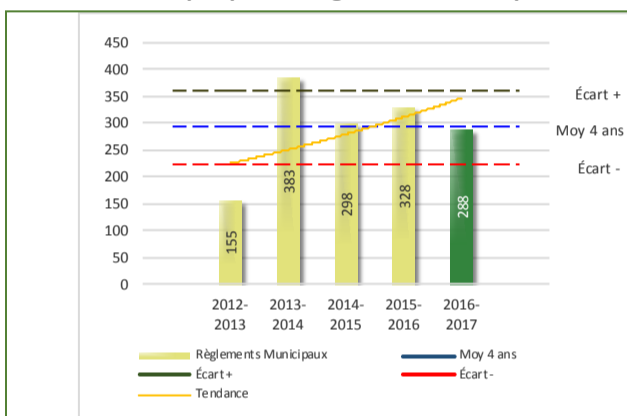
Domaine	2012-2013	2013-2014	2014-2015	2015-2016	2016-2017
1) Alarmes	18	215	180	162	132
2) Vente	0	0	0	1	0
1) 3) Circulation	73	106	93	126	93
4) Paix, bon ordre et sécurité publique	41	33	16	34	51
5) Nuisance	23	29	9	5	12
<b>Total :</b>	<b>155</b>	<b>383</b>	<b>298</b>	<b>328</b>	<b>288</b>

1 Types d'infractions de la circulation : endroits interdits, virages en « U », avertissement sonore, crissement des pneus, courses, et autres infractions impliquant des piétons, des animaux, des véhicules lourds, des véhicules d'urgence, etc.

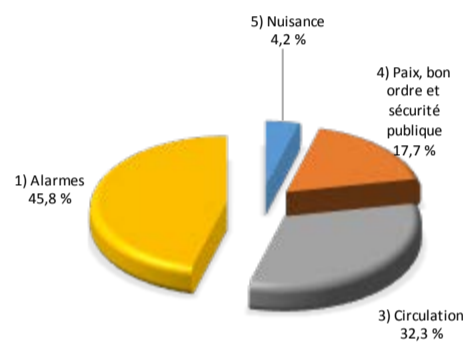
Nous constatons au tableau 2 que le nombre de constats émis pour des infractions aux règlements municipaux a connu une diminution au cours de la dernière période. Les policiers ont émis un total de 288 constats.

### Évolution du nombre de constats émis pour infraction aux règlements municipaux pour l'année courante

Graphique 6 : Règlements municipaux



Graphique 7 : Catégories d'interventions



Le graphique 6 démontre que le nombre de constats pour des infractions aux règlements municipaux émis cette année est inférieur au nombre moyen de constats émis depuis les quatre dernières années.

Les résultats de l'année courante se situent dans la zone d'écart moyen. Les résultats demeurent statistiquement dans la moyenne par rapport au bilan des quatre dernières années de la MRC.

## Cartes d'appel<sup>2</sup>

**Tableau 3** Nombre de cartes d'appel sur le territoire au cours de l'année

	2012-2013		2013-2014		2014-2015		2015-2016		2016-2017	
Priorité 1	2 930		2 860		2 646		1 334		1 176	
Priorité 2	970		946		791		1 875		2 247	
Priorité 3	338		373		310		540		645	
<b>Total :</b>	<b>4 238</b>		<b>4 179</b>		<b>3 747</b>		<b>3 749</b>		<b>4 068</b>	
<b>Alarmes</b>	<b>Nb</b>	<b>%</b>	<b>Nb</b>	<b>%</b>	<b>Nb</b>	<b>%</b>	<b>Nb</b>	<b>%</b>	<b>Nb</b>	<b>%</b>
	N/D	N/D	N/D	N/D	N/D	N/D	N/D	N/D	501	12%

Priorité 1 : Appels de service requérant une intervention policière urgente et immédiate ou à l'intérieur d'une période de 30 minutes.

Priorité 2 : Appels de service requérant une intervention policière en différée avec déplacement d'un policier sur rendez-vous.

Priorité 3 : Prise de rendez-vous par téléphone, aucune intervention policière ou déplacement du citoyen au poste.

Les graphiques 8 et 9 illustrant l'évolution du nombre de cartes d'appel au cours des dernières années ne sont pas présentés puisque l'analyse des données ne serait pas représentative. Voir note de bas de page.

<sup>2</sup> La Sûreté du Québec a modernisé ses centres de gestion des appels en 2015-2016, notamment en remplaçant le système anciennement utilisé par les préposés aux télécommunications par un nouveau système de répartition assisté par ordinateur (SRAO). Ce changement de système a entraîné un ajustement de la méthode d'extraction de données, ce qui explique une variation dans la répartition du nombre de cartes d'appel en comparaison des années précédentes.

## La criminalité

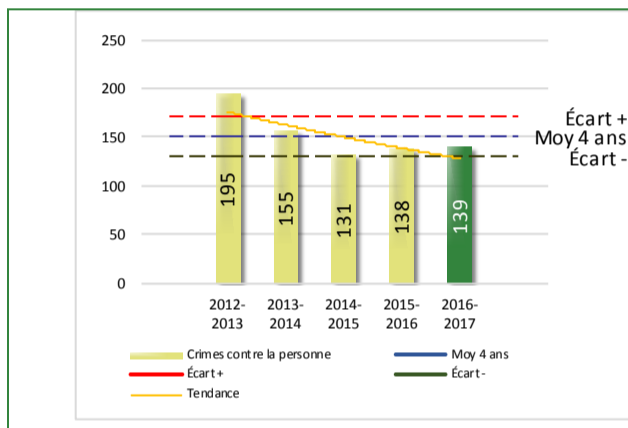
Tableau 4 Nombre de crimes contre la personne sur le territoire au cours de l'année

1000- Crimes contre la personne <sup>1</sup>	2012-2013	2013-2014	2014-2015	2015-2016	2016-2017
Infractions entraînant la mort	0	0	0	0	0
Agressions sexuelles	6	21	9	12	12
Voies de fait	106	87	81	79	73
Vols qualifiés	6	1	0	0	1
<sup>2</sup> Autres crimes contre la personne	77	46	41	47	53
<b>Crimes contre la personne :</b>	<b>195</b>	<b>155</b>	<b>131</b>	<b>138</b>	<b>139</b>

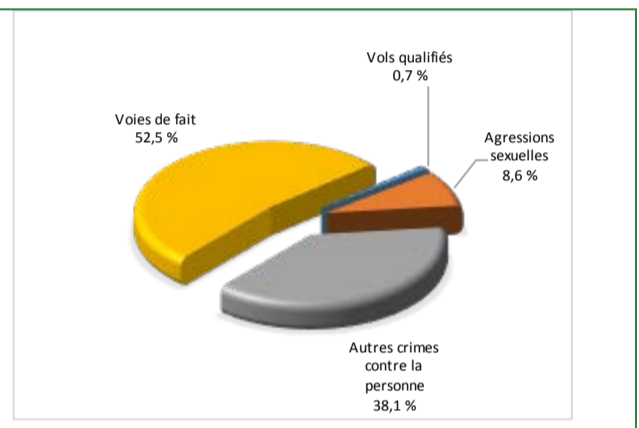
1. La section « Crimes contre la personne » présente le nombre de victimes d'actes criminels. Les sections suivantes présentent le nombre de dossiers opérationnels.
2. À titre informatif, les « Autres crimes contre la personne » incluent les cas d'enlèvement, de séquestration, d'extorsion, de profération de menaces, d'intimidation, etc.

### Évolution du nombre de crimes contre la personne au cours des dernières années

Graphique 10 : Nombre de crimes contre la personne



Graphique 11 : Catégories de crimes contre la personne



Le graphique 10 présente le nombre de crimes contre la personne au cours des cinq dernières années. On constate que la donnée de cette année se situe en dessous de la moyenne.

Les résultats de l'année courante se situent dans la zone d'écart moyen. Les résultats demeurent statistiquement dans la moyenne par rapport au bilan des quatre dernières années de la MRC.

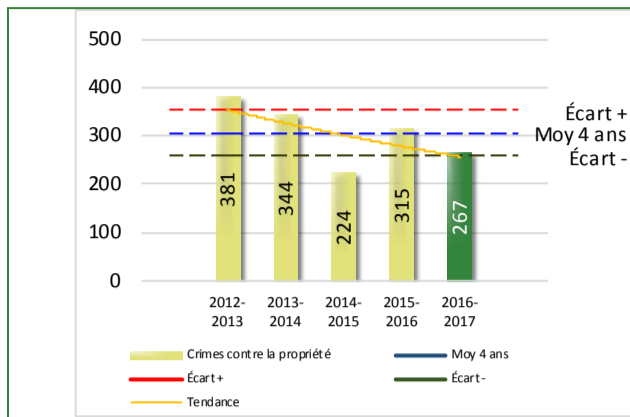
Le graphique 11 nous spécifie le nombre d'événements pour chacune des catégories de crimes contre la personne. On remarque alors que les voies de fait sont le type de crime le plus fréquent pour cette année.

Tableau 5 Nombre de crimes contre la propriété sur le territoire au cours de l'année

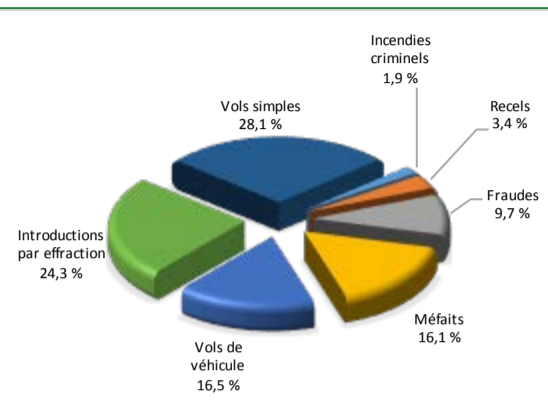
2000- Crimes contre la propriété	2012-2013	2013-2014	2014-2015	2015-2016	2016-2017
Incendies criminels	10	13	7	3	5
Introductions par effraction	127	147	73	83	65
Vols simples	110	94	55	99	75
Vols de véhicule	53	45	26	49	44
Recels	3	1	2	4	9
Fraudes	18	15	8	19	26
Méfais	60	29	53	58	43
<b>Crimes contre la propriété :</b>	<b>381</b>	<b>344</b>	<b>224</b>	<b>315</b>	<b>267</b>

## Évolution du nombre de crimes contre la propriété au cours des dernières années

Graphique 12 : Nombre de crimes contre la propriété



Graphique 13 : Catégories de crimes contre la propriété



Le graphique 12 présente les crimes contre la propriété des cinq dernières années.

Les résultats de l'année courante se situent dans la zone d'écart moyen. Les résultats demeurent statistiquement dans la moyenne par rapport au bilan des quatre dernières années de la MRC.

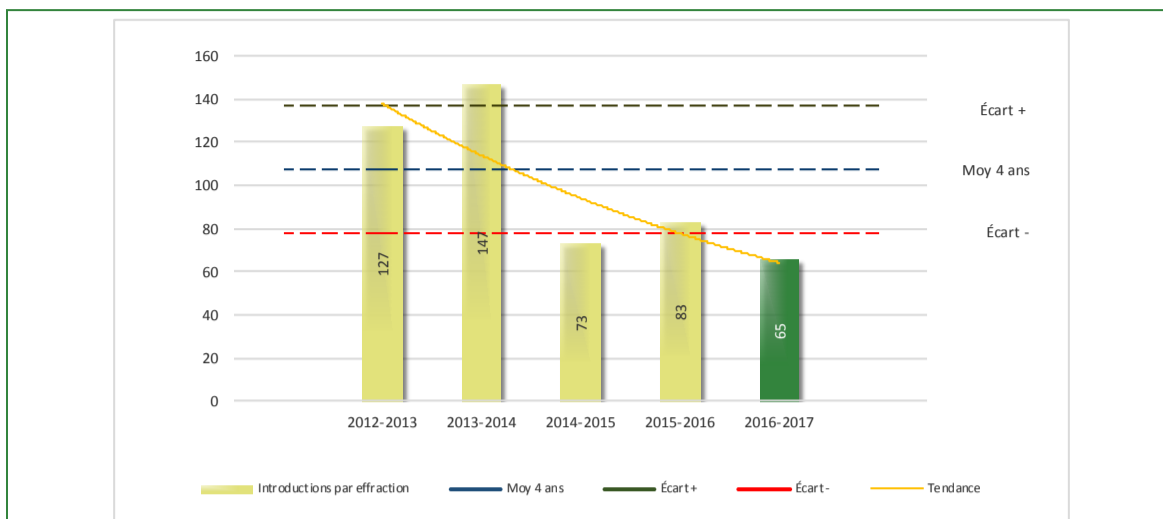
Le graphique 13 nous spécifie le nombre d'événements pour chacune des catégories de crimes contre la propriété. On remarque alors que les vols simples sont le type de crime le plus fréquent au cours de l'année. On peut expliquer cette situation par le fait que c'est le type de crime qui présente le plus d'opportunités et qu'il est très facile à commettre.

Tableau 6 Autre criminalité et interventions sur le territoire au cours de l'année

		2012-2013	2013-2014	2014-2015	2015-2016	2016-2017
<b>Autres criminalités</b>						
1	3000- Autres infractions au Code criminel	119	105	54	74	76
	4000 5000 - Loi réglementant drogues et stupéfiants	51	54	43	26	32
	6000- Infractions aux autres lois fédérales	1	2	1	0	0
	7000- Infractions aux lois provinciales	9	11	18	7	8
	<b>Autres criminalités :</b>	<b>180</b>	<b>172</b>	<b>116</b>	<b>107</b>	<b>116</b>
<b>Activités</b>						
	A- Assistanes	8	9	19	18	22
	B- Permis	5	4	5	0	5
	E- Enquêtes	91	106	115	91	122
2	F- Événements relatifs à la RACJ	30	13	13	24	11
	P- Objets perdus ou trouvés	10	12	11	15	11
3	R- Interventions policières	293	313	268	264	268
	V- Véhicules retrouvés ou remisés	56	46	24	27	28
	X- Interpellation, observation et autre	30	37	46	49	52
	<b>Activités :</b>	<b>523</b>	<b>540</b>	<b>501</b>	<b>488</b>	<b>519</b>
<b>Total criminalité et activités :</b>		<b>1 279</b>	<b>1 211</b>	<b>972</b>	<b>1 048</b>	<b>1 041</b>

- 1 La catégorie « Autres infractions au *Code criminel* » comprend différentes infractions telles : utilisation de monnaie contrefaite, avoir troublé la paix, évasion d'une garde légale, action indécente, production et distribution de porno juvénile, voyeurisme, leurre au moyen d'un ordinateur, appel téléphonique indécent, menace, incitation publique à la haine, etc.
- 2 La Régie des alcools, des courses et des jeux (RACJ).
- 3 La catégorie « Interventions policières » comprend notamment les cas suivants : plainte de bruit, chicane de famille, service d'ordre, escorte de véhicule, affaire civile, transfert de détenu et de personne en crise, assistance au public, prise d'empreintes digitales, personne en détresse, etc.

**GRAPHIQUE 14 : INTRODUCTIONS PAR EFFRACTION AU COURS DE L'ANNÉE**



Le graphique 14 démontre que le nombre d'introductions par effraction de cette année est inférieur au nombre moyen d'introductions par effraction depuis les quatre dernières années.

Ce type de crime présente une amélioration statistiquement significative par rapport aux années antérieures. Cette variation s'explique par la combinaison d'un ensemble de facteurs, dont une bonne planification de la patrouille en fonction des zones à risque et la collecte de renseignements criminels. En effet, nous avons patrouillé de façon stratégique, notamment près d'immeubles en construction et des secteurs plus actifs. De plus, il est fréquent que les séries d'introductions par effraction soient issues d'un même individu ou d'un même groupe d'individus. Conséquemment, si le ou les auteurs de ces introductions par effraction sont arrêtés ou changent de secteur, une différence marquée peut survenir.

## INTERVENTIONS EN MILIEU SCOLAIRE

---

Cette section présente les différentes interventions réalisées en milieu scolaire.

- Année 2016-2017 :
  - Différentes enquêtes en milieu scolaire, dont certaines ont mené à des arrestations, relativement à du harcèlement, de l'intimidation, des menaces, des voies de fait, des méfaits et de la possession de cannabis.
- Avril et mai 2016 :
  - Rencontre des élèves de 4<sup>e</sup> et de 5<sup>e</sup> année du secondaire concernant l'alcool au volant.
  - Trois rencontres des élèves finissants du secondaire en prévision des bals de finissants et présentation «Fêter sans perdre la tête».
  - Deux rencontres d'information concernant les stupéfiants et le vol.
- Août et septembre 2016 :
  - Mise à jour du Plan de réponse pour des établissements sécuritaires (PRES) dans les écoles.
  - Présentations aux directions scolaires.
  - Mise à jour des cartables d'urgence dans les établissements scolaires.
- Octobre 2016 :
  - Rencontre des directions scolaires afin de les informer du traitement des dossiers criminels.
  - Rencontre de prévention dans les classes d'écoles primaires relativement à la soirée d'Halloween.
  - Distribution de bandes réfléchissantes à 190 élèves de 1<sup>re</sup> et 2<sup>e</sup> année du primaire de l'école de l'Orée-des-Cantons (Pavillon Notre-Dame).
- 22 décembre 2016 :
  - Présence au déjeuner de Noël de l'école primaire de Roxton Pond en compagnie de la mascotte Polixe.
- Mars 2017 :
  - Pratiques de confinement barricadé avec les élèves et le personnel scolaire de l'école de Roxton Pond (Pavillon des Mésanges).
  - Visite du poste avec 14 élèves de l'École Wilfrid-Léger.
  - Animation auprès de 90 élèves dans les quatre classes de 6<sup>e</sup> année du primaire de l'école de l'Orée-des-Cantons (Pavillon Saint-Bernardin) à propos de l'intimidation et de la Loi sur le système de justice pénale pour les adolescents (LSJPA).

## INTERVENTIONS PAR DES UNITÉS DE SOUTIEN RÉGIONALES

---

Cette section présente les interventions réalisées sur le territoire de la MRC par d'autres unités de soutien régionales au cours de l'année. Voici les détails de ces interventions :

- Avril et mai 2016 :
  - Un maître-chien est venu porter assistance dans un dossier de stupéfiants.
- Juillet 2016 :
  - Arrestation d'un suspect par le Service des enquêtes sur les crimes majeurs.
  - Assistance du Service des enquêtes sur les crimes majeurs concernant une arrestation à Waterloo planifiée avec le groupe tactique d'intervention (GTI).
- Février et mars 2017 :
  - Un maître-chien est intervenu pour une durée d'une demi-heure.
  - Un policier du Service d'urgence est intervenu à une occasion pendant neuf heures.
  - Le Service d'urgence est intervenu deux autres fois, nécessitant la présence de quatre policiers, pour une durée d'intervention totale de 67 heures et 30 minutes.

## MESURES D'URGENCE ET ÉVÉNEMENTS MAJEURS

---

Ce segment vous présente la liste des différents événements majeurs survenus au cours de l'année. Voici les événements majeurs ayant eu lieu :

- 2013 à 2016 : Opération Muraille. Environ 500 policiers et civils de différents services, soit la Sûreté du Québec, les services de police des villes de Sherbrooke, Granby et Magog ainsi que la Police provinciale de l'Ontario, furent impliqués dans ce démantèlement d'un réseau de trafic de stupéfiants relié au crime organisé ayant touché, entre autres, la région de Waterloo. Cette opération, initiée par l'Escouade régionale mixte (ERM) de Granby en août 2013, a mené à 56 perquisitions, 50 arrestations et à la saisie de 30 véhicules en 2016.