

RAPPORT ANNUEL D'ACTIVITÉS

POSTE DE LA MRC DE MÉKINAC

DE LA SÛRETÉ DU QUÉBEC

DU 1^{ER} AVRIL 2016 AU 31 MARS 2017



MOT DU DIRECTEUR DE POSTE



C'est avec plaisir que je vous présente le rapport annuel d'activités du poste de la MRC de Mékinac de la Sûreté du Québec pour l'année financière 2016-2017. Conformément à nos engagements ainsi qu'aux priorités dégagées par le Comité de sécurité publique (CSP), nous avons poursuivi le déploiement de nos actions sur l'ensemble du territoire couvert.

On y retrouve notamment les activités réalisées en lien avec les priorités locales, les statistiques reliées à la sécurité routière, aux règlements municipaux, aux événements criminels et au traitement des cartes d'appel. D'ores et déjà, je peux vous souligner que l'année 2016-2017 fut marquée par une augmentation du nombre d'interventions sur les réseaux de transport par rapport aux années antérieures notamment en ce qui a trait aux constats provinciaux qui ont connu une augmentation de 147 constats, meilleure performance depuis trois ans. De plus, en ce qui concerne les constats municipaux, on retrouve là encore, une augmentation de plus de 162 constats comparativement à l'an dernier. Enfin, en regardant la criminalité sur le territoire, on peut notamment observer une diminution de 40 introductions par effraction par rapport à l'an dernier, il s'agit là d'une amélioration considérable.

En définitive, ce rapport et ses résultats vous permettront d'assurer le suivi de la performance des services de la Sûreté du Québec.

Lieutenant Éric Bellemare

PRIORITÉS LOCALES

Voici les priorités locales identifiées par le CSP pour l'année 2016-2017 et le bilan des activités réalisées.

Priorité : Patrouille dans les Territoires non organisés (TNO) et autres secteurs

DESCRIPTION DES ACTIVITÉS	COMMENTAIRES
Assurer une présence policière dans les TNO et autres secteurs plus isolés	Entre le mois d'avril et le mois d'octobre, plusieurs activités de patrouille ont été effectuées dans les ZEC suivantes : Wessonneau, Chapeau-de-Paille, Gros-Brochet et Tawachiche. De plus, des vérifications ont eu lieu dans la Réserve faunique du St-Maurice.

Priorité : Patrouille des lieux publics

DESCRIPTION DES ACTIVITÉS	COMMENTAIRES
Patrouille des lieux publics dans le but de sensibiliser les citoyens aux méfaits et à la consommation de stupéfiants	Tout au long de l'année financière, planification de présences policières et interventions réalisées dans les parcs publics, les cours d'école et certains commerces afin de prévenir notamment les incivilités.

DEMANDES PONCTUELLES DES ÉLUS ET DES CITOYENS

Voici les demandes ponctuelles des élus et des citoyens qui ont été adressées à la Sûreté au cours de la dernière année :

DESCRIPTION DES DEMANDES	ACTION* (V, T, C)	NB REQUÊTES	COMMENTAIRES
Plainte de flânage au Parc Adrien-Bélisle à St-Tite	C	1	Surveillance effectuée. Jeunes et véhicules identifiés.
Plainte de vitesse sur la Route 155 à Grandes-Piles	C	1	Surveillance et opérations effectuées. Constats émis.
Plainte de bruit causé par des véhicules munis de freins moteurs à St-Tite	C	1	Surveillance. En attente d'un règlement municipal spécifique aux véhicules munis de freins moteurs.
Demande d'amélioration de la sécurité sur la route des Pointes à St-Tite	C	1	Analyse de la configuration et de la signalisation de la route par des présences et opérations policières. La décision d'ajouter de la signalisation supplémentaire sur ce rang fut prise par la municipalité qui verra à ce que cela soit fait dans les meilleurs délais.
Plainte de vitesse dans une zone scolaire au Lac-aux-Sables	C	1	Surveillance effectuée et démarche entreprise par la municipalité et la Commission scolaire de l'Énergie pour l'aménagement d'une zone débarcadère.
Demande d'analyse de la vitesse sur la Route 159 à St-Tite	C	1	Des surveillances effectuées dans la zone de 90 km/h ont permis de constater que très peu d'infractions.

*LÉGENDE

(V) en validation : Requêtes reçues et en période d'évaluation afin de confirmer si elles sont fondées ou non et si elles nécessitent des interventions spécifiques.

(T) en traitement : Requêtes validées et fondées pour lesquelles des activités sont effectuées afin de régler la problématique visée (ex. : patrouilles, surveillances, radar, etc.).

(C) clos : Requêtes qui sont résolues à la suite des activités effectuées ou qui sont non fondées.

PRÉVENTION

Toujours en réponse aux besoins et aux réalités locales, les postes de la Sûreté tiennent des activités de prévention dans l'ensemble des municipalités qu'elle dessert, c'est-à-dire des mesures proactives et non pénales, qui ont pour but spécifique de réduire la criminalité en agissant sur les facteurs qui la déterminent, sur les circonstances et l'environnement dans lequel sont commis les délits.

La grande majorité des activités de prévention se tiennent au quotidien, dans le cadre des interventions de l'ensemble des patrouilleurs.

Voici les principales activités de prévention réalisées au cours de la dernière année :

Activités de prévention réalisées au cours de l'année

DESCRIPTION DES ACTIVITÉS	COMMENTAIRES	NB ACTIVITÉS
Conférences	<p>Enfants :</p> <ul style="list-style-type: none"> - Intimidation (20 élèves de l'école Masson-Ste-Thècle) <p>Jeunes :</p> <ul style="list-style-type: none"> - Cyberintimidation (École Paul Le Jeune et Plein Soleil, Sablon d'Or) - Bal des finissants (100 étudiants École Paul-Le Jeune) - Cybercriminalité (École Paul Le Jeune et Primadel) - «Party sans déraper» dans le cadre de l'opération Nez Rouge (École Paul-Le Jeune) <p>Aînés :</p> <ul style="list-style-type: none"> - Fraude Aînés (40 personnes à l'Hôtel de Ville de Ste-Thècle) - Code de la sécurité routière et d'autres sujets pertinents (30 personnes âgées) 	17
Sécurité à vélo	Rencontre d'information à 375 élèves des écoles primaires de la MRC sur le programme Géni-Vélo	10
Rencontres de comités	<ul style="list-style-type: none"> - OPÉRATION GRAND-DUC : Réunion annuelle relative aux activités réalisées dans les TNO notamment les ZECs au cours de l'été - CLUB QUAD : Rencontre des agents de sentier à Ste-Adelphé 	2
Kiosque d'information	« Party sans déraper » à l'école Paul-Le Jeune	1
Escorte lors de sorties de vélos	Élèves des écoles primaires de St-Séverin et de St-Adelphé	3
Message courriel	Dans le cadre de la prévention de la fraude, envoi d'un message courriel aux municipalités relatif à la sollicitation frauduleuse	1

POLICE DE PROXIMITÉ

La Sûreté du Québec s'est formellement engagée dans une approche professionnelle de type communautaire.

Cette philosophie de travail comprend les cinq grands principes suivants :

- La présence familière;
- La qualité de services;
- Le partenariat;
- La consultation de la clientèle;
- La résolution de problèmes.

Cette section présente les principales activités réalisées par l'approche de police de proximité.

Présence familière et parrainage

À la Sûreté du Québec, la présence familière s'exprime par le parrainage des municipalités.

Voici les principales activités de parrainage (rencontres et échanges avec les acteurs-clés) réalisées par nos membres cette année. Ces activités sont en lien avec les priorités locales identifiées par notre CSP.

DESCRIPTION	COMMENTAIRES	NB ACTIVITÉS
Rencontres de parrainage	Les parrains et marraines de la Sûreté du Québec ont rencontré les maires des municipalités auxquels ils sont jumelés.	34

Résolution de problèmes

L'approche stratégique en résolution de problèmes (ASRP) permet d'associer des incidents autrement traités un par un, d'en dégager une compréhension globale et de rechercher des solutions durables, le tout en ayant recours aux partenaires et aux ressources des milieux affectés par des problématiques communes.

Voici les incidents traités par l'approche stratégique en résolution de problèmes au cours de la dernière année :

DESCRIPTION ET COMMENTAIRES
En juin 2016, une ASRP fut réalisée à St-Roch-de-Mékinac en raison du bruit causé par les camions passant à cette hauteur sur la Route 155. À plusieurs reprises, des activités de surveillance et des interventions ont été réalisées. Une rencontre avec les personnes impliquées a eu lieu afin de régler la situation problématique. La situation est maintenant réglée.
En octobre 2016, mise en place d'une ASRP pour régler une situation d'excès de vitesse dans le Rang des Pointes à St-Tite. Une rencontre à laquelle participait la Directrice générale de la municipalité et le Maire de St-Tite a eu lieu. La décision d'ajouter de la signalisation supplémentaire sur ce rang fut prise et la municipalité verra à ce que cela soit fait dans les meilleurs délais. La Sûreté du Québec continuera de patrouiller dans ce secteur afin de s'assurer que la problématique d'excès de vitesse soit réglée.
Plaintes de comportements à risque de la part de conducteurs sur la route 153 entre St-Tite et St-Georges-de-Champlain. Ces comportements ayant lieu sur un tronçon de la route 153 où est située une piste d'accélération, des représentations ont lieu à cet endroit. Aussi, les postes de la Sûreté du Québec de la Ville de Shawinigan et de la MRC de Mékinac ont uni leurs efforts afin de procéder à des opérations ciblées pour ces deux secteurs. Une première phase d'éducation et de prévention a eu lieu en juin, au tout début de la saison des courses. Par la suite, une phase d'information auprès de la population a eu lieu via les médias locaux. Conséquemment, les policiers de la région en sont venus à la phase d'intervention.

Activités communautaires réalisées au cours de l'année

DESCRIPTION ET COMMENTAIRES
Six rencontres ont lieu au cours de l'année lors desquelles un agent a présenté une conférence sur le « Métier de policier » : au Centre des loisirs de St-Tite, au poste de la MRC de Mékinac à St-Tite, à l'école Le Sablon d'Or de Lac-aux-Sables et à l'école secondaire Paul-Le Jeune à St-Tite.
En décembre 2016, en collaboration avec la Maison des familles de Mékinac, des patrouilleurs ont distribué des cadeaux de Noël à 47 familles démunies (102 enfants) dans la MRC de Mékinac.

STATISTIQUES OPÉRATIONNELLES

Cette section est consacrée aux statistiques de :

- Sécurité des réseaux de transport
- Règlements municipaux
- Cartes d'appel
- Criminalité

Les résultats qui sont présentés dans cette section permettront tout particulièrement d'apprécier la performance de la Sûreté au cours de la dernière année.

Afin de mettre en perspective ces données et d'en analyser l'évolution, vous pourrez également les comparer avec la moyenne des quatre dernières années.

De plus, afin d'en faciliter l'analyse, ces données sont présentées à l'aide de deux types de graphiques.

Chacun des graphiques de type « histogramme » indique les résultats pour les cinq dernières années. Une ligne trace la moyenne des quatre dernières années.

Ces graphiques permettent aussi de situer les résultats de la dernière année par rapport à la **zone d'écart normal**. L'écart normal est calculé à partir de la moyenne des différences entre les données de chacune des années, avec la moyenne des quatre dernières années. Visuellement, il s'agit de la zone comprise entre les lignes « écart + » et « écart - ». Les résultats qui s'écartent de cette zone méritent une attention particulière du CSP.

Des diagrammes circulaires accompagnent également des histogrammes afin d'illustrer plus précisément la répartition des catégories d'événements plus préoccupants.

Notez que les données de cette section concernent l'ensemble du territoire couvert par les effectifs du poste de la MRC de Mékinac. Les résultats pour chacune des municipalités sont présentés en annexes.

Statistiques extraites du Tableau de bord le : 2017-05-11

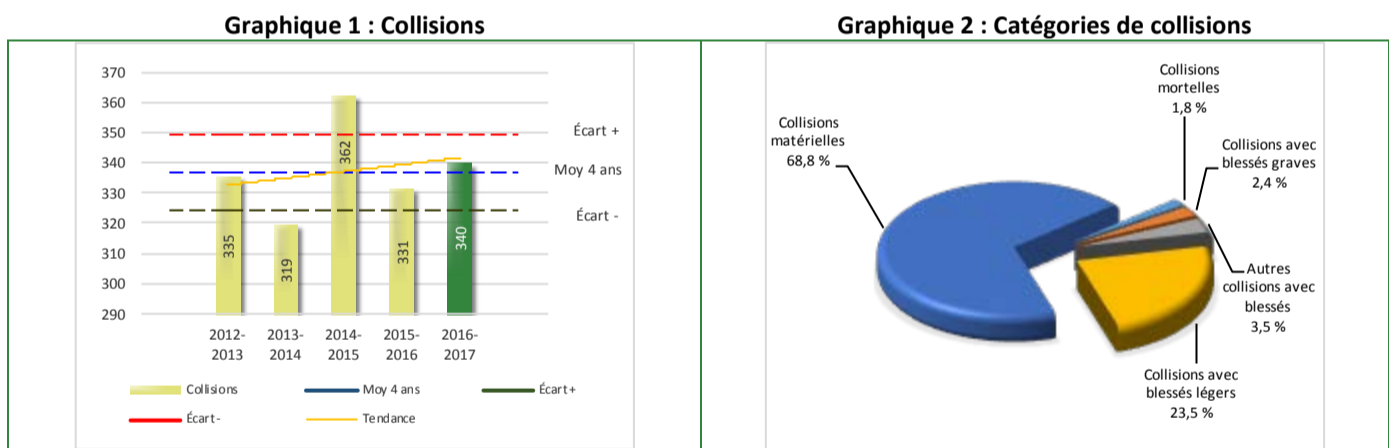
La sécurité des réseaux de transport

Tableau 1 Nombre de collisions et d'interventions couvertes sur le territoire

		2012-2013	2013-2014	2014-2015	2015-2016	2016-2017
Collisions						
1	Collisions mortelles	5	0	5	4	6
	Collisions avec blessés graves	0	0	10	3	8
	Collisions avec blessés légers	94	92	106	77	80
	2 Autres collisions avec blessés	0	6	16	11	12
	Collisions matérielles	236	221	225	236	234
Sous-total :		335	319	362	331	340
Interventions						
3	Avertissement nautique	43	85	18	68	68
	Capacités affaiblies	43	42	48	41	49
	Autres crimes	35	44	62	45	53
4	Constats provinciaux	1 727	2 054	1 684	1 738	1 885
	Constats municipaux	657	484	627	627	789
	Avis de vérification de véhicule routi	33	29	30	37	47
	Avertissement	2 017	2 116	1 758	1 874	1 628
Sous-total :		4 555	4 854	4 227	4 430	4 519

- 1 La catégorie « Collisions avec blessés » (entre blessés **graves** et blessés **légers**) est compilée depuis janvier 2014.
- 2 La catégorie « Autres collisions avec blessés » comprend les cas de collisions avec blessés hors des chemins publics.
- 3 La catégorie « Autres crimes » comprend les cas de conduite dangereuse, de poursuite, de délit de fuite, de conduite de véhicule routier pendant une interdiction (de conduire).
- 4 Avis de vérification d'un véhicule routier.

Évolution du nombre de collisions et d'interventions au cours des dernières années depuis le 1^{er} avril



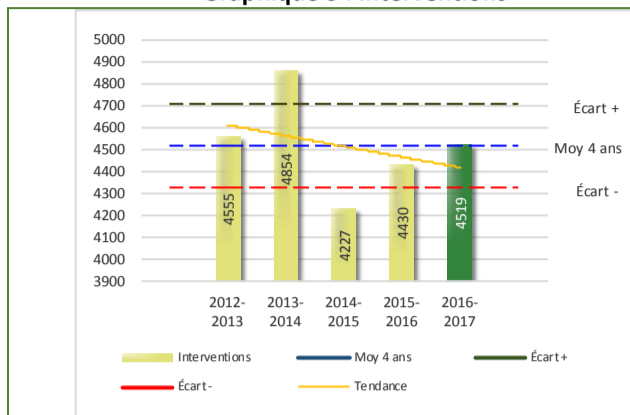
Collisions

Le graphique 1 permet de constater une tendance à la hausse du bilan routier au cours des cinq dernières années. Le total des collisions de l'année courante, qui est de 340, se situe au milieu de la zone d'écart moyen. Le bilan des collisions de l'année courante est statistiquement stable par rapport aux années antérieures.

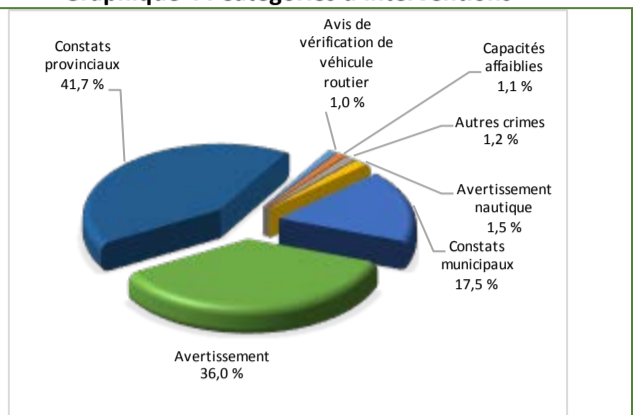
La variation la plus importante se situe au niveau des collisions avec blessés graves qui affichent une augmentation de 5 par rapport à l'année précédente (3). Aussi, la catégorie « Autres collisions avec blessés » qui comprend les cas de collisions avec blessés hors des chemins publics demeure stable par rapport à l'an dernier, mais en diminution si on la compare à il y a deux ans.

Évolution du nombre de collisions et d'interventions au cours des dernières années

Graphique 3 : Interventions



Graphique 4 : Catégories d'interventions

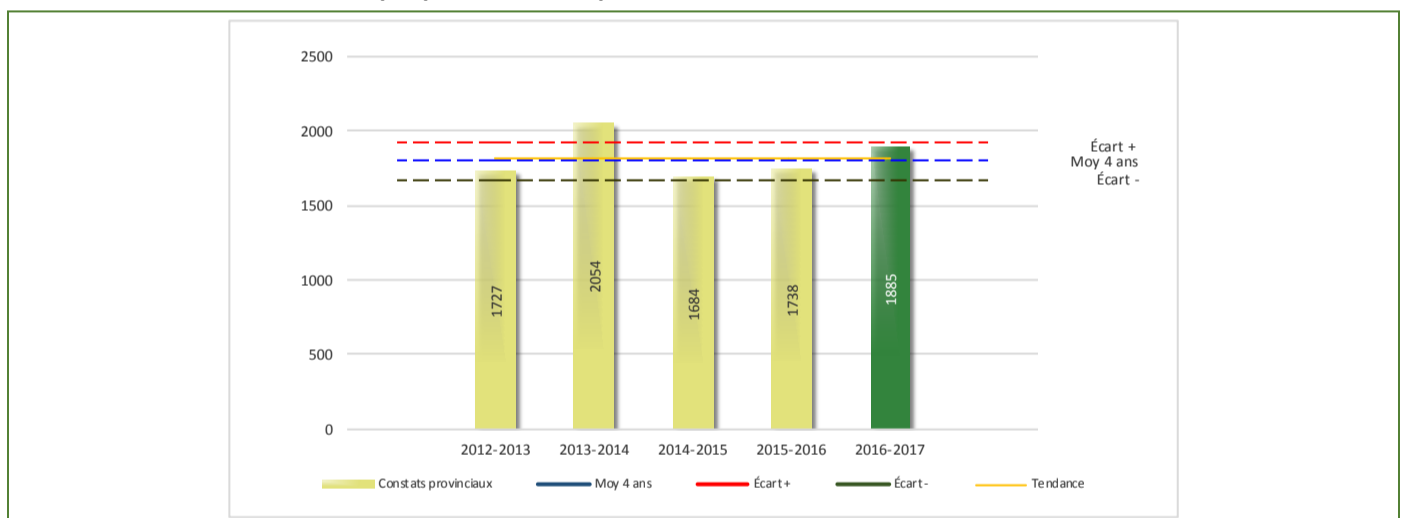


Interventions

Le graphique 3 présente une augmentation du nombre d'interventions réalisées au cours de l'année courante par rapport aux années précédentes. Les résultats de l'année courante se situent dans la zone d'écart moyen ce qui signifie que les résultats demeurent statistiquement dans la moyenne par rapport au bilan des quatre dernières années de la MRC.

La variation la plus importante se situe au niveau des constats municipaux qui affichent une augmentation de 162 interventions par rapport à l'année précédente. Cette variation est en accord avec la tendance observée pour les trois années antérieures.

Graphique 5 : Constats provinciaux au cours des dernières années



Le graphique 5 présente l'évolution des constats provinciaux. Nous observons une augmentation de 147 constats provinciaux par rapport à l'année dernière.

Règlements municipaux

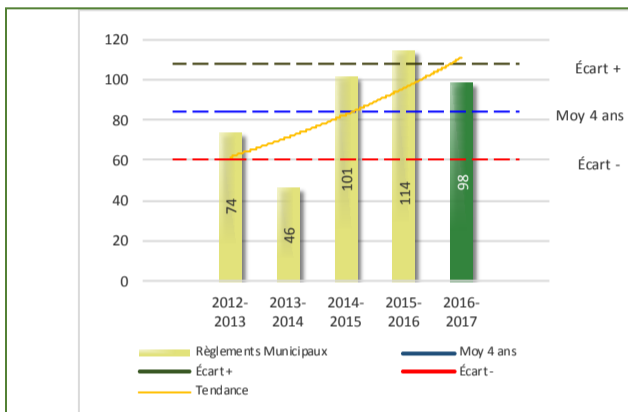
Tableau 2 Nombre de constats émis pour infractions aux règlements municipaux sur le territoire

Domaine	2012-2013	2013-2014	2014-2015	2015-2016	2016-2017
1) Alarmes	10	4	7	10	11
2) Vente	0	3	1	1	0
1) 3) Circulation	10	4	9	37	14
4) Paix, bon ordre et sécurité publique	35	24	62	55	49
5) Nuisance	19	11	22	11	24
Total :	74	46	101	114	98

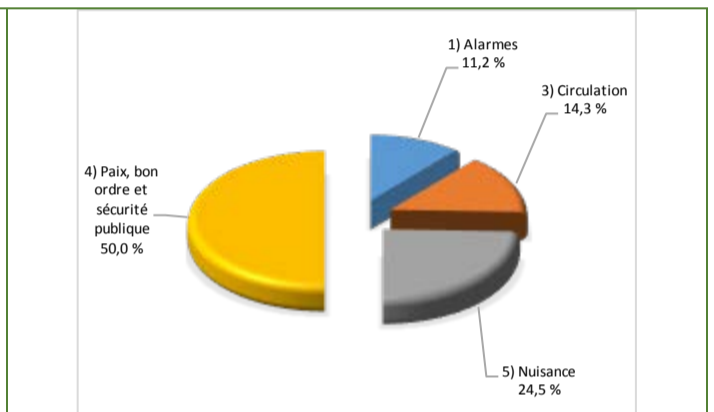
1 Types d'infractions de la circulation : endroits interdits, virages en « U », avertissement sonore, crissement des pneus, courses, et autres infractions impliquant des piétons, des animaux, des véhicules lourds, des véhicules d'urgence, etc.

Évolution du nombre de constats émis pour infraction aux règlements municipaux pour l'année courante

Graphique 6 : Règlements municipaux



Graphique 7 : Catégories d'interventions



Le graphique 6 démontre que le nombre de constats pour infraction aux règlements municipaux émis cette année est supérieur au nombre moyen de constats émis depuis les quatre dernières années.

Les résultats de l'année courante se situent dans la zone d'écart moyen. Les résultats demeurent statistiquement dans la moyenne par rapport au bilan des quatre dernières années de la MRC.

Cartes d'appel

Tableau 3 Nombre de cartes d'appel sur le territoire au cours de l'année

	2012-2013		2013-2014		2014-2015		2015-2016		2016-2017	
Priorité 1	1 377		1 382		1 542		1 542		1 674	
Priorité 2	565		499		471		497		506	
Priorité 3	160		221		221		186		279	
Total :	2 102		2 102		2 234		2 225		2 459	
Alarmes	Nb	%	Nb	%	Nb	%	Nb	%	Nb	%
	244	12%	187	9%	222	10%	221	10%	231	9%

Priorité 1 : Appels de service requérant une intervention policière urgente et immédiate ou à l'intérieur d'une période de 30 minutes.

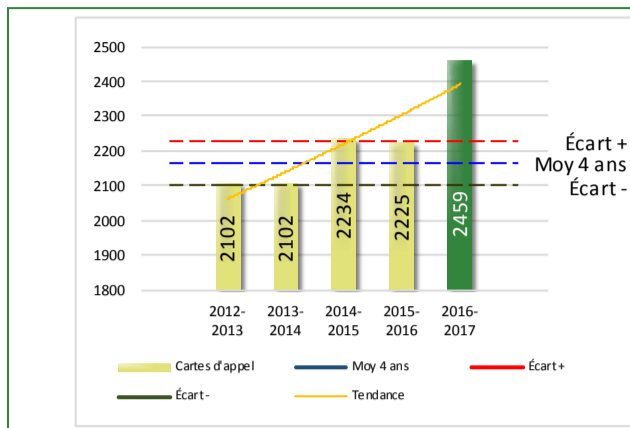
Priorité 2 : Appels de service requérant une intervention policière en différée avec déplacement d'un policier sur rendez-vous.

Priorité 3 : Prise de rendez-vous par téléphone, aucune intervention policière ou déplacement du citoyen au poste.

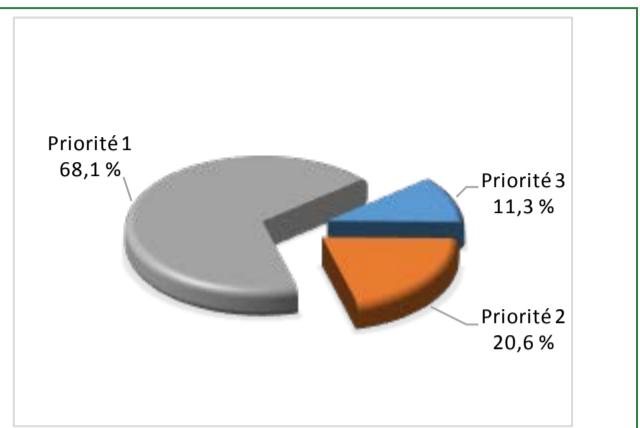
Le tableau 3 des cartes d'appel trace le portrait des données de l'année courante par catégories. Nous observons que le nombre de cartes d'appel pour les alarmes a augmenté de 12 par rapport à la moyenne des quatre dernières années. Quant au nombre de cartes d'appel pour les priorités 1, il a augmenté de 132 par rapport à l'année précédente.

Évolution du nombre de cartes d'appel au cours des dernières années

Graphique 8 : Nombre de cartes d'appel



Graphique 9 : Types de priorité de cartes d'appel



Le graphique 8 illustre la fluctuation du nombre total de cartes d'appel au cours des cinq dernières années. On constate que le nombre de cartes d'appel enregistré pour cette période se situe au-dessus de la moyenne.

Le graphique 9 indique que les cartes d'appel de priorité 1 sont les plus nombreuses à être enregistrées pour cette année. Cette donnée peut s'expliquer par le fait qu'un appel de priorité 1 est traité en urgence. Une collision mortelle ou avec blessé, un cas de violence familiale ou de voies de fait représentent des exemples d'appels qui sont traités en priorité 1 et les interventions policières se font dans les plus brefs délais. Comme il s'agit des événements les plus fréquents pour cette année sur le territoire de la MRC de Mékinac, il est compréhensible que ce soit ce type de priorité de cartes d'appel qui figure au premier plan.

La criminalité

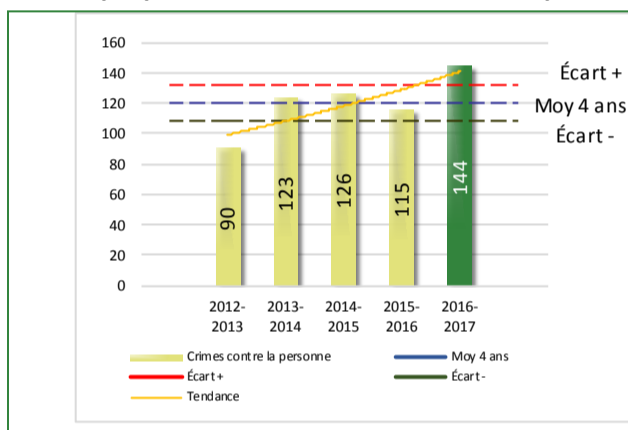
Tableau 4 Nombre de crimes contre la personne sur le territoire au cours de l'année

1000- Crimes contre la personne ¹	2012-2013	2013-2014	2014-2015	2015-2016	2016-2017
Infractions entraînant la mort	0	0	0	0	0
Agressions sexuelles	11	7	9	8	6
Voies de fait	45	57	69	62	89
Vols qualifiés	0	0	0	3	0
² Autres crimes contre la personne	34	59	48	42	49
Crimes contre la personne :	90	123	126	115	144

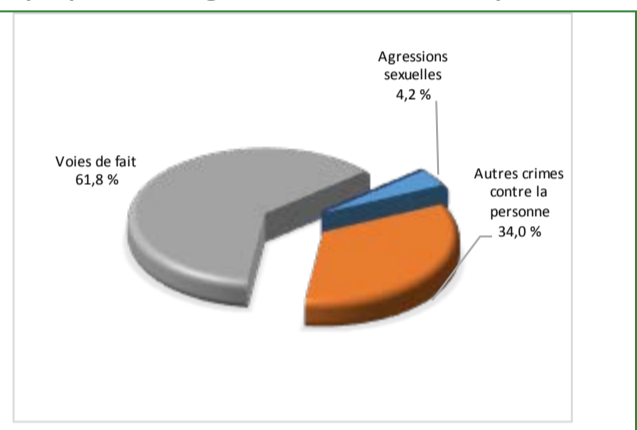
1. La section « Crimes contre la personne » présente le nombre de victimes d'actes criminels. Les sections suivantes présentent le nombre de dossiers opérationnels.
2. À titre informatif, les « Autres crimes contre la personne » incluent les cas d'enlèvement, de séquestration, d'extorsion, de profération de menaces, d'intimidation, etc.

Évolution du nombre de crimes contre la personne au cours des dernières années

Graphique 10 : Nombre de crimes contre la personne



Graphique 11 : Catégories de crimes contre la personne



Le graphique 10 présente le nombre de crimes contre la personne au cours des cinq dernières années. On constate que la donnée de cette année se situe au-dessus de la moyenne.

Les résultats de l'année courante se situent au-dessus de l'écart supérieur. Les résultats accusent un recul statistiquement significatif par rapport au bilan des quatre dernières années de la MRC.

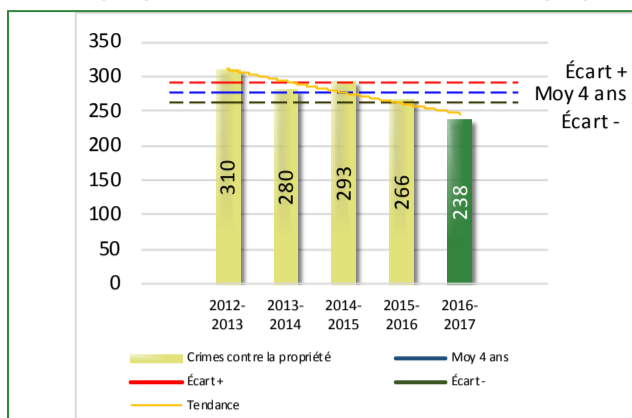
Le graphique 11 spécifie le nombre d'événements pour chacune des catégories des crimes contre la personne. On remarque alors que les voies de fait sont le type de crimes le plus fréquent pour cette année.

Tableau 5 Nombre de crimes contre la propriété sur le territoire au cours de l'année

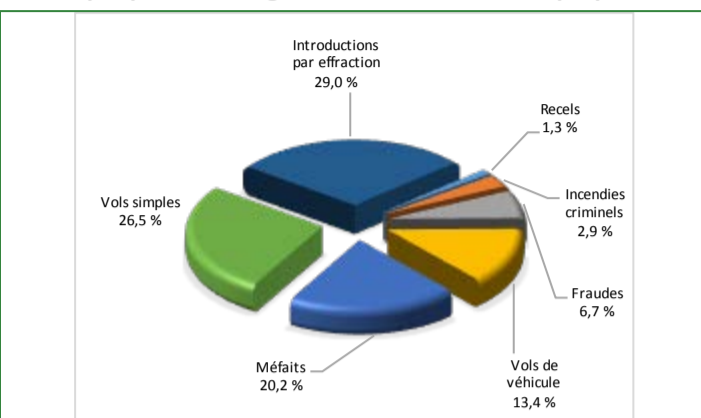
2000- Crimes contre la propriété	2012-2013	2013-2014	2014-2015	2015-2016	2016-2017
Incendies criminels	1	3	4	3	7
Introductions par effraction	134	105	102	109	69
Vols simples	71	79	72	58	63
Vols de véhicule	51	29	36	35	32
Recels	7	6	1	1	3
Fraudes	8	19	33	13	16
Méfais	38	39	45	47	48
Crimes contre la propriété :	310	280	293	266	238

Évolution du nombre de crimes contre la propriété au cours des dernières années

Graphique 12 : Nombre de crimes contre la propriété



Graphique 13 : Catégories de crimes contre la propriété



Le graphique 12 présente les crimes contre la propriété des cinq dernières années.

Les résultats de l'année courante se situent en dessous de l'écart inférieur. Les résultats présentent une amélioration statistiquement significative par rapport au bilan des quatre dernières années de la MRC.

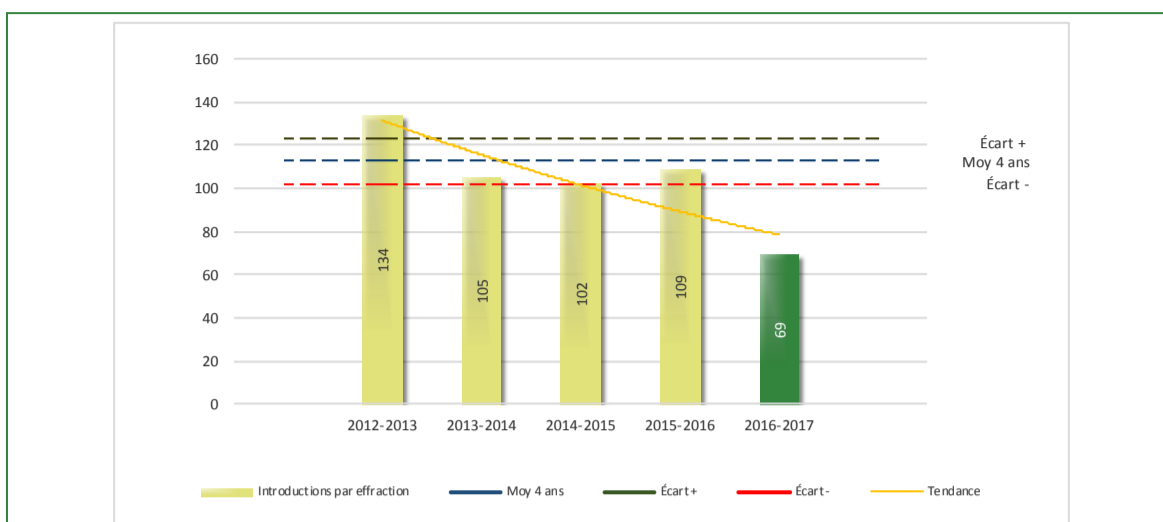
Le graphique 13 spécifie le nombre d'événements pour chacune des catégories de crimes contre la propriété. On remarque alors que les introductions par effraction sont le type de crimes le plus fréquent au cours de l'année. Cependant, il faut préciser qu'en novembre 2016, 41 dossiers ont été résolus dans les secteurs de Ste-Thècle, Lac-aux-Sables et Notre-Dame-de-Montauban par une seule arrestation.

Tableau 6 Autres criminalités et interventions sur le territoire au cours de l'année

		2012-2013	2013-2014	2014-2015	2015-2016	2016-2017
Autres criminalités						
1	3000- Autres infractions au Code criminel	35	58	41	36	33
	4000 5000 - Loi réglementant drogues et stupéfiants	20	33	17	48	31
	6000- Infractions aux autres lois fédérales	1	0	0	1	0
	7000- Infractions aux lois provinciales	13	21	26	40	36
	Autres criminalités :	69	112	84	125	100
Activités						
	A- Assistances	8	8	16	12	20
	B- Permis	4	19	28	5	5
	E- Enquêtes	76	72	80	99	111
2	F- Événements relatifs à la RACJ	49	88	57	81	64
	P- Objets perdus ou trouvés	22	29	23	29	22
3	R- Interventions policières	208	234	204	179	262
	V- Véhicules retrouvés ou remisés	20	23	34	57	46
	X- Interpellation, observation et autre	22	29	36	18	33
	Activités :	409	502	478	480	563
Total criminalité et activités :		878	1 017	981	986	1 045

- 1 La catégorie « Autres infractions au *Code criminel* » comprend différentes infractions telles : utilisation de monnaie contrefaite, avoir troublé la paix, évasion d'une garde légale, action indécente, production et distribution de porno juvénile, voyeurisme, leurre au moyen d'un ordinateur, appel téléphonique indécent, menace, incitation publique à la haine, etc.
- 2 La Régie des alcools, des courses et des jeux (RACJ).
- 3 La catégorie « Interventions policières » comprend notamment les cas suivants : plainte de bruit, chicane de famille, service d'ordre, escorte de véhicule, affaire civile, transfert de détenu et de personne en crise, assistance au public, prise d'empreintes digitales, personne en détresse, etc.

Graphique 14 : Introductions par effraction au cours de l'année



Le graphique 14 démontre que le nombre d'introductions par effraction cette année est inférieur au nombre moyen d'introductions par effraction depuis les quatre dernières années.

Ces chiffres présentent une amélioration statistiquement significative par rapport aux années antérieures. Cette variation peut s'expliquer par le fait que des activités de sensibilisation relatives aux vols dans les chalets furent réalisées, rendant ainsi les propriétaires plus vigilants.

INTERVENTIONS EN MILIEU SCOLAIRE

Cette section présente les différentes interventions réalisées en milieu scolaire.

	Année courante
Dossiers d'enquête relatifs au PIMS	19
Total dossiers :	19
Établissements visités	1
Nb personnes rencontrées	95
Rencontre avec la direction de l'école secondaire Paul-Le Jeune	1
Nombre d'établissements visés	1

INTERVENTIONS PAR DES UNITÉS DE SOUTIEN RÉGIONALES

Cette section présente les interventions réalisées sur le territoire de la MRC de Mékinac par d'autres unités de soutien régionales au cours de l'année. Voici les détails de ces interventions.

Volet enquête

- Maître-chien de patrouille : 5 sorties durant le Festival Western de St-Tite et durant l'Opération Cisaille.
- Direction des mesures d'urgence : Observation aérienne effectuée durant l'Opération Cisaille.

Volet sauvetage, sécurité routière et hors route

- Équipe principale de soutien multidisciplinaire (ESPM) :
 - 5 journées de patrouille nautique
 - 8 journées de patrouille quad
 - 17 journées de patrouille motoneige
- Équipe secondaire de soutien multidisciplinaire de Trois-Rivières : 33 jours de présences policières.
- Direction des mesures d'urgence (hélicoptère) : 1 sortie.

MESURES D'URGENCE ET ÉVÉNEMENTS MAJEURS

Ce segment présente la liste des différents événements majeurs survenus au cours de l'année. Voici les événements majeurs ayant eu lieu :

- Le 15 septembre 2016 à St-Séverin, un incendie majeur, en raison d'une défectuosité électrique, a eu lieu à l'entreprise «Produits de nos grands-mères inc.». Aucune personne blessée, mais des dommages s'élevant à plus de 3 millions de dollars.
- La 49^e édition du Festival Western de St-Tite qui s'est tenu du 9 au 18 septembre 2016 a été couronnée de succès. En effet, nos partenaires, festivaliers, résidants ainsi que les policiers qui ont participé à l'opération ont constaté les changements et améliorations qui ont été apportés afin de mener à bien notre mission et de rétablir le sentiment de sécurité. Quelques chiffres démontrent ces améliorations : au niveau des « crimes contre la propriété », une baisse importante au niveau des méfaits (-200 %) et des introductions par effraction (-25 %). En ce qui a trait à la sécurité routière, quelques collisions matérielles ont eu lieu, mais aucun décès ni accident majeur. Pour ce qui est des constats émis, nous avons connu une augmentation de 34 %. Durant le Festival Western de St-Tite, les postes de Shawinigan, La Tuque, Des Chenaux, Maskinongé, Nicolet-Yamaska, Bécancour, Arthabaska, Drummond, Érable, Joliette, Autray, Portneuf, Jacques-Cartier, Autoroutier de la Mauricie ont été présents à de nombreuses reprises.
- Le 22 février 2017, l'effondrement du toit d'une grange à St-Tite a fait un mort. La victime a été retrouvée sous les débris après de longues heures de recherche réalisées en partenariat avec les autres services d'urgence. Aussi, nous avons bénéficié de l'assistance du ministère de l'Agriculture, des Pêcheries et de l'Alimentation du Québec dans ce dossier. Cet événement a été très médiatisé et comme la victime était un employé, une enquête a aussi été ouverte par la Commission des normes, de l'équité, de la santé et de la sécurité du travail.

ACTIVITÉS DIGNES D'INTÉRÊT

Voici les activités dignes d'intérêt ayant eu lieu au cours de l'année et qui n'ont pas été mentionnées dans les sections précédentes.

- À l'automne 2016, dans le cadre du Plan de réponse pour des établissements sécuritaires (PRES), la mise à jour des cartables d'urgence fut réalisée. Aussi, une présentation visuelle du confinement barricadé a été projetée aux directeurs et enseignants des écoles suivantes : La Croisière, Le Plein Soleil et La Primadel.
- Entre le 1^{er} juin et le 30 septembre 2016, dans le cadre d'opérations spéciales, plus de 100 heures d'interventions conjointes en sécurité routière furent réalisées sur la Route 155 par les policiers du poste de la MRC de Mékinac et du poste de l'Agglomération de La Tuque.