

RAPPORT ANNUEL D'ACTIVITÉS

POSTE DE LA MRC DE MONTMAGNY

DE LA SÛRETÉ DU QUÉBEC

DU 1^{ER} AVRIL 2016 AU 31 MARS 2017



MOT DU DIRECTEUR DE POSTE



C'est avec plaisir que je vous présente le rapport annuel d'activités du poste de la MRC de Montmagny de la Sûreté du Québec pour l'année financière 2016-2017. Conformément à nos engagements ainsi qu'aux priorités dégagées par le Comité de sécurité publique (CSP), nous avons poursuivi le déploiement de nos actions sur l'ensemble du territoire couvert.

On y retrouve notamment les activités réalisées en lien avec les priorités locales, les statistiques reliées à la sécurité routière, aux règlements municipaux, aux événements criminels et au traitement des cartes d'appel.

Ce rapport et ses résultats vous permettront d'assurer le suivi de la performance des services de la Sûreté du Québec.

Fortin, Daniel Sgt

PRIORITÉS LOCALES

Voici les priorités locales identifiées par le CSP pour l'année 2016-2017 et le bilan des activités réalisées.

Priorité : Optimiser la visibilité policière sur le territoire (incluant sécurité routière)

DESCRIPTION DES ACTIVITÉS	COMMENTAIRES
Assurer une présence policière dans les endroits publics.	Parc, école, festival, marina, aréna, maison des jeunes.
Assurer une présence policière dans les commerces et les bars.	Visite de dépistage.
Assurer une présence policière dans les endroits ciblés.	Principaux axes routiers aux heures de pointe.
Patrouille à L'Isle-aux-Grues.	Nombre de visite par les policiers.
Feux rouges et arrêts obligatoires.	Opérations feux rouges et arrêts obligatoires planifiés.
Zones scolaires et transports scolaires.	Opérations près des écoles et Transpec.
Vitesse.	Opérations radar planifiées.
Alcool et drogue.	Barrages routiers.
Ceinture de sécurité.	Opérations ceinture planifiées.
Cellulaire et texto au volant.	Opérations cellulaires planifiées.
Sorties des usines.	Opérations à la sortie des usines planifiées.
Véhicules causant des incivilités.	Opérations véhicules modifiés planifiées.
Piétons et cyclistes.	Traverses piétons et comportement des cyclistes.

DEMANDES PONCTUELLES DES ÉLUS ET DES CITOYENS

Voici les demandes ponctuelles des élus et des citoyens qui ont été adressées à la Sûreté au cours de la dernière année.

DESCRIPTION DES DEMANDES	ACTION* (V, T, C)	NB REQUÊTES	COMMENTAIRES
Sécurité routière	C	1	Circulation de camions lourds sur le chemin des Cascades à Montmagny
Sécurité routière	C	1	Vitesse Notre-Dame-du-Rosaire
Sécurité routière	C	1	Vitesse rue de l'Anse, école Beaubien de Montmagny
Sécurité routière	C	1	Respect des brigadiers devant école Beaubien de Montmagny
Matière criminelle	C	1	Méfais École de St-Just

*LÉGENDE

(V) en validation : Requêtes reçues et en période d'évaluation afin de confirmer si elles sont fondées ou non et si elles nécessitent des interventions spécifiques.

(T) en traitement : Requêtes validées et fondées pour lesquelles des activités sont effectuées afin de régler la problématique visée (ex. : patrouilles, surveillances, radar, etc.).

(C) clos : Requêtes qui sont résolues à la suite des activités effectuées ou qui sont non fondées.

PRÉVENTION

Toujours en réponse aux besoins et aux réalités locales, les postes de la Sûreté tiennent des activités de prévention dans l'ensemble des municipalités qu'elle dessert, c'est-à-dire des mesures proactives et non pénales, qui ont pour but spécifique de réduire la criminalité en agissant sur les facteurs qui la déterminent, sur les circonstances et l'environnement dans lequel sont commis les délits.

La grande majorité des activités de prévention se tiennent au quotidien, dans le cadre des interventions de l'ensemble des patrouilleurs.

Voici les principales activités de prévention réalisées au cours de la dernière année :

Activités de prévention réalisées au cours de l'année

DESCRIPTION DES ACTIVITÉS	COMMENTAIRES	Nb ACTIVITÉS
1 ^{er} avril 2016	Conférence sur la cyberintimidation.	1
12 avril 2016	Conférence prévention sur les drogues secondaire 5 Polyvalente Casault	1
19 avril 2016	Conférence prévention sur les drogues secondaire 5 Polyvalente St-Paul	1
20 avril 2016	Conférence LSJPA, sécurité internet et drogue secondaire 2 Polyvalente Casault	4
22 avril 2016	Conférence LSJPA, sécurité Internet et drogue secondaire 2 Polyvalente St-Paul	4
10 mai 2016	Conférence sécurité pour voyage à Boston Polyvalente Casault	1
20 mai 2016	Formation sur le PRES pour le personnel de l'école de la Colline à St-Paul	1
1 ^{er} juin 2016	Distribution autocollants pour le port de la ceinture de sécurité à Montmagny	1
5 juin 2016	Sécurité à vélo pour jeunes du primaire au parc Optimiste de Cap St-Ignace	1
8 juin 2016	Journée de la courtoisie à Montmagny	1
11 juin 2016	Distribution de pamphlets sur le cellulaire au volant sur le territoire de la MRC	1
13 juin 2016	Conférence sécurité routière et bal des finissants Polyvalente Casault	1
14 juin 2016	Rencontre élèves maternelles école St-Pie X	1
15 juin 2016	Conférence sécurité routière et bal des finissants Polyvalente St-Paul	1
26 au 30 septembre 2016	Semaine de la prévention sur l'intimidation dans les écoles secondaires de la MRC	5
6 au 12 novembre	Conférence et ateliers de prévention en toxicomanie Ensemble on D'Tox Polyvalente St-Paul et Montmagny	5

POLICE DE PROXIMITÉ

La Sûreté du Québec s'est formellement engagée dans une approche professionnelle de type communautaire.

Cette philosophie de travail comprend les cinq grands principes suivants :

- La présence familière;
- La qualité de services;
- Le partenariat;
- La consultation de la clientèle;
- La résolution de problèmes.

Cette section présente les principales activités réalisées par l'approche de police de proximité.

Présence familière et parrainage

À la Sûreté du Québec, la présence familière s'exprime par le parrainage des municipalités.

Voici la principale activité de parrainage (rencontres et échanges avec les acteurs-clés) réalisée par nos membres cette année. Ces activités sont en lien avec les priorités locales identifiées par notre CSP.

DESCRIPTION	COMMENTAIRES
Contacts avec les acteurs-clés.	Activités réalisées dans le cadre du programme de parrainage

Résolution de problèmes

L'approche stratégique en résolution de problèmes (ASRP) permet d'associer des incidents autrement traités un par un, d'en dégager une compréhension globale et de rechercher des solutions durables, le tout en ayant recours aux partenaires et aux ressources des milieux affectés par des problématiques communes.

- Il n'y a eu aucune ASRP réalisée en cours d'année.

Activités communautaires réalisées au cours de l'année

DESCRIPTION ET COMMENTAIRES	
6 mai 2016	Visite du poste de police pour les 6 ^e année de l'École Beaubien de Montmagny
4 juin 2016	Kiosque d'information lors de la journée porte ouverte du Palais de justice
31 août 2016	Conférence d'un policier avec Hydro-Québec sur le vol d'électricité lors de la réunion des directeurs généraux de la MRC.
4 septembre 2016	Présence d'un policier lors de la messe de la St-Hubert à Cap St-Ignace.
7 et 8 septembre 2016	Distribution verrous de pontet-prévention du suicide Maison Laprise et Ressorts Liberté
19 octobre 2016	Présence d'un policier lors de la promesse des brigadiers de l'école St-Thomas de Montmagny.
24 janvier 2017	Rencontre avec Comité Action Jeunesse Côte Sud
15 mars 2017	Rencontre avec les aînés Intimidation Ste-Lucie de Beaugard
16 mars 2017	Rencontre information pouvoir et devoir aux proches aidants bénévoles
28 mars 2017	Conférence Les Amis de l'entraide à St-Just-de-Bretenière concernant les fraudes grands-parents et abus envers les aînés.

STATISTIQUES OPÉRATIONNELLES

Cette section est consacrée aux statistiques de :

- Sécurité des réseaux de transport
- Règlements municipaux
- Cartes d'appel
- Criminalité

Les résultats qui vous sont présentés dans cette section vous permettront tout particulièrement d'apprécier la performance de la Sûreté au cours de la dernière année.

Afin de mettre en perspective ces données et d'en analyser l'évolution, vous pourrez également les comparer avec la moyenne des quatre dernières années.

De plus, afin d'en faciliter l'analyse, ces données vous sont présentées à l'aide de deux types de graphiques.

Chacun des graphiques de type « histogramme » indique les résultats pour les cinq dernières années. Une ligne trace la moyenne des quatre dernières années.

Ces graphiques permettent aussi de situer les résultats de la dernière année par rapport à la **zone d'écart normal**. L'écart normal est calculé à partir de la moyenne des différences entre les données de chacune des années, avec la moyenne des quatre dernières années. Visuellement, il s'agit de la zone comprise entre les lignes « écart + » et « écart - ». Les résultats qui s'écartent de cette zone méritent une attention particulière du CSP.

Des graphiques de type « pointe de tarte » accompagnent également des histogrammes afin d'illustrer plus précisément la répartition des catégories d'événements plus préoccupants.

Notez que les données de cette section concernent l'ensemble du territoire couvert par les effectifs du poste de la MRC de Montmagny. Les résultats pour chacune des municipalités vous sont présentés en annexes.

Statistiques extraites du Tableau de bord le : 2017-05-11

La sécurité des réseaux de transport

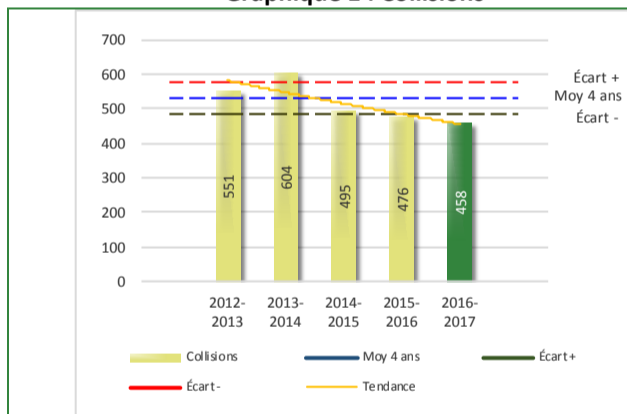
Tableau 1 Nombre de collisions et d'interventions couvertes sur le territoire excluant le réseau autoroutier, s'il y a lieu

		2012-2013	2013-2014	2014-2015	2015-2016	2016-2017	
Collisions							
1	Collisions mortelles	3	0	3	2	4	
	Collisions avec blessés graves	0	0	4	1	0	
	Collisions avec blessés légers	89	87	72	74	78	
	2	Autres collisions avec blessés	5	13	0	10	9
	Collisions matérielles	454	504	416	389	367	
Sous-total :		551	604	495	476	458	
Interventions							
3	Avertissement nautique	0	0	10	0	0	
	Capacités affaiblies	50	58	47	42	36	
	Autres crimes	143	161	87	62	67	
4	Constats provinciaux	659	701	721	748	939	
	Constats municipaux	1 627	1 630	1 529	1 362	1 630	
	Avis de vérification de véhicule routi	32	30	34	30	30	
	Avertissement	669	1 039	978	732	942	
Sous-total :		3 180	3 619	3 406	2 976	3 644	

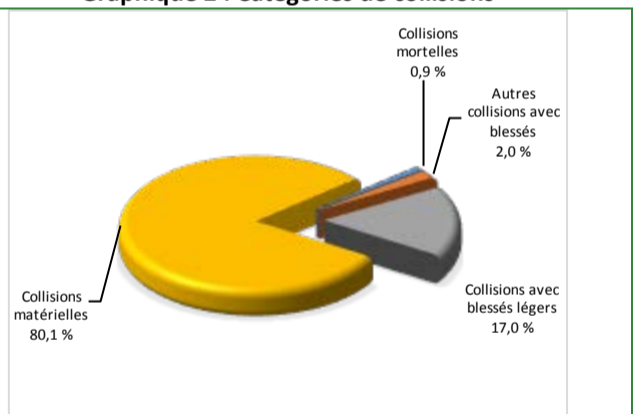
- 1 La catégorie « Collisions avec blessés » (entre blessés **graves** et blessés **légers**) est compilée depuis janvier 2014.
- 2 La catégorie « Autres collisions avec blessés » comprend les cas de collisions avec blessés hors des chemins publics.
- 3 La catégorie « Autres crimes » comprend les cas de conduite dangereuse, de poursuite, de délit de fuite, de conduite de véhicule routier pendant une interdiction (de conduire).
- 4 Avis de vérification d'un véhicule routier.

Évolution du nombre de collisions et d'interventions au cours des dernières années depuis le 1^{er} avril

Graphique 1 : Collisions



Graphique 2 : Catégories de collisions



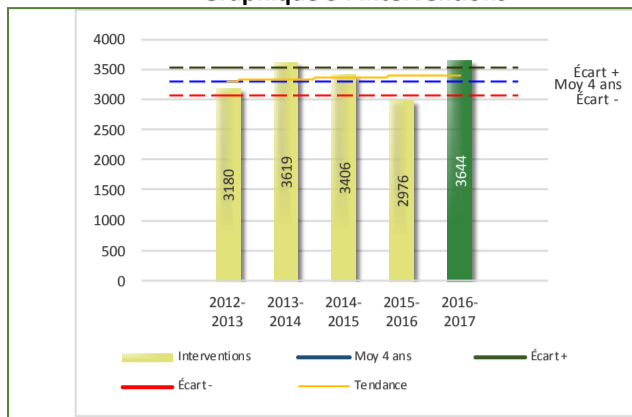
Collisions

Le graphique 1 permet de constater une tendance à la baisse du bilan routier au cours des cinq dernières années. Le total des collisions de l'année courante, qui est de 458, se situe en dessous de l'écart moyen inférieur. Le bilan des collisions de l'année courante démontre une amélioration significative par rapport aux années antérieures.

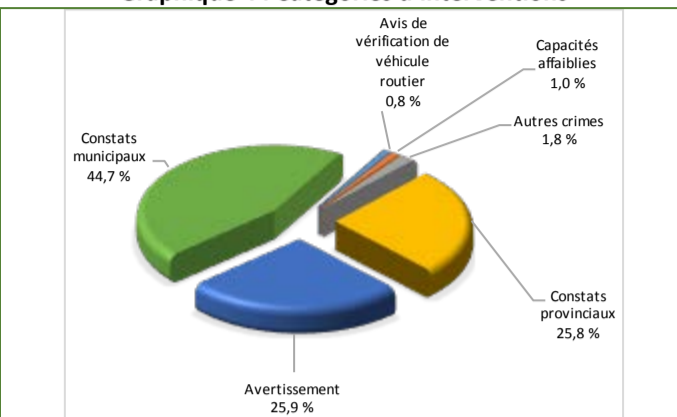
La variation la plus importante se situe au niveau de collisions matérielles qui affichent une baisse de 22 collisions par rapport à l'année précédente. Cette amélioration est en accord avec la tendance observée pour les quatre années précédentes de ce type de collision. Il est à prévoir, à long terme, que l'évolution de ce type de collision suivra la tendance actuelle qui est à la baisse.

Évolution du nombre de collisions et d'interventions au cours des dernières années

Graphique 3 : Interventions



Graphique 4 : Catégories d'interventions

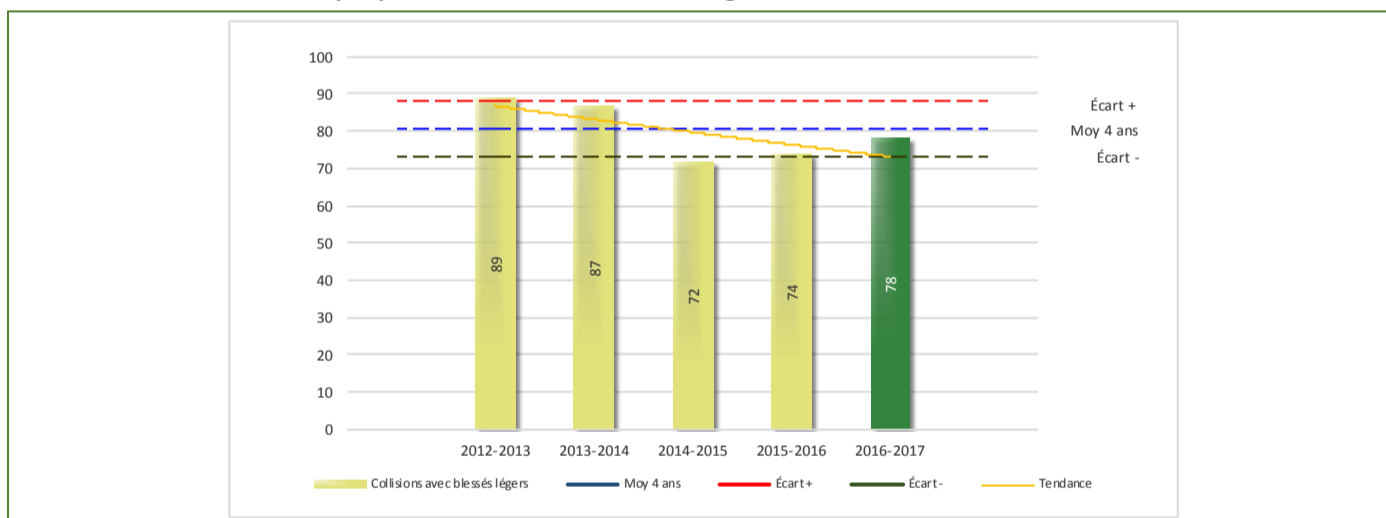


Interventions

Le graphique 3 présente une augmentation du nombre d'interventions réalisées au cours de l'année courante par rapport aux années précédentes. Les résultats de l'année courante se situent au-dessus de l'écart supérieur ce qui signifie que les résultats présentent une amélioration statistiquement significative par rapport au bilan des quatre dernières années de la MRC.

La variation la plus importante se situe au niveau de constats municipaux et provinciaux qui affichent une augmentation de 459 interventions par rapport à l'année précédente. Cette variation est en accord avec la tendance observée pour les quatre années antérieures. Il est à prévoir, à long terme, que l'évolution de ce type d'interventions suivra la tendance actuelle qui est à la hausse.

Graphique 5 : Collisions avec blessés légers au cours des dernières années



Le graphique 5 présente l'évolution des collisions avec blessés légers. Nous observons une augmentation de 4 collisions par rapport à l'année dernière. Cette régression correspond à la tendance observée sur les quatre années précédentes contredit la tendance des quatre années précédentes. Il est à prévoir, à long terme, que l'évolution de ce type d'interventions devrait s'ajuster à la tendance mathématique observée pour les années antérieures à la baisse pour la MRC.

Règlements municipaux

Tableau 2 Nombre de constats émis pour infractions aux règlements municipaux sur le territoire

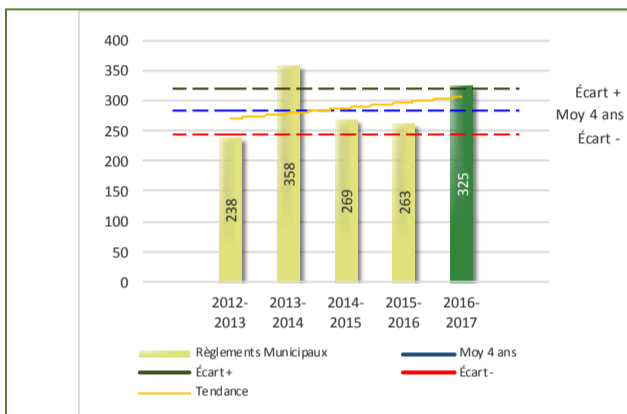
Domaine	2012-2013	2013-2014	2014-2015	2015-2016	2016-2017
1) Alarmes	7	1	1	1	2
2) Vente	2	0	2	0	0
1) 3) Circulation	110	240	173	161	203
4) Paix, bon ordre et sécurité publique	102	105	81	71	94
5) Nuisance	17	12	12	30	26
Total :	238	358	269	263	325

1 Types d'infractions de la circulation : endroits interdits, virages en « U », avertissement sonore, crissement des pneus, courses, et autres infractions impliquant des piétons, des animaux, des véhicules lourds, des véhicules d'urgence, etc.

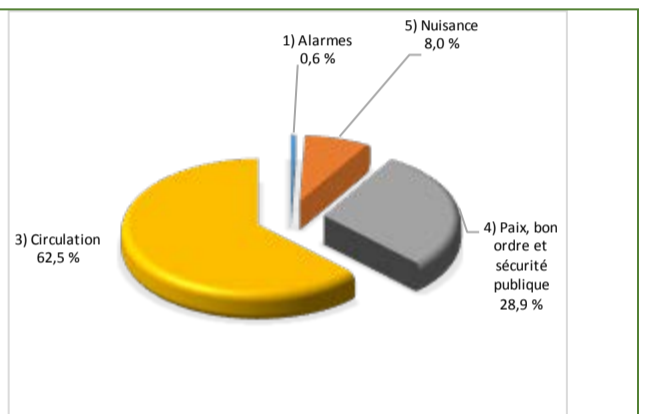
Nous constatons au tableau 2 que le nombre de constats émis pour des infractions aux règlements municipaux a connu une augmentation au cours de la dernière période.

Évolution du nombre de constats émis pour infraction aux règlements municipaux pour l'année courante

Graphique 6 : Règlements municipaux



Graphique 7 : Catégories d'interventions



Le graphique 6 démontre que le nombre de constats municipaux émis cette année est supérieur au nombre moyen de constats émis depuis les quatre dernières années.

Les résultats de l'année courante se situent dans la zone d'écart moyen. Les résultats présentent une amélioration statistiquement significative par rapport au bilan des quatre dernières années de la MRC.

Cartes d'appel

Tableau 3 Nombre de cartes d'appel sur le territoire au cours de l'année

	2012-2013		2013-2014		2014-2015		2015-2016		2016-2017	
Priorité 1	2 468		2 316		2 233		2 283		2 311	
Priorité 2	633		653		624		581		598	
Priorité 3	254		275		331		368		315	
Total :	3 355		3 244		3 188		3 232		3 224	
Alarmes	Nb	%	Nb	%	Nb	%	Nb	%	Nb	%
	660	20%	642	20%	559	18%	562	17%	526	16%

Priorité 1 : Appels de service requérant une intervention policière urgente et immédiate ou à l'intérieur d'une période de 30 minutes.

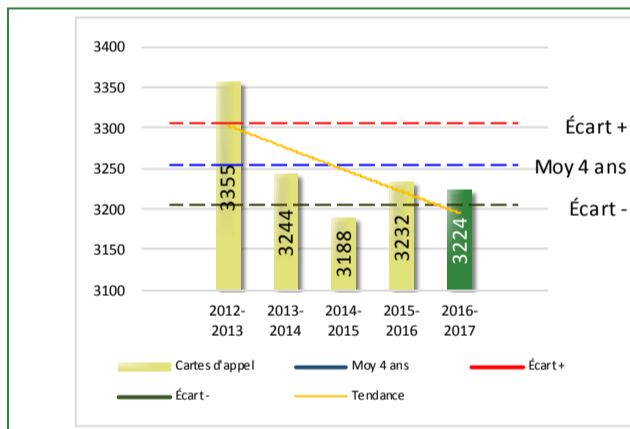
Priorité 2 : Appels de service requérant une intervention policière en différée avec déplacement d'un policier sur rendez-vous.

Priorité 3 : Prise de rendez-vous par téléphone, aucune intervention policière ou déplacement du citoyen au poste.

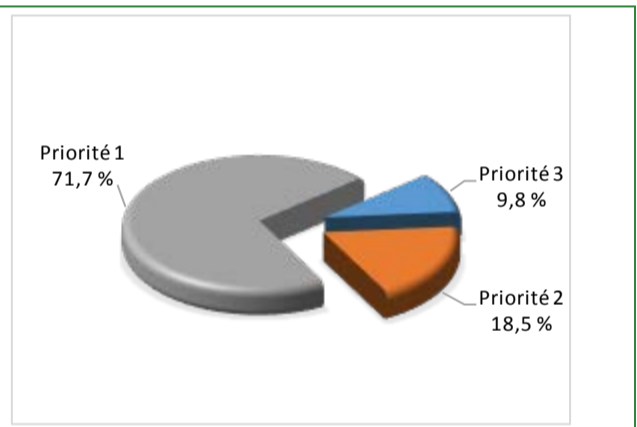
Le tableau 3 des cartes d'appel trace le portrait des données de l'année courante par catégories. Nous observons que le nombre de cartes d'appel pour les alarmes a diminué de 79 alarmes par rapport à la moyenne des quatre dernières années. Quant au nombre de cartes d'appel pour les priorités 1, il a augmenté de 28 appels par rapport à l'année précédente.

Évolution du nombre de cartes d'appel au cours des dernières années

Graphique 8 : Nombre de cartes d'appel



Graphique 9 : Types de priorité de cartes d'appel



Le graphique 8 illustre la fluctuation du nombre total de cartes d'appel au cours des cinq dernières années. On constate que le nombre de cartes d'appel enregistré pour cette période se situe en dessous de la moyenne. Cependant, cet écart demeure dans la zone d'écart moyen.

Le graphique 9 nous indique que les cartes d'appel de priorité 1 sont les plus nombreuses à être enregistrées pour cette année. Cette donnée peut s'expliquer par une augmentation des crimes contre la personne.

La criminalité

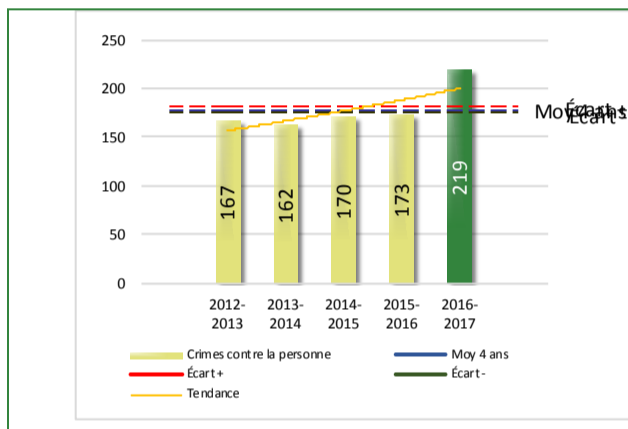
Tableau 4 Nombre de crimes contre la personne sur le territoire au cours de l'année

1000- Crimes contre la personne ¹		2012-2013	2013-2014	2014-2015	2015-2016	2016-2017
	Infractions entraînant la mort	0	0	0	1	0
	Agressions sexuelles	15	8	8	14	20
	Voies de fait	61	80	71	90	103
	Vols qualifiés	0	0	4	1	3
²	Autres crimes contre la personne	91	74	87	67	93
	Crimes contre la personne :	167	162	170	173	219

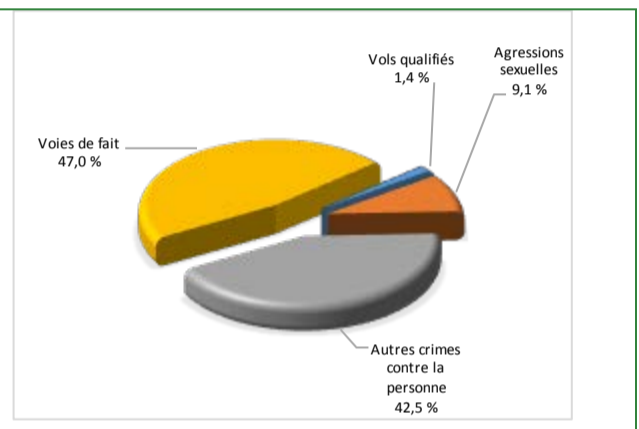
1. La section « Crimes contre la personne » présente le nombre de victimes d'actes criminels. Les sections suivantes présentent le nombre de dossiers opérationnels.
2. À titre informatif, les « Autres crimes contre la personne » incluent les cas d'enlèvement, de séquestration, d'extorsion, de profération de menaces, d'intimidation, etc.

Évolution du nombre de crimes contre la personne au cours des dernières années

Graphique 10 : Nombre de crimes contre la personne



Graphique 11 : Catégories de crimes contre la personne



Le graphique 10 présente le nombre de crimes contre la personne au cours des cinq dernières années. On constate que la donnée de cette année se situe au-dessus de la moyenne.

Les résultats de l'année courante se situent au-dessus de l'écart supérieur. Les résultats accusent un recul statistiquement significatif par rapport au bilan des quatre dernières années de la MRC.

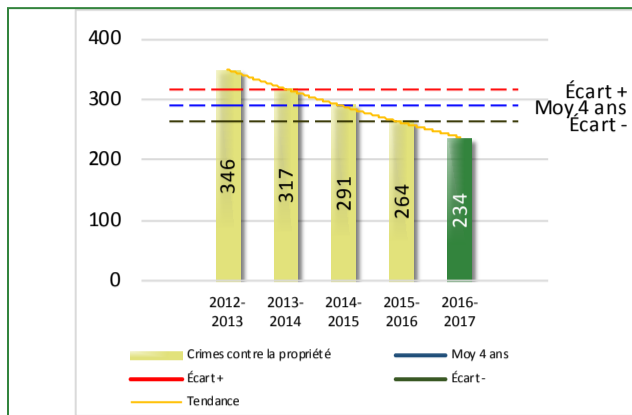
Le graphique 11 nous spécifie le nombre d'événements pour chacune des catégories des crimes contre la personne. On remarque alors que les Voies de fait sont le type de crimes le plus fréquent pour cette année.

Tableau 5 Nombre de crimes contre la propriété sur le territoire au cours de l'année

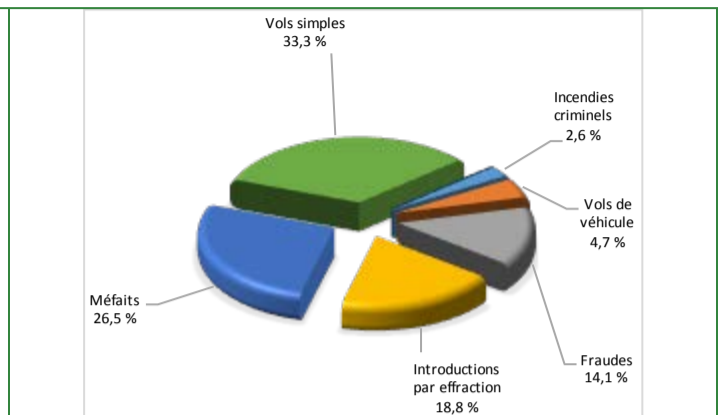
2000- Crimes contre la propriété		2012-2013	2013-2014	2014-2015	2015-2016	2016-2017
	Incendies criminels	5	5	3	10	6
	Introductions par effraction	85	53	91	60	44
	Vols simples	116	123	100	89	78
	Vols de véhicule	16	16	10	10	11
	Recels	3	8	1	2	0
	Fraudes	27	29	23	25	33
	Méfais	94	83	63	68	62
	Crimes contre la propriété :	346	317	291	264	234

Évolution du nombre de crimes contre la propriété au cours des dernières années

Graphique 12 : Nombre de crimes contre la propriété



Graphique 13 : Catégories de crimes contre la propriété



Le graphique 12 présente les crimes contre la propriété des cinq dernières années.

Les résultats de l'année courante se situent en dessous de l'écart inférieur. Les résultats présentent une amélioration statistiquement significative par rapport au bilan des quatre dernières années de la MRC.

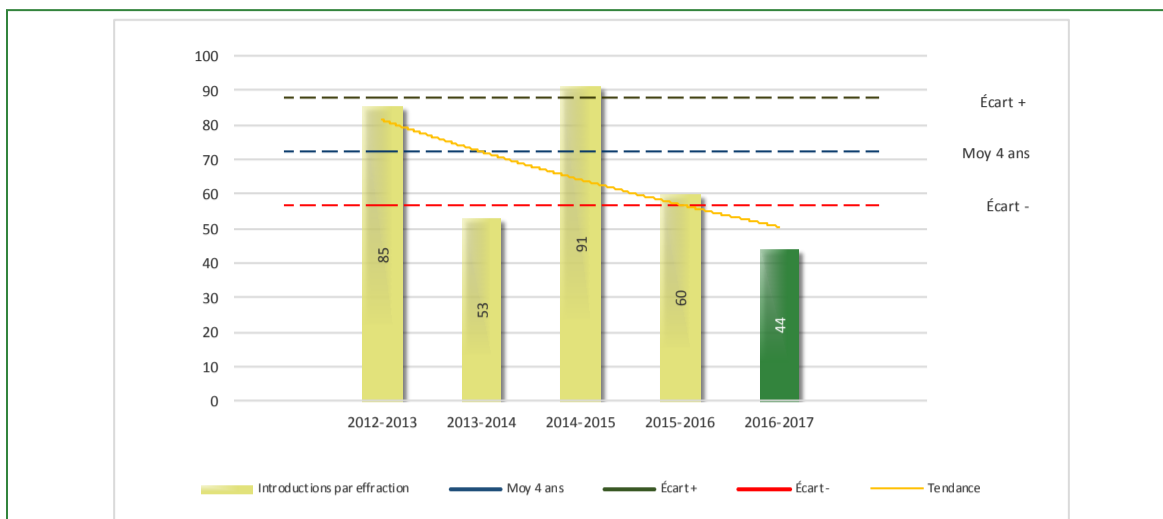
Le graphique 13 nous spécifie le nombre d'événements pour chacune des catégories de crimes contre la propriété. On remarque alors que les vols simples sont le type de crimes le plus fréquent au cours de l'année. On peut expliquer cette situation par une série de vol commis dans des véhicules sur le territoire de la Ville de Montmagny.

Tableau 6 Autre criminalité et interventions sur le territoire au cours de l'année

		2012-2013	2013-2014	2014-2015	2015-2016	2016-2017
Autres criminalités						
1	3000- Autres infractions au Code criminel	87	96	49	62	69
	4000 5000 - Loi réglementant drogues et stupéfiants	97	101	68	75	77
	6000- Infractions aux autres lois fédérales	0	2	3	1	0
	7000- Infractions aux lois provinciales	16	20	13	20	20
	Autres criminalités :	200	219	133	158	166
Activités						
	A- Assistances	21	27	22	18	32
	B- Permis	14	17	17	7	13
	E- Enquêtes	150	114	118	172	185
2	F- Événements relatifs à la RACJ	75	66	87	60	48
	P- Objets perdus ou trouvés	24	15	14	14	9
3	R- Interventions policières	338	249	375	449	332
	V- Véhicules retrouvés ou remisés	15	13	12	27	15
	X- Interpellation, observation et autre	119	31	76	56	30
	Activités :	756	532	721	803	664
Total criminalité et activités :		1 469	1 230	1 315	1 398	1 283

- 1 La catégorie « Autres infractions au *Code criminel* » comprend différentes infractions telles : utilisation de monnaie contrefaite, avoir troublé la paix, évasion d'une garde légale, action indécente, production et distribution de porno juvénile, voyeurisme, leurre au moyen d'un ordinateur, appel téléphonique indécent, menace, incitation publique à la haine, etc.
- 2 La Régie des alcools, des courses et des jeux (RACJ).
- 3 La catégorie « Interventions policières » comprend notamment les cas suivants : plainte de bruit, chicane de famille, service d'ordre, escorte de véhicule, affaire civile, transfert de détenu et de personne en crise, assistance au public, prise d'empreintes digitales, personne en détresse, etc.

GRAPHIQUE 14 : INTRODUCTIONS PAR EFFRACTION AU COURS DE L'ANNÉE



Le graphique 14 démontre que le nombre 44 de cette année est inférieur au nombre moyen 72 depuis les quatre dernières années.

Ce type de crime présente une amélioration statistiquement significative par rapport aux années antérieures. Cette variation s'explique par la répression effectuée concernant la drogue niveau 1 et une présence policière accrue.

INTERVENTIONS EN MILIEU SCOLAIRE

Cette section présente les différentes interventions réalisées en milieu scolaire.

	Année courante
Dossiers d'enquête relatifs au PIMS	21
Collaborations à d'autres dossiers connexes	17
Total dossiers :	38
Établissements visités	12
Nb personnes rencontrées	1929
Nombre d'établissements visés	19

INTERVENTIONS PAR DES UNITÉS DE SOUTIEN RÉGIONALES

Cette section présente les interventions réalisées sur le territoire de la MRC par d'autres unités de soutien régionales au cours de l'année. Voici les détails de ces interventions :

- Le 12 avril 2016 et les jours suivants, trois reconstitutionnistes de l'Unité de soutien à la gendarmerie de Québec sont venus faire l'expertise de la scène de collision de l'accident avec blessé survenu sur la Montée Rivière du Sud à Montmagny.
- Le 12 mai 2016, nous avons eu l'assistance d'un maître-chien lors d'une perquisition en matière de drogue à Montmagny.
- Le 30 mai 2016, des enquêteurs des crimes majeurs ainsi qu'un technicien en identité judiciaire se sont rendus à St-Fabien pour un dossier concernant un enfant trouvé inanimé dans une piscine.
- Le 31 mai 2016, un technicien en identité judiciaire nous a assistés dans le cadre d'un dossier de mort humaine à Cap St-Ignace.
- Durant le mois de mai 2016, nous avons eu l'assistance de 4 véhicules patrouilles de l'Unité d'urgence de Québec, pour effectuer de la patrouille et de la visibilité.
- Le 3 juin 2016, un technicien en identité judiciaire nous a porté assistance dans un dossier de vol qualifié à Montmagny.
- Le 10 juin 2016, des enquêteurs des crimes majeurs, assistés d'un technicien en scène de crime, ont pris charge d'un dossier relativement à des coups de feu tirés à Montmagny.
- Les 16 et 17 juin, un maître-chien nous a assistés lors de 3 perquisitions en matière de drogue.

- Le 16 août 2016, nous avons eu l'assistance de 10 policiers de l'Unité d'urgence de Québec pour retrouver une personne avec des problèmes psychologiques perdue en forêt à St-Fabien.
- Le 10 septembre 2016, un technicien en scène de crime nous a assistés sur les lieux d'un incendie criminel à Montmagny.
- Le 11 septembre 2016, un maître-chien nous a porté assistance lors d'une perquisition en matière de drogue à St-Fabien de Panet.
- Le 30 septembre 2016, un technicien en scène de crime nous a porté assistance lors d'une agression armée à St-Paul.
- Le 6 octobre 2016, nous avons eu l'assistance d'un maître-chien lors d'une perquisition en matière de drogue à Montmagny.
- Le 26 octobre 2016, un technicien en identité judiciaire nous a assistés dans le cadre d'un dossier de mort humaine à Montmagny.
- Le 27 octobre 2016, nous avons eu l'assistance d'un maître-chien lors d'une perquisition en matière de drogue à Montmagny.
- Le 2 novembre 2016, des enquêteurs des crimes majeurs de Québec ont pris charge d'un dossier d'invasion de domicile à St-François.
- Le 13 novembre 2016, nous avons eu l'assistance d'un maître-chien lors d'une perquisition en matière de drogue à Montmagny.
- Le 10 décembre 2016, un technicien en identité judiciaire nous a assistés dans le cadre d'un dossier de mort humaine à Montmagny.
- Le 24 décembre 2016, un agent-enquêteur en accident niveau 2 nous a porté assistance lors de l'accident mortel survenu à Notre-Dame-du-Rosaire.
- Le 3 janvier 2017, un technicien en identité judiciaire nous a prêté assistance dans un dossier d'introduction par effraction à Berthier-sur-Mer.
- Le 26 janvier 2017, nous avons eu l'assistance d'un maître-chien lors d'une perquisition en matière de drogue à Montmagny.
- Le 7 février 2017, nous avons l'assistance des patrouilleurs de la MRC de L'Islet, d'un agent négociateur et d'un agent avec arme longue pour un individu barricadé à Ste-Apolline.
- Le 16 février 2017, nous avons eu l'assistance des enquêteurs des crimes majeurs, d'un technicien en scène de crime, suite à une invasion de domicile et agression armée survenues à Ste-Apolline.
- Le 11 mars 2017, un enquêteur en scène d'accident de niveau 3 nous a assistés suite à une collision d'un véhicule avec une personne étendue sur la chaussée à Montmagny.
- Le 16 mars 2017, les enquêteurs des crimes majeurs, un technicien en scène de crime, les mesures d'urgence et les policiers des postes voisins nous ont portés assistance pour localiser un individu lourdement armé qui menaçait de s'en prendre à son ex-conjointe et l'enfant de celle-ci.
- Le 16 mars 2017, un technicien en scène de crime nous assisté sur les lieux d'un décès par suicide à Montmagny.
- Le 23 mars 2017, deux enquêteurs du poste de Nouvelle-Beauce sont venus nous assister pour arrêter un individu qui disait vouloir tuer son ex-conjointe et le fils de celle-ci.

MESURES D'URGENCE ET ÉVÉNEMENTS MAJEURS

Ce segment vous présente la liste des différents événements majeurs survenus au cours de l'année. Voici les événements majeurs ayant eu lieu :

- Le 3 juin 2016, les policiers sont intervenus sur un vol qualifié dans une résidence de Montmagny. La victime a dû être transportée dans un centre hospitalier de Québec pour soigner ses blessures. Le suspect a été arrêté quelques jours plus tard.
- Le 10 et 12 juin 2016, un individu s'est pointé devant 2 résidences pour tirer des coups en direction des résidences. Heureusement, aucun occupant n'a été blessé. Le suspect a été arrêté suite à une enquête
- Le 1^{er} novembre 2016, quatre suspects cagoulés se sont introduits dans une résidence de St-François dont le but était de battre le résident de la place. Suite à une enquête menée par les enquêteurs des crimes majeurs, les 4 suspects ont été appréhendés.
- Le 7 février 2017, les policiers sont intervenus à Ste-Apolline. Un appel avait été logé vers l'heure du souper par une dame à l'effet qu'elle venait d'avoir une dispute avec son conjoint qui est en boisson. En quittant la résidence, elle a entendu un coup de feu. Deux périmètres de sécurité ont été déployés, un poste de commandement a été érigé. Un agent négociateur s'est rendu sur place et un agent avec l'arme longue arrivait sur place lorsqu'il y a eu reddition de l'individu.
- Le 16 février 2017, deux individus ont fait une invasion de domicile à Ste-Apolline. Ils avaient été payés pour battre l'un des résidents. Grâce à la perspicacité des patrouilleurs en devoir, les deux suspects ont été localisés plus tard dans la nuit et arrêtés.

- Les 14 et 15 mars 2017, nous avons été frappés par la tempête du siècle. La MRC au complet a été paralysée. Les mesures d'urgence de la Sûreté du Québec ont été mises à contribution jusqu'au 15 mars au soir. 16 policiers de la MRC ont travaillé d'arrache-pied durant cette tempête pour secourir des gens qui étaient pris un peu partout dans la partie nord de la MRC. Malheureusement, nous avons dénombré deux décès lors de cette tempête. Une équipe d'enquêteur des crimes majeurs ont pris charge de ce dossier.
- Le 16 mars 2017, un individu de la région de Montréal était dans le secteur de St-François. Il circulait en véhicule lourdement armé et menaçait par téléphone son ex-conjointe de la tuer et tuer son enfant pour ensuite confronter les policiers. Un poste de commandement mobile a été érigé et après plus de quatre heures d'effort, l'individu a été localisé à Lévis, puis arrêté.

ACTIVITÉS DIGNES D'INTÉRÊT

Voici les activités dignes d'intérêt ayant eu lieu au cours de l'année et qui n'ont pas été mentionnées dans les sections précédentes.

- Le 18 juin 2016, deux patrouilleurs nautiques ainsi qu'un patrouilleur de la MRC de Montmagny se sont présentés au Lac Frontière à l'occasion du tournoi de pêche organisé par la municipalité. Une quarantaine d'embarcations furent vérifiées. Les policiers ont donné 15 avertissements relativement à des petits manquements aux équipements requis, ainsi que 2 constats d'infraction.
- Les 14 et 15 juillet 2016, les cadets de la Sûreté du Québec ont présenté à la population de Montmagny, le programme BOUCLEZ-LÀ de la Société de l'assurance automobile du Québec. La pièce centrale du programme est le simulateur tonneaux.