

# RAPPORT ANNUEL D'ACTIVITÉS

---

POSTE DE LA MRC DES PAYS-D'EN-HAUT  
DE LA SÛRETÉ DU QUÉBEC

DU 1<sup>ER</sup> AVRIL 2016 AU 31 MARS 2017



## MOT DU DIRECTEUR DE POSTE

---



C'est avec plaisir que je vous présente le rapport annuel d'activités du poste de la MRC des Pays-d'en-Haut de la Sûreté du Québec pour l'année financière 2016-2017. Conformément à nos engagements ainsi qu'aux priorités dégagées par le Comité de sécurité publique (CSP), nous avons poursuivi le déploiement de nos actions sur l'ensemble du territoire couvert.

On y retrouve notamment les activités réalisées en lien avec les priorités locales, les statistiques reliées à la sécurité routière, aux règlements municipaux, aux événements criminels et au traitement des cartes d'appel.

Ce rapport et ses résultats vous permettront d'assurer le suivi de la performance des services de la Sûreté du Québec.

A handwritten signature in black ink, appearing to read 'S. Mainville', enclosed in a thin black rectangular border.

Capitaine Sylvain Mainville

# PRIORITÉS LOCALES

Voici les priorités locales identifiées par le CSP pour l'année 2016-2017 et le bilan des activités réalisées.

## **Priorité 1 : Sécuriser le réseau routier de la MRC sur la base du diagnostic en sécurité routière en lien avec le programme Éducation-Prévention-Intervention-Communication**

DESCRIPTION DES ACTIVITÉS	COMMENTAIRES	NB ACTIVITÉS
Opérations cellulaires	Constats émis	427
Opérations vitesse	Constats émis	7 855
Opérations alcool/drogue au volant	Conduites avec les capacités affaiblies	385
Opérations ceinture	Constats émis	666

## **Priorité 2 : Assurer une présence policière dans les parcs et autres endroits publics afin de contrer les méfaits et autres incivilités**

DESCRIPTION DES ACTIVITÉS	COMMENTAIRES	NB ACTIVITÉS
Patrouilles à pied et ciblées	Cour de l'école de la Vallée, Parc de l'Église, Parc Camille-Michèle à Saint-Sauveur	2
	McDonald à Saint-Sauveur	2
	Rues Lanning, Saint-Denis, Lac Millette, Nymark à Saint-Sauveur	1
	Parc Molson à Saint-Sauveur	16
	Centre-ville de Saint-Sauveur	7
	Centres de ski au Mont Saint-Sauveur et au Mont Avila	10
	Place des citoyens ainsi que la plage municipale du Lac Rond à Sainte-Adèle	4
	Parc de la famille à Sainte-Adèle	1
	Parc Glenn Wexford à Sainte-Adèle	4
	Parc Édouard-Masson à Sainte-Marguerite-du-Lac-Masson	1
	Centre de ski au Mont Morin-Heights	1
	Parc Lummis à Morin-Heights	9

## **Priorité 3 : Augmenter nos interventions (prévention, information et répression) pour contrer les introductions par effraction**

DESCRIPTION DES ACTIVITÉS	COMMENTAIRES	NB ACTIVITÉS
Patrouilles ciblées	Plusieurs patrouilles ciblées ont été effectuées tout au long de la période et des patrouilles de nuit sont faites en véhicules banalisés.	À chaque relève

## DEMANDES PONCTUELLES DES ÉLUS ET DES CITOYENS

Voici les demandes ponctuelles des élus et des citoyens qui ont été adressées à la Sûreté au cours de la dernière année.

DESCRIPTION DES DEMANDES (ACTION V, T, C)	Nb REQUÊTES	COMMENTAIRES	Nb REQUÊTES DEPUIS 1 <sup>ER</sup> AVRIL	
Saint-Sauveur	C	Rue Havre des Neiges (méfaits et flânerie) - Le Skate Park amène de l'achalandage sur cette rue - Opérations faites au Parc Molson et aux alentours - Des constats ont été émis pour flânerie.	2	
		Rues St-Pierre/Havre des Neiges (vitesse et arrêts non respectés) - Quartier résidentiel - La vitesse peut paraître exagérée à cause de la configuration - Aucun constat n'a été émis.		
	C	2	Chemins Lac-des-Becs-Scies O/Lac-des-Chats (non-respect de l'arrêt obligatoire) - Après quelques vérifications, nous constatons que les arrêts sont souvent faits à l'américaine - Une surveillance sporadique sera nécessaire.	2
	C	1	Avenues de la Vallée/Achille (circulation bruyante de scooters et arrêts non-respectés) - La densité de la circulation est légère. 2 constats ont été émis en 2 heures de surveillance.	1
	C	1	Chemin Côte-Saint-Gabriel (vitesse excessive) - Le tout a été vérifié plusieurs fois et aucune vitesse excessive n'a été constatée - non fondé.	1
	C	1	Rue Alary (vitesse excessive) - Le tout a été vérifié plusieurs fois et aucune vitesse excessive n'a été constatée - non fondé.	1
	C	1	Chemin des Skieurs (vitesse et signalisations non respectées) - Le chemin étant en construction, la vérification a été impossible à faire.	1
	C	5	Chemin Rivière-à-Simon (vitesse, arrêt obligatoire et camions interdits) - Plusieurs vérifications ont été faites et la vitesse ne semble pas problématique : max 54/40 - Le non-respect de l'arrêt obligatoire est récurrent et des camions interdits circulent à l'occasion - Une ASRP a été initiée au début du mois de février 2017 - 19 constats ont été émis - Une surveillance sporadique régularisera la situation.	5
C	1	Avenue Léonie (vitesse) – La météo est sûrement un facteur à considérer, mais aucun constat pour excès de vitesse n'a été émis. Il est probable que les vitesses seraient comparables sur la plupart de rues parallèles dans ce secteur, plus particulièrement lorsqu'il s'agit de véhicules qui transitent entre la rue Principale et le chemin du Lac Millette - Aucune infraction constatée lors des 7 opérations.	1	
Sainte-Adèle	C	1	Panneau d'arrêt de l'autobus scolaire non respecté - Des surveillances sporadiques ont été faites à cet effet sur plusieurs journées.	1
	C	3	Chemin des Hauteurs (camions qui excèdent la vitesse permise) Le tout a été vérifié à 3 reprises - La vitesse moyenne se situe entre 50 et 60km/h.	3
	C	2	Chemin du Lac-Renaud (vitesse excessive de nuit entre 1 h et 3 h) - Il s'agirait toujours du même véhicule. Vérifié à 6 reprises, le véhicule suspect n'a pas été localisé.	2
	C	1	Piste cyclable/chemin Pierre-Péladeau – Des individus en état d'ébriété qui importunent les usagers de la piste cyclable - Ils n'ont pu être localisés.	1
	C	2	École hôtelière sur la rue Lesage (vitesse et arrêts non respectés) - 3 opérations successives semblent avoir fait circuler la nouvelle rapidement auprès des élèves - 6 constats émis; tous à des étudiants de l'école - Il est fort probable que le message est compris de tous, car l'arrêt est maintenant bien respecté. Il y aura maintien des surveillances.	2
	C	3	Pour être à la chaleur, un sans-abri entre dans des dépanneurs et dans des vestibules à guichet automatique d'institutions financières - Il se fait systématiquement expulser et a reçu des constats d'infraction pour flânerie – Les interventions avec le CLSC semblent avoir enrayé la problématique.	3
	C	3	Des jeunes de la polyvalente se tiennent dans le secteur La Rolland - Les propriétaires/responsables dénoncent leur présence non souhaitée du fait qu'il y a déjà eu des méfaits et délits par le passé dans ce secteur - Le PIMS très proactif en partenariat avec les patrouilleurs - Des présences policières fréquentes aident à limiter les présences des jeunes – Des constats CSR et RM ont été émis à quelques reprises.	3

DESCRIPTION DES DEMANDES (ACTION V, T, C)		Nb REQUÊTES	COMMENTAIRES	Nb REQUÊTES DEPUIS 1 <sup>ER</sup> AVRIL
Morin-Heights	C	1	École primaire Morin-Heights (méfaits) - Une surveillance a été portée pour des méfaits à cette école - Depuis, aucun autre méfait n'a été rapporté.	1
	C	3	Rang 4, près du 601 (vitesses excessives) - Une ASRP a été mise en place au début du mois de février 2017 - Des opérations multiples ont permis l'émission de 11 constats pour des vitesses excessives et pour des camions circulant dans une zone d'interdiction – Surveillance maintenue aux heures de pointe.	3
	C	1	Rang 2/Des Épinettes (vitesse et non-respect de l'arrêt obligatoire) - Quelques constats ont été émis - À surveiller sporadiquement.	1
	C	2	Garderie sur le Chemin Watchorn (vitesses et imprudence) 2 constats ont été émis, mais la grande majorité des automobilistes observés conduisaient de façon légale et sécuritaire. Surveillance maintenue au printemps 2017.	2
Piedmont	T	1	Chemins des Peupliers/des Cèdres (arrêts non respectés) - Surveillances et patrouille maintenues.	1
	C	1	Véhicule suspect rue du Chêne – non localisé par les patrouilleurs.	1
	C	2	Vitesse sur Montée Gagnon (vitesse et arrêts obligatoires) – Surveillances à quelques reprises, mais aucune vitesse excessive n'a été constatée - Des surveillances sont maintenues.	2
	C	1	Rue des Pins (chiens non tenus en laisse près de la clinique médicale) - Vérifié à quelques reprises - Aucun chien sans laisse n'a été localisé.	1
Saint-Adolphe-d'Howard	T	3	Montée d'Argenteuil/Domaine Flamingo (arrêts non respectés) - Problème récurrent - Patrouille maintenue.	3
	V	1	Chemins Péninsula/du Lac-en-Cœur (quadistes ne respectent pas le port du casque)	1
	C	3	Chemin Gémont, près du 2209 (vitesse excessive et dépassements, principalement les fins de semaine) - Vérifications faites lors du long congé de la Fête du Canada - aucune interception avec des vitesses constatées maximales de 101 dans une zone de 90.	3
	T	1	Domaine Saint-Adolphe-d'Howard (vitesse par des résidents du secteur) - Circulation extrêmement faible dans ce voisinage - 1 seul plaignant insistant. Cette requête est traitée par les patrouilleurs, mais il s'agit d'un endroit où peu de véhicules circulent. Il a été référé à la municipalité afin que soit maintenue une requête, comme prévu lors de la rencontre des élus. La requête existante demeure active.	1

**\*LÉGENDE**

(V) en validation : Requêtes reçues et en période d'évaluation afin de confirmer si elles sont fondées ou non et si elles nécessitent des interventions spécifiques.

(T) en traitement : Requêtes validées et fondées pour lesquelles des activités sont effectuées afin de régler la problématique visée (ex. : patrouilles, surveillances, radar, etc.).

(C) clos : Requêtes qui sont résolues à la suite des activités effectuées ou qui sont non fondées.

# PRÉVENTION

Toujours en réponse aux besoins et aux réalités locales, les postes de la Sûreté tiennent des activités de prévention dans l'ensemble des municipalités qu'elle dessert, c'est-à-dire des mesures proactives et non pénales, qui ont pour but spécifique de réduire la criminalité en agissant sur les facteurs qui la déterminent, sur les circonstances et l'environnement dans lequel sont commis les délits.

La grande majorité des activités de prévention se tiennent au quotidien, dans le cadre des interventions de l'ensemble des patrouilleurs.

Voici les principales activités de prévention réalisées au cours de la dernière année :

## Activités de prévention réalisées au cours de l'année

DESCRIPTION DES ACTIVITÉS	COMMENTAIRES	NB ACTIVITÉS
Simulation d'accident « Fêtons en toute sécurité »	Rencontre préparatoire pour l'activité de prévention pour le bal de finissant à Sainte-Adèle	1
Conférence « 24 heures texto »	Sensibilisation au cyberharcèlement	1
Conférence « Nos routes ne sont pas une piste de course »	Les finissants du Centre de formation des Cimes à Sainte-Adèle ont été sensibilisés des conséquences quant à la témérité au volant et la responsabilisation face à leur façon de conduire	1
Kiosque de prévention à la fête de la famille	Informers les familles sur différents sujets d'intérêt à Morin-Heights	1
Kiosque de prévention à la journée verte	Informers les familles sur différents sujets d'intérêt à Wentworth-Nord	1
Kiosques de prévention	Fête de l'environnement, BBQ annuel à l'Estérel, Fête du Canada à Morin-Heights et Fête de la famille à Sainte-Adèle	3
Kiosques de prévention dans les écoles	École secondaire Augustin-Norbert Morin pour la remise du premier bulletin dans le cadre de la semaine de la criminalité, activité de sensibilisation pour la semaine de la toxicomanie et dans le cadre de la semaine contre l'intimidation et la violence	3
Rencontre d'information	Concernant la sécurité nautique à Sainte-Anne-des-Lacs	1
Kiosque de prévention à la journée des Aînés	Informers les aînés sur différents sujets d'intérêt dont la maltraitance à l'Hôtel du Mont-Gabriel à Sainte-Adèle, conférence à la Place du citoyen, Manoir Wilfrid Grignon, Ste-Marguerite-du-Lac-Masson, Club de l'âge d'Or de Ste-Anne-des-Lacs, Manoir des Pays-d'en-Haut et Cosy Corner à Morin-Heights	8
Comité de prévention Skate Park	Rencontre de prévention avec les différents acteurs pour la sécurité entourant le Skate Park à Saint-Sauveur	1
Activité « Génie Vélo »	Camp de jour au parc Molson à Saint-Sauveur	1
Programme « bon voisin, bon œil »	Kiosque de prévention pour présenter le programme « Bon voisin, bon œil » lors des portes ouvertes de la caserne de Sainte-Anne-des-Lacs	1
La Fraude en 3D	Rencontre de prévention au Manoir de la Falaise à Saint-Sauveur	1
Opération « M'as-tu vu? » Rentrée scolaire 2016	Barrages routiers près des écoles de la MRC des Pays-d'en-Haut afin de sensibiliser les automobilistes à la sécurité automobile pour la rentrée scolaire	7
Programme « Unité sans violence »	Présentation du 1 <sup>er</sup> et 2 <sup>e</sup> atelier à l'école Mgr Ovide-Charlebois à Sainte-Marguerite-du-Lac-Masson	2
Fêtons l'Halloween en toute sécurité	Kiosque de prévention à l'entrée du Provigo à Saint-Sauveur	1
Présentation du métier policier	Visite de la garderie « Les petits Héros » à Sainte-Marguerite-du-Lac-Masson et de la garderie « Les artistes » de Piedmont	2

DESCRIPTION DES ACTIVITÉS	COMMENTAIRES	NB ACTIVITÉS
Lancement des capsules vidéo Table de violence conjugale de la MRC des Pays-d'en-Haut et de la MRC des Laurentides	Lancement officiel des capsules au Théâtre du Marais	1
Atelier « La Force de s'exprimer »	Atelier de sensibilisation sur les types de violence et présentation sur la Loi sur le système de justice pénale pour adolescents à École Mgrs Ovide-Charlebois à Sainte-Marguerite-du-Lac-Masson et l'école de la Vallée de Saint-Sauveur	6
Projet de lutte contre l'intimidation	Atelier de travail avec la FADOQ et différents partenaires à l'Hôtel de Ville de Saint-Sauveur	1

## POLICE DE PROXIMITÉ

La Sûreté du Québec s'est formellement engagée dans une approche professionnelle de type communautaire.

Cette philosophie de travail comprend les cinq grands principes suivants :

- La présence familière;
- La qualité de services;
- Le partenariat;
- La consultation de la clientèle;
- La résolution de problèmes.

Cette section présente les principales activités réalisées par l'approche de police de proximité.

### Présence familière et parrainage

À la Sûreté du Québec, la présence familière s'exprime par le parrainage des municipalités.

Voici les principales activités de parrainage (rencontres et échanges avec les acteurs-clés) réalisées par nos membres cette année. Ces activités sont en lien avec les priorités locales identifiées par notre CSP.

DESCRIPTION	COMMENTAIRES	NB ACTIVITÉS
Activités réalisées dans le cadre du programme de parrainage	Réunion préparatoire pour la fête Nationale à Saint-Sauveur. Présentation de la nouvelle marraine à Sainte-Anne-des-Lacs (3) La marraine de Ste-Anne-des-Lacs a participé au CSP de sa Municipalité (6) Présence du parrain de Ste-Marguerite-du-Lac-Masson à la table de concertation de Sainte-Marguerite (8) Présentation du nouveau parrain de Saint-Adolphe-d'Howard (13) Les parrains ont distribué des dépliants de la fraude en 3D dans leur municipalité (16)	30
Rencontre/kiosque/conférence/table/séance info groupe cible	Différents kiosques de prévention lors des festivités dans la MRC (6) Kiosque de prévention pour la semaine contre l'intimidation et la violence (5) Rencontre au CLSC avec des intervenants dans la communauté (8) Conférence de presse pour le lancement des capsules de la Table de violence conjugale (5) Kiosque sur la fraude/ à l'école Augustin-Norbert Morin à Sainte-Adèle (11)	35
Présence familière dans un lieu public	Présence aux festivités dans la MRC (5) et festivités de la fête Nationale (5) Défilé de Noël à Saint-Sauveur (1)	11

## Résolution de problèmes

L'approche stratégique en résolution de problèmes (ASRP) permet d'associer des incidents autrement traités un par un, d'en dégager une compréhension globale et de rechercher des solutions durables, le tout en ayant recours aux partenaires et aux ressources des milieux affectés par des problématiques communes. Voici les incidents traités par l'approche stratégique en résolution de problèmes au cours de la dernière année :

DESCRIPTION ET COMMENTAIRES
Rivière-à-Simon et Rang 4 : Problématique de véhicules lourds alors qu'il y a interdiction d'y rouler. Démarches réalisées avec le ministère des Transports, de la Mobilité durable et de l'Électrification, signalisation installée. Démarche en cours et qui se poursuivra dans l'année financière à venir.

## Activités communautaires réalisées au cours de l'année

DESCRIPTION ET COMMENTAIRES
170 cadeaux ont été remis aux enfants de familles défavorisées lors de l'activité « Les amis du Père Noël »
Présentation du métier de policier au groupe de louveteaux à Morin-Heights
Présence à la Table de violence conjugale de la MRC des Pays-d'en-Haut et des Laurentides
Présence au forum en santé mentale des Laurentides
Présence au conseil jeunesse à l'Hôtel de Ville de Saint-Sauveur
Participation au Grand Mc Don à Saint-Sauveur
Présence à la Marche Tour du Lac Club des Lions à Saint-Adolphe-d'Howard
Présence à la Table des aînés de la MRC des Pays-d'en-Haut
Présence à la conférence de presse de « L'Été en Fête » à Sainte-Marguerite-du-Lac-Masson
Présence à la marche de la mémoire à Saint-Sauveur
Présence à la Table régionale des aînés des Laurentides à Mirabel
Présence au Jour des camps au Tim Horton à Sainte-Adèle
Présence aux festivités de la fête Nationale à Sainte-Marguerite-du-Lac-Masson, Saint-Sauveur et Sainte-Anne-des-Lacs, Sainte-Adèle et Saint-Adolphe-d'Howard
Présence à la fête du Canada à Morin-Heights
Visite du poste de Saint-Sauveur à la Mairesse d'un jour à Piedmont
Présence à la fête des citoyens et du nautisme à Sainte-Marguerite-du-Lac-Masson, à la Fête de la famille à Piedmont et à la Fête cubaine à Saint-Sauveur
Présence à « Vélo à notre Santé » dans les secteurs de Piedmont et de Sainte-Adèle
Présence à l'Oktobierfest de Sainte-Adèle
Présence à la Table de concertation de Sainte-Marguerite-du-Lac-Masson
Présence au Conseil jeunesse
Présence aux plaisirs d'hiver à Piedmont, à la Bordée de Neige à Saint-Sauveur, à la fête des Boules de neige à Sainte-Anne-des-Lacs, aux Motoneiges en folie à Sainte-Marguerite-du-Lac-Masson, au défilé de Noël à Saint-Sauveur
Présence à l'Hôtel de Ville de Piedmont pour la levée du drapeau pour la persévérance scolaire
Présence au comité prévention maltraitance des Pays-d'en-Haut, au dîner de Noël de la Soupe & Cie à Saint-Sauveur
Présence au demi-marathon de Saint-Sauveur
Présence à l'Oktobierfest de Sainte-Adèle



# STATISTIQUES OPÉRATIONNELLES

---

Cette section est consacrée aux statistiques de :

- Sécurité des réseaux de transport
- Règlements municipaux
- Cartes d'appel
- Criminalité

Les résultats qui sont présentés dans cette section permettront tout particulièrement d'apprécier la performance de la Sûreté au cours de la dernière année.

Afin de mettre en perspective ces données et d'en analyser l'évolution, vous pourrez également les comparer avec la moyenne des quatre dernières années.

De plus, afin d'en faciliter l'analyse, ces données sont présentées à l'aide de deux types de graphiques.

Chacun des graphiques de type « histogramme » indique les résultats pour les cinq dernières années. Une ligne trace la moyenne des quatre dernières années.

Ces graphiques permettent aussi de situer les résultats de la dernière année par rapport à la **zone d'écart normal**. L'écart normal est calculé à partir de la moyenne des différences entre les données de chacune des années, avec la moyenne des quatre dernières années. Visuellement, il s'agit de la zone comprise entre les lignes « écart + » et « écart - ». Les résultats qui s'écartent de cette zone méritent une attention particulière du CSP.

Des graphiques de type « pointe de tarte » accompagnent également des histogrammes afin d'illustrer plus précisément la répartition des catégories d'événements plus préoccupants.

Notez que les données de cette section concernent l'ensemble du territoire couvert par les effectifs du poste de la MRC des Pays-d'en-Haut. Les résultats pour chacune des municipalités sont présentés en annexes.

**Statistiques extraites du Tableau de bord le : 2017-05-11**

## La sécurité des réseaux de transport

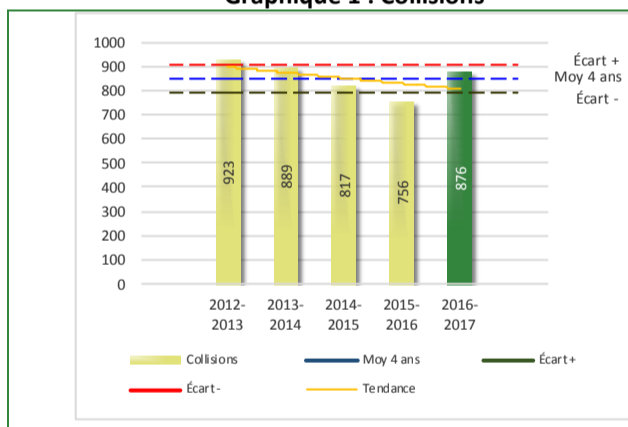
**Tableau 1** Nombre de collisions et d'interventions couvertes sur le territoire excluant le réseau autoroutier, s'il y a lieu

		2012-2013	2013-2014	2014-2015	2015-2016	2016-2017
<b>Collisions</b>						
	Collisions mortelles	1	3	2	3	2
1	Collisions avec blessés graves	0	0	6	5	0
	Collisions avec blessés légers	180	167	161	124	159
2	Autres collisions avec blessés	5	1	1	1	2
	Collisions matérielles	737	718	647	623	713
	<b>Sous-total :</b>	<b>923</b>	<b>889</b>	<b>817</b>	<b>756</b>	<b>876</b>
<b>Interventions</b>						
	Avertissement nautique	61	122	151	106	74
	Capacités affaiblies	67	91	94	113	133
3	Autres crimes	265	280	219	209	267
	Constats provinciaux	1 994	3 064	3 524	3 474	3 510
	Constats municipaux	3 982	4 378	3 419	3 757	3 341
4	Avis de vérification de véhicule routier	56	147	124	102	75
	Avertissement	866	1 850	1 842	1 223	1 733
	<b>Sous-total :</b>	<b>7 291</b>	<b>9 932</b>	<b>9 373</b>	<b>8 984</b>	<b>9 133</b>

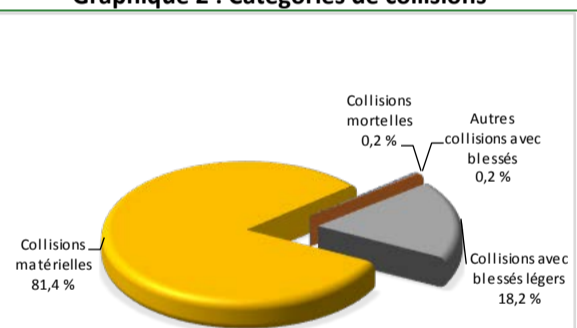
- 1 La catégorie « Collisions avec blessés » (entre blessés **graves** et blessés **légers**) est compilée depuis janvier 2014.
- 2 La catégorie « Autres collisions avec blessés » comprend les cas de collisions avec blessés hors des chemins publics.
- 3 La catégorie « Autres crimes » comprend les cas de conduite dangereuse, de poursuite, de délit de fuite, de conduite de véhicule routier pendant une interdiction (de conduire).
- 4 Avis de vérification d'un véhicule routier.

### Évolution du nombre de collisions et d'interventions au cours des dernières années depuis le 1<sup>er</sup> avril

**Graphique 1 : Collisions**



**Graphique 2 : Catégories de collisions**



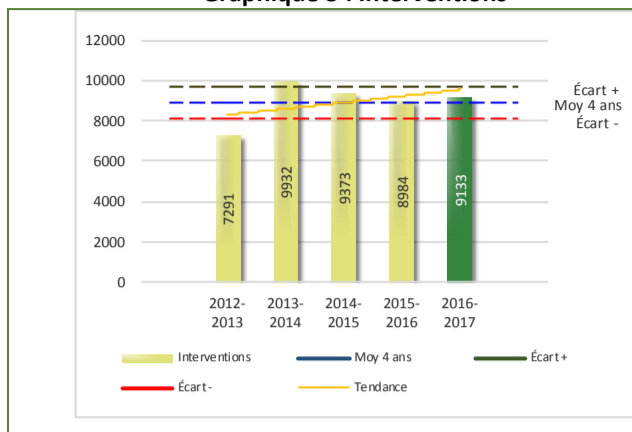
### Collisions

Le graphique 1 permet de constater une tendance à la baisse du bilan routier au cours des cinq dernières années. Le total des collisions de l'année courante, qui est de 876 collisions, se situe au milieu de la zone d'écart moyen. Le bilan des collisions de l'année courante accuse un léger recul par rapport aux années antérieures.

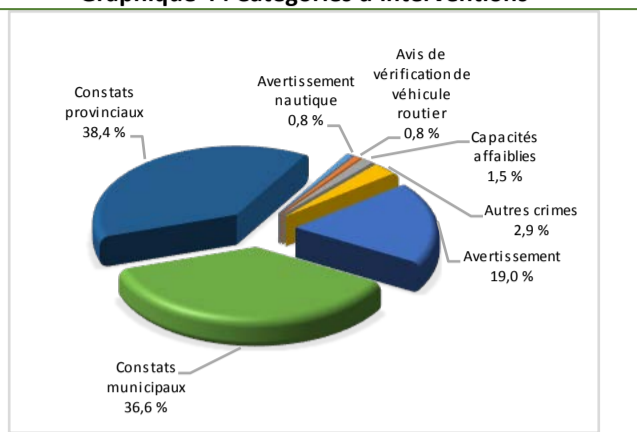
La variation la plus importante se situe au niveau des collisions matérielles qui affichent une augmentation de 90 collisions matérielles par rapport à l'année précédente. Cette constatation est en opposition avec la tendance observée pour les quatre années précédentes de ce type de collision.

## Évolution du nombre de collisions et d'interventions au cours des dernières années

**Graphique 3 : Interventions**



**Graphique 4 : Catégories d'interventions**

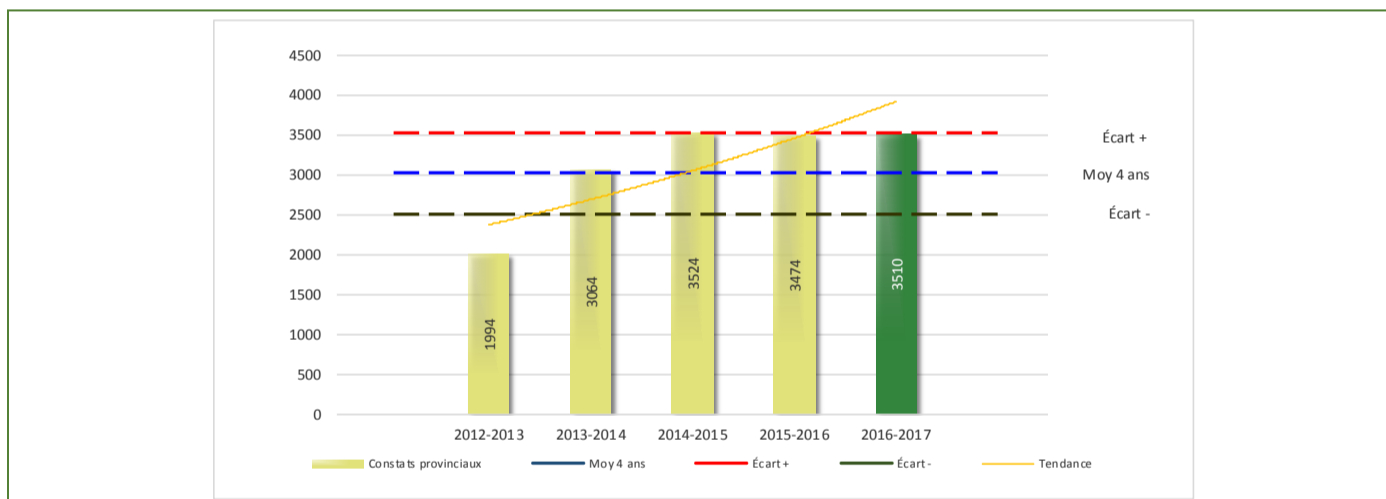


### Interventions

Le graphique 3 présente une augmentation du nombre d'interventions réalisées au cours de l'année courante par rapport à l'année précédente. Les résultats de l'année courante se situent dans la zone d'écart moyen, ce qui signifie que les résultats demeurent statistiquement dans la moyenne par rapport au bilan des quatre dernières années de la MRC.

La variation la plus importante se situe au niveau des avertissements qui affichent une augmentation de 42% de ce type d'interventions par rapport à l'année précédente. Cette variation est plutôt en accord avec la tendance observée pour les quatre années antérieures. Il est à prévoir, à long terme, que l'évolution de ce type d'interventions suivra la tendance actuelle qui est à la hausse.

**Graphique 5 : Constats provinciaux au cours des dernières années**



Le graphique 5 présente l'évolution de l'émission des constats provinciaux émis au cours des dernières années. Nous observons une augmentation 36 constats provinciaux émis par rapport à l'année dernière. Cette amélioration correspond à la tendance observée sur les quatre années précédentes.

## Règlements municipaux

Tableau 2 Nombre de constats émis pour infractions aux règlements municipaux sur le territoire

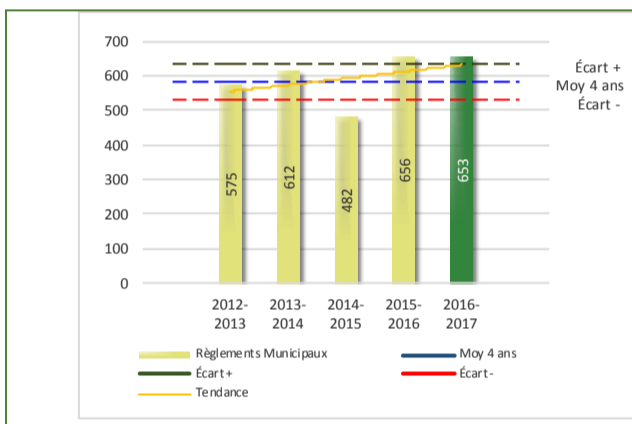
Domaine	2012-2013	2013-2014	2014-2015	2015-2016	2016-2017
1) Alarmes	0	27	0	0	0
2) Vente	0	0	0	0	0
3) Circulation	529	499	396	542	548
4) Paix, bon ordre et sécurité publique	26	67	68	91	93
5) Nuisance	20	19	18	23	12
<b>Total :</b>	<b>575</b>	<b>612</b>	<b>482</b>	<b>656</b>	<b>653</b>

1 Types d'infractions de la circulation : endroits interdits, virages en « U », avertissement sonore, crissement des pneus, courses, et autres infractions impliquant des piétons, des animaux, des véhicules lourds, des véhicules d'urgence, etc.

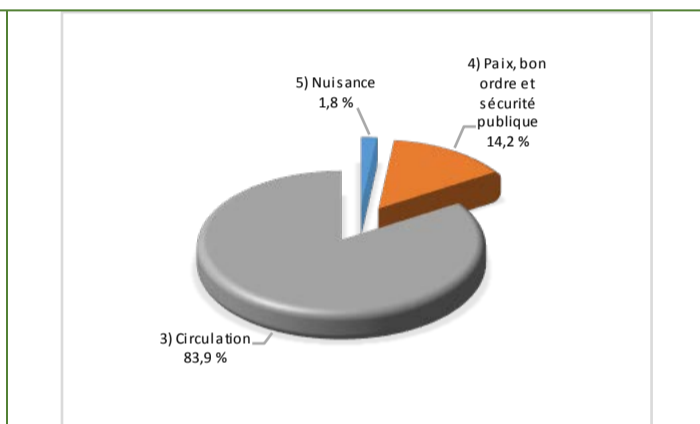
Nous constatons au tableau 2 que le nombre de constats émis pour des infractions aux règlements municipaux a connu une certaine stabilité au cours de la dernière période. Les policiers ont émis un total de 653 constats. Il s'agit d'une progression de 12 % en comparaison à la moyenne des quatre dernières années.

### Évolution du nombre de constats émis pour infraction aux règlements municipaux pour l'année courante

Graphique 6 : Règlements municipaux



Graphique 7 : Catégories d'interventions



Le graphique 6 démontre que le nombre de constats émis pour des infractions aux règlements municipaux cette année est supérieur au nombre moyen de constats émis depuis les quatre dernières années.

Les résultats de l'année courante se situent au-dessus de l'écart supérieur. Les résultats présentent une amélioration statistiquement significative par rapport au bilan des quatre dernières années de la MRC.

## Cartes d'appel

**Tableau 3** Nombre de cartes d'appel sur le territoire au cours de l'année

	2012-2013		2013-2014		2014-2015		2015-2016		2016-2017	
Priorité 1	9 638		9 316		8 041		4 429		5 051	
Priorité 2	1 567		1 420		1 801		3 033		4 240	
Priorité 3	704		614		686		785		1 341	
<b>Total :</b>	<b>11 909</b>		<b>11 350</b>		<b>10 528</b>		<b>8 247</b>		<b>10 632</b>	
<b>Alarmes</b>	<b>Nb</b>		<b>Nb</b>		<b>Nb</b>		<b>Nb</b>		<b>Nb</b>	
	3 955	33%	3 520	31%	3 180	30%	2 384	29%	2 694	25%

Priorité 1 : Appels de service requérant une intervention policière urgente et immédiate ou à l'intérieur d'une période de 30 minutes.

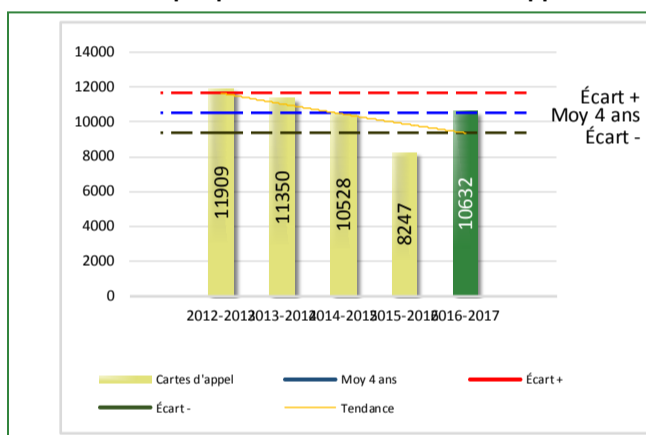
Priorité 2 : Appels de service requérant une intervention policière en différée avec déplacement d'un policier sur rendez-vous.

Priorité 3 : Prise de rendez-vous par téléphone, aucune intervention policière ou déplacement du citoyen au poste.

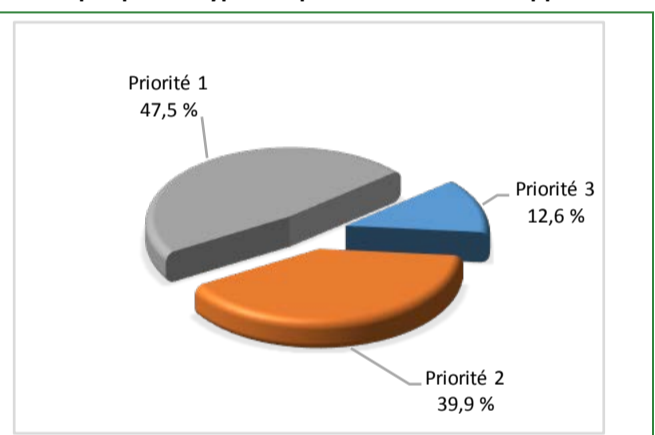
Le tableau 3 des cartes d'appel trace le portrait des données de l'année courante par catégories. Nous observons que le nombre de cartes d'appel pour les alarmes a diminué de 17 % cartes d'appel par rapport à la moyenne des quatre dernières années. Quant au nombre de cartes d'appel pour les priorités 1, il a augmenté de 14 % par rapport à l'année précédente.

### Évolution du nombre de cartes d'appel au cours des dernières années

**Graphique 8 : Nombre de cartes d'appel**



**Graphique 9 : Types de priorité de cartes d'appel**



Le graphique 8 illustre la fluctuation du nombre total de cartes d'appel au cours des cinq dernières années. On constate que le nombre de cartes d'appel enregistré pour cette période se situe au niveau de l'écart moyen.

Le graphique 9 indique que les cartes d'appel de priorité 1 sont les plus nombreuses à être enregistrées pour cette année.

## La criminalité

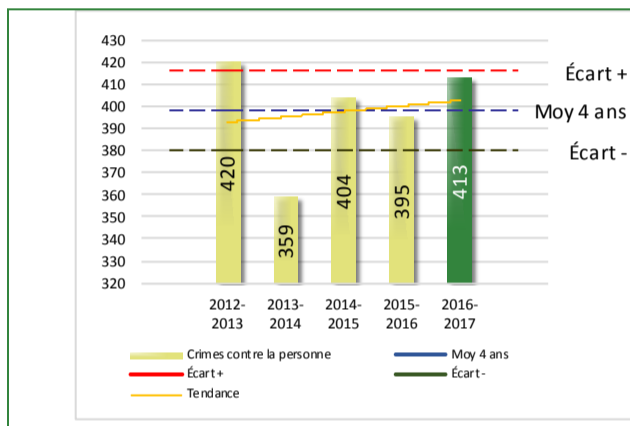
**Tableau 4 Nombre de crimes contre la personne sur le territoire au cours de l'année**

		2012-2013	2013-2014	2014-2015	2015-2016	2016-2017
<b>1000- Crimes contre la personne <sup>1</sup></b>						
	Infractions entraînant la mort	7	0	1	0	1
	Agressions sexuelles	18	24	30	22	36
	Voies de fait	224	202	220	221	222
	Vols qualifiés	8	6	11	6	12
<sup>2</sup>	Autres crimes contre la personne	163	127	142	146	142
	<b>Crimes contre la personne :</b>	<b>420</b>	<b>359</b>	<b>404</b>	<b>395</b>	<b>413</b>

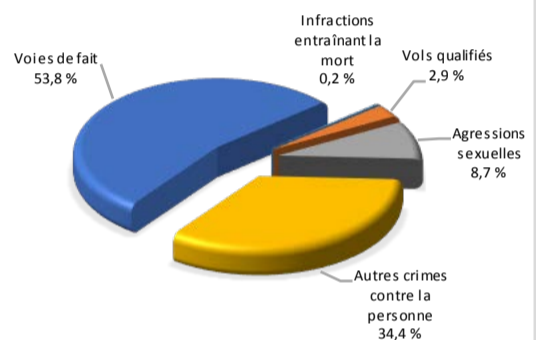
1. La section « **Crimes contre la personne** » présente le nombre de victimes d'actes criminels. Les sections suivantes présentent le nombre de dossiers opérationnels.
2. À titre informatif, les « **Autres crimes contre la personne** » incluent les cas d'enlèvement, de séquestration, d'extorsion, de profération de menaces, d'intimidation, etc.

### Évolution du nombre de crimes contre la personne au cours des dernières années

**Graphique 10 : Nombre de crimes contre la personne**



**Graphique 11 : Catégories de crimes contre la personne**



Le graphique 10 présente le nombre de crimes contre la personne au cours des cinq dernières années. On constate que la donnée de cette année se situe au-dessus de la moyenne.

Les résultats de l'année courante se situent dans la zone d'écart moyen. Les résultats demeurent statistiquement dans la moyenne par rapport au bilan des quatre dernières années de la MRC.

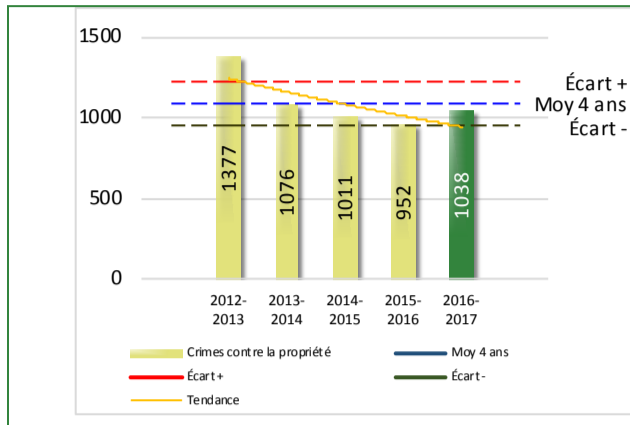
Le graphique 11 spécifie le nombre d'événements pour chacune des catégories des crimes contre la personne. On remarque alors que les voies de fait sont le type de crimes le plus fréquent pour cette année.

**Tableau 5 Nombre de crimes contre la propriété sur le territoire au cours de l'année**

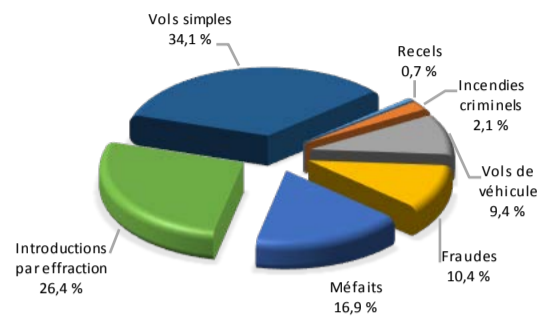
		2012-2013	2013-2014	2014-2015	2015-2016	2016-2017
<b>2000- Crimes contre la propriété</b>						
	Incendies criminels	25	20	17	18	22
	Introductions par effraction	416	335	329	264	274
	Vols simples	545	378	355	309	354
	Vols de véhicule	127	111	83	116	98
	Recels	10	9	6	3	7
	Fraudes	62	55	43	92	108
	Méfais	192	168	178	150	175
	<b>Crimes contre la propriété :</b>	<b>1 377</b>	<b>1 076</b>	<b>1 011</b>	<b>952</b>	<b>1 038</b>

## Évolution du nombre de crimes contre la propriété au cours des dernières années

Graphique 12 : Nombre de crimes contre la propriété



Graphique 13 : Catégories de crimes contre la propriété



Le graphique 12 présente les crimes contre la propriété des cinq dernières années.

Les résultats de l'année courante se situent dans la zone d'écart moyen. Les résultats présentent une amélioration statistiquement significative par rapport au bilan des quatre dernières années de la MRC.

Le graphique 13 spécifie le nombre d'événements pour chacune des catégories de crimes contre la propriété. On remarque alors que les vols simples sont le type de crimes le plus fréquent au cours de l'année. La moyenne des 4 dernières années est de 396 dossiers de crimes contre la propriété.

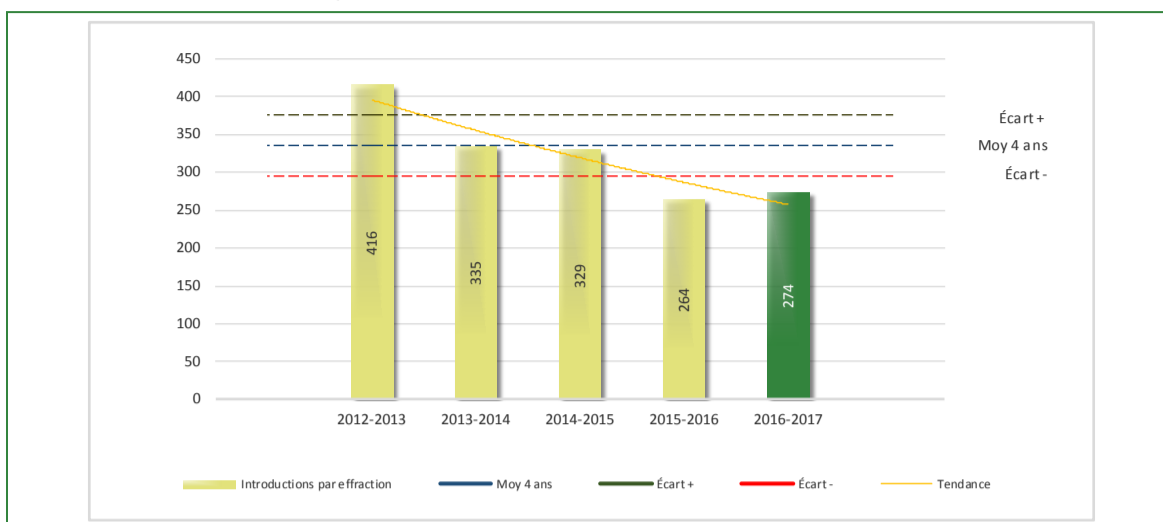
Tableau 6 Autre criminalité et interventions sur le territoire au cours de l'année

		2012-2013	2013-2014	2014-2015	2015-2016	2016-2017
<b>Autres criminalités</b>						
1	3000- Autres infractions au Code criminel	145	135	91	89	119
	4000 5000 - Loi réglementant drogues et stupéfiants	82	153	90	93	88
	6000- Infractions aux autres lois fédérales	1	1	2	0	0
	7000- Infractions aux lois provinciales	6	25	51	57	60
	<b>Autres criminalités :</b>	<b>234</b>	<b>314</b>	<b>234</b>	<b>239</b>	<b>267</b>
<b>Activités</b>						
	A- Assistances	44	78	85	112	85
	B- Permis	18	22	13	12	7
	E- Enquêtes	241	267	298	337	337
2	F- Événements relatifs à la RACJ	38	76	57	42	84
	P- Objets perdus ou trouvés	45	43	43	38	39
3	R- Interventions policières	493	374	407	424	413
	V- Véhicules retrouvés ou remisés	108	122	99	88	59
	X- Interpellation, observation et autre	16	11	29	30	41
	<b>Activités :</b>	<b>1 003</b>	<b>993</b>	<b>1 031</b>	<b>1 083</b>	<b>1 065</b>

<b>Total criminalité et activités :</b>	<b>3 034</b>	<b>2 742</b>	<b>2 680</b>	<b>2 669</b>	<b>2 783</b>
---	--------------	--------------	--------------	--------------	--------------

- 1 La catégorie « Autres infractions au *Code criminel* » comprend différentes infractions telles : utilisation de monnaie contrefaite, avoir troublé la paix, évasion d'une garde légale, action indécente, production et distribution de porno juvénile, voyeurisme, leurre au moyen d'un ordinateur, appel téléphonique indécent, menace, incitation publique à la haine, etc.
- 2 La Régie des alcools, des courses et des jeux (RACJ).
- 3 La catégorie « Interventions policières » comprend notamment les cas suivants : plainte de bruit, chicane de famille, service d'ordre, escorte de véhicule, affaire civile, transfert de détenu et de personne en crise, assistance au public, prise d'empreintes digitales, personne en détresse, etc.

**GRAPHIQUE 14 : INTRODUCTIONS PAR EFFRACTION AU COURS DE L'ANNÉE**



Le graphique 14 démontre que le nombre d'introductions par effraction de cette année est nettement inférieur au nombre moyen d'introductions par effraction depuis les quatre dernières années.

Ce type de crime présente une amélioration statistiquement significative par rapport aux années antérieures. La moyenne des quatre dernières années est de 336 dossiers d'introductions par effraction.

## INTERVENTIONS EN MILIEU SCOLAIRE

Le programme d'intervention en milieu scolaire (PIMS) se réalise dans trois contextes : les enquêtes, la prévention et les urgences dans les écoles secondaires. Il préconise la concertation et le partenariat entre les établissements scolaires et le service de police afin de permettre une intervention appropriée, et ce, dans le respect des droits de la personne.

Cette section présente les différentes interventions réalisées dans le cadre de ce programme. Ces données sont incluses dans la section précédente portant sur la criminalité.

Dans le cadre du programme d'intervention en milieu scolaire (PIMS) 52 dossiers ont été ouverts durant cette période :

INTERVENTIONS DU POLICIER INTERVENANT EN MILIEU SCOLAIRE 2016-2017	
<b>Dossiers d'enquête relatifs au PIMS</b>	
Crimes contre la personne	18
Crimes contre la propriété	9
Autres infractions au Code criminel	6
Lois réglementant drogues et stupéfiants	12
Lois et règlements	2
Activités – Assistances au public	5
<b>Total dossiers :</b>	<b>52</b>
<b>Moyenne de temps consacré aux différentes sphères d'activité</b>	
Enquêtes	63 %
Prévention	29 %
Urgences	5 %
Autres (réunions, comités, etc.)	3 %



## INTERVENTIONS PAR DES UNITÉS DE SOUTIEN RÉGIONALES

Cette section présente les interventions réalisées sur le territoire de la MRC par d'autres unités de soutien de régionales au cours de l'année. Voici, les détails de ces interventions en 2016-2017 :

<b>Interventions de l'Équipe principale de soutien multidisciplinaire (EPSM) dans la MRC des Pays-d'en-Haut</b>	
<b>82 interventions</b>	
Avis de non-conformité (bâtiments de plaisance)	36
Constats nautiques	15
Constats hors routes	16
Constats d'infraction	8
Constats d'infraction municipale	7
<b>9 sorties nautiques</b> (59 interceptions, 15 constats, 32 avertissements, 20 bateaux non conformes et 1 incident nautique)	
Lac Masson	3
Lac des Seize-Îles	1
Lac Sainte-Marie	2
Lac Saint-Joseph	2
Lac Théodore	1
<b>13 sorties quad-motoneige</b> (110 interceptions, 19 constats et 32 avertissements)	
<b>5 sorties quad</b>	
Saint-Adolphe-d'Howard	2
Lac des Seize-Îles	2
Sainte-Adèle	1
<b>8 sorties Motoneige (1 collision avec blessés légers)</b>	
Sainte-Marguerite-Lac-Masson	6
Saint-Adolphe-D'Howard	2
<b>5 assistances</b> (10 policiers – 34 heures d'opération)	
<b>4 participations</b>	
À la couverture de la Traversée des 3 lacs à Saint-Joseph	
À une rencontre avec la Fédération motoneige	
À une rencontre avec le comité régional sur les sentiers récréatifs	
À plusieurs opérations conjointes avec les clubs de quad et motoneige	
<b>Interventions du Module d'Urgence Secteur Ouest (MUSO)</b>	
<b>19 missions</b>	
Maintien rétablissement de l'ordre en section (anti-émeute)	5
Maître-chien	12
Plongée sous-marine	1
Coordonnateur de recherche	1

<b>Interventions de l'Équipe de soutien en sécurité routière</b>	
<b>274 constats - opérations planifiées - Code de la sécurité routière</b>	
Sainte-Adèle	64
Piedmont	44
Saint-Sauveur	120
Morin-Heights	5
Sainte-Anne-des-Lacs	3
Lac des Seize-Îles	38

## MESURES D'URGENCE ET ÉVÉNEMENTS MAJEURS

---

Aucun événement majeur pour cette année.

## ACTIVITÉS DIGNES D'INTÉRÊT

---

Voici l'activité digne d'intérêt ayant eu lieu au cours de l'année et qui n'a pas été mentionnée dans les sections précédentes.

- Pratique du PRES - Conférence présentée dans le cadre du mois de la fraude aux commerçants des factoreries Tanger au Manoir Saint-Sauveur.