

# RAPPORT ANNUEL D'ACTIVITÉS

---

POSTE DE LA MRC DU ROCHER-PERCÉ

DE LA SÛRETÉ DU QUÉBEC

DU 1<sup>ER</sup> AVRIL 2016 AU 31 MARS 2017



## MOT DU DIRECTEUR DE POSTE

---



C'est avec plaisir que je vous présente le rapport annuel d'activités du poste de la MRC du Rocher-Percé de la Sûreté du Québec pour l'année financière 2016-2017. Conformément à nos engagements ainsi qu'aux priorités dégagées par le Comité de sécurité publique (CSP), nous avons poursuivi le déploiement de nos actions sur l'ensemble du territoire couvert.

On y retrouve notamment les activités réalisées en lien avec les priorités locales, les statistiques reliées à la sécurité routière, aux règlements municipaux, aux événements criminels et au traitement des cartes d'appel.

Ce rapport et ses résultats vous permettront d'assurer le suivi de la performance des services de la Sûreté du Québec.

A handwritten signature in black ink, appearing to read 'L. Duguay'. The signature is fluid and cursive.

Sergent Louis-James Duguay

Responsable de poste

## PRIORITÉS LOCALES

---

Voici les priorités locales identifiées par le CSP pour l'année 2016-2017 et le bilan des activités réalisées.

### Priorité : Lutte aux stupéfiants

DESCRIPTION DES ACTIVITÉS	COMMENTAIRES	NB ACTIVITÉS
Dossiers drogues et stupéfiants	Possession, possession aux fins de trafic, trafic, culture et production	46

### Priorité : Activités de prévention : sextorsion, pornographie juvénile, cyberintimidation

DESCRIPTION DES ACTIVITÉS	COMMENTAIRES	NB ACTIVITÉS
Conférences au primaire	Sujets abordés : Cyberintimidation, sextorsion, pornographie juvénile	4
Conférences au secondaire	Sujets abordés : Cyberintimidation, violence conjugale, sextorsion, pornographie juvénile	16

## DEMANDES PONCTUELLES DES ÉLUS ET DES CITOYENS

---

Voici les demandes ponctuelles des élus et des citoyens qui ont été adressées à la Sûreté au cours de la dernière année.

DESCRIPTION DES DEMANDES	ACTION* (V, T, C)	NB REQUÊTES	COMMENTAIRES	NB ACTIVITÉS
Aucune demande formelle des élus ou des citoyens				

#### \*LÉGENDE

(V) en validation : Requêtes reçues et en période d'évaluation afin de confirmer si elles sont fondées ou non et si elles nécessitent des interventions spécifiques.

(T) en traitement : Requêtes validées et fondées pour lesquelles des activités sont effectuées afin de régler la problématique visée (ex. : patrouilles, surveillances, radar, etc.).

(C) clos : Requêtes qui sont résolues à la suite des activités effectuées ou qui sont non fondées.

## PRÉVENTION

---

Toujours en réponse aux besoins et aux réalités locales, les postes de la Sûreté tiennent des activités de prévention dans l'ensemble des municipalités qu'elle dessert, c'est-à-dire des mesures proactives et non pénales, qui ont pour but spécifique de réduire la criminalité en agissant sur les facteurs qui la déterminent, sur les circonstances et l'environnement dans lequel sont commis les délits.

La grande majorité des activités de prévention se tiennent au quotidien, dans le cadre des interventions de l'ensemble des patrouilleurs.

Voici les principales activités de prévention réalisées au cours de la dernière année :

### Activités de prévention réalisées au cours de l'année

DESCRIPTION DES ACTIVITÉS	COMMENTAIRES	NB ACTIVITÉS
10 avril 2016 : Conférence à l'école secondaire du Littoral devant un regroupement d'environ 150 chasseurs.	Nous avons présenté les principales interventions qu'effectue la Sûreté du Québec durant la période de la chasse automnale et fait un retour sur les divers règlements en vigueur.	1

# POLICE DE PROXIMITÉ

La Sûreté du Québec s'est formellement engagée dans une approche professionnelle de type communautaire.

Cette philosophie de travail comprend les cinq grands principes suivants :

- La présence familière;
- La qualité de services;
- Le partenariat;
- La consultation de la clientèle;
- La résolution de problèmes.

Cette section présente les principales activités réalisées par l'approche de police de proximité.

## Présence familière et parrainage

À la Sûreté du Québec, la présence familière s'exprime par le parrainage des municipalités.

Voici les principales activités de parrainage (rencontres et échanges avec les acteurs-clés) réalisées par nos membres cette année. Ces activités sont en lien avec les priorités locales identifiées par notre CSP.

DESCRIPTION	COMMENTAIRES	NB ACTIVITÉS
25 juin : rencontre du sergent Chouinard avec M. André Boudreau, maire de Percé	Discussion sur la présence policière et la sécurité lors des activités de la St-Jean-Baptiste et du Festiplage. M. Ghyslain Pitre, président du FestiPlage s'est joint à la discussion.	1
23 septembre : Rencontre de la sergente Boudreau avec M. Philippe Moreau et M. Éric Dubé	Discussion sur certaines problématiques municipales en matière de sécurité publique. Présentation de la sergente Boudreau à titre de marraine désignée pour la municipalité de Grande-Rivière.	1
26 octobre : entretien téléphonique de la sergente Boudreau avec M. Philippe Moreau	Problématique de chasseurs à proximité des sentiers pédestres à l'arrière du club de motoneige de Grande-Rivière. Explication de la réglementation en vigueur.	1
18 janvier : Rencontre du sergent Parisé à la Ville de Sainte-Thérèse-de-Gaspé	Demande d'une patrouille à la patinoire.	1
27 mars : Rencontre à l'Hôtel de ville (sergente Boudreau)	Discussions en lien avec plusieurs sujets : lutte aux stupéfiants, vitesse, etc.	1

## Résolution de problèmes

L'approche stratégique en résolution de problèmes (ASRP) permet d'associer des incidents autrement traités un par un, d'en dégager une compréhension globale et de rechercher des solutions durables, le tout en ayant recours aux partenaires et aux ressources des milieux affectés par des problématiques communes.

Voici les incidents traités par l'approche stratégique en résolution de problèmes au cours de la dernière année :

DESCRIPTION ET COMMENTAIRES
Cette approche n'a pas été utilisée au cours de la dernière année.

## Activités communautaires réalisées au cours de l'année

DESCRIPTION ET COMMENTAIRES
Escortes et services divers : marches, parades, randonnées cyclistes, randonnée motocyclistes, courses à pied, manifestations syndicales, etc.

# STATISTIQUES OPÉRATIONNELLES

---

Cette section est consacrée aux statistiques de :

- Sécurité des réseaux de transport
- Règlements municipaux
- Cartes d'appel
- Criminalité

Les résultats qui vous sont présentés dans cette section vous permettront tout particulièrement d'apprécier la performance de la Sûreté au cours de la dernière année.

Afin de mettre en perspective ces données et d'en analyser l'évolution, vous pourrez également les comparer avec la moyenne des quatre dernières années.

De plus, afin d'en faciliter l'analyse, ces données vous sont présentées à l'aide de deux types de graphiques.

Chacun des graphiques de type « histogramme » indique les résultats pour les cinq dernières années. Une ligne trace la moyenne des quatre dernières années.

Ces graphiques permettent aussi de situer les résultats de la dernière année par rapport à la **zone d'écart normal**. L'écart normal est calculé à partir de la moyenne des différences entre les données de chacune des années, avec la moyenne des quatre dernières années. Visuellement, il s'agit de la zone comprise entre les lignes « écart + » et « écart - ». Les résultats qui s'écartent de cette zone méritent une attention particulière du CSP.

Des graphiques de type « pointe de tarte » accompagnent également des histogrammes afin d'illustrer plus précisément la répartition des catégories d'événements plus préoccupants.

Notez que les données de cette section concernent l'ensemble du territoire couvert par les effectifs du poste de la MRC du Rocher-Percé. Les résultats pour chacune des municipalités vous sont présentés en annexes.

Statistiques extraites du Tableau de bord le : 2017-05-11

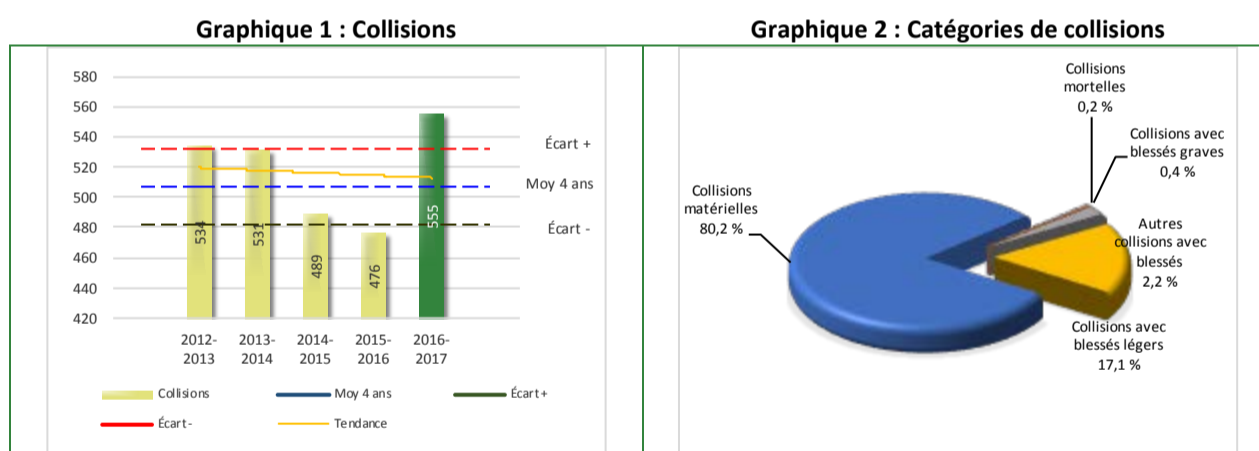
## La sécurité des réseaux de transport

**Tableau 1** Nombre de collisions et d'interventions couvertes sur le territoire excluant le réseau autoroutier, s'il y a lieu

		2012-2013	2013-2014	2014-2015	2015-2016	2016-2017	
<b>Collisions</b>							
1	Collisions mortelles	3	2	1	1	1	
	Collisions avec blessés graves	0	0	3	6	2	
	Collisions avec blessés légers	92	93	75	78	95	
	2	Autres collisions avec blessés	13	7	8	9	12
	Collisions matérielles	426	429	402	382	445	
<b>Sous-total :</b>		<b>534</b>	<b>531</b>	<b>489</b>	<b>476</b>	<b>555</b>	
<b>Interventions</b>							
3	Avertissement nautique	0	0	0	0	0	
	Capacités affaiblies	56	37	44	35	35	
	3	Autres crimes	110	110	100	109	150
	Constats provinciaux	2 473	2 705	2 156	2 409	1 901	
	Constats municipaux	372	452	240	108	108	
4	4	Avis de vérification de véhicule routier	202	201	194	175	121
	Avertissement	947	1 499	936	612	715	
<b>Sous-total :</b>		<b>4 160</b>	<b>5 004</b>	<b>3 670</b>	<b>3 448</b>	<b>3 030</b>	

- 1 La catégorie « Collisions avec blessés » (entre blessés **graves** et blessés **légers**) est compilée depuis janvier 2014.
- 2 La catégorie « Autres collisions avec blessés » comprend les cas de collisions avec blessés hors des chemins publics.
- 3 La catégorie « Autres crimes » comprend les cas de conduite dangereuse, de poursuite, de délit de fuite, de conduite de véhicule routier pendant une interdiction (de conduire).
- 4 Avis de vérification d'un véhicule routier.

### Évolution du nombre de collisions et d'interventions au cours des dernières années depuis le 1<sup>er</sup> avril



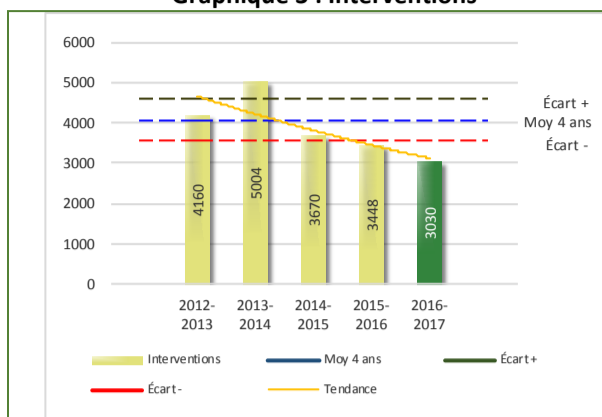
### Collisions

Le graphique 1 permet de constater une tendance à la hausse du bilan routier. Le total des collisions de l'année courante, qui est de 555, se situe au-dessus de l'écart supérieur. Le bilan des collisions de l'année courante accuse un recul significatif par rapport aux années antérieures.

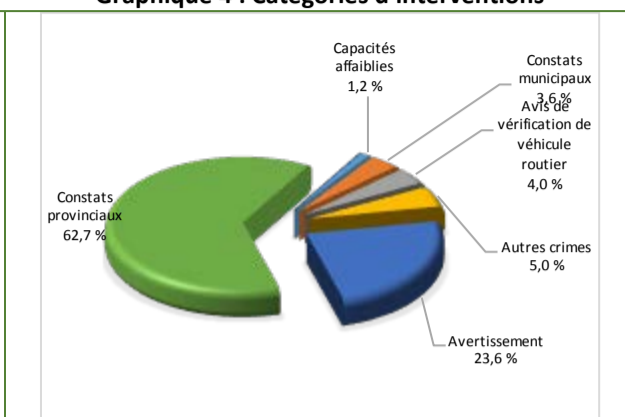
La variation la plus importante se situe au niveau des collisions matérielles qui affichent une augmentation de 63 collisions par rapport à l'année précédente. Cette détérioration est en opposition avec la tendance observée pour les quatre années précédentes de ce type de collision.

## Évolution du nombre de collisions et d'interventions au cours des dernières années

**Graphique 3 : Interventions**



**Graphique 4 : Catégories d'interventions**

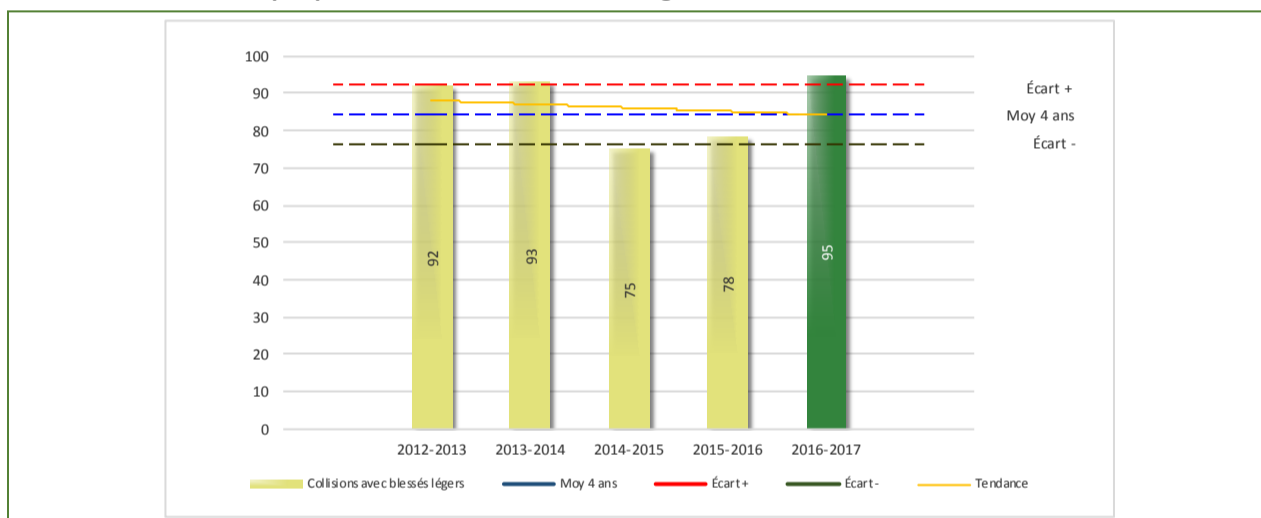


### Interventions

Le graphique 3 présente une diminution du nombre d'interventions réalisées au cours de l'année courante par rapport aux années précédentes. Les résultats de l'année courante se situent en dessous de l'écart inférieur.

La variation la plus importante se situe au niveau des constats provinciaux qui affichent une diminution de 508 interventions par rapport à l'année précédente.

**Graphique 5 : Collisions avec blessés légers au cours des dernières années**



Le graphique 5 présente l'évolution des collisions avec blessés légers au cours des dernières années. Nous observons une augmentation de 17 collisions avec blessés légers par rapport à l'année dernière. Cette régression contredit la tendance des années précédentes.

## Règlements municipaux

Tableau 2 Nombre de constats émis pour infractions aux règlements municipaux sur le territoire

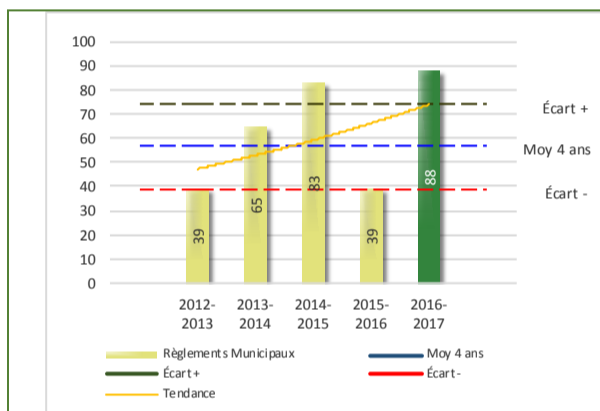
Domaine	2012-2013	2013-2014	2014-2015	2015-2016	2016-2017
1) Alarmes	2	0	4	3	0
2) Vente	2	2	19	20	33
3) Circulation	0	0	9	3	23
4) Paix, bon ordre et sécurité publique	35	63	51	12	32
5) Nuisance	0	0	0	1	0
<b>Total :</b>	<b>39</b>	<b>65</b>	<b>83</b>	<b>39</b>	<b>88</b>

- 1 Types d'infractions de la circulation : endroits interdits, virages en « U », avertissement sonore, crissement des pneus, courses, et autres infractions impliquant des piétons, des animaux, des véhicules lourds, des véhicules d'urgence, etc.

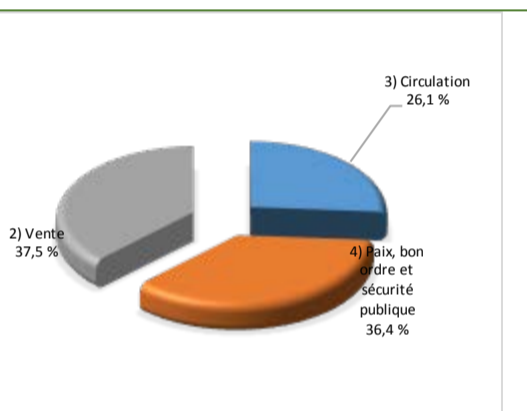
Nous constatons au tableau 2 que le nombre de constats émis pour des infractions aux règlements municipaux a connu une augmentation au cours de la dernière période. Les policiers ont émis un total de 88 constats.

### Évolution du nombre de constats émis pour infraction aux règlements municipaux pour l'année courante

Graphique 6 : Règlements municipaux



Graphique 7 : Catégories d'interventions



Le graphique 6 démontre que le nombre de constats municipaux émis cette année est supérieur au nombre moyen de constats émis depuis les quatre dernières années.

Les résultats de l'année courante se situent au-dessus de l'écart supérieur.



## Cartes d'appel

**Tableau 3 Nombre de cartes d'appel sur le territoire au cours de l'année**

	2012-2013	2013-2014	2014-2015	2015-2016	2016-2017				
Priorité 1	2 373	2 006	2 098	2 208	2 433				
Priorité 2	990	964	859	772	831				
Priorité 3	337	259	332	374	418				
<b>Total :</b>	<b>3 700</b>	<b>3 229</b>	<b>3 289</b>	<b>3 354</b>	<b>3 682</b>				
<b>Alarmes</b>	<b>Nb</b>	<b>%</b>	<b>Nb</b>	<b>%</b>	<b>Nb</b>	<b>%</b>			
	439	12%	352	11%	308	9%	247	7%	245

Priorité 1 : Appels de service requérant une intervention policière urgente et immédiate ou à l'intérieur d'une période de 30 minutes.

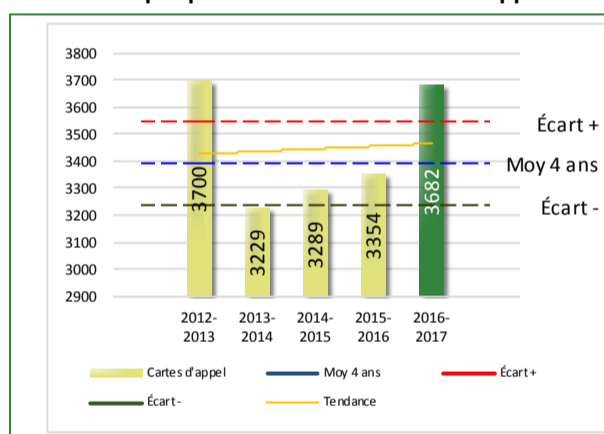
Priorité 2 : Appels de service requérant une intervention policière en différé avec déplacement d'un policier sur rendez-vous.

Priorité 3 : Prise de rendez-vous par téléphone, aucune intervention policière ou déplacement du citoyen au poste.

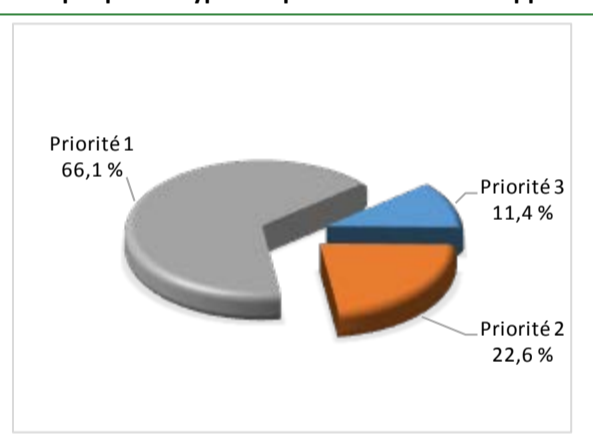
Le tableau 3 des cartes d'appel trace le portrait des données de l'année courante par catégories. Nous observons que le nombre de cartes d'appel pour les alarmes a diminué de 92 appels par rapport à la moyenne des quatre dernières années. Quant au nombre de cartes d'appel pour les priorités 1, il a augmenté de 225 par rapport à l'année précédente.

### Évolution du nombre de cartes d'appel au cours des dernières années

**Graphique 8 : Nombre de cartes d'appel**



**Graphique 9 : Types de priorité de cartes d'appel**



Le graphique 8 illustre la fluctuation du nombre total de cartes d'appel au cours des cinq dernières années. On constate que le nombre de cartes d'appel enregistré pour cette période se situe au-dessus de la moyenne.

Le graphique 9 nous indique que les cartes d'appel de priorité 1 sont les plus nombreuses à être enregistrées pour cette année. Cette donnée peut partiellement s'expliquer par l'augmentation substantielle de la population de la MRC pendant la période de construction de l'usine de Ciment McInnis à Port-Daniel (plus de circulations sur les routes).

## La criminalité

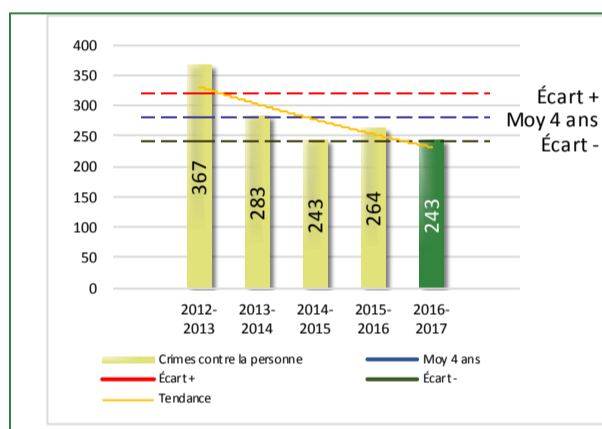
**Tableau 4 Nombre de crimes contre la personne sur le territoire au cours de l'année**

		2012-2013	2013-2014	2014-2015	2015-2016	2016-2017
<b>1000- Crimes contre la personne <sup>1</sup></b>						
	Infractions entraînant la mort	0	0	1	0	0
	Agressions sexuelles	31	24	18	15	29
	Voies de fait	182	150	119	135	130
	Vols qualifiés	2	0	1	1	0
	<sup>2</sup> Autres crimes contre la personne	152	109	104	113	84
	<b>Crimes contre la personne :</b>	<b>367</b>	<b>283</b>	<b>243</b>	<b>264</b>	<b>243</b>

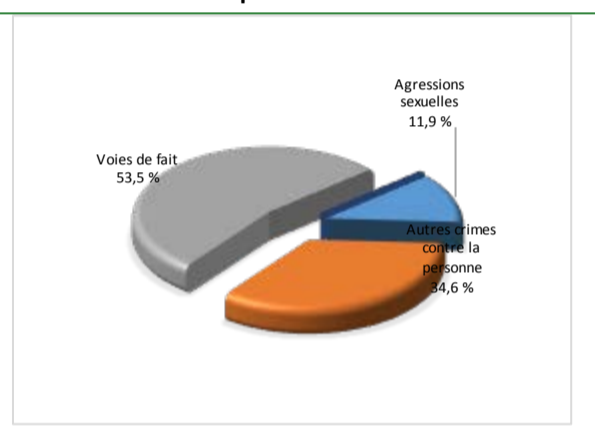
1. La section « **Crimes contre la personne** » présente le nombre de victimes d'actes criminels. Les sections suivantes présentent le nombre de dossiers opérationnels.
2. À titre informatif, les « **Autres crimes contre la personne** » incluent les cas d'enlèvement, de séquestration, d'extorsion, de profération de menaces, d'intimidation, etc.

### Évolution du nombre de crimes contre la personne au cours des dernières années

**Graphique 10 : Nombre de crimes contre la personne**



**Graphique 11 : Catégories de crimes contre la personne**



Le graphique 10 présente le nombre de crimes contre la personne au cours des cinq dernières années. On constate que la donnée de cette année se situe en dessous de la moyenne.

Les résultats de l'année courante se situent directement sur l'écart inférieur. Les résultats présentent une amélioration statistiquement significative par rapport au bilan des quatre dernières années de la MRC.

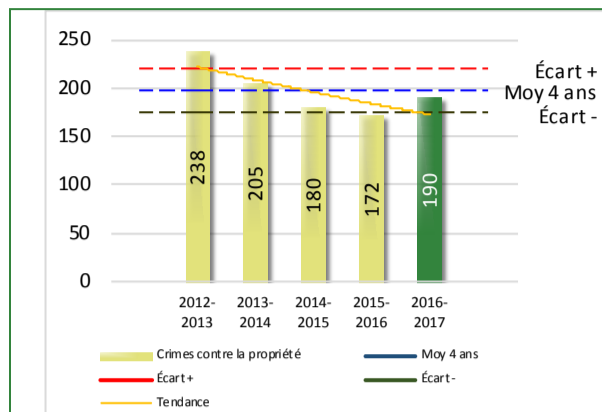
Le graphique 11 nous spécifie le nombre d'événements pour chacune des catégories des crimes contre la personne. On remarque alors que les voies de fait sont le type de crimes le plus fréquent pour cette année.

**Tableau 5 Nombre de crimes contre la propriété sur le territoire au cours de l'année**

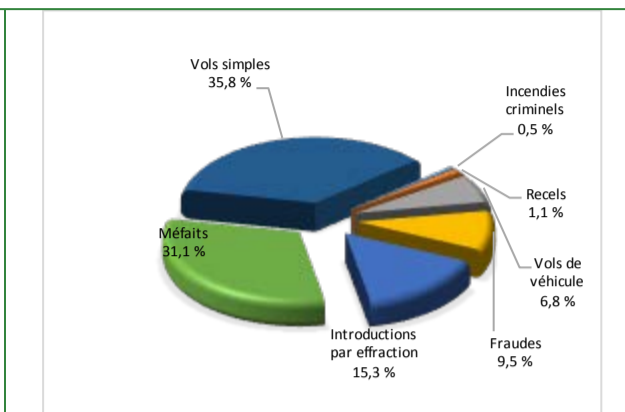
		2012-2013	2013-2014	2014-2015	2015-2016	2016-2017
<b>2000- Crimes contre la propriété</b>						
	Incendies criminels	5	9	2	1	1
	Introductions par effraction	56	26	22	18	29
	Vols simples	74	45	46	54	68
	Vols de véhicule	10	17	9	10	13
	Recels	0	1	6	2	2
	Fraudes	19	26	13	20	18
	Méfais	74	81	82	67	59
	<b>Crimes contre la propriété :</b>	<b>238</b>	<b>205</b>	<b>180</b>	<b>172</b>	<b>190</b>

## Évolution du nombre de crimes contre la propriété au cours des dernières années

Graphique 12 : Nombre de crimes contre la propriété



Graphique 13 : Catégories de crimes contre la propriété



Le graphique 12 présente les crimes contre la propriété des cinq dernières années.

Les résultats de l'année courante se situent dans la zone d'écart moyen. Les résultats demeurent statistiquement dans la moyenne par rapport au bilan des quatre dernières années de la MRC.

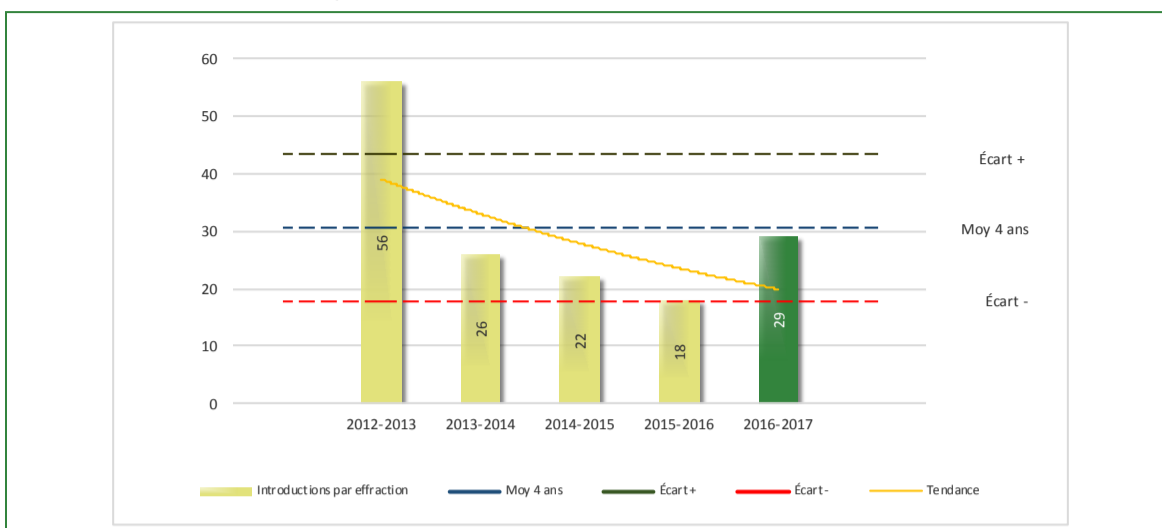
Le graphique 13 nous spécifie le nombre d'événements pour chacune des catégories de crimes contre la propriété. On remarque alors que les vols simples sont le type de crimes le plus fréquent au cours de l'année. On peut expliquer cette situation par une série de vols perpétrés par un couple de Grande- Rivière. On dénombre également un grand nombre de vols de bois sur les terres de la Couronne. Des suspects ont été arrêtés pour ces dossiers.

Tableau 6 Autre criminalité et interventions sur le territoire au cours de l'année

		2012-2013	2013-2014	2014-2015	2015-2016	2016-2017
<b>Autres criminalités</b>						
1	3000- Autres infractions au Code criminel	138	122	49	53	72
	4000 5000 - Loi réglementant drogues et stupéfiants	61	73	66	46	44
	6000- Infractions aux autres lois fédérales	8	6	2	0	0
	7000- Infractions aux lois provinciales	10	28	35	12	9
	<b>Autres criminalités :</b>	<b>217</b>	<b>229</b>	<b>152</b>	<b>111</b>	<b>125</b>
<b>Activités</b>						
	A- Assistances	36	62	81	60	138
	B- Permis	11	14	9	14	10
	E- Enquêtes	178	216	201	252	216
2	F- Événements relatifs à la RACJ	25	35	33	21	16
	P- Objets perdus ou trouvés	19	18	9	17	16
3	R- Interventions policières	338	351	376	318	371
	V- Véhicules retrouvés ou remisés	114	139	98	88	59
	X- Interpellation, observation et autre	0	1	2	15	16
	<b>Activités :</b>	<b>721</b>	<b>836</b>	<b>809</b>	<b>785</b>	<b>842</b>
<b>Total criminalité et activités :</b>		<b>1 543</b>	<b>1 553</b>	<b>1 384</b>	<b>1 332</b>	<b>1 400</b>

- 1 La catégorie « Autres infractions au *Code criminel* » comprend différentes infractions telles : utilisation de monnaie contrefaite, avoir troublé la paix, évasion d'une garde légale, action indécente, production et distribution de porno juvénile, voyeurisme, leurre au moyen d'un ordinateur, appel téléphonique indécent, menace, incitation publique à la haine, etc.
- 2 La Régie des alcools, des courses et des jeux (RACJ).
- 3 La catégorie « Interventions policières » comprend notamment les cas suivants : plainte de bruit, chicane de famille, service d'ordre, escorte de véhicule, affaire civile, transfert de détenu et de personne en crise, assistance au public, prise d'empreintes digitales, personne en détresse, etc.

**GRAPHIQUE 14 : INTRODUCTIONS PAR EFFRACTION AU COURS DE L'ANNÉE**



Le graphique 14 démontre que le nombre d'introductions par effraction de cette année est pratiquement égale au nombre moyen depuis les quatre dernières années.

Ce type de crime présente une légère augmentation par rapport aux trois années antérieures.

## INTERVENTIONS EN MILIEU SCOLAIRE

Cette section présente les différentes interventions réalisées en milieu scolaire.

	Année courante
Dossiers d'enquête relatifs au PIMS	29
Collaborations à d'autres dossiers connexes	8
<b>Total dossiers :</b>	<b>37</b>
Établissements visités	6
Nb personnes rencontrées	650
Nombre d'établissements visés	15

## INTERVENTIONS PAR DES UNITÉS DE SOUTIEN RÉGIONALES

Cette section présente les interventions réalisées sur le territoire de la MRC par d'autres unités de soutien régionales au cours de l'année. Voici les détails de ces interventions :

- Équipe cynophile (maîtres-chiens) à trois reprises.
- Unité d'urgence, secteur Est, pour une disparition (hélicoptère, équipe de recherches terrestres).

## MESURES D'URGENCE ET ÉVÉNEMENTS MAJEURS

Ce segment vous présente la liste des différents événements majeurs survenus au cours de l'année.

- Pour cette année, aucun événement à signaler.