

RAPPORT ANNUEL D'ACTIVITÉS

POSTES DE LA MRC DE D'AUTRAY

DE LA SÛRETÉ DU QUÉBEC

DU 1^{ER} AVRIL 2018 AU 31 MARS 2019





MOT DU RESPONSABLE DE POSTE



C'est avec plaisir que je vous présente le rapport annuel d'activités des postes de la MRC de D'Autray de la Sûreté du Québec pour l'année financière 2018-2019. Conformément à nos engagements ainsi qu'aux priorités dégagées par le CSP, le déploiement de nos actions se poursuit sur l'ensemble du territoire couvert.

On y retrouve notamment les activités réalisées en lien avec les priorités locales, les statistiques reliées à la sécurité routière, aux règlements municipaux, aux événements criminels et au traitement des cartes d'appel.

Ce rapport et ses résultats vous permettront d'assurer le suivi de la performance des services de la Sûreté du Québec.

Dans un souci de professionnalisme, je travaille chaque jour avec mon équipe afin de répondre à vos besoins et ceux de nos citoyens. C'est l'apport individuel de chacun de nous qui fait la force de notre effort collectif à la réalisation de notre mission.



Kim Courchesne, sergente responsable de poste
Poste principal de la MRC de D'Autray



PRIORITÉS LOCALES²

Voici les priorités locales identifiées par le CSP pour l'année 2018-2019 et le bilan des activités réalisées.

Priorité 1: Intervenir sur les facteurs aggravants en diminuant le nombre de collision avec blessés et mortelles dans la MRC

DESCRIPTION DES ACTIVITÉS	COMMENTAIRES	NB INTERVENTIONS
Augmentation de notre présence dans des secteurs à risque	Opération Vitesse	3 965
	Opération PAS ALCOOL	248
	Silencieux/ VR modifié	24
	Opération Ceinture	457
	Arrêt obligatoire	476
	Surveillance scolaire	352
Augmentation de notre présence dans des secteurs à risque	Réaliser des activités de visibilité policière	1 390

Priorité 2: Intervenir contre l'utilisation du cellulaire au volant dans la MRC

DESCRIPTION DES ACTIVITÉS	COMMENTAIRES	NB INTERVENTIONS
Opérations planifiées dans des secteurs à risque	Opération Cellulaire/Texte; 71 constats ont été remis.	545

Priorité 3: Diminuer les introductions par effraction dans les résidences de la MRC

DESCRIPTION DES ACTIVITÉS	COMMENTAIRES	NB INTERVENTIONS
Analyse des introductions par effraction	Les dossiers sont systématiquement analysés par les responsables des unités et/ou le chargé des enquêtes pour identifier des suspects potentiels. Nos efforts ont démontrés une diminution de 9,20 %.	174

² Les moyens de sensibilisation des membres ayant pris fin, les alimentations des activités policières ont repris leur cours normal au mois de septembre 2017. Bien que, lors des moyens de sensibilisation, les activités policières aient été réalisées sur le terrain et colligées par une méthode alternative, la comparaison des statistiques de poste avec les rapports annuels des années 2016-2017 et 2017-2018 doit être faite avec prudence.

DEMANDES PONCTUELLES DES ÉLUS ET DES CITOYENS

Voici les demandes ponctuelles des élus et des citoyens qui ont été adressées à la Sûreté au cours de la dernière année.

DESCRIPTION DES DEMANDES (ACTION V, T, C)	COMMENTAIRES	NB REQUÊTES
Requête Lavaltrie	C Code de la sécurité routière : Vitesse sur la rue Notre-Dame en provenance de Saint-Sulpice, non-respect du feu de circulation à l'intersection Tricentenaire et Saint-Antoine Nord, traverses piétonnières (3 sites sur Notre-Dame et 2 sur Saint-Antoine), non-respect de l'arrêt sur les autobus scolaires lors de l'embarquement et du débarquement des élèves sur la rue Notre-Dame, vitesse sur le rang St-Jean Sud-Est. 66 interventions, 45 constats remis.	8
Requête Lanoraie	C Code de la sécurité routière : Vitesse sur Sainte-Marie entre Notre-Dame et Louis-Joseph-Doucet 5 interventions, aucun constat remis.	1
Requête Île Dupas	C Code de la sécurité routière : Vitesse sur le rang de l'Île Dupas à l'intersection de la rue Principale, non-respect de l'arrêt sur le rang de l'Île Dupas à l'intersection de la rue des Chalets. 6 interventions, aucun constat remis.	1
Requête Saint-Gabriel-de-Brandon	C Code de la sécurité routière : Vitesse sur Petit rang 5. 3 interventions, aucun constat remis.	1

*LÉGENDE

(V) En validation : Requêtes reçues et en période d'évaluation afin de confirmer si elles sont fondées ou non et si elles nécessitent des interventions spécifiques.

(T) En traitement : Requêtes validées et fondées pour lesquelles des activités sont effectuées afin de régler la problématique visée (ex. : patrouilles, surveillances, radar, etc.).

(C) Clos : Requêtes qui sont résolues à la suite des activités effectuées ou qui sont non fondées.

PRÉVENTION

Toujours en réponse aux besoins et aux réalités locales, les postes de la Sûreté tiennent des activités de prévention dans l'ensemble des municipalités qu'ils desservent, c'est-à-dire des mesures proactives et non pénales, qui ont pour but spécifique de réduire la criminalité en agissant sur les facteurs qui la déterminent, sur les circonstances et l'environnement dans lesquels sont commis les délits.

La grande majorité des activités de prévention se tiennent au quotidien, dans le cadre des interventions de l'ensemble des patrouilleurs.

Voici les principales activités de prévention réalisées au cours de la dernière année :

Activités de prévention réalisées au cours de l'année

DESCRIPTION DES ACTIVITÉS	COMMENTAIRES	Nb ACTIVITÉS
Activités réalisées par les cadets	<ul style="list-style-type: none"> – Cyber intimidation, cybercriminalité et sextos – Élaboration du registre des organismes d'aide pour la MRC de D'Autray – Kiosque sur les réseaux sociaux; – Kiosque sur la conduite avec les capacités affaiblies; – Opération «Traverses piétonnières»; – Patrouille à pieds; – Remise de dépliants : Attachez-vous en tout temps – Remise de documentation sur la sécurité à vélo; – Surveillance : tournoi de soccer à Berthierville, plage municipale lors de «Rythmes et courants», festivités de la Fête Nationale de Lavaltrie. 	19
Conférence dans les écoles primaires et secondaires	<p>Prévention :</p> <ul style="list-style-type: none"> – 24h Textos; – Intimidation; – Danger de l'Internet (cyber intimidation, Vous Net pas seul, Agir avec intelligence et prudence, documents CyberJulie, Respect et prudence sur Internet, Respect, une attitude gagnante); – Programme Unité X : discussion sur les différents types de violence; – Halloween; – Mimi il faut sauver Duncan – Remise de dépliants «Agir avec prudence sur le Net» 	79
Conférence auprès des aînés	<ul style="list-style-type: none"> – Aînés-avisés; – Fraude – Harcèlement; – Intimidation. 	4
Articles de prévention	<ul style="list-style-type: none"> – Traverses piétonnières : nouveau règlement sur la priorité des piétons; – Nouvelles mesures au code de la sécurité routière; – Nouveaux règlements en lien avec le cellulaire au volant; – Prévention des agressions suite à un individu qui aborde les élèves près des écoles, – Article de prévention en lien avec le vol de motoneige et de véhicule tout terrain. 	5
Prévention criminelle	<ul style="list-style-type: none"> – Visite des municipalités; des institutions financières; des commerces; – Contrôles routiers lors des opérations PAS D'ALCOOL. – Distribution de dépliants. 	18
Prévention sécurité routière	<ul style="list-style-type: none"> – Conférences <i>Nos routes ne sont pas une piste de course</i>; – Tournée Party sans Déraper (utilisation de lunettes fatal vision et collaboration avec Nez-Rouge); – Distribution de dépliants (distraction au volant). 	6
Autres	<ul style="list-style-type: none"> – Présentation de la nouvelle loi sur le cannabis : école aux adultes Lavaltrie; – Prévention auprès un jeune à la suite d'un incident impliquant un fusil à pétards. – Rencontre citoyens pour information sur la loi des motoneiges; – Vérification de portières de véhicules. 	5

POLICE DE PROXIMITÉ

La Sûreté du Québec s'est formellement engagée dans une approche professionnelle de type communautaire. Cette philosophie de travail comprend les cinq grands principes suivants :

- La présence familière;
- La qualité du service aux citoyens;
- Le partenariat avec la population;
- La consultation de la clientèle;
- La résolution de problèmes.

Cette section présente les principales activités réalisées par l'approche de police de proximité.

Présence familiale et parrainage

À la Sûreté du Québec, la présence familiale s'exprime notamment par le programme de parrainage des municipalités.

Voici les principales activités de parrainage (rencontres et échanges avec les acteurs-clés) réalisées par nos membres cette année. Ces activités sont en lien avec les priorités locales identifiées par le CSP.

DESCRIPTION	COMMENTAIRES	NB ACTIVITÉS
Rencontres de parrainage	Discussions et échanges avec les élus (Maires, Directions générales, Conseillers municipaux)	84
Café avec un cadet	Rencontre les citoyens dans les trois McDonald de la MRC par les cadets	4
Café avec un policier	Rencontre les citoyens dans les trois McDonald de la MRC	6
Camp de jour	St-Gabriel, Berthierville	4
Visite de garderie	Berthierville	1
Fête de la famille	Lanoraie (burinage de vélo), Lavaltrie	3
Discussions/rencontres avec les intervenants de la communauté	Directions écoles, chef pompier, inspecteur municipal, organisme communautaire, commerçants, CSSS, maison de jeunes, centre des loisirs, brigadier scolaire.	55
Autres	Centre d'emploi jeunesse de Lavaltrie, Table TIJLL, accueil de nouveaux arrivants à Berthierville	2

Résolution de problèmes

L'approche stratégique en résolution de problèmes (ASRP) permet d'associer des incidents autrement traités un par un, d'en dégager une compréhension globale et de rechercher des solutions durables, le tout en ayant recours aux partenaires et aux ressources des milieux affectés par des problématiques communes.

Voici les incidents traités par l'approche stratégique en résolution de problèmes au cours de la dernière année :

DESCRIPTION ET COMMENTAIRES
ASRP élaborée pour problématique de vitesse dans les rangs entre Lavaltrie et Lanoraie, suite à la fermeture du viaduc du Chemin Joliette à Lanoraie. (km 130 sur l'autoroute 40). Le poste a affecté des effectifs supplémentaires afin d'augmenter la visibilité et augmenter le nombre d'opérations. Un total de 109 opérations a été effectué sur une durée de 98 heures. 78 constats d'infraction en lien avec la vitesse, arrêt obligatoire et autre ont été distribués. L'ASRP s'est terminée le 2018-11-15.
ASRP élaborée pour la maison de désintoxication le Pavillon du Nouveau Point de vue à Lanoraie. Problèmes de jeunes qui fuguent et d'adultes en crise. Plusieurs appels logés aux services policiers et ambulanciers. Suggestion d'un plan d'intervention puisqu'une part d'éducation devra être faite à l'ensemble des intervenants (Cour de justice, Direction de la protection de la jeunesse et le Pavillon du Nouveau Point de vue, CISSS de Lanaudière) pour expliquer les pouvoirs et devoirs des policiers.

Activités communautaires réalisées au cours de l'année

Cette section présente les activités communautaires dans lesquelles les membres du poste se sont impliqués au cours de la dernière année.

DESCRIPTION ET COMMENTAIRES
Activité «on ne lâche pas» pour la persévérance scolaire (École secondaire de la Rive).
Récolte de fonds pour La Chasse Galerie (Tomber à l'eau).
Chapiteau avec un véhicule de patrouille à une exposition d'automobile antique (auto passion).
Kiosque nautique au quai de Saint-Gabriel (Lac Maskinongé) animé par des patrouilleurs nautiques ainsi que des cadets.
Féerie de Lavaltrie, accompagné de la mascotte Polixe.



STATISTIQUES OPÉRATIONNELLES

Cette section est consacrée aux statistiques de :

- Sécurité des réseaux de transport
- Règlements municipaux
- Cartes d'appel
- Criminalité

Les résultats qui vous sont présentés dans cette section vous permettront tout particulièrement d'apprécier la performance de la Sûreté au cours de la dernière année.

Afin de mettre en perspective ces données et d'en analyser l'évolution, vous pourrez également les comparer avec les données des quatre dernières années.

De plus, afin d'en faciliter l'analyse, ces données vous sont présentées à l'aide de deux types de graphiques.

Chacun des graphiques de type « *histogramme* » indique les résultats pour les cinq dernières années. Une ligne trace la moyenne des quatre dernières années.

Ces graphiques permettent aussi de situer les résultats de la dernière année par rapport à la **zone d'écart moyen**. L'écart moyen est calculé à partir de la moyenne des différences entre les données de chacune des années par rapport à la moyenne des quatre dernières années. Visuellement, il s'agit de la zone comprise entre les lignes « écart + » et « écart - ». Les résultats qui s'écartent de cette zone méritent une attention particulière du CSP.

Des graphiques circulaires, ou de type « *pointe de tarte* », accompagnent également des histogrammes afin d'illustrer plus précisément la répartition des catégories d'événements plus préoccupants.

Notez que les données de cette section concernent l'ensemble du territoire couvert par les effectifs du poste de la MRC de D'Autray. Les résultats pour chacune des municipalités vous sont présentés en annexes.

Un écart aux données présentées dans les rapports annuels précédents peut être attribuable à la modification du statut ou à l'évolution d'un dossier après la production du rapport annuel.

À surveiller : Depuis le mois de juin 2017, certains postes MRC ont été convertis en postes mixtes et gèrent désormais aussi le travail fait sur les autoroutes. Ce changement a pour conséquence d'ajouter les statistiques autoroutières à même celles de la MRC et donc d'affecter possiblement à la hausse les données statistiques (par exemple les constats provinciaux, les collisions, la criminalité et les cartes d'appel). Les données n'étant pas dissociables pour le moment, cette mise en garde sera valide jusqu'à ce qu'une solution soit trouvée.

Statistiques extraites du Tableau de bord le : 2019-05-14

La sécurité des réseaux de transport

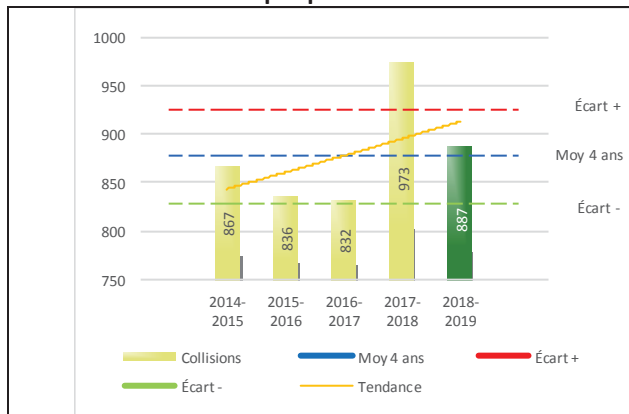
Tableau 1 Nombre de collisions et d'interventions couvertes sur le territoire

		2014-2015	2015-2016	2016-2017	2017-2018	2018-2019
Collisions						
	Collisions mortelles	2	6	3	3	0
	Collisions avec blessés graves ¹	6	3	3	8	1
	Collisions avec blessés légers	245	190	211	191	183
	Autres collisions avec blessés ²	5	8	2	5	4
	Collisions matérielles	609	629	613	766	699
	Sous-total :	867	836	832	973	887
Interventions						
	Avertissements nautiques	207	241	260	229	148
	Capacités affaiblies	91	84	88	86	83
	Autres crimes ³	144	156	150	173	160
	Constats provinciaux	5 346	5 670	5 276	4 503	3 969
	Constats municipaux	1 828	2 108	2 341	1 803	1 648
	AVVR ⁴	114	63	86	74	48
	Avertissements	2 965	2 233	2 349	1 790	1 853
	Sous-total :	10 695	10 555	10 550	8 658	7 909

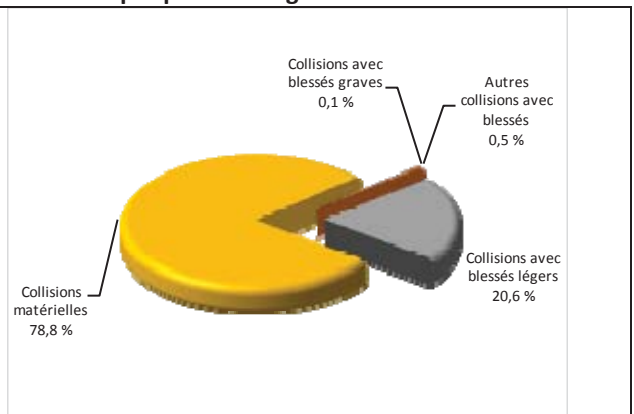
- 1 Pour les collisions avec blessés, la distinction entre « graves » et « légers » a débuté en janvier 2014.
- 2 La catégorie « Autres collisions avec blessés » comprend les cas survenus hors des chemins publics.
- 3 La catégorie « Autres crimes » comprend les cas de conduite dangereuse, de poursuite, de délit de fuite, de conduite de véhicule routier pendant une interdiction (de conduire).
- 4 Avis de vérification d'un véhicule routier.

Évolution du nombre de collisions au cours des dernières années depuis le 1^{er} avril.

Graphique 1 : Collisions



Graphique 2 : Catégories de collisions



Collisions

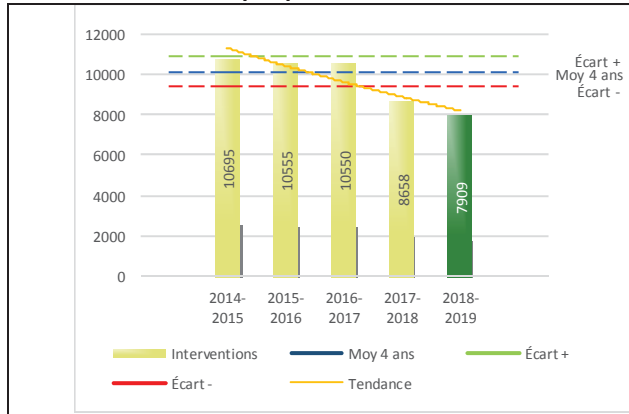
Le graphique 1 permet de constater une tendance à la hausse du bilan routier au cours des cinq dernières années. Le total des collisions de l'année courante, qui est de 887, se situe au milieu de la zone d'écart moyen. Le bilan des collisions de l'année courante démontre une amélioration significative par rapport à l'année dernière.

La variation la plus importante se situe au niveau des collisions mortelles collisions qui affichent une baisse de 3 par rapport à l'année précédente. De plus, nous devons porter une attention particulière sur le fait qu'aucune collision n'est survenue cette année, et ce qui n'est pas arrivé dans les 5 dernières années. Cette amélioration est en opposition avec la tendance observée pour les quatre années précédentes de ce type de collision.

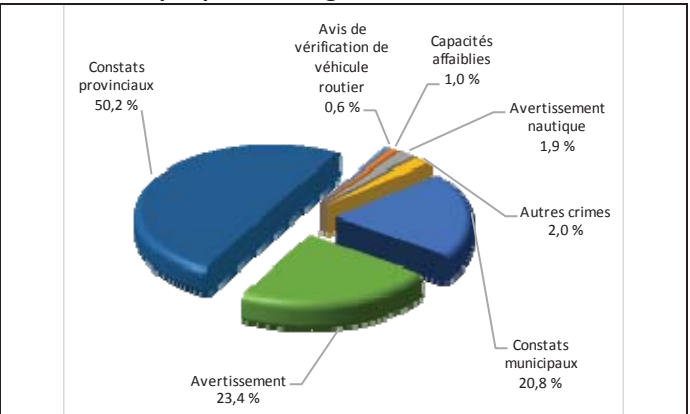
La collision avec blessé grave est survenue le 28 juin 2018 près du 2120 rue Principale à St-Cuthbert.

Évolution du nombre d'interventions au cours des dernières années

Graphique 3 : Interventions



Graphique 4 : Catégories d'interventions

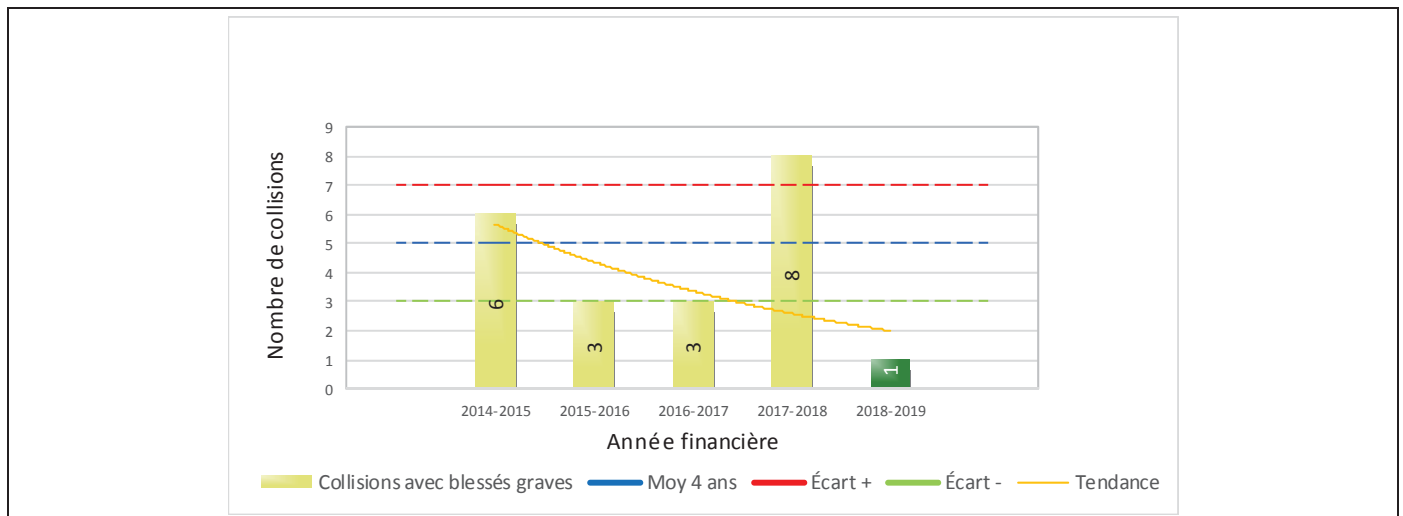


Interventions

Le graphique 3 présente une diminution du nombre d'interventions réalisées au cours de l'année courante par rapport aux années précédentes. Les résultats de l'année courante se situent en dessous de l'écart ce qui signifie que les résultats accusent un recul statistiquement significatif par rapport au bilan des quatre dernières années de la MRC.

La variation la plus importante se situe au niveau des constats provinciaux qui affichent une diminution de 534 interventions par rapport à l'année précédente. Cette variation est en accord avec la tendance observée pour les quatre années antérieures.

Graphique 5 : Collisions avec blessés graves au cours des dernières années



Le graphique 5 présente l'évolution des collisions avec blessés graves. Une diminution de 7 collisions par rapport à l'année dernière est constatée pour l'année en cours. Cette amélioration correspond à la tendance observée sur les quatre années précédentes. Il est à prévoir, à long terme, que l'évolution de ce type d'interventions devrait s'ajuster à la tendance mathématique observée pour les années antérieures pour la MRC.

Règlements municipaux

Tableau 2 Nombre de constats émis pour infractions aux règlements municipaux sur le territoire

Domaine	2014-2015	2015-2016	2016-2017	2017-2018	2018-2019
1) Alarmes ¹	0	3	1	0	0
2) Vente	2	0	2	1	4
3) Circulation ²	276	270	317	265	197
4) Paix, bon ordre et sécurité publique	79	63	53	58	53
5) Nuisance	23	21	19	17	24
Total :	380	357	392	341	278

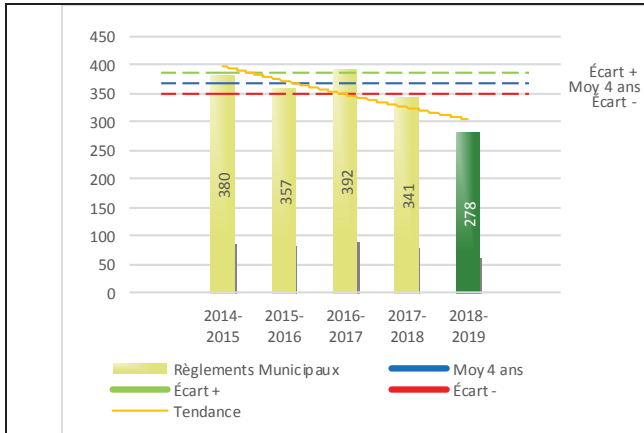
1 Les « Alarmes » du Tableau 2 font référence à des constats municipaux émis en vertu de la réglementation existante suite à des déplacements non fondés; tandis que les « Alarmes » du Tableau 3 sont des alarmes relayées par un central au CGA donnant lieu à un déplacement, mais pas nécessairement à un constat.

2 Types d'infractions de la circulation : endroits interdits, virages en « U », avertissement sonore, crissement des pneus, courses, et autres infractions impliquant des piétons, des animaux, des véhicules lourds, des véhicules d'urgence, etc.

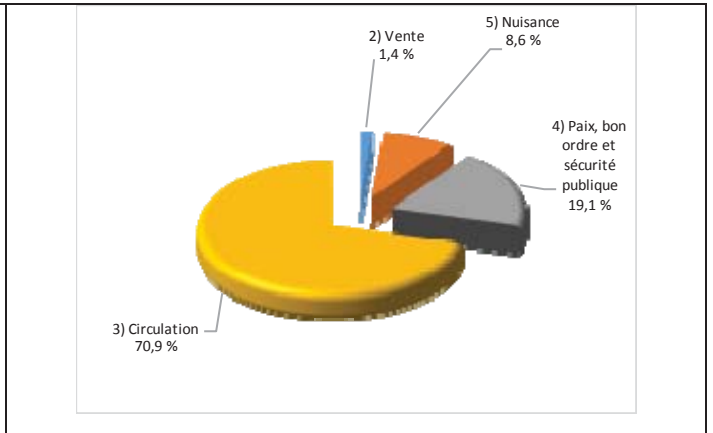
Le nombre de constats émis pour des infractions aux règlements municipaux a connu une diminution au cours de la dernière année. Les policiers ont émis un total de 278 constats.

Évolution du nombre de constats émis pour infraction aux règlements municipaux pour l'année courante

Graphique 6 : Règlements municipaux



Graphique 7 : Catégories d'interventions



Le graphique 6 démontre que le nombre de constats municipaux émis cette année est inférieur au nombre moyen de constats émis depuis les quatre dernières années.

Les résultats de l'année courante se situent en dessous de l'écart inférieur. Les résultats accusent un recul statistiquement significatif par rapport au bilan des quatre dernières années de la MRC.

Cartes d'appel³

Tableau 3 Nombre de cartes d'appel sur le territoire au cours de l'année

	2014-2015	2015-2016	2016-2017	2017-2018	2018-2019				
Priorité 1	5 806	7 628	5 477	3 866	3 303				
Priorité 2	1 720	7 037	8 150	6 215	5 644				
Priorité 3	451	791	879	1 431	1 523				
Total :	7 977	15 456	14 506	11 512	10 470				
Alarmes¹	Nb	%	Nb	%	Nb	%			
	1 155	14%	919	6%	1 275	9%	1 222	11%	1 394

Priorité 1 : Événement requérant l'assignation immédiate d'un policier.

Priorité 2 : Événement requérant l'assignation d'un policier sur rendez-vous, avec déplacement.

Priorité 3 : Événement requérant l'assignation d'un policier sur rendez-vous, sans déplacement.

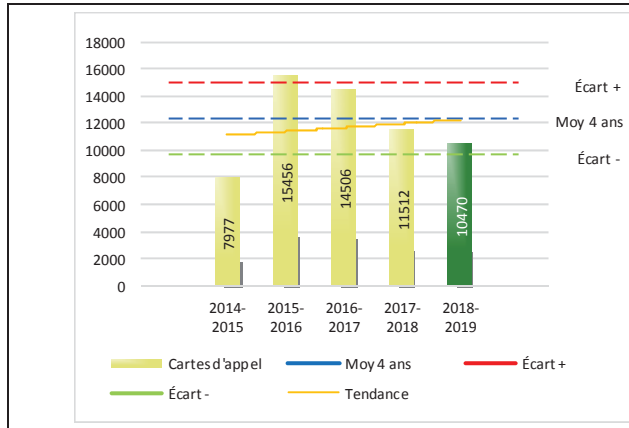
1 Les « Alarmes » du Tableau 2 font référence à des constats municipaux émis en vertu de la réglementation existante suite à des déplacements non fondés; tandis que les « Alarmes » du Tableau 3 sont des alarmes relayées par un central au CGA donnant lieu à un déplacement, mais pas nécessairement à un constat.

Le tableau 3 des cartes d'appel trace le portrait des données de l'année courante par catégories. Le nombre de cartes d'appel pour les alarmes a augmenté de 172 par rapport à l'année précédente. Quant aux appels de priorité 1, ils ont diminué de 571 par rapport à l'année précédente. Rappelons-nous que le projet pilote de la région autoroutière du grand Montréal (RAGM) a pris fin le 13 septembre 2017 et que depuis le 14 septembre 2017, les effectifs, ainsi que les appels qui y étaient rattachés ne font plus partie des données de Lavaltrie.

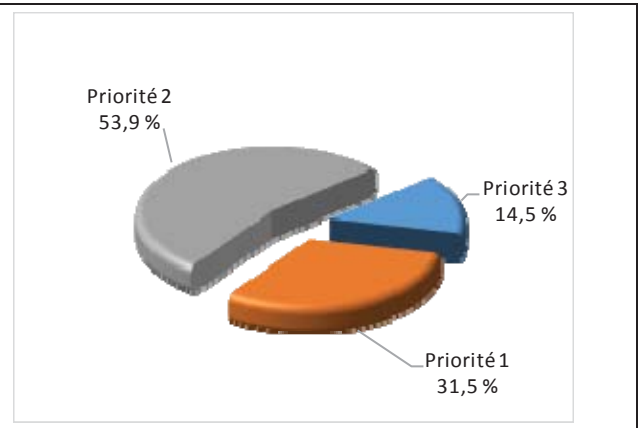
³ La Sûreté du Québec a récemment modernisé ses centres de gestion des appels, notamment en remplaçant le système utilisé par les préposés aux télécommunications par un nouveau système de répartition assistée par ordinateur (SRAO). Ce changement entraîne une variation dans les types de priorité d'appel à compter de l'année 2015-2016.

Évolution du nombre de cartes d'appel au cours des dernières années

Graphique 8 : Nombre de cartes d'appel



Graphique 9 : Types de priorité de cartes d'appel



Le graphique 8 illustre la fluctuation du nombre total de cartes d'appel au cours des cinq dernières années. On constate que le nombre de cartes d'appel enregistré pour cette période se situe en dessous de la moyenne. Cependant, cet écart demeure dans la zone d'écart moyen.

Le graphique 9 indique que les cartes d'appel de priorité 2 d'alarme sont les plus nombreuses à être enregistrées pour cette année. Cette donnée peut s'expliquer par le fait que les patrouilleurs procèdent de plus en plus par rendez-vous, cela leur permet d'optimiser leur temps et la gestion des dossiers.

La criminalité

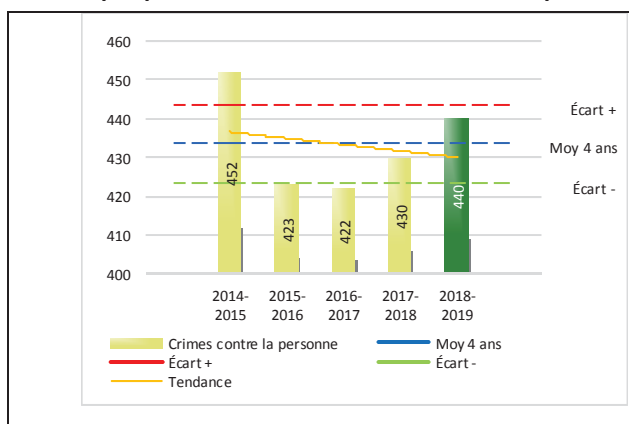
Tableau 4 Nombre de crimes contre la personne sur le territoire au cours de l'année

	2014-2015	2015-2016	2016-2017	2017-2018	2018-2019
1000- Crimes contre la personne¹					
Infractions entraînant la mort	0	2	1	2	2
Agressions sexuelles	29	53	29	46	45
Voies de fait	237	207	233	244	257
Vols qualifiés	6	18	9	6	3
Autres crimes contre la personne ²	180	143	150	132	133
Crimes contre la personne :	452	423	422	430	440

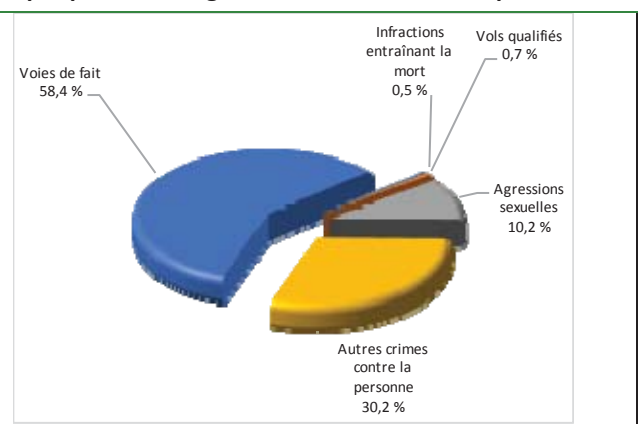
1. La section « **Crimes contre la personne** » présente le nombre de victimes d'actes criminels. Les sections suivantes présentent le nombre de dossiers opérationnels.
2. À titre informatif, les « **Autres crimes contre la personne** » incluent les cas d'enlèvement, de séquestration, d'extorsion, de profération de menaces, d'intimidation, etc.

Évolution du nombre de crimes contre la personne au cours des dernières années

Graphique 10 : Nombre de crimes contre la personne



Graphique 11 : Catégories de crimes contre la personne



Le graphique 10 présente le nombre de crimes contre la personne au cours des cinq dernières années. On constate que la donnée de cette année se situe au-dessus de la moyenne.

Les résultats de l'année courante se situent dans la zone d'écart moyen. Les résultats demeurent statistiquement dans la moyenne par rapport au bilan des quatre dernières années de la MRC.

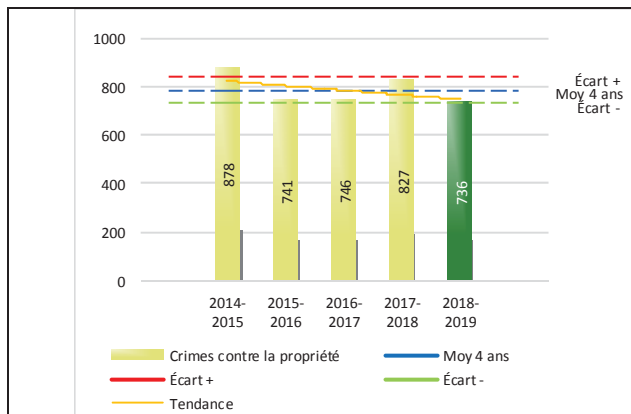
Le graphique 11 spécifie le nombre d'événements pour chacune des catégories des crimes contre la personne. On remarque alors que les voies de faits sont le type de crimes le plus fréquent pour cette année.

Tableau 5 Nombre de crimes contre la propriété sur le territoire au cours de l'année

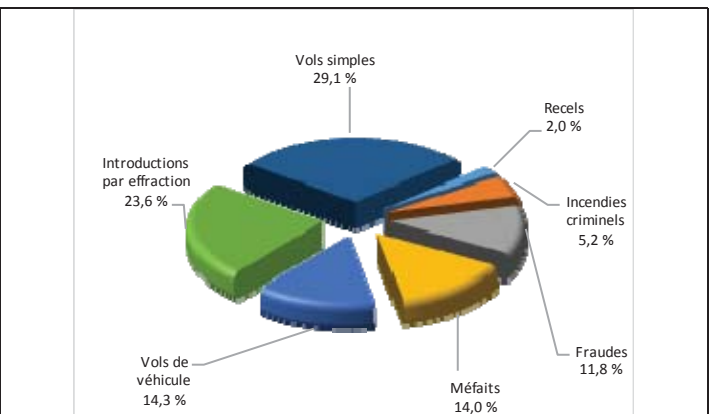
	2014-2015	2015-2016	2016-2017	2017-2018	2018-2019
2000- Crimes contre la propriété					
Incendies criminels	13	24	25	22	38
Introductions par effraction	236	218	186	190	174
Vols simples	259	152	212	240	214
Vols de véhicule	132	113	107	140	105
Recels	20	20	12	9	15
Fraudes	48	71	87	83	87
Méfais	170	143	117	143	103
Crimes contre la propriété :	878	741	746	827	736

Évolution du nombre de crimes contre la propriété au cours des dernières années

Graphique 12 : Nombre de crimes contre la propriété



Graphique 13 : Catégories de crimes contre la propriété



Le graphique 12 présente les crimes contre la propriété des cinq dernières années.

Les résultats de l'année courante se situent en dessous de l'écart inférieur. Les résultats présentent une amélioration statistiquement significative par rapport au bilan des quatre dernières années de la MRC.

Le graphique 13 indique le nombre d'événements pour chacune des catégories de crimes contre la propriété. On remarque alors que les vols simples sont le type de crimes le plus fréquent au cours de l'année. Une série de vols, principalement à Lavaltrie, dans des véhicules dont les portières étaient déverrouillées peut expliquer ce pourcentage élevé.

Tableau 6 Autres criminalités et interventions sur le territoire au cours de l'année

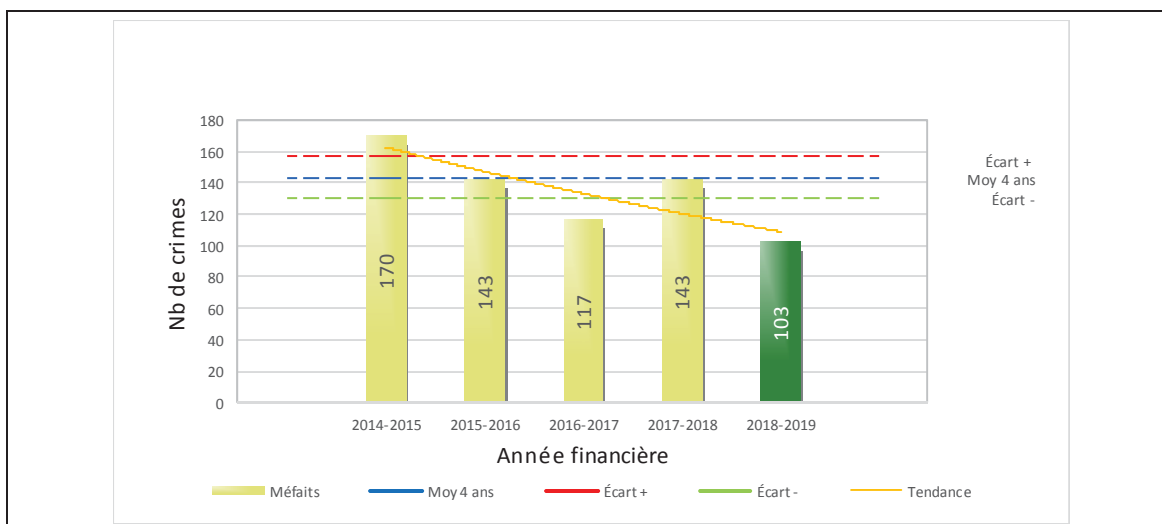
		2014-2015	2015-2016	2016-2017	2017-2018	2018-2019
Autres criminalités						
	3000- Autres infractions au Code criminel ¹	137	150	131	150	109
	4000 5000 - Loi régl. drogues et stupéfiants	98	104	126	102	73
	6000- Infractions aux autres lois fédérales	1	1	0	0	0
	7000- Infractions aux lois provinciales	87	41	60	54	50
	Autres criminalités :	323	296	317	306	232
Activités policières						
	A- Assistances	75	66	55	62	71
	B- Permis	19	17	17	11	15
	E- Enquêtes	285	319	323	358	344
	F- Événements relatifs à la RACJ ²	40	33	50	35	47
	P- Objets perdus ou trouvés	33	34	38	34	37
	R- Interventions policières ³	651	610	614	592	550
	V- Véhicules retrouvés ou remisés	120	134	115	95	87
	X- Interpellation, observation et autre	24	68	67	55	110
	Activités :	1 247	1 281	1 279	1 242	1 261
Total criminalité et activités :		2 900	2 741	2 764	2 805	2 669

1 La catégorie « Autres infractions au Code criminel » comprend différentes infractions telles : utilisation de monnaie contrefaite, avoir troublé la paix, évasion d'une garde légale, action indécente, production et distribution de pornographie juvénile, voyeurisme, leurre au moyen d'un ordinateur, appel téléphonique indécent, menace, incitation publique à la haine, etc.

2 La Régie des alcools, des courses et des jeux.

3 La catégorie « Interventions policières » comprend notamment les cas suivants : plainte de bruit, chicane de famille, service d'ordre, escorte de véhicule, affaire civile, transfert de détenu et de personne en crise, assistance au public, prise d'empreintes digitales, personne en détresse, etc.

GRAPHIQUE 14 : MÉFAITS AU COURS DE L'ANNÉE



Le graphique 14 démontre que le nombre de méfaits de cette année est inférieur au nombre moyen de dossiers depuis les quatre dernières années.

Ce type de crime présente une amélioration statistiquement significative par rapport aux années antérieures. Cette variation s'explique par les interventions réalisées en lien avec cette problématique, soit une visibilité policière accrue des endroits concernés ainsi qu'une présence des cadets dans les parcs.

INTERVENTIONS EN MILIEU SCOLAIRE

Cette section présente les différentes interventions réalisées en milieu scolaire. Elles doivent donc être distinctes des informations insérées dans la section « Prévention » au début du rapport annuel.

	Année courante
Nombre de dossiers d'enquête relatifs au PIMS	67
Nombre de dossiers d'enquête en collaboration	14
Total dossiers :	81
Nombre d'établissements où une intervention a eu lieu	19
Nombre d'élèves rencontrés	534
Nombre d'établissements visés (année)	24

INTERVENTIONS PAR DES UNITÉS DE SOUTIEN ET MESURES D'URGENCE

Cette section présente les interventions réalisées sur le territoire de la MRC par des unités de soutien régionales ou de mesures d'urgence au cours de l'année. Voici les détails de ces interventions.

Direction des mesures d'urgence

Type de support	Nombre de missions	Nombre de personnes	Nombre d'heures
Maître-chien/patrouille	10	10	28
Patrouilles par les membres de l'unité d'urgence	27	76	423
PCM opérateur	1	1	12
Sauveteur	1	1	3
Observateur aérien	1	1	3
Total:	40	89	469


Équipe principale de soutien multidisciplinaire – VOLET RÉCRÉOTOURISTIQUE

Moyen	Nombre de sorties	Nombre d'interceptions	Nombre de constats VHR	Nombre d'avertissements	Nombre bateau conforme
Quad	3	14	5	9	N/A
Bateau	37	276	63	133	38
Motoneige	32	1 377	89	194	N/A

Unité de lutte à la contrebande de tabac

	Berthierville	Saint-Cuthbert	Total
RÉSULTATS			
Dossiers fermés	2	1	3
Accusés	3	1	4
Perquisitions	2	1	3

- Le service de l'identité judiciaire est intervenu 5 fois sur le territoire (Mandeville x 2, St-Gabriel-de-Brandon, St-Barthélemy et Berthierville)
- L'escouade nationale de répression du crime organisé (ENRCO) nous est venue en aide à Lavaltrie.

- 
- La division de l'intervention en crime organisé (DICO) est intervenue 32 fois sur le territoire (Berthierville x 22 et Lavaltrie x 10).
 - La division de l'identification des criminels est intervenue 5 fois sur le territoire (Berthierville x 3, St-Gabriel, Lanoraie).
 - La division des enquêtes sur les crimes majeurs est intervenue 1 fois sur le territoire (St-Gabriel).
 - Plusieurs interventions de l'équipe multidisciplinaire de Saint-Donat pour des patrouilles de VTT (*Cisaille*) et de bateaux à moteur sur les lacs de la MRC et le fleuve (août-septembre).
 - Module de soutien en sécurité routière : Grand Défi Pierre Lavoie, Cyclo-Défi Enbridge, course de motoneiges sur l'eau près de l'autoroute 31, 300 km pour la vie ainsi que plusieurs opérations concernant le code de la sécurité routière sur le territoire de la MRC; 49 opérations sur l'ensemble du territoire.
 - Unité d'urgence secteur Ouest : 33 opérations sur l'ensemble du territoire.

ACTIVITÉS DIGNES D'INTÉRÊT ET ÉVÉNEMENTS MAJEURS

Voici les activités dignes d'intérêt et les événements majeurs ayant eu lieu au cours de l'année et qui n'ont pas été mentionnées dans les sections précédentes.

- Début du centre de réponses aux citoyens (CRC) à la fin octobre 2018. Le CRC a pour but d'offrir aux citoyens une alternative pour communiquer avec la Sûreté pour faire une plainte, demander des informations d'ordre général ou d'obtenir des conseils au sujet d'intervention policière qui ne nécessite pas de déplacement policier. Ce sont des policiers en tâches administratives ou des policières enceintes qui effectuent un retour d'appel aux citoyens. Pour vous donner un ordre de grandeur, un total de 1 348 appels y ont été redirigé, et ce, pour l'ensemble du district Ouest.