

RAPPORT ANNUEL D'ACTIVITÉS

POSTE DE LA MRC DES SOURCES

DE LA SÛRETÉ DU QUÉBEC

DU 1^{ER} AVRIL 2018 AU 31 MARS 2019



MOT DU RESPONSABLE DE POSTE



C'est avec plaisir que je vous présente le rapport annuel d'activités du poste de la MRC des Sources de la Sûreté du Québec pour l'année financière 2018-2019. Conformément à nos engagements ainsi qu'aux priorités dégagées par le CSP, le déploiement de nos actions se poursuit sur l'ensemble du territoire couvert.

On y retrouve notamment les activités réalisées en lien avec les priorités locales, les statistiques reliées à la sécurité routière, aux règlements municipaux, aux événements criminels et au traitement des cartes d'appel.

Ce rapport et ses résultats vous permettront d'assurer le suivi de la performance des services de la Sûreté du Québec.

A handwritten signature in blue ink, which appears to read 'Martin Bernier'.

Sergent Martin Bernier, responsable de poste de la MRC des Sources

PRIORITÉS LOCALES²

Voici les priorités locales identifiées par le CSP pour l'année 2018-2019 et le bilan des activités réalisées.

Priorité : Prévention contre la cybercriminalité

DESCRIPTION DES ACTIVITÉS	COMMENTAIRES	NB ACTIVITÉS
Aîné	Tout au long de l'année, 3 activités de prévention auprès de 234 participants ont été effectuées.	3
Conférence scolaire - cybercriminalité	Tout au long de l'année, 5 journées de conférences auprès de 386 élèves ont été effectuées.	5
Conférence scolaire - <i>Gang de choix</i>	Une conférence auprès de 25 élèves a été donnée dans le cadre du programme <i>Gang de choix</i> . Il s'agit d'un programme de prévention visant à développer chez les élèves leur capacité de faire des choix éclairés.	1
Communiqué	Au cours de l'année, trois communiqués ont été transmis, soit le premier en novembre concernant le rançongiciel, le second en février concernant l'hameçonnage et le dernier en mars concernant la fraude.	3
Feuillet d'information	Lors du mois de février, des visites dans les commerces ont été effectuées afin d'effectuer de la prévention concernant l'hameçonnage; Lors du mois de mars, des livrets <i>La fraude en 3D</i> ont été distribués, entre autres, dans les commerces et les institutions financières. Il s'agit d'un outil de sensibilisation à différents stratagèmes de fraude et de conseils de prévention.	2

Priorité : Lutte à la possession et aux trafics de stupéfiants de rue

DESCRIPTION DES ACTIVITÉS	COMMENTAIRES	NB ACTIVITÉS
Perquisitions	Tout au long de l'année, plusieurs dossiers d'enquête reliés aux stupéfiants ont été ouverts. 4 principales perquisitions ayant eu lieu au cours de l'année.	4
Cisaille	Des opérations <i>Cisaille</i> ont eu lieu au cours de l'année. Il s'agit d'interventions visant à freiner l'expansion de la production et du trafic de cannabis au Québec.	1

Priorité : Intervenir en sécurité routière afin de diminuer les collisions impliquant des préjudices corporels

DESCRIPTION DES ACTIVITÉS	COMMENTAIRES	NB ACTIVITÉS
Opérations - sécurité routière	Tout au long de l'année, plusieurs opérations ont eu lieu menant à l'émission de constats d'infraction; notamment pour excès de vitesse, pour l'utilisation du cellulaire au volant et pour le non-port de la ceinture de sécurité. Il s'agit de nos trois principales cibles.	2839
Opérations - alcool/drogue	Tout au long de l'année, plusieurs opérations ont eu lieu.	220
Feuillet d'information	Distribution de feuillets d'information concernant les distractions au volant; Distribution de feuillets d'information concernant la conduite avec les capacités affaiblies.	2

² Les moyens de sensibilisation des membres ayant pris fin, les alimentations des activités policières ont repris leur cours normal au mois de septembre 2017. Bien que, lors des moyens de sensibilisation, les activités policières aient été réalisées sur le terrain et colligées par une méthode alternative, la comparaison des statistiques de poste avec les rapports annuels des années 2016-2017 et 2017-2018 doit être faite avec prudence.

DEMANDES PONCTUELLES DES ÉLUS ET DES CITOYENS

Voici les demandes ponctuelles des élus et des citoyens qui ont été adressées à la Sûreté au cours de la dernière année.

DESCRIPTION DES DEMANDES (ACTION* V, T, C)	COMMENTAIRES	Nb REQUÊTES
Arrêt	C Route 216 et rue Miquelon, Saint-Camille	1

*LÉGENDE

(V) En validation : Requêtes reçues et en période d'évaluation afin de confirmer si elles sont fondées ou non et si elles nécessitent des interventions spécifiques.

(T) En traitement : Requêtes validées et fondées pour lesquelles des activités sont effectuées afin de régler la problématique visée (ex. : patrouilles, surveillances, radar, etc.).

(C) Clos : Requêtes qui sont résolues à la suite des activités effectuées ou qui sont non fondées.

PRÉVENTION

Toujours en réponse aux besoins et aux réalités locales, les postes de la Sûreté tiennent des activités de prévention dans l'ensemble des municipalités qu'ils desservent, c'est-à-dire des mesures proactives et non pénales, qui ont pour but spécifique de réduire la criminalité en agissant sur les facteurs qui la déterminent, sur les circonstances et l'environnement dans lesquels sont commis les délits.

La grande majorité des activités de prévention se tiennent au quotidien, dans le cadre des interventions de l'ensemble des patrouilleurs.

Voici les principales activités de prévention réalisées au cours de la dernière année :

Activités de prévention réalisées au cours de l'année

DESCRIPTION DES ACTIVITÉS	COMMENTAIRES	Nb ACTIVITÉS
Aîné	Tout au long de l'année, 3 activités de prévention auprès de plus de 50 participants ont été effectuées concernant divers sujets, dont l'intimidation, la maltraitance et certains conseils de sécurité.	3
Jeunesse – alcool/drogue au volant	Tout au long de l'année, 2 conférences auprès de 70 élèves ont été données.	2
Programme <i>Plan de réponse pour des établissements sécuritaires</i> (PRÉS)	Tout au long de l'année, 11 activités ont été effectuées dans le cadre du Programme <i>Plan de réponse pour des établissements sécuritaires</i> (PRÉS); impliquant plus de 1600 élèves.	11
Kiosque	Deux kiosques, l'un concernant la sécurité à bicyclette et le second un atelier VTT (collaboration du directeur du Club de Quad de l'Or Blanc) à Saint-Georges-de-Windsor. 74 participants.	2
Jeunesse – sécurité	Tout au long de l'année, 3 conférences auprès de 230 élèves concernant la sécurité reliée à l'Halloween ont été données.	3
Cybercriminalité	Voir section «Priorité : Prévention contre la cybercriminalité»	14

POLICE DE PROXIMITÉ

La Sûreté du Québec s'est formellement engagée dans une approche professionnelle de type communautaire. Cette philosophie de travail comprend les cinq grands principes suivants :

- La présence familière;
- La qualité du service aux citoyens;
- Le partenariat avec la population;
- La consultation de la clientèle;
- La résolution de problèmes.

Cette section présente les principales activités réalisées par l'approche de police de proximité.

Présence familière et parrainage

À la Sûreté du Québec, la présence familière s'exprime par le programme de parrainage des municipalités.

Voici les principales activités de parrainage (rencontres et échanges avec les acteurs-clés) réalisées par nos membres cette année. Ces activités sont en lien avec les priorités locales identifiées par le CSP.

DESCRIPTION DES ACTIVITÉS	COMMENTAIRES	NB ACTIVITÉS
Rencontre de parrainage	Maires, directeurs généraux et conseillers municipaux furent rencontrés.	66

Activités communautaires réalisées au cours de l'année

Cette section présente les activités communautaires dans lesquelles les membres du poste se sont impliqués au cours de la dernière année.

DESCRIPTION ET COMMENTAIRES
2018-04 : Présentation du métier policier aux élèves du secondaire dans la cadre du programme <i>Choix de carrière</i> .
2018-04 : Visite du poste aux élèves du secondaire.
2018-04-30 : Détective d'un jour auprès de 14 élèves de l'École primaire Asbestos-Danville-Shipton, Danville.
2018-05-10 : Rencontre de 25 enfants du centre de la petite enfance de Wotton. Visite du véhicule patrouille et réalisation de carnets d'identification.
2018-05-15 : Café-rencontre avec les élus et les directeurs généraux des municipalités pour la semaine de la police et visite du poste, Wotton.
2018-06-21 : Café-rencontre avec un policier à Saint-Camille.
2018-06-23 et 2018-06-24 : Patrouille policière lors des festivités de la Fête nationale.
2018-06-30 et 2018-07-01 : Patrouille policière lors des festivités de la Fête du Canada.
2018-07-06 au 2018-07-08 : Patrouille policière au Festival d'été à Saint-Georges-de-Windsor.
2018-07-25 au 2018-07-29 : Patrouille policière au Festival Country de Wotton.
2018-08-11 : Patrouille policière lors de la Fête des générations à Danville.
2018-08-16 au 2018-08-19 : Patrouille policière lors du Festival des Gourmands d'Asbestos.
Rentrée scolaire : Présentation du policier PIMS (Programme d'intervention en milieu scolaire) lors de la présentation du personnel non enseignant aux élèves de 1er secondaire de l'École secondaire de l'Escale, Asbestos.
2018-10-31 : Patrouille policière dans diverses municipalités lors de la Fête de l'Halloween.
2019-01-19, 20, 25, 26, et 2019-02-01, 02 : Patrouille policière lors du Carnaval des Glaces de Danville.
2019-01-25 au 2019-01-27 : Patrouille policière lors du Carnaval de Saint-Georges-de-Windsor.
2019-02-01 et 2019-02-02 : Patrouille policière Festival des neiges de Wotton.

STATISTIQUES OPÉRATIONNELLES

Cette section est consacrée aux statistiques de :

- Sécurité des réseaux de transport
- Règlements municipaux
- Cartes d'appel
- Criminalité

Les résultats qui vous sont présentés dans cette section vous permettront tout particulièrement d'apprécier la performance de la Sûreté au cours de la dernière année.

Afin de mettre en perspective ces données et d'en analyser l'évolution, vous pourrez également les comparer avec les données des quatre dernières années.

De plus, afin d'en faciliter l'analyse, ces données vous sont présentées à l'aide de deux types de graphiques.

Chacun des graphiques de type « *histogramme* » indique les résultats pour les cinq dernières années. Une ligne trace la moyenne des quatre dernières années.

Ces graphiques permettent aussi de situer les résultats de la dernière année par rapport à la **zone d'écart moyen**. L'écart moyen est calculé à partir de la moyenne des différences entre les données de chacune des années par rapport à la moyenne des quatre dernières années. Visuellement, il s'agit de la zone comprise entre les lignes « écart + » et « écart - ». Les résultats qui s'écartent de cette zone méritent une attention particulière du CSP.

Des graphiques circulaires, ou de type « *pointe de tarte* », accompagnent également des histogrammes afin d'illustrer plus précisément la répartition des catégories d'événements plus préoccupants.

Notez que les données de cette section concernent l'ensemble du territoire couvert par les effectifs du poste de la MRC des Sources. Les résultats pour chacune des municipalités vous sont présentés en annexes.

Un écart aux données présentées dans les rapports annuels précédents peut être attribuable à la modification du statut ou à l'évolution d'un dossier après la production du rapport annuel.

À surveiller : Depuis le mois de juin 2017, certains postes MRC ont été convertis en postes mixtes et gèrent désormais aussi le travail fait sur les autoroutes. Ce changement a pour conséquence d'ajouter les statistiques autoroutières à même celles de la MRC et donc d'affecter possiblement à la hausse les données statistiques (par exemple les constats provinciaux, les collisions, la criminalité et les cartes d'appel). Les données n'étant pas dissociables pour le moment, cette mise en garde sera valide jusqu'à ce qu'une solution soit trouvée.

Statistiques extraites du Tableau de bord le : 2019-05-13

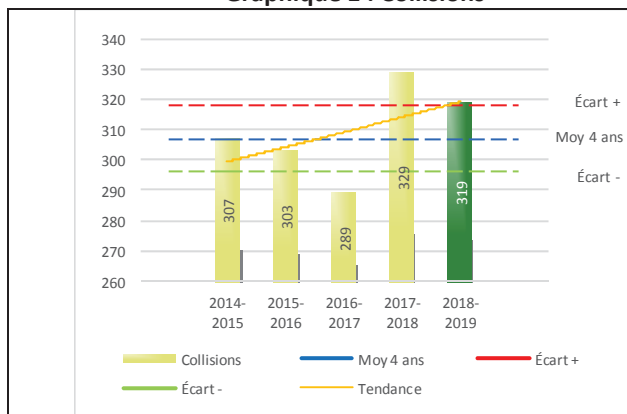
Tableau 1 Nombre de collisions et d'interventions couvertes sur le territoire au cours des dernières années

		2014-2015	2015-2016	2016-2017	2017-2018	2018-2019
Collisions						
	Collisions mortelles	0	2	1	0	0
	Collisions avec blessés graves ¹	4	2	3	5	1
	Collisions avec blessés légers	50	57	56	42	57
	Autres collisions avec blessés ²	1	2	2	1	4
	Collisions matérielles	252	240	227	281	257
	Sous-total :	307	303	289	329	319
Interventions						
	Avertissements nautiques	42	12	55	13	29
	Capacités affaiblies	38	27	12	17	17
	Autres crimes ³	57	45	42	50	42
	Constats provinciaux	1 329	1 473	1 417	1 216	1 202
	Constats municipaux	867	934	669	599	533
	AVVR ⁴	56	72	39	18	17
	Avertissements	1 687	1 624	1 380	1 132	1 484
	Sous-total :	4 076	4 187	3 614	3 045	3 324

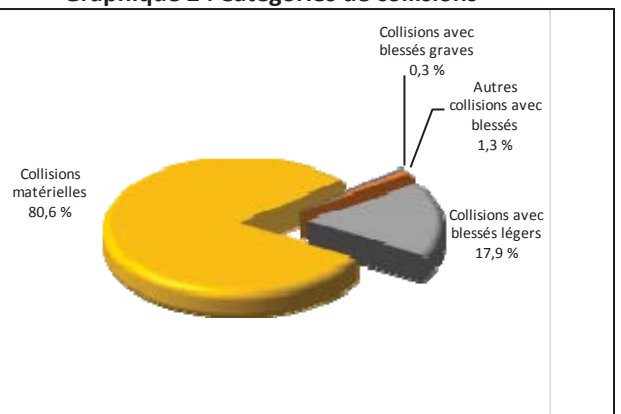
- 1 Pour les collisions avec blessés, la distinction entre « graves » et « légers » a débuté en janvier 2014.
- 2 La catégorie « Autres collisions avec blessés » comprend les cas survenus hors des chemins publics.
- 3 La catégorie « Autres crimes » comprend les cas de conduite dangereuse, de poursuite, de délit de fuite, de conduite de véhicule routier pendant une interdiction (de conduire).
- 4 Avis de vérification d'un véhicule routier.

Évolution du nombre de collisions au cours des dernières années

Graphique 1 : Collisions



Graphique 2 : Catégories de collisions

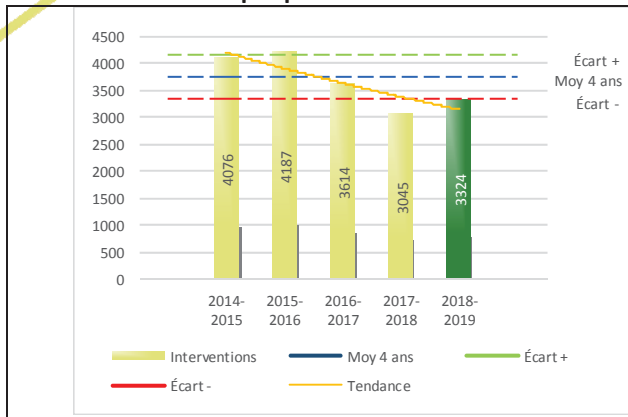


Collisions

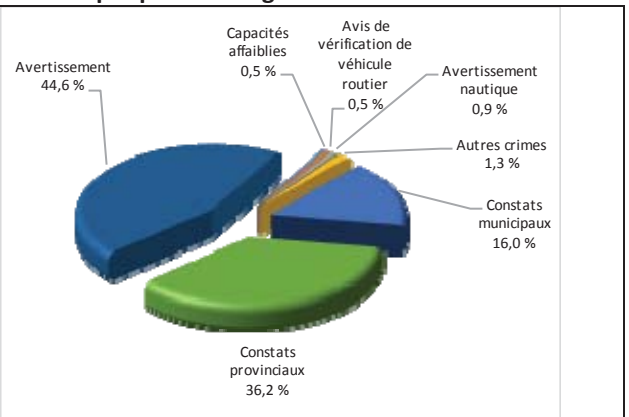
Le graphique 1 permet de constater une tendance à la hausse du bilan routier au cours des cinq dernières années. Le total des collisions de l'année courante, qui est de 319, se situe au-dessus de l'écart supérieur. Le bilan des collisions de l'année courante accuse un recul par rapport aux années antérieures.

Évolution du nombre d'interventions au cours des dernières années

Graphique 3 : Interventions



Graphique 4 : Catégories d'interventions

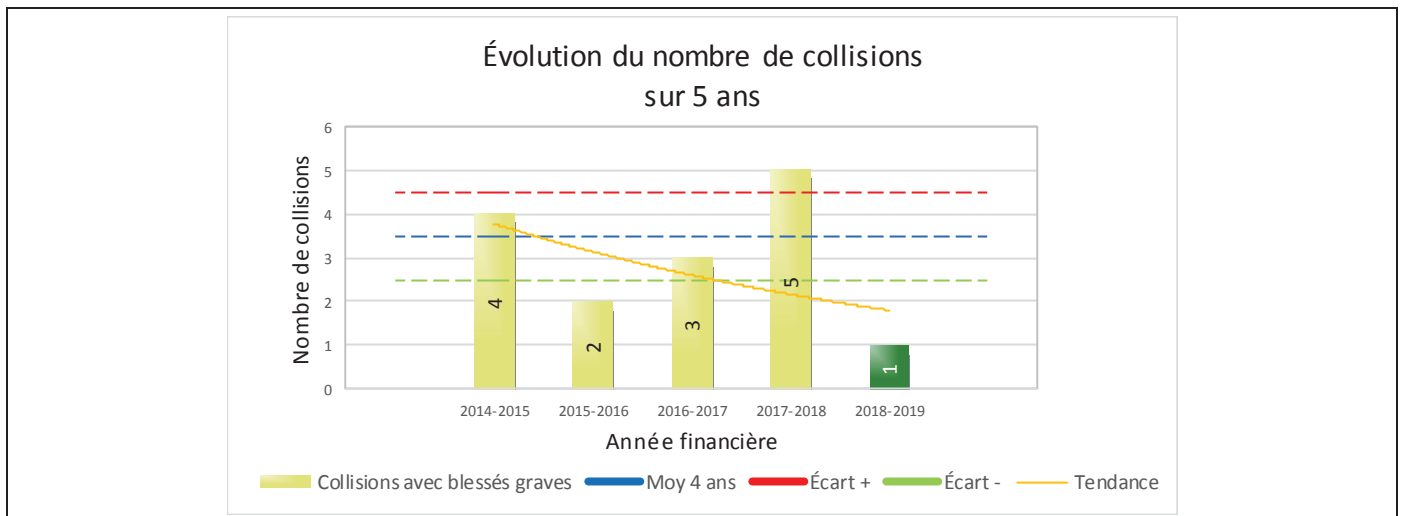


Interventions

Le graphique 3 présente une diminution du nombre d'interventions réalisées au cours de l'année courante par rapport aux années précédentes. Toutefois, il est à noter que le nombre d'interventions pour l'année en cours est supérieur au bilan de la dernière année.

Une variation importante se situe au niveau des avertissements qui affichent une augmentation de 352 (31%) par rapport à l'année précédente.

Graphique 5 : Collisions avec blessés graves au cours des dernières années



Le graphique 5 présente l'évolution des collisions avec blessés graves. Une diminution de 4 (80%) par rapport à l'année dernière est constatée pour l'année en cours. Cette amélioration correspond à la tendance observée sur les quatre années précédentes.

Règlements municipaux

Tableau 2 Nombre de constats émis pour infractions aux règlements municipaux sur le territoire

Domaine	2014-2015	2015-2016	2016-2017	2017-2018	2018-2019
1) Alarmes ¹	1	0	0	1	5
2) Vente	1	0	0	1	0
3) Circulation ²	112	143	117	108	92
4) Paix, bon ordre et sécurité publique	16	32	15	15	11
5) Nuisance	42	76	46	38	14
Total :	172	251	178	163	122

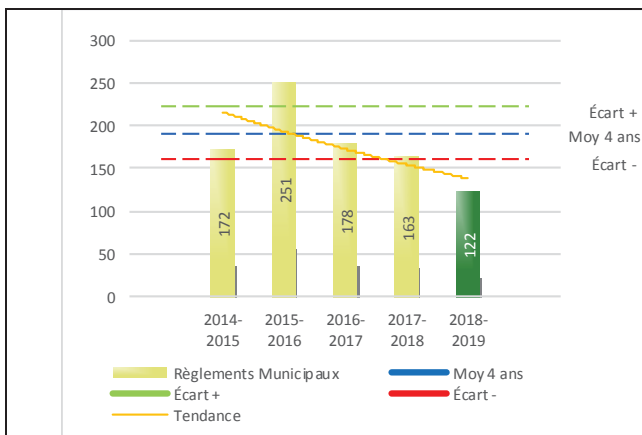
1 Les « Alarmes » du Tableau 2 font référence à des constats municipaux émis en vertu de la réglementation existante suite à des déplacements non fondés; tandis que les « Alarmes » du Tableau 3 sont des alarmes relayées par une centrale au CGA donnant lieu à un déplacement, mais pas nécessairement à un constat.

2 Types d'infractions de la circulation : endroits interdits, virages en « U », avertissement sonore, crissement des pneus, courses, et autres infractions impliquant des piétons, des animaux, des véhicules lourds, des véhicules d'urgence, etc.

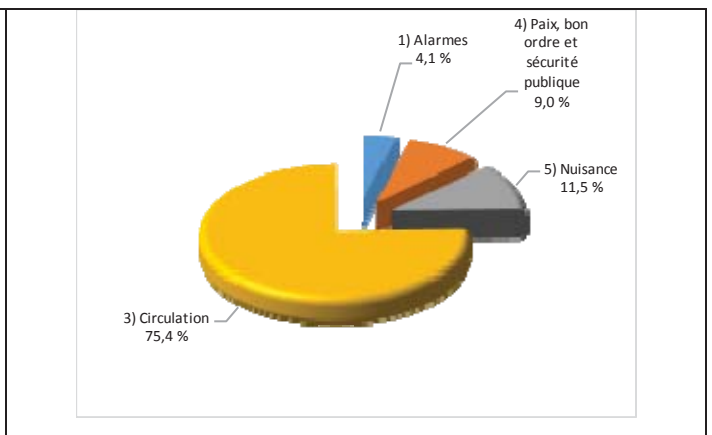
Le nombre de constats émis pour des infractions aux règlements municipaux a connu une diminution au cours de la dernière année. Les policiers ont émis un total de 122 constats.

Évolution du nombre de constats émis pour infractions aux règlements municipaux au cours des dernières années

Graphique 6 : Règlements municipaux



Graphique 7 : Catégories d'interventions



Le graphique 6 démontre que le nombre de constats municipaux émis cette année est inférieur au nombre moyen de constats émis depuis les quatre dernières années.

Les résultats de l'année courante se situent en dessous de l'écart inférieur. Les résultats accusent un recul par rapport au bilan des quatre dernières années de la MRC.

Tableau 3 Nombre de cartes d'appel sur le territoire au cours des dernières années

	2014-2015	2015-2016	2016-2017	2017-2018	2018-2019				
Priorité 1	1 976	885	782	823	821				
Priorité 2	642	1 666	1 668	1 871	1 690				
Priorité 3	349	532	570	599	592				
Total :	2 967	3 083	3 020	3 293	3 103				
Alarmes¹	Nb	%	Nb	%	Nb	%			
	337	11%	N/D	N/D	255	8%	260	8%	237

Priorité 1 : Événement requérant l'assignation immédiate d'un policier.

Priorité 2 : Événement requérant l'assignation d'un policier sur rendez-vous, avec déplacement.

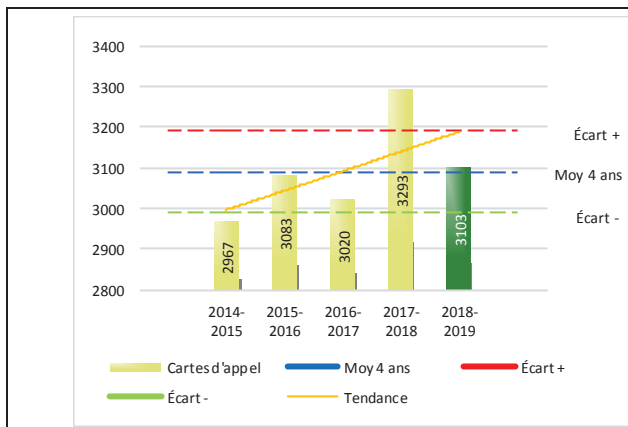
Priorité 3 : Événement requérant l'assignation d'un policier sur rendez-vous, sans déplacement.

1 Les « Alarmes » du Tableau 2 font référence à des constats municipaux émis en vertu de la réglementation existante suite à des déplacements non fondés; tandis que les « Alarmes » du Tableau 3 sont des alarmes relayées par une centrale au CGA donnant lieu à un déplacement, mais pas nécessairement à un constat.

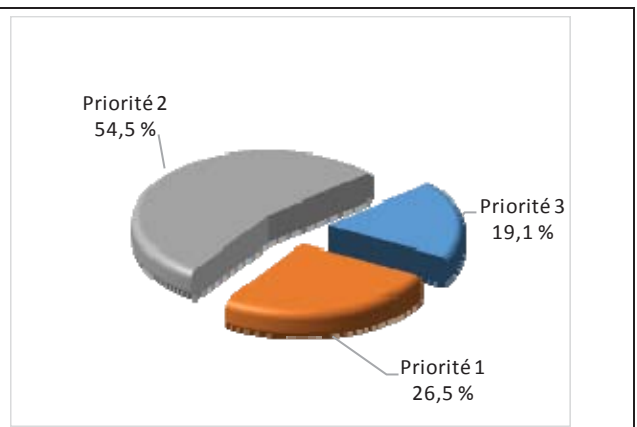
Le Tableau 3 des cartes d'appel trace le portrait des données de l'année courante par catégories. Le nombre de cartes d'appel pour les alarmes a diminué de 23 (9%) par rapport à l'année précédente.

Évolution du nombre de cartes d'appel au cours des dernières années

Graphique 8 : Nombre de cartes d'appel



Graphique 9 : Types de priorité de cartes d'appel



Le graphique 8 illustre la fluctuation du nombre total de cartes d'appel au cours des cinq dernières années. On constate que le nombre de cartes d'appel enregistré pour cette période se situe légèrement au-dessus de la moyenne. Cependant, cet écart demeure dans la zone d'écart moyen.

Le graphique 9 indique que les cartes d'appel de priorité 2 sont les plus nombreuses à être enregistrées pour cette année.

De plus, il est important de souligner le nombre d'appels et de dossiers traités par le Centre de réponse aux citoyens (CRC). Le CRC vise à offrir une alternative pour le citoyen qui communique avec la Sûreté via un centre de gestion des appels (CGA), et ce, pour les appels et/ou dossiers ne requérant pas de déplacement policier. Pour l'année 2018-2019, les policiers assignés au CRC ont répondu à 64 appels et ouvert 54 dossiers pour la MRC des Sources.

³ La Sûreté du Québec a récemment modernisé ses centres de gestion des appels, notamment en remplaçant le système utilisé par les préposés aux télécommunications par un nouveau système de répartition assistée par ordinateur (SRAO). Ce changement entraîne une variation dans les types de priorité d'appel à compter de l'année 2015-2016.

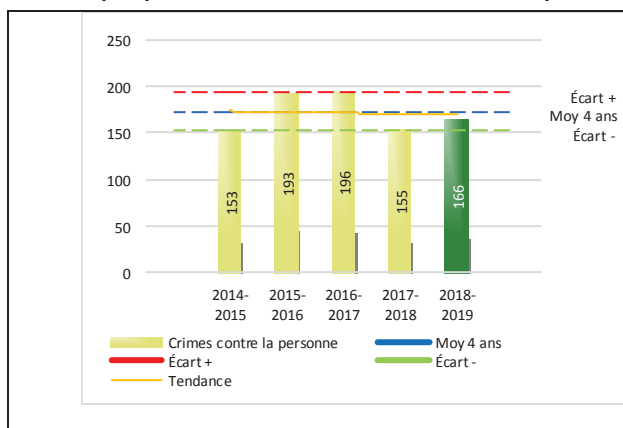
Tableau 4 Nombre de crimes contre la personne sur le territoire au cours des dernières années

1000- Crimes contre la personne ¹		2014-2015	2015-2016	2016-2017	2017-2018	2018-2019
	Infractions entraînant la mort	0	1	0	0	0
	Agressions sexuelles	13	9	21	22	28
	Voies de fait	81	94	81	75	71
	Vols qualifiés	3	4	1	0	3
	Autres crimes contre la personne ²	56	85	93	58	64
	Crimes contre la personne :	153	193	196	155	166

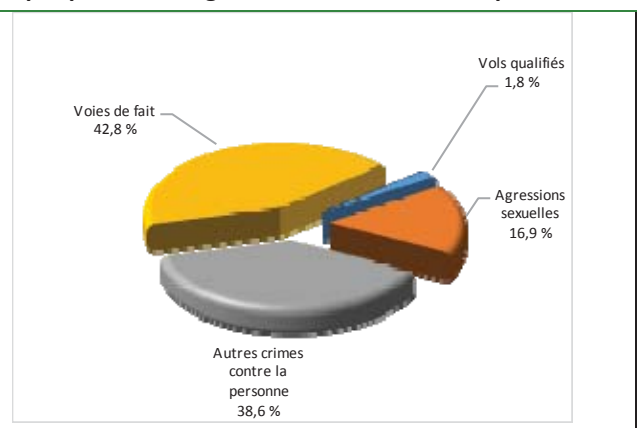
1. La section « Crimes contre la personne » présente le nombre de victimes d'actes criminels. Les sections suivantes présentent le nombre de dossiers opérationnels.
2. À titre informatif, les « Autres crimes contre la personne » incluent les cas d'enlèvement, de séquestration, d'extorsion, de profération de menaces, d'intimidation, etc.

Évolution du nombre de crimes contre la personne au cours des dernières années

Graphique 10 : Nombre de crimes contre la personne



Graphique 11 : Catégories de crimes contre la personne



Le graphique 10 présente le nombre de crimes contre la personne au cours des cinq dernières années. On constate que la donnée de cette année se situe en dessous de la moyenne.

Les résultats de l'année courante se situent dans la zone d'écart moyen. Les résultats demeurent statistiquement dans la moyenne par rapport au bilan des quatre dernières années de la MRC.

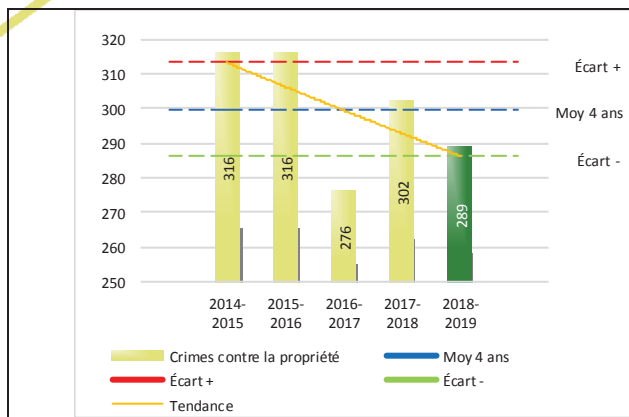
Le graphique 11 spécifie le nombre d'événements pour chacune des catégories des crimes contre la personne. On remarque alors que les voies de fait sont le type de crimes le plus fréquent pour cette année. Toutefois, il est à noter que pour ce type de crime, nous présentons un taux de solution élevé, soit 89% des dossiers résolus.

Tableau 5 Nombre de crimes contre la propriété sur le territoire au cours des dernières années

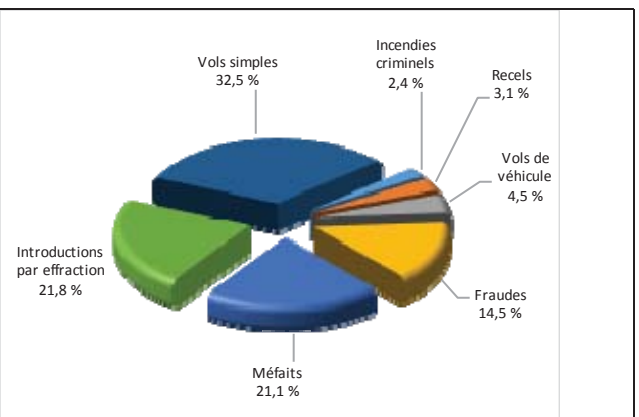
2000- Crimes contre la propriété		2014-2015	2015-2016	2016-2017	2017-2018	2018-2019
	Incendies criminels	3	1	6	4	7
	Introductions par effraction	131	80	46	81	63
	Vols simples	75	98	95	77	94
	Vols de véhicule	27	31	24	31	13
	Recels	11	10	10	9	9
	Fraudes	21	19	35	19	42
	Méfais	48	77	60	81	61
	Crimes contre la propriété :	316	316	276	302	289

Évolution du nombre de crimes contre la propriété au cours des dernières années

Graphique 12 : Nombre de crimes contre la propriété



Graphique 13 : Catégories de crimes contre la propriété



Le graphique 12 présente les crimes contre la propriété des cinq dernières années. On constate que la donnée de cette année se situe en dessous de la moyenne.

Les résultats de l'année courante se situent dans la zone d'écart moyen. Les résultats demeurent statistiquement dans la moyenne par rapport au bilan des quatre dernières années de la MRC.

Le graphique 13 indique le nombre d'événements pour chacune des catégories de crimes contre la propriété. On remarque alors que les vols simples sont le type de crimes le plus fréquent au cours de l'année.

Tableau 6 Autre criminalité et interventions sur le territoire au cours des dernières années

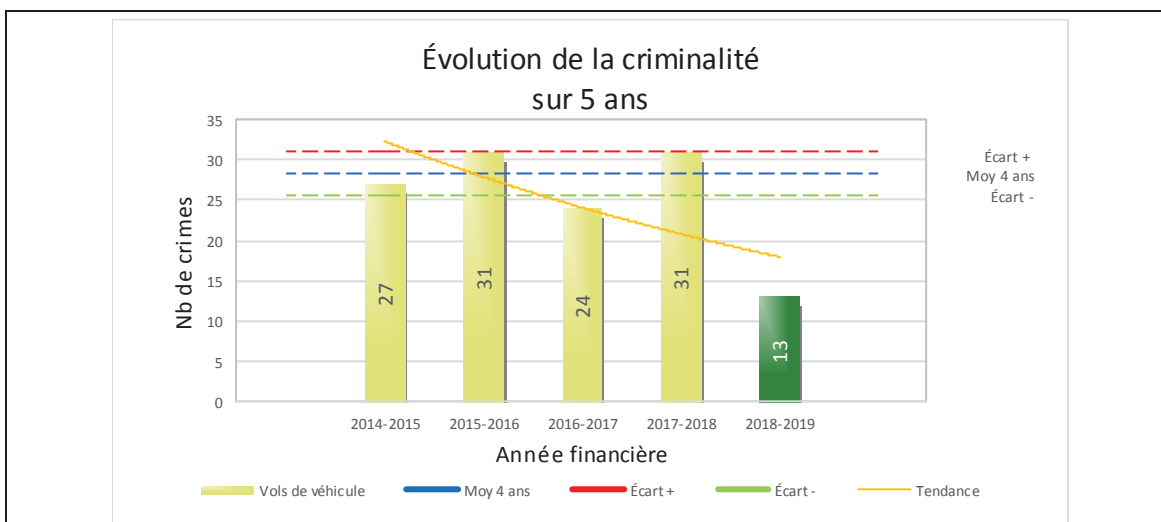
	2014-2015	2015-2016	2016-2017	2017-2018	2018-2019
Autres criminalités					
3000- Autres infractions au Code criminel ¹	41	50	41	53	48
4000 5000 - Loi régl. drogues et stupéfiants	49	36	39	34	30
6000- Infractions aux autres lois fédérales	1	0	0	0	0
7000- Infractions aux lois provinciales	18	16	15	8	9
Autres criminalités :	109	102	95	95	87
Activités policières					
A- Assistanes	23	27	31	17	29
B- Permis	7	1	5	3	4
E- Enquêtes	114	111	162	139	158
F- Événements relatifs à la RACJ ²	39	24	29	10	14
P- Objets perdus ou trouvés	10	17	13	21	22
R- Interventions policières ³	286	279	268	291	282
V- Véhicules retrouvés ou remisés	17	18	21	16	8
X- Interpellation, observation et autre	46	29	24	31	35
Activités :	542	506	553	528	552
Total criminalité et activités :	1 120	1 117	1 120	1 080	1 094

1 La catégorie « Autres infractions au Code criminel » comprend différentes infractions telles : utilisation de monnaie contrefaite, avoir troublé la paix, évasion d'une garde légale, action indécente, production et distribution de pornographie juvénile, voyeurisme, leurre au moyen d'un ordinateur, appel téléphonique indécent, menace, incitation publique à la haine, etc.

2 La Régie des alcools, des courses et des jeux.

3 La catégorie « Interventions policières » comprend notamment les cas suivants : plainte de bruit, chicane de famille, service d'ordre, escorte de véhicule, affaire civile, transfert de détenu et de personne en crise, assistance au public, prise d'empreintes digitales, personne en détresse, etc.

GRAPHIQUE 14 : VOLS DE VÉHICULES AU COURS DES DERNIÈRES ANNÉES



Le graphique 14 démontre que le nombre de vols de véhicules de cette année est inférieur au nombre moyen depuis les quatre dernières années.

Ce type de crime présente une amélioration statistiquement significative par rapport aux années antérieures.

INTERVENTIONS EN MILIEU SCOLAIRE

Cette section présente les différentes interventions réalisées en milieu scolaire. Elles doivent donc être distinctes des informations insérées dans la section « Prévention » au début du rapport annuel.

	Année courante
Nombre de dossiers d'enquête relatifs au PIMS	15
Nombre de dossiers d'enquête en collaboration	1
Total dossiers :	16
Nombre d'établissements où une intervention a eu lieu	10
Nombre d'élèves rencontrés	3339
Nombre d'établissements visés (année)	10

INTERVENTIONS PAR DES UNITÉS DE SOUTIEN ET MESURES D'URGENCE

Cette section présente les interventions réalisées sur le territoire de la MRC par des unités de soutien régionales ou de mesures d'urgence au cours de l'année. Voici les détails de ces interventions.

Type de support	Nb missions	Nb personnes	Nb heures
Maître-chien	4	4	16,5

- En collaboration avec le Bureau de coordination et du soutien opérationnel (BCSO) du district Sud, les patrouilleurs de soutien MRC ont été assignés à 47 opérations en sécurité routière. Lors des activités, ils ont intercepté 108 véhicules en plus d'émettre 68 constats. De plus, ils ont été présents plus de 89 heures sur le territoire de la MRC. À noter que le nombre de constats et avertissements sont inclus dans le nombre total présenté au tableau 1.
- Au cours de l'année, 8 activités de patrouille en quad par l'équipe récréotouristique du CSMRC furent réalisées; 47 quads furent interceptés, 5 constats et 2 avertissements furent émis.
- Au cours de l'année, 6 activités de patrouille en motoneige par l'équipe récréotouristique du CSMRC furent réalisées; 52 motoneiges et 3 autres véhicules hors routes furent interceptés, 2 constats et 5 avertissements furent émis.
- Au cours de l'année, 4 activités de patrouille nautique par l'équipe récréotouristique du CSMRC furent réalisées; 45 embarcations furent interceptées, 3 embarcations furent expulsées, 5 constats et 26 avertissements furent émis.

ACTIVITÉS DIGNES D'INTÉRÊT ET ÉVÉNEMENTS MAJEURS

Voici les activités dignes d'intérêt et les événements majeurs ayant eu lieu au cours de l'année et qui n'ont pas été mentionnés dans les sections précédentes.

- Mi-juin à mi-octobre : Projet de prévention de la route 257 entre Ham-Sud et Weedon relié à la sécurité routière. Une attention était portée spécifiquement aux motocyclettes. Des panneaux de message préventif furent affichés et des feuillets d'informations furent distribués. 25 opérations et 1 barrage de prévention furent réalisés, 26 véhicules furent vérifiés, 7 motocyclettes furent vérifiées et 14 constats furent émis. Une diminution du nombre de collisions a été observée. Collaboration du Ministère des Transports du Québec.
- 2018-10 : Intervention menant à l'arrestation d'un individu concernant plusieurs dossiers de vols.
- 2018-12 : Opération alcool/drogue en collaboration avec le poste de la MRC d'Arthabaska. 115 véhicules furent interceptés.
- 2019-03 : Suite à de l'information reçue du public, une intervention menant à l'arrestation d'un individu à Asbestos concernant plusieurs dossiers de vols et d'introductions par effraction.