

RAPPORT ANNUEL D'ACTIVITÉS

POSTE DE LA MRC DU GRANIT
DE LA SÛRETÉ DU QUÉBEC

DU 1^{ER} AVRIL 2018 AU 31 MARS 2019



MOT DU RESPONSABLE DE POSTE



C'est avec plaisir que je vous présente le rapport annuel d'activités du poste de la MRC du Granit de la Sûreté du Québec pour l'année financière 2018-2019. Conformément à nos engagements ainsi qu'aux priorités dégagées par le CSP, le déploiement de nos actions se poursuit sur l'ensemble du territoire couvert.

On y retrouve notamment les activités réalisées en lien avec les priorités locales, les statistiques reliées à la sécurité routière, aux règlements municipaux, aux événements criminels et au traitement des cartes d'appel.

Ce rapport et ses résultats vous permettront d'assurer le suivi de la performance des services de la Sûreté du Québec.

Je tiens également à remercier mes prédécesseurs, soit le sergent Michel Giroux qui a agi à titre de responsable de poste et le sergent Marc Vachon qui a agi à titre de responsable de poste par intérim.

Sergent Maxime Gladu, responsable de poste de la MRC du Granit

PRIORITÉS LOCALES²

Voici les priorités locales identifiées par le CSP pour l'année 2018-2019 et le bilan des activités réalisées.

Priorité : Prévenir et combattre efficacement la prolifération de la culture et le trafic de stupéfiants

DESCRIPTION DES ACTIVITÉS	COMMENTAIRES	NB ACTIVITÉS
Perquisitions	Tout au long de l'année, différents dossiers d'enquête reliés aux stupéfiants ont été ouverts. 12 perquisitions ayant eu lieu au cours de l'année.	12
Cisaille	Des opérations <i>Cisaille</i> ont eu lieu au cours de l'année. Il s'agit d'interventions visant à freiner l'expansion de la production et du trafic de cannabis au Québec. Il y a eu l'éradication de plants de cannabis dans les secteurs de Saint-Robert-Bellarmin, Lac-Mégantic et Notre-Dame-des-Bois.	4


Priorité : Réaliser des opérations de surveillance en regard des véhicules récréotouristiques (quads, motoneiges, bateaux.)

DESCRIPTION DES ACTIVITÉS	COMMENTAIRES	NB ACTIVITÉS
Patrouille nautique	Au cours de l'année, 19 activités de patrouille nautique par l'équipe récréotouristique du CSMRC furent réalisées; 250 embarcations furent interceptées, 3 embarcations furent expulsées, 14 constats et 154 avertissements furent émis.	19
Patrouille sentiers de quad	Au cours de l'année, 12 activités furent réalisées; 35 quads et 1 autre véhicule hors route furent interceptés, 1 constat et 2 avertissements furent émis.	12
Patrouille sentiers de motoneige	Au cours de l'année, 25 activités furent réalisées; 140 motoneiges et 5 autres véhicules hors route furent interceptés, 2 constats et 14 avertissements furent émis.	25

Priorité : Réaliser des opérations de sécurité routière en secteur à risque afin de diminuer les collisions avec blessés et mortelles. Incluant les zones urbaines et semi-urbaines

DESCRIPTION DES ACTIVITÉS	COMMENTAIRES	NB ACTIVITÉS
Opérations – sécurité routière	Tout au long de l'année, plusieurs opérations ont eu lieu menant à l'émission de constats d'infraction; notamment pour excès de vitesse, pour l'utilisation du cellulaire au volant et pour le non-port de la ceinture de sécurité. Il s'agit de nos trois principales cibles.	4118
Opérations – alcool/drogue	Tout au long de l'année, plusieurs opérations ont eu lieu.	442

² Les moyens de sensibilisation des membres ayant pris fin, les alimentations des activités policières ont repris leur cours normal au mois de septembre 2017. Bien que, lors des moyens de sensibilisation, les activités policières aient été réalisées sur le terrain et colligées par une méthode alternative, la comparaison des statistiques de poste avec les rapports annuels des années 2016-2017 et 2017-2018 doit être faite avec prudence.



Priorité : Mettre en place et tenir des stratégies de communication pour sensibiliser les différentes clientèles contre les crimes et fraudes contre la personne, de nature informatique (cybercriminalité) ou autre, et ce, dans une vision globale des réalités de notre MRC

DESCRIPTION DES ACTIVITÉS	COMMENTAIRES	NB ACTIVITÉS
Ainé	Tout au long de l'année, 4 conférences auprès de plus de 75 participants ont été données.	4
Adulte	Tout au long de l'année, 5 conférences auprès de 106 participants ont été données.	5
Communiqué	Au cours de l'année, trois communiqués ont été transmis, soit le premier en novembre concernant le rançongiciel, le second en février concernant l'hameçonnage et le dernier en février concernant la fraude.	3
Jeunesse	Conférence auprès de 50 élèves a été donnée.	1
Feuillelet d'information	Lors du mois de mars, des livrets <i>La fraude en 3D</i> ont été distribués, entre autres, dans les commerces et les institutions financières. Il s'agit d'un outil de sensibilisation à différents stratagèmes de fraude et de conseils de prévention.	1

DEMANDES PONCTUELLES DES ÉLUS ET DES CITOYENS

Voici les demandes ponctuelles des élus et des citoyens qui ont été adressées à la Sûreté au cours de la dernière année.

DESCRIPTION DES DEMANDES (ACTION* V, T, C)	COMMENTAIRES	Nb REQUÊTES
Arrêt	C Avenue Domaine, Courcelles	1
Circulation de camion	C Secteur Stornoway	1
Règlementation municipale	C Rue Villeneuve, Lac-Mégantic Rue Garnier, Lac-Mégantic	2
Sécurité routière	C Rue Principale, Piopolis Rue Agnès, Lac-Mégantic	2

*LÉGENDE

(V) En validation : Requêtes reçues et en période d'évaluation afin de confirmer si elles sont fondées ou non et si elles nécessitent des interventions spécifiques.

(T) En traitement : Requêtes validées et fondées pour lesquelles des activités sont effectuées afin de régler la problématique visée (ex. : patrouilles, surveillances, radar, etc.).

(C) Clos : Requêtes qui sont résolues à la suite des activités effectuées ou qui sont non fondées.

PRÉVENTION

Toujours en réponse aux besoins et aux réalités locales, les postes de la Sûreté tiennent des activités de prévention dans l'ensemble des municipalités qu'ils desservent, c'est-à-dire des mesures proactives et non pénales, qui ont pour but spécifique de réduire la criminalité en agissant sur les facteurs qui la déterminent, sur les circonstances et l'environnement dans lesquels sont commis les délits. La grande majorité des activités de prévention se tiennent au quotidien, dans le cadre des interventions de l'ensemble des patrouilleurs. Voici les principales activités de prévention réalisées au cours de la dernière année :

Activités de prévention réalisées au cours de l'année

DESCRIPTION DES ACTIVITÉS	COMMENTAIRES	Nb ACTIVITÉS
Alcool/drogue au volant	Tout au long de l'année, 10 activités de prévention auprès d'intervenants et de 358 élèves ont été effectuées.	10
Communiqué	Au cours de l'année, trois communiqués ont été transmis, soit le premier concernant la sécurité à bicyclette, le second concernant la sécurité pour les motocyclistes et le dernier concernant la prévention reliée à la période hivernale.	3
Programme <i>Plan de réponse pour des établissements sécuritaires</i> (PRÉS)	Tout au long de l'année, 11 activités ont été effectuées dans le cadre du Programme <i>Plan de réponse pour des établissements sécuritaires</i> (PRÉS); impliquant de plus de 1380 élèves.	11
Sécurité	Distribution de dépliants concernant les distractions au volant; Journée sur la sécurité M'as-tu vu ? : Marche à Lac-Mégantic et 6 conférences auprès de 250 élèves concernant la sécurité reliée à l'autobus.	2
Drogue	Conférence auprès de 20 enseignants concernant la Loi sur le cannabis et présentation d'outils pour un protocole d'intervention pour faire face aux élèves sous l'influence de drogue.	1
Cybercriminalité	Voir section «Priorité : Mettre en place et tenir des stratégies de communication pour sensibiliser les différentes clientèles contre les crimes et fraudes contre la personne, de nature informatique (cybercriminalité) ou autre, et ce, dans une vision globale des réalités de notre MRC»	14

La Sûreté du Québec s'est formellement engagée dans une approche professionnelle de type communautaire. Cette philosophie de travail comprend les cinq grands principes suivants :

- La présence familière;
- La qualité du service aux citoyens;
- Le partenariat avec la population;
- La consultation de la clientèle;
- La résolution de problèmes.

Cette section présente les principales activités réalisées par l'approche de police de proximité.

Présence familière et parrainage

À la Sûreté du Québec, la présence familière s'exprime par le programme de parrainage des municipalités.

Voici les principales activités de parrainage (rencontres et échanges avec les acteurs-clés) réalisées par nos membres cette année. Ces activités sont en lien avec les priorités locales identifiées par le CSP.

DESCRIPTION DES ACTIVITÉS	COMMENTAIRES	NB ACTIVITÉS
Rencontres de parrainage	Maires, directeurs généraux et conseillers municipaux furent rencontrés.	277

Activités communautaires réalisées au cours de l'année

Cette section présente les activités communautaires dans lesquelles les membres du poste se sont impliqués au cours de la dernière année.

DESCRIPTION ET COMMENTAIRES
Tout au long de l'année, 7 conférences auprès de plus 330 enfants concernant le métier policier.
2018-04-14 : Présence au déjeuner des élus.
2018-06-03 : Escorte policière lors du Tour du Lac à vélo, Lac-Mégantic.
2018-06-04 : Patrouille policière au Triathlon des enfants, Lac-Mégantic.
2018-06: 2 policiers d'un jour, Lac-Mégantic.
2018-06-10 : Patrouille policière Bolide en ville, Lac-Mégantic.
2018-06-23 et 2018-06-24 : Patrouille policière lors des festivités de la Fête nationale.
2018-06-25 : Patrouille policière au Triathlon du Grand Défi Pierre Lavoie, Nantes.
2018-06-30 et 2018-07-01 : Patrouille policière lors des festivités de la fête du Canada.
2018-07-06 : Participation Espace-Mémoire, Lac-Mégantic.
2018-07-11 : Participation des policiers à la fête de la famille, Lac-Mégantic.
2018-07-21 : Patrouille policière lors de la randonnée de moto pour la VIGILE, Lac-Mégantic.
2018-07 : Patrouille policière au Poker Run.
2018-07 : Patrouille policière au CANADA MAN/WOMAN.
2018-08-10 au 2018-08-12 : Patrouille policière à la Traversée internationale Fête du lac – Mégantic, Lac-Mégantic.
2018-08-18 : Patrouille policière à la Fête de la famille, Lambton.
2018-08-19 : Patrouille policière lors du Pique-nique familial, Stratford.
2018-08-25 : Patrouille policière à la Fête de la famille, Saint-Sébastien.
2018-09-23 : Patrouille policière au Granfondo, Lac-Mégantic.
2018-09-30 : Visite du poste en collaboration avec la maison de la famille.
2018-10-14 : Patrouille policière lors du Demi-Marathon, Lac-Mégantic.



2018-10-31 : Patrouille policière aux endroits stratégiques dans diverses municipalités lors de la fête de l'Halloween.

2018-11-11 : Patrouille policière lors de la marche pour le jour du Souvenir à la Légion canadienne, Lac-Mégantic.
--

2019-01-09 : Comité toxicomanie à la Polyvalente Montignac, Lac-Mégantic.

2019-01 : Patrouille policière lors du Carnaval Ti-Cube, Lambton.

2019-02-07 : Conférence sur la persévérance à l'ensemble des élèves de l'École de Saint-Romain.

2019-02-28 : Policière d'un jour, Lac-Mégantic.

2019-02 : Patrouille policière lors du Carnaval Mégantuque, Lac-Mégantic.

2019-03 : Participation du responsable de poste à l'atelier de consultation organisé par la ville de Lac-Mégantic et CDG du Granit concernant la santé, le bien-être et la sécurité.
--

STATISTIQUES OPÉRATIONNELLES

Cette section est consacrée aux statistiques de :

- Sécurité des réseaux de transport
- Règlements municipaux
- Cartes d'appel
- Criminalité

Les résultats qui vous sont présentés dans cette section vous permettront tout particulièrement d'apprécier la performance de la Sûreté au cours de la dernière année.

Afin de mettre en perspective ces données et d'en analyser l'évolution, vous pourrez également les comparer avec les données des quatre dernières années.

De plus, afin d'en faciliter l'analyse, ces données vous sont présentées à l'aide de deux types de graphiques.

Chacun des graphiques de type « *histogramme* » indique les résultats pour les cinq dernières années. Une ligne trace la moyenne des quatre dernières années.

Ces graphiques permettent aussi de situer les résultats de la dernière année par rapport à la **zone d'écart moyen**. L'écart moyen est calculé à partir de la moyenne des différences entre les données de chacune des années par rapport à la moyenne des quatre dernières années. Visuellement, il s'agit de la zone comprise entre les lignes « écart + » et « écart - ». Les résultats qui s'écartent de cette zone méritent une attention particulière du CSP.

Des graphiques circulaires, ou de type « *pointe de tarte* », accompagnent également des histogrammes afin d'illustrer plus précisément la répartition des catégories d'événements plus préoccupants.

Notez que les données de cette section concernent l'ensemble du territoire couvert par les effectifs du poste de la MRC du Granit. Les résultats pour chacune des municipalités vous sont présentés en annexes.

Un écart aux données présentées dans les rapports annuels précédents peut être attribuable à la modification du statut ou à l'évolution d'un dossier après la production du rapport annuel.

À surveiller : Depuis le mois de juin 2017, certains postes MRC ont été convertis en postes mixtes et gèrent désormais aussi le travail fait sur les autoroutes. Ce changement a pour conséquence d'ajouter les statistiques autoroutières à même celles de la MRC et donc d'affecter possiblement à la hausse les données statistiques (par exemple les constats provinciaux, les collisions, la criminalité et les cartes d'appel). Les données n'étant pas dissociables pour le moment, cette mise en garde sera valide jusqu'à ce qu'une solution soit trouvée.

Statistiques extraites du Tableau de bord le : 2019-05-13

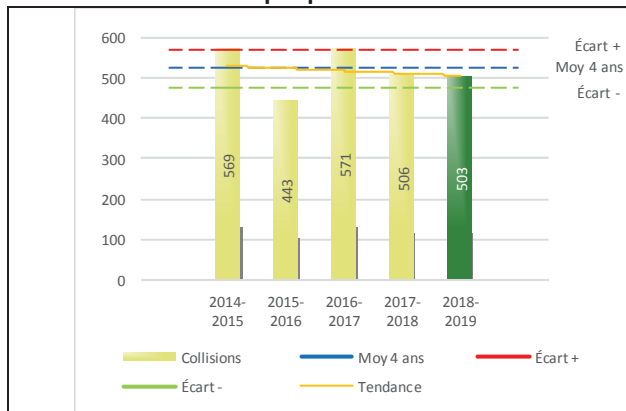
Tableau 1 Nombre de collisions et d'interventions couvertes sur le territoire au cours des dernières années

		2014-2015	2015-2016	2016-2017	2017-2018	2018-2019
Collisions						
	Collisions mortelles	3	5	1	2	0
	Collisions avec blessés graves ¹	3	3	3	3	3
	Collisions avec blessés légers	97	72	86	67	68
	Autres collisions avec blessés ²	3	1	1	7	4
	Collisions matérielles	463	362	480	427	428
	Sous-total :	569	443	571	506	503
Interventions						
	Avertissements nautiques	81	91	25	34	70
	Capacités affaiblies	49	43	60	51	36
	Autres crimes ³	66	63	90	80	91
	Constats provinciaux	1 200	148	202	851	857
	Constats municipaux	1 641	2 320	2 007	1 529	1 383
	AVVR ⁴	58	43	14	32	79
	Avertissements	2 203	1 627	1 611	2 230	1 827
	Sous-total :	5 298	4 335	4 009	4 807	4 343

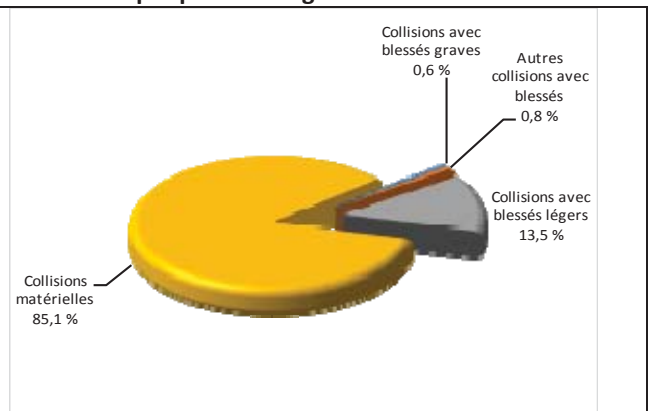
- 1 Pour les collisions avec blessés, la distinction entre « graves » et « légers » a débuté en janvier 2014.
- 2 La catégorie « Autres collisions avec blessés » comprend les cas survenus hors des chemins publics.
- 3 La catégorie « Autres crimes » comprend les cas de conduite dangereuse, de poursuite, de délit de fuite, de conduite de véhicule routier pendant une interdiction (de conduire).
- 4 Avis de vérification d'un véhicule routier.

Évolution du nombre de collisions au cours des dernières années

Graphique 1 : Collisions



Graphique 2 : Catégories de collisions

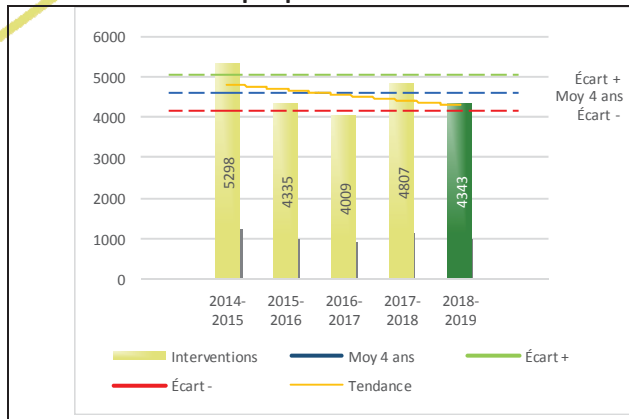


Collisions

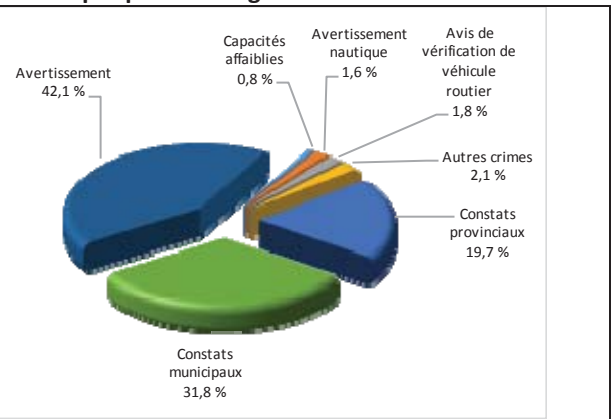
Le graphique 1 permet de constater une tendance à la baisse du bilan routier au cours des cinq dernières années. Le total des collisions de l'année courante, qui est de 503 se situe dans la zone d'écart moyen. Le bilan des collisions de l'année courante est statistiquement stable par rapport aux années antérieures. Il est important de mentionner que le nombre de collisions mortelles et avec blessés de l'année courant, qui est de 75, se situe sous la moyenne des quatre dernières années.

Évolution du nombre d'interventions au cours des dernières années

Graphique 3 : Interventions



Graphique 4 : Catégories d'interventions

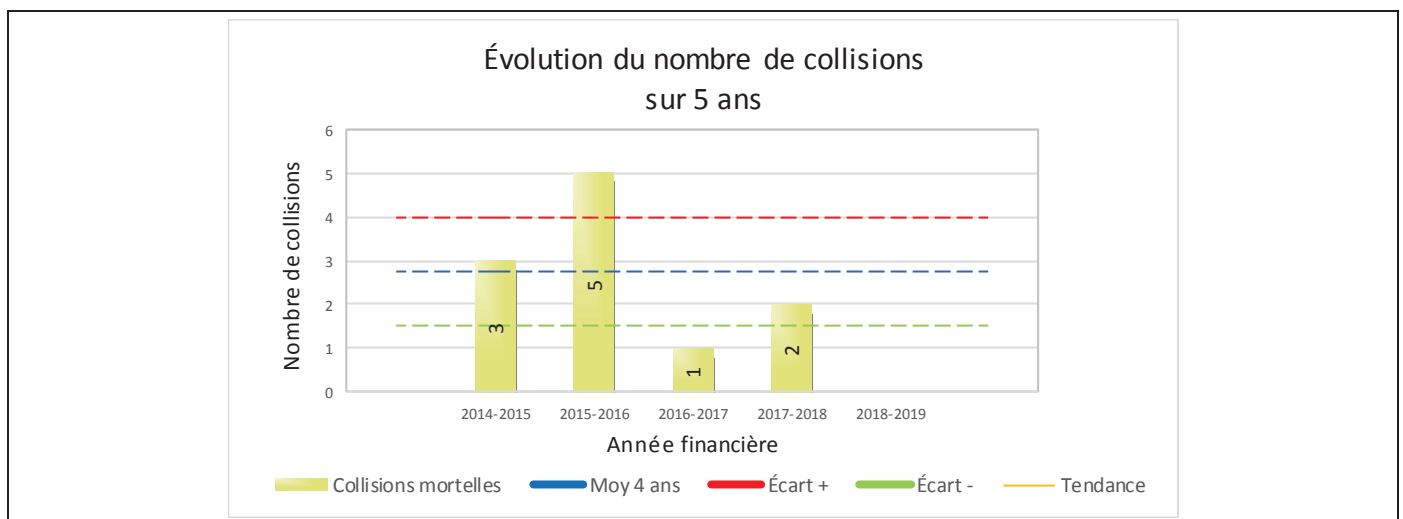


Interventions

Le graphique 3 présente une stagnation du nombre d'interventions réalisées au cours de l'année courante par rapport aux années précédentes. Les résultats de l'année courante se situent dans la zone d'écart moyen ce qui signifie que les résultats demeurent statistiquement dans la moyenne par rapport au bilan des quatre dernières années de la MRC.

Une variation importante se situe au niveau des avertissements nautiques qui affichent une augmentation de 36 (106%) interventions par rapport à l'année précédente.

Graphique 5 : Collisions mortelles au cours des dernières années



Le graphique 5 présente l'évolution des collisions mortelles. Une diminution de 2 par rapport à l'année dernière est constatée pour l'année en cours, soit aucune collision mortelle pour l'année courante.

Règlements municipaux

Tableau 2 Nombre de constats émis pour infractions aux règlements municipaux sur le territoire au cours des dernières années

Domaine	2014-2015	2015-2016	2016-2017	2017-2018	2018-2019
1) Alarmes ¹	3	3	3	1	1
2) Vente	0	0	1	0	1
3) Circulation ²	159	88	100	76	59
4) Paix, bon ordre et sécurité publique	33	42	12	19	23
5) Nuisance	6	4	12	11	13
Total :	201	137	128	107	97

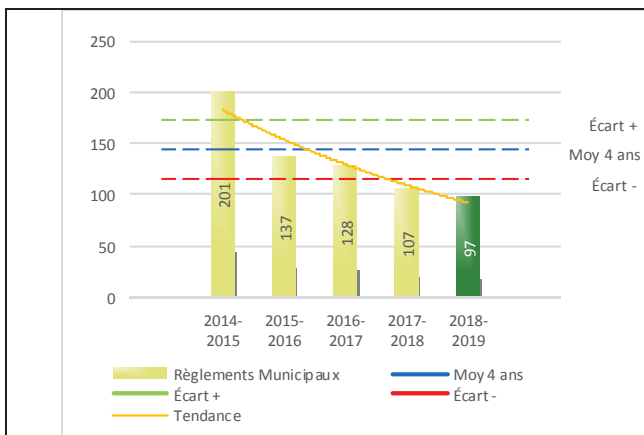
1 Les « Alarmes » du Tableau 2 font référence à des constats municipaux émis en vertu de la réglementation existante suite à des déplacements non fondés; tandis que les « Alarmes » du Tableau 3 sont des alarmes relayées par une centrale au CGA donnant lieu à un déplacement, mais pas nécessairement à un constat.

2 Types d'infractions de la circulation : endroits interdits, virages en « U », avertissement sonore, crissement des pneus, courses, et autres infractions impliquant des piétons, des animaux, des véhicules lourds, des véhicules d'urgence, etc.

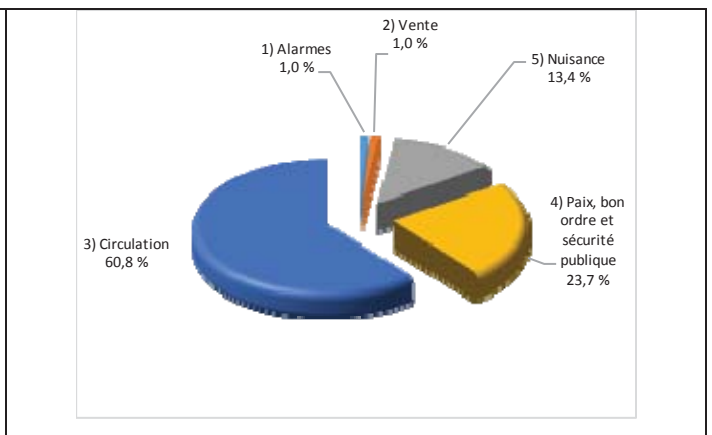
Le nombre de constats émis pour des infractions aux règlements municipaux a connu une diminution au cours de la dernière année. Les policiers ont émis un total de 97 constats.

Évolution du nombre de constats émis pour infractions aux règlements municipaux au cours des dernières années

Graphique 6 : Règlements municipaux



Graphique 7 : Catégories d'interventions



Le graphique 6 démontre que le nombre de constats municipaux émis cette année est inférieur au nombre moyen de constats émis depuis les quatre dernières années.

Les résultats de l'année courante se situent en dessous de l'écart inférieur. Les résultats accusent un recul par rapport au bilan des quatre dernières années de la MRC.

Tableau 3 Nombre de cartes d'appel sur le territoire au cours des dernières années

	2014-2015	2015-2016	2016-2017	2017-2018	2018-2019					
Priorité 1	1 986	791	1 017	1 006	986					
Priorité 2	788	776	1 774	1 677	1 619					
Priorité 3	265	211	494	483	504					
Total :	3 039	1 778	3 285	3 166	3 109					
Alarmes¹	Nb	%	Nb	%	Nb	%	Nb	%	Nb	%
	368	12%	254	14%	352	11%	367	12%	335	11%

Priorité 1 : Événement requérant l'assignation immédiate d'un policier.

Priorité 2 : Événement requérant l'assignation d'un policier sur rendez-vous, avec déplacement.

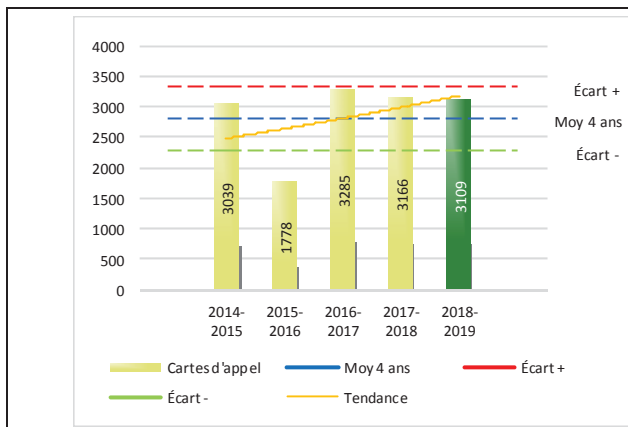
Priorité 3 : Événement requérant l'assignation d'un policier sur rendez-vous, sans déplacement.

1 Les « Alarmes » du Tableau 2 font référence à des constats municipaux émis en vertu de la réglementation existante suite à des déplacements non fondés; tandis que les « Alarmes » du Tableau 3 sont des alarmes relayées par une centrale au CGA donnant lieu à un déplacement, mais pas nécessairement à un constat.

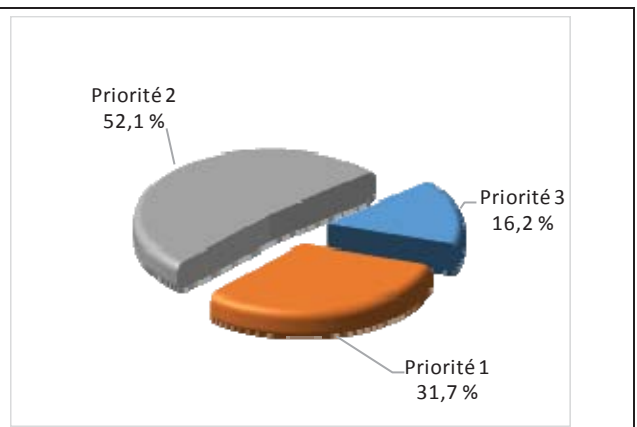
Le Tableau 3 des cartes d'appel trace le portrait des données de l'année courante par catégories. Le nombre de cartes d'appel pour les alarmes a diminué de 32 par rapport à l'année précédente.

Évolution du nombre de cartes d'appel au cours des dernières années

Graphique 8 : Nombre de cartes d'appel



Graphique 9 : Types de priorité de cartes d'appel



Le graphique 8 illustre la fluctuation du nombre total de cartes d'appel au cours des cinq dernières années. On constate que le nombre de cartes d'appel enregistré pour cette période se situe au-dessus de la moyenne. Cependant, cet écart demeure dans la zone d'écart moyen.

Le graphique 9 indique que les cartes d'appel de priorité 2 sont les plus nombreuses à être enregistrées pour cette année.

De plus, il est important de souligner le nombre d'appels et de dossiers traités par le Centre de réponse aux citoyens (CRC). Le CRC vise à offrir une alternative pour le citoyen qui communique avec la Sûreté via un centre de gestion des appels (CGA), et ce, pour les appels et/ou dossiers ne requérant pas de déplacement policier. Pour l'année 2018-2019, les policiers assignés au CRC ont répondu à 84 appels et ouvert 73 dossiers pour la MRC du Granit.

³ La Sûreté du Québec a récemment modernisé ses centres de gestion des appels, notamment en remplaçant le système utilisé par les préposés aux télécommunications par un nouveau système de répartition assistée par ordinateur (SRAO). Ce changement entraîne une variation dans les types de priorité d'appel à compter de l'année 2015-2016.

Tableau 4 Nombre de crimes contre la personne sur le territoire au cours des dernières années

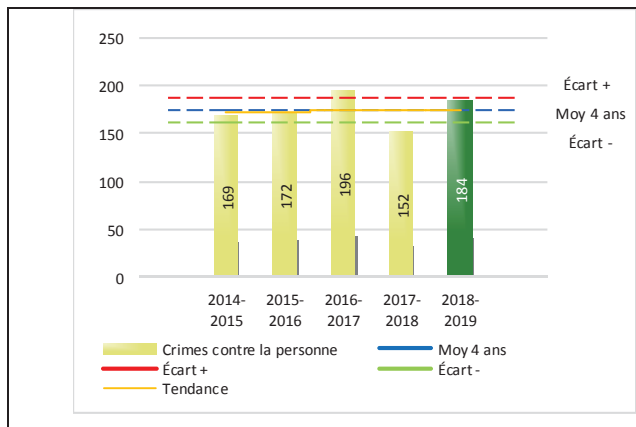
1000- Crimes contre la personne ¹		2014-2015	2015-2016	2016-2017	2017-2018	2018-2019
	Infractions entraînant la mort	0	0	0	0	1
	Agressions sexuelles	25	8	9	18	16
	Voies de fait	62	66	77	50	75
	Vols qualifiés	0	0	0	1	0
	Autres crimes contre la personne ²	82	98	110	83	92
	Crimes contre la personne :	169	172	196	152	184

1. La section « Crimes contre la personne » présente le nombre de victimes d'actes criminels. Les sections suivantes présentent le nombre de dossiers opérationnels.

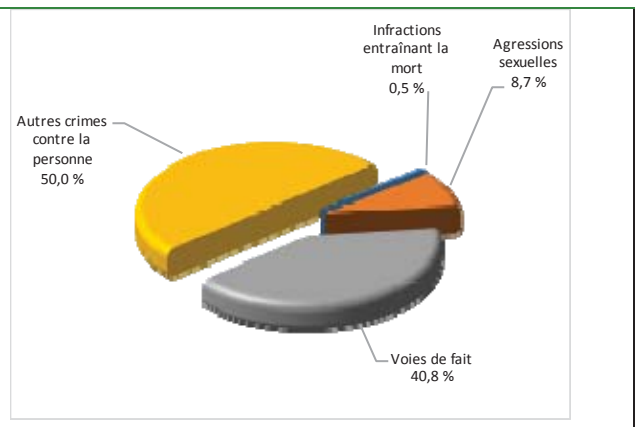
2. À titre informatif, les « Autres crimes contre la personne » incluent les cas d'enlèvement, de séquestration, d'extorsion, de profération de menaces, d'intimidation, etc.

Évolution du nombre de crimes contre la personne au cours des dernières années

Graphique 10 : Nombre de crimes contre la personne



Graphique 11 : Catégories de crimes contre la personne



Le graphique 10 présente le nombre de crimes contre la personne au cours des cinq dernières années. On constate que la donnée de cette année se situe légèrement au-dessus de la moyenne.

Les résultats de l'année courante se situent dans la zone d'écart moyen. Les résultats demeurent statistiquement dans la moyenne par rapport au bilan des quatre dernières années de la MRC.

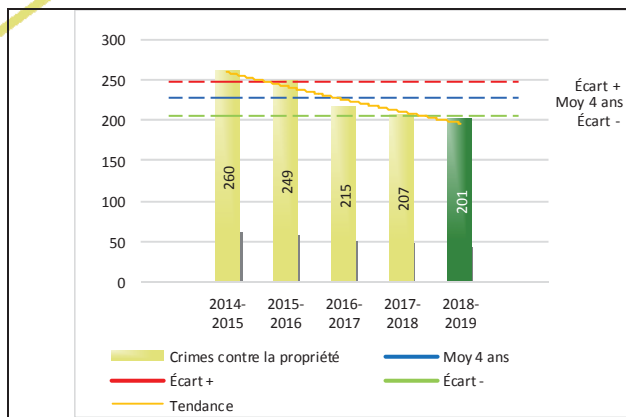
Le graphique 11 spécifie le nombre d'événements pour chacune des catégories des crimes contre la personne. On remarque alors que la catégorie des autres crimes contre la personne est le type de crimes le plus fréquent pour cette année. Toutefois, il est à prendre en considération que plus de 60% de ces crimes, sont des dossiers de profération de menaces, étant en fait un crime à gravité moindre parmi les types de crimes que comporte de cette catégorie.

Tableau 5 Nombre de crimes contre la propriété sur le territoire au cours des dernières années

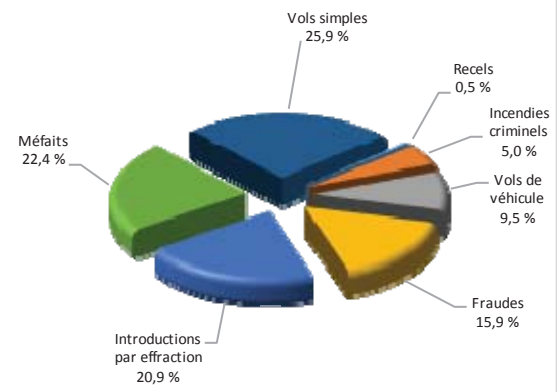
2000- Crimes contre la propriété		2014-2015	2015-2016	2016-2017	2017-2018	2018-2019
	Incendies criminels	6	7	3	5	10
	Introductions par effraction	82	63	43	54	42
	Vols simples	85	74	54	63	52
	Vols de véhicule	19	21	17	14	19
	Recels	1	2	2	0	1
	Fraudes	22	17	43	29	32
	Méfais	45	65	53	42	45
	Crimes contre la propriété :	260	249	215	207	201

Évolution du nombre de crimes contre la propriété au cours des dernières années

Graphique 12 : Nombre de crimes contre la propriété



Graphique 13 : Catégories de crimes contre la propriété



Le graphique 12 présente les crimes contre la propriété des cinq dernières années.

Les résultats de l'année courante se situent en dessous de l'écart inférieur. Les résultats présentent une amélioration statistiquement significative par rapport au bilan des quatre dernières années de la MRC.

Le graphique 13 indique le nombre d'événements pour chacune des catégories de crimes contre la propriété. On remarque alors que les vols simples sont le type de crimes le plus fréquent au cours de l'année. Le nombre de dossiers de vols simples cette année est inférieur au nombre moyen depuis les quatre dernières années.

Tableau 6 Autre criminalité et interventions sur le territoire au cours des dernières années

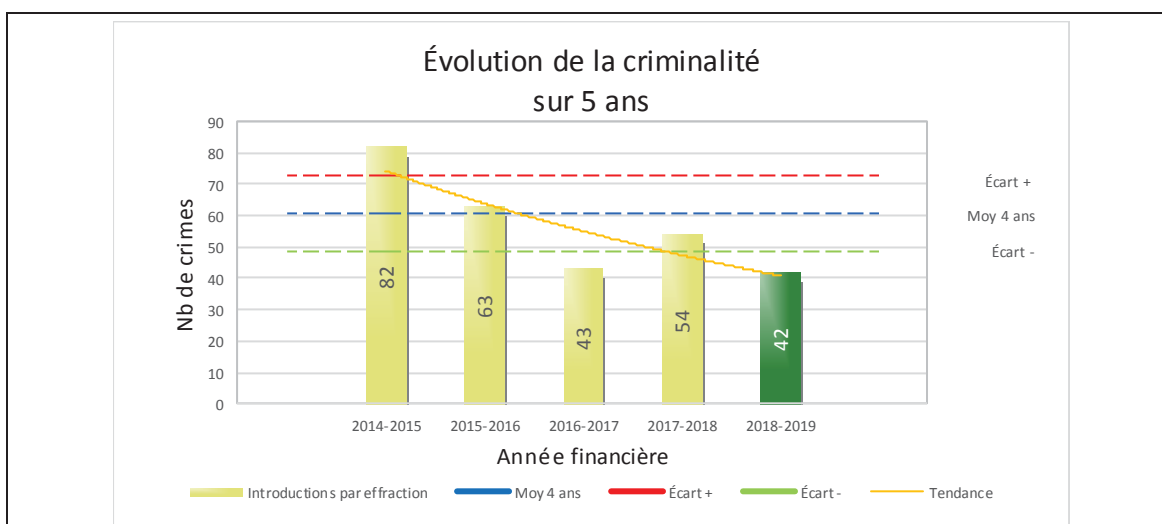
	2014-2015	2015-2016	2016-2017	2017-2018	2018-2019
Autres criminalités					
3000- Autres infractions au Code criminel ¹	57	84	62	68	82
4000 5000 - Loi régl. drogues et stupéfiants	30	36	41	48	20
6000- Infractions aux autres lois fédérales	3	4	2	2	0
7000- Infractions aux lois provinciales	11	24	33	32	20
Autres criminalités :	101	148	138	150	122
Activités policières					
A- Assistances	69	87	90	100	70
B- Permis	25	15	17	16	17
E- Enquêtes	126	128	190	155	144
F- Événements relatifs à la RACJ ²	39	35	37	58	48
P- Objets perdus ou trouvés	22	16	19	13	11
R- Interventions policières ³	249	208	253	231	257
V- Véhicules retrouvés ou remisés	16	9	9	10	16
X- Interpellation, observation et autre	66	81	84	83	94
Activités :	612	579	699	666	657
Total criminalité et activités :	1 142	1 148	1 248	1 175	1 164

1 La catégorie « Autres infractions au Code criminel » comprend différentes infractions telles : utilisation de monnaie contrefaite, avoir troublé la paix, évasion d'une garde légale, action indécente, production et distribution de pornographie juvénile, voyeurisme, leurre au moyen d'un ordinateur, appel téléphonique indécent, menace, incitation publique à la haine, etc.

2 La Régie des alcools, des courses et des jeux.

3 La catégorie « Interventions policières » comprend notamment les cas suivants : plainte de bruit, chicane de famille, service d'ordre, escorte de véhicule, affaire civile, transfert de détenu et de personne en crise, assistance au public, prise d'empreintes digitales, personne en détresse, etc.

GRAPHIQUE 14 : INTRODUCTIONS PAR EFFRACTION AU COURS DES DERNIÈRES ANNÉES



Le graphique 14 démontre que le nombre de dossiers d'introductions par effraction cette année est inférieur au nombre moyen depuis les quatre dernières années.

Ce type de crime présente une amélioration statistiquement significative par rapport aux années antérieures.

INTERVENTIONS EN MILIEU SCOLAIRE

Cette section présente les différentes interventions réalisées en milieu scolaire. Elles doivent donc être distinctes des informations insérées dans la section « Prévention » au début du rapport annuel.

	Année courante
Nombre de dossiers d'enquête relatifs au PIMS	24
Nombre de dossiers d'enquête en collaboration	0
Total dossiers :	24
Nombre d'établissements où une intervention a eu lieu	15
Nombre d'élèves rencontrés	2214
Nombre d'établissements visés (année)	18

INTERVENTIONS PAR DES UNITÉS DE SOUTIEN ET MESURES D'URGENCE

Cette section présente les interventions réalisées sur le territoire de la MRC par des unités de soutien régionales ou de mesures d'urgence au cours de l'année. Voici les détails de ces interventions.

Type de support	Nb missions	Nb personnes	Nb heures
Maître-chien	2	2	2,5
Maître-chien patrouille	2	2	4
Plongée sous-marine	1	3	45

En collaboration avec le Bureau de coordination et du soutien opérationnel (BCSO) du district Sud, les patrouilleurs de soutien MRC ont été assignés à 90 opérations en sécurité routière. Lors des activités, ils ont intercepté 141 véhicules en plus d'émettre 74 constats. De plus, ils ont été présents plus de 1435 heures sur le territoire de la MRC. À noter que le nombre de constats et avertissements sont inclus dans le nombre total présenté au tableau 1.

ACTIVITÉS DIGNES D'INTÉRÊT ET ÉVÉNEMENTS MAJEURS

Voici les activités dignes d'intérêt et les événements majeurs ayant eu lieu au cours de l'année et qui n'ont pas été mentionnés dans les sections précédentes.

- Présence policière aux rencontres d'informations citoyennes dans le cadre du tracé de la voie ferrée de Lac-Mégantic.
- 2018-04 : Présence du responsable de poste à une rencontre avec les directeurs généraux des municipalités de la MRC.
- 2018-04 : Collaboration de la Gendarmerie royale du Canada pour un dossier de présence illégale d'un individu au Canada.
- 2018-05-03 : Opération sécurité routière avec la présence d'un élu à Frontenac.
- 2018-05-05 : 3 personnes en détresse en chaloupe à travers les glaces, Lac-Mégantic. Intervention de l'équipe de sauvetage.
- 2018-05 : Rencontre de partenaires (douanes et ministère de l'Immigration) ayant pour sujet l'identification de travailleurs illégaux.
- 2018-05 : Patrouille policière lors de la présence des premiers ministres M. Trudeau et M. Couillard à Lac-Mégantic.
- 2018-10 : Collaboration du maître-chien lors de l'arrestation d'un individu à Saint-Augustin-de-Woburn.
- 2019-02 : Présence du responsable de poste au conseil des maires de la MRC.
- 2019-03 : Participation d'un policier du Granit à une activité de formation avec les services policiers transfrontaliers.