

RAPPORT ANNUEL D'ACTIVITÉS

POSTE DE LA MRC DU HAUT-SAINT-LAURENT
DE LA SÛRETÉ DU QUÉBEC

DU 1^{ER} AVRIL 2018 AU 31 MARS 2019



MOT DU RESPONSABLE DE POSTE



C'est avec plaisir que je vous présente le rapport annuel d'activités du poste de la MRC du Haut-Saint-Laurent de la Sûreté du Québec pour l'année financière 2018-2019. Conformément à nos engagements ainsi qu'aux priorités dégagées par le CSP, le déploiement de nos actions se poursuit sur l'ensemble du territoire couvert.

On y retrouve notamment les activités réalisées en lien avec les priorités locales, les statistiques reliées à la sécurité routière, aux règlements municipaux, aux événements criminels et au traitement des cartes d'appel.

Ce rapport et ses résultats vous permettront d'assurer le suivi de la performance des services de la Sûreté du Québec.

Stéphane Lamontagne

Sergent Stéphane Lamontagne,
Responsable du poste de la MRC du Haut-Saint-Laurent

PRIORITÉS LOCALES²

Voici les priorités locales identifiées par le CSP pour l'année 2018-2019 et le bilan des activités réalisées.

Priorité : Surveillance de la vitesse sur l'ensemble des routes sur le territoire

| DESCRIPTION DES ACTIVITÉS | COMMENTAIRES | NB ACTIVITÉS |
|--|--------------|--------------|
| Opérations vitesse | | 2463 |
| Opérations cellulaire | | 348 |
| Opérations ceinture | | 320 |
| Nombre de contrôles routiers alcool/drogue | | 78 |
| Patrouilleurs de soutien MRC (PSMRC) | | 68 |

Priorité : Programme d'intervention en milieu scolaire

| DESCRIPTION DES ACTIVITÉS | COMMENTAIRES | NB ACTIVITÉS |
|---------------------------|---|--------------|
| | Se référer à la section portant sur le sujet dans le présent document | |

² Les moyens de sensibilisation des membres ayant pris fin, les alimentations des activités policières ont repris leur cours normal au mois de septembre 2017. Bien que, lors des moyens de sensibilisation, les activités policières aient été réalisées sur le terrain et colligées par une méthode alternative, la comparaison des statistiques de poste avec les rapports annuels des années 2016-2017 et 2017-2018 doit être faite avec prudence.

DEMANDES PONCTUELLES DES ÉLUS ET DES CITOYENS

Voici les demandes ponctuelles des élus et des citoyens qui ont été adressées à la Sûreté au cours de la dernière année.

| DESCRIPTION DES DEMANDES (ACTION* V, T, C) | COMMENTAIRES | Nb REQUÊTES |
|---|---|----------------|
| Requête en matière de sécurité routière | <p>C</p> <p>Voici 4 exemples</p> <p>Requête 2018-002 (14 mai 2018) Non-respect de la limite de vitesse et de l'interdiction de circulation par les véhicules sur le rang Savary à Franklin</p> <p>Résultat : Sur 7 opérations, 7 constats d'infraction signifiés</p> <p>Requête 2018-006 (6 septembre 2018) Non-respect de la limite de vitesse sur le chemin Ridge à Godmanchester</p> <p>Résultat : Sur 8 opérations, 6 constats d'infraction signifiés</p> <p>Requête 2018-007 (6 septembre 2018) Non-respect de la limite de vitesse à l'intersection des rues F. Cleyn et York à Huntingdon</p> <p>Résultat : Sur 10 opérations, 13 constats d'infraction signifiés</p> <p>Requête 2018-009 (4 octobre 2018) Jeunes adeptes de la vitesse qui se rassemblent sur la route 203 à Havelock pour commémorer le décès d'un des leurs lors d'un accident de la route (29 septembre 2018) et non-respect de la limite de vitesse en l'honneur du disparu</p> <p>Résultat : Sur 7 opérations, 4 constats d'infraction signifiés</p> | 8 |
| Requête en matière de réglementation municipale | <p>C</p> <p>Voici 1 exemple</p> <p>2018-004 (17 juillet 2018) Méfaits et vandalisme constatés au parc Salaberry situé sur la rue du Parc à Howick</p> <p>Résultat : 5 opérations de surveillance ont été réalisées</p> | 1 |

*LÉGENDE

(V) En validation : Requêtes reçues et en période d'évaluation afin de confirmer si elles sont fondées ou non et si elles nécessitent des interventions spécifiques.

(T) En traitement : Requêtes validées et fondées pour lesquelles des activités sont effectuées afin de régler la problématique visée (ex. : patrouilles, surveillances, radar, etc.).

(C) Clos : Requêtes qui sont résolues à la suite des activités effectuées ou qui sont non fondées.

PRÉVENTION

Toujours en réponse aux besoins et aux réalités locales, les postes de la Sûreté tiennent des activités de prévention dans l'ensemble des municipalités qu'ils desservent, c'est-à-dire des mesures proactives et non pénales, qui ont pour but spécifique de réduire la criminalité en agissant sur les facteurs qui la déterminent, sur les circonstances et l'environnement dans lesquels sont commis les délits.

La grande majorité des activités de prévention se tiennent au quotidien, dans le cadre des interventions de l'ensemble des patrouilleurs.

Voici les principales activités de prévention réalisées au cours de la dernière année :

Activités de prévention réalisées au cours de l'année

| DESCRIPTION DES ACTIVITÉS | COMMENTAIRES | NB ACTIVITÉS |
|---------------------------------------|---|--------------|
| Conduite avec les facultés affaiblies | 160 élèves d'Huntingdon et Ormstown ont participé à l'atelier <i>Fêtez sans perdre la tête</i> | 2 |
| Intimidation | 225 élèves d'Howick, Huntingdon, Saint-Antoine-Abbé et Saint-Chrysostome ont participé à l'atelier <i>La force de s'exprimer</i> | 4 |
| Relations amoureuses | 50 élèves d'Huntingdon ont assisté à la conférence sur les sextos et les relations amoureuses 140 élèves d'Ormstown ont participé à l'atelier <i>Les couloirs de la violence amoureuse</i> | 5 |
| Fraude | Remise de dépliants <i>La fraude en 3D</i> dans les hôtels de ville, garages, dépanneurs des municipalités de Sainte-Barbe, Elgin et Godmanchester Remise de dépliants de sensibilisation à la fraude dans divers commerces répartis sur le territoire de la MRC | 10 |
| Aînés | 21 aînés de Saint-Chrysostome ont assisté à la conférence <i>Aîné avisé</i> | 1 |

POLICE DE PROXIMITÉ

La Sûreté du Québec s'est formellement engagée dans une approche professionnelle de type communautaire. Cette philosophie de travail comprend les cinq grands principes suivants :

- La présence familière;
- La qualité du service aux citoyens;
- Le partenariat avec la population;
- La consultation de la clientèle;
- La résolution de problèmes.

Cette section présente les principales activités réalisées par l'approche de police de proximité.

Présence familière et parrainage

À la Sûreté du Québec, la présence familière s'exprime par le programme de parrainage des municipalités.

Voici les principales activités de parrainage (rencontres et échanges avec les acteurs-clés) réalisées par nos membres cette année. Ces activités sont en lien avec les priorités locales identifiées par le CSP.

| DESCRIPTION DES ACTIVITÉS | COMMENTAIRES | NB ACTIVITÉS |
|--|--------------|--------------|
| Activités de mobilisation des parrains | | 4 |
| Rencontres et échanges avec le maire ou le préfet | | 10 |
| Rencontres et échanges avec le directeur général | | 48 |
| Rencontres et échanges avec d'autres intervenants de la municipalité | | 27 |

Activités communautaires réalisées au cours de l'année

Cette section présente les activités communautaires dans lesquelles les membres du poste se sont impliqués au cours de la dernière année.

| DESCRIPTION ET COMMENTAIRES |
|---|
| 9 avril 2018 : Participation au <i>Comité détresse sociale</i> du Haut-Saint-Laurent qui s'est déroulé à Godmanchester visant à surveiller l'état de la situation face à la détresse sociale et aux crises suicidaires |
| 24 avril 2018 : Participation à la soirée <i>Communau-T</i> qui s'est déroulée à Sainte-Barbe et réunissait les organismes locaux, régionaux et la population du Haut-Saint-Laurent afin de faire découvrir les ressources disponibles sur le territoire |
| 8 et 9 mai 2018 : Stage d'une journée pour des élèves d'Huntington afin de découvrir le métier de policier |
| 15 mai 2018 : Participation de 2 élus de la MRC à la <i>Journée de l'élu</i> permettant de se familiariser avec le métier de policier et visite des installations de l'Unité d'urgence Ouest situé à Saint-Hubert |
| 5 juin 2018 : Présentation du métier de policier à des enfants d'âge préscolaire à Ormstown et visite d'un véhicule de patrouille |
| 8 et 9 juin 2018 : Kiosque d'information à la Foire agricole d'Ormstown afin de sensibiliser les citoyens à la sécurité routière et à la prévention du crime |
| 15 juin 2018 : Kiosque d'information en collaboration avec les intervenants sociaux du CLSC d'Huntingdon à l'occasion de la <i>Journée mondiale de la lutte contre la maltraitance envers les aînés</i> |
| 15 juin 2018 : Kiosque d'information en collaboration avec le <i>Comité de concertation des aînés du Haut-Saint-Laurent</i> aux <i>Galleries d'Ormstown</i> dans le cadre de la Journée mondiale de la lutte contre la maltraitance envers les aînés |
| 16 juin 2018 : Surveillance policière lors de la <i>Course des couleurs</i> qui s'est déroulée à Saint-Chrysostome |
| 23 juin 2018 : Surveillance policière lors de la parade de la <i>Fête nationale du Québec</i> qui s'est déroulée à Saint-Chrysostome |
| 7 juillet 2018 : Présence policière lors de la randonnée à vélo <i>La petite Joyeuse</i> qui s'est déroulée à Saint-Anicet |
| 21 juillet 2018 : Patrouilles effectuées dans les rues à l'occasion du <i>Festival d'été</i> à St-Anicet |
| 22 juillet 2018 : Patrouilles nautiques afin d'assurer la visibilité et la sécurité des nageurs à l'occasion de la traversée du lac Saint-François dans le cadre du <i>Festival d'été</i> à Saint-Anicet |
| 21 et 22 juillet 2018 : Patrouilles accrues sur le site et dans le secteur avoisinant le lieu où se déroulait le <i>Derby de démolition</i> à St-Chrysostome |
| 3 août 2018 : Présentation du métier de policier à des jeunes fréquentant le camp de jour de la ville de Huntingdon |
| 25 août 2018 : Présence policière lors du triathlon qui s'est tenu dans le secteur de l'école secondaire située à Ormstown |

| |
|---|
| 16 septembre 2018 : Escorte policière lors de la marche pour la prévention du suicide qui s'est tenue à Saint-Chrysostome |
| 20 septembre 2018 : Escorte policière lors de la course des étudiants qui s'est tenue sur la route 138 A à Ormstown |
| 25 septembre 2018 : Participation à une rencontre du comité de veille sur la légalisation du cannabis qui s'est tenue à Huntingdon |
| 27 septembre 2018 : Participation à une rencontre du <i>Comité de détresse sociale</i> de la MRC du Haut-Saint-Laurent qui s'est tenue à Ormstown |
| 31 octobre 2018 : Patrouilles préventives lors de la soirée de l'Halloween dans les rues des municipalités de la MRC du Haut-Saint-Laurent |
| 13 novembre 2018 : Participation à la table de concertation portant sur la maltraitance envers les aînés qui s'est tenue à Huntingdon |
| 13 novembre 2018 : Présence et diffusion d'informations au <i>Rallye de la prévention de la toxicomanie</i> qui s'est déroulé à Huntingdon |
| 24 novembre 2018 : Présence policière à la 9 ^e édition de la <i>Course/Marche du Rudolphe</i> qui s'est tenue à Ormstown visant à amasser de l'argent pour la confection de paniers de Noël qui seront remis à des familles défavorisées de la région |
| 27 novembre 2018 : Participation à la table de concertation portant sur la légalisation du cannabis qui s'est tenue à Ormstown |
| 10 et 31 janvier 2019 : Participation à 2 rencontres du comité sur la maltraitance faite aux aînés qui se sont déroulées à Godmanchester |
| 29 janvier 2019 : Participation à la table de concertation Jeunesse qui s'est tenue à Huntingdon |
| 3 février 2019 : Patrouilles en quad sur le site du <i>Carnaval Cazaville</i> à Saint-Anicet et dans les sentiers fédérés du secteur |

STATISTIQUES OPÉRATIONNELLES

Cette section est consacrée aux statistiques de :

- Sécurité des réseaux de transport
- Règlements municipaux
- Cartes d'appel
- Criminalité

Les résultats qui vous sont présentés dans cette section vous permettront tout particulièrement d'apprécier la performance de la Sûreté au cours de la dernière année.

Afin de mettre en perspective ces données et d'en analyser l'évolution, vous pourrez également les comparer avec les données des quatre dernières années.

De plus, afin d'en faciliter l'analyse, ces données vous sont présentées à l'aide de deux types de graphiques.

Chacun des graphiques de type « *histogramme* » indique les résultats pour les cinq dernières années. Une ligne trace la moyenne des quatre dernières années.

Ces graphiques permettent aussi de situer les résultats de la dernière année par rapport à la **zone d'écart moyen**. L'écart moyen est calculé à partir de la moyenne des différences entre les données de chacune des années par rapport à la moyenne des quatre dernières années. Visuellement, il s'agit de la zone comprise entre les lignes « écart + » et « écart - ». Les résultats qui s'écartent de cette zone méritent une attention particulière du CSP.

Des graphiques circulaires, ou de type « *pointe de tarte* », accompagnent également des histogrammes afin d'illustrer plus précisément la répartition des catégories d'événements plus préoccupants.

Notez que les données de cette section concernent l'ensemble du territoire couvert par les effectifs du poste de la MRC du Haut-Saint-Laurent. Les résultats pour chacune des municipalités vous sont présentés en annexes.

Un écart aux données présentées dans les rapports annuels précédents peut être attribuable à la modification du statut ou à l'évolution d'un dossier après la production du rapport annuel.

À surveiller : Depuis le mois de juin 2017, certains postes MRC ont été convertis en postes mixtes et gèrent désormais aussi le travail fait sur les autoroutes. Ce changement a pour conséquence d'ajouter les statistiques autoroutières à même celles de la MRC et donc d'affecter possiblement à la hausse les données statistiques (par exemple les constats provinciaux, les collisions, la criminalité et les cartes d'appel). Les données n'étant pas dissociables pour le moment, cette mise en garde sera valide jusqu'à ce qu'une solution soit trouvée.

Statistiques extraites du Tableau de bord le : 2019-05-13

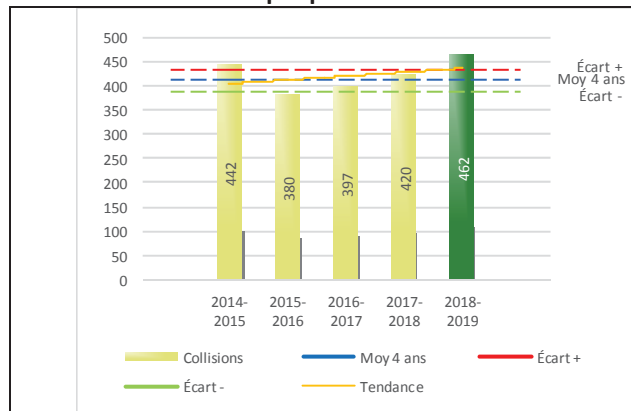
Tableau 1 Nombre de collisions et d'interventions couvertes sur le territoire

| | | 2014-2015 | 2015-2016 | 2016-2017 | 2017-2018 | 2018-2019 |
|----------------------|---|--------------|--------------|--------------|--------------|--------------|
| Collisions | | | | | | |
| | Collisions mortelles | 7 | 4 | 3 | 1 | 5 |
| | Collisions avec blessés graves ¹ | 8 | 1 | 2 | 11 | 4 |
| | Collisions avec blessés légers | 83 | 93 | 96 | 105 | 104 |
| | Autres collisions avec blessés ² | 0 | 0 | 1 | 1 | 0 |
| | Collisions matérielles | 344 | 282 | 295 | 302 | 349 |
| | Sous-total : | 442 | 380 | 397 | 420 | 462 |
| Interventions | | | | | | |
| | Avertissements nautiques | 48 | 33 | 33 | 3 | 30 |
| | Capacités affaiblies | 59 | 47 | 36 | 28 | 37 |
| | Autres crimes ³ | 81 | 66 | 83 | 56 | 83 |
| | Constats provinciaux | 1 493 | 1 443 | 1 187 | 1 085 | 1 643 |
| | Constats municipaux | 1 085 | 980 | 705 | 769 | 1 198 |
| | AVVR ⁴ | 13 | 24 | 10 | 13 | 11 |
| | Avertissements | 562 | 547 | 430 | 392 | 591 |
| | Sous-total : | 3 341 | 3 140 | 2 484 | 2 346 | 3 593 |

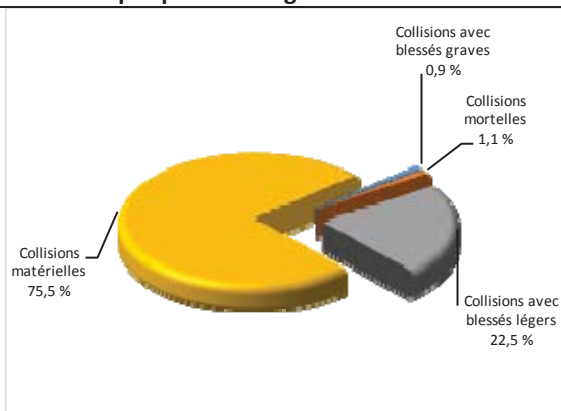
- 1 Pour les collisions avec blessés, la distinction entre « graves » et « légers » a débuté en janvier 2014.
- 2 La catégorie « Autres collisions avec blessés » comprend les cas survenus hors des chemins publics.
- 3 La catégorie « Autres crimes » comprend les cas de conduite dangereuse, de poursuite, de délit de fuite, de conduite de véhicule routier pendant une interdiction (de conduire).
- 4 Avis de vérification d'un véhicule routier.

Évolution du nombre de collisions au cours des dernières années depuis le 1^{er} avril.

Graphique 1 : Collisions



Graphique 2 : Catégories de collisions



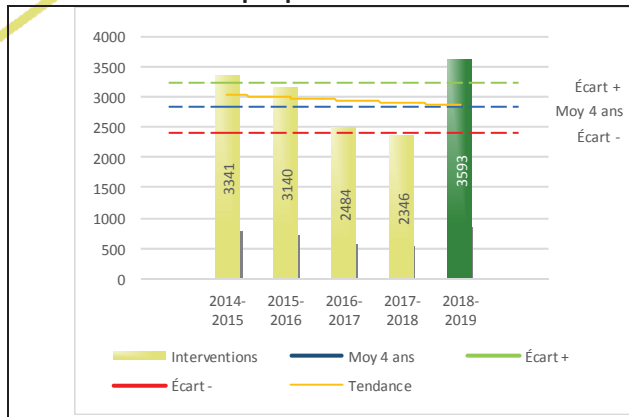
Collisions

Le graphique 1 permet de constater une tendance à la hausse du bilan routier au cours des cinq dernières années. Le total des collisions de l'année courante, qui est de 462, se situe au-dessus de l'écart supérieur.

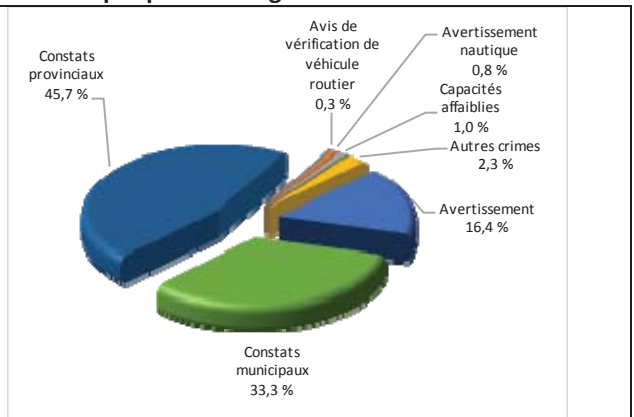
Une variation importante à signaler se situe au niveau des collisions matérielles qui affichent une augmentation de 47 par rapport à l'année précédente.

Évolution du nombre d'interventions au cours des dernières années

Graphique 3 : Interventions



Graphique 4 : Catégories d'interventions

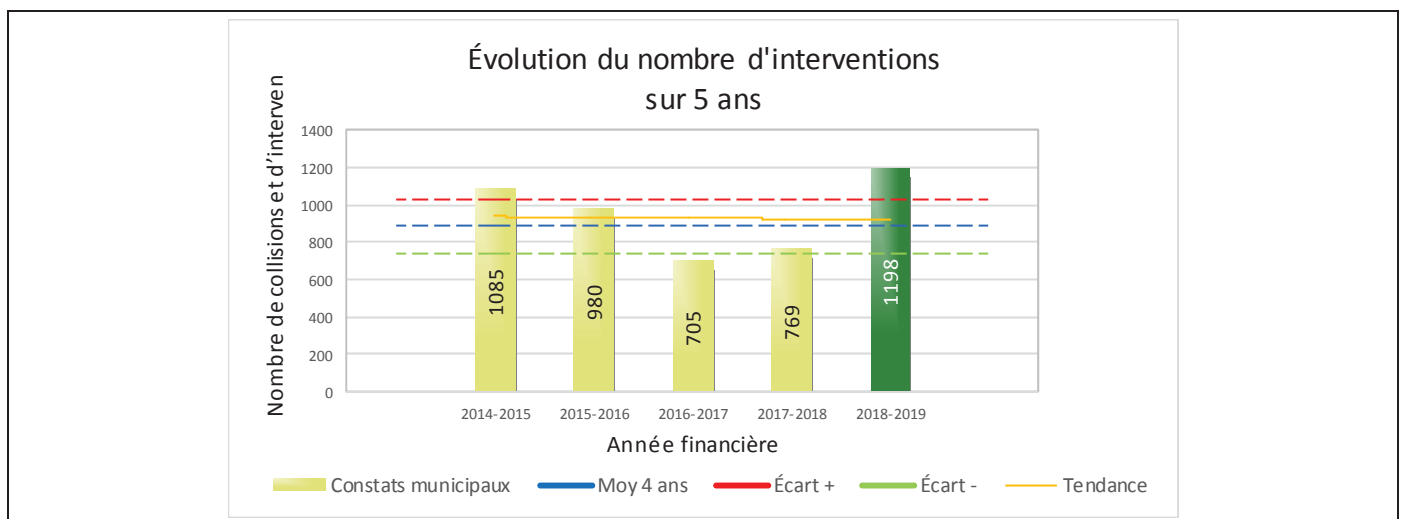


Interventions

Le graphique 3 présente une augmentation du nombre d'interventions réalisées au cours de l'année courante par rapport aux années précédentes. Les résultats de l'année courante se situent au-dessus de l'écart supérieur ce qui signifie que les résultats présentent une amélioration statistiquement significative par rapport au bilan des quatre dernières années de la MRC.

Une variation importante à signaler se situe au niveau des constats provinciaux qui affichent une augmentation de 558 interventions par rapport à l'année précédente.

Graphique 5 : Constats municipaux au cours des dernières années



Le graphique 5 présente l'évolution de constats municipaux. Une augmentation de 429 par rapport à l'année dernière est constatée pour l'année en cours.

Règlements municipaux

Tableau 2 Nombre de constats émis pour infractions aux règlements municipaux sur le territoire

| Domaine | 2014-2015 | 2015-2016 | 2016-2017 | 2017-2018 | 2018-2019 |
|---|------------|------------|------------|------------|------------|
| 1) Alarmes ¹ | 0 | 0 | 0 | 0 | 0 |
| 2) Vente | 0 | 0 | 0 | 0 | 0 |
| 3) Circulation ² | 158 | 20 | 63 | 75 | 137 |
| 4) Paix, bon ordre et sécurité publique | 111 | 85 | 114 | 82 | 31 |
| 5) Nuisance | 15 | 53 | 21 | 23 | 20 |
| Total : | 284 | 158 | 198 | 180 | 188 |

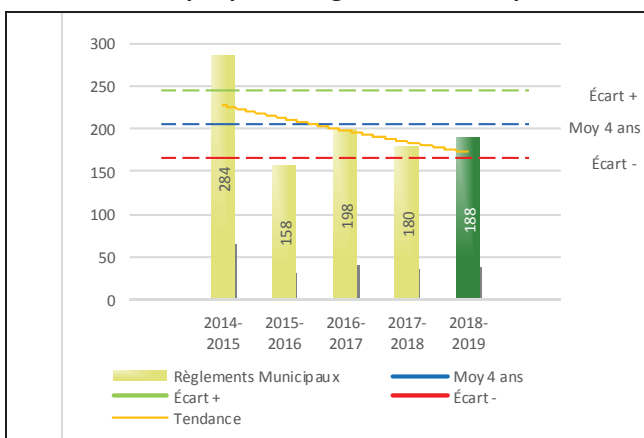
1 Les « Alarmes » du Tableau 2 font référence à des constats municipaux émis en vertu de la réglementation existante suite à des déplacements non fondés; tandis que les « Alarmes » du Tableau 3 sont des alarmes relayées par une centrale au CGA donnant lieu à un déplacement, mais pas nécessairement à un constat.

2 Types d'infractions de la circulation : endroits interdits, virages en « U », avertissement sonore, crissement des pneus, courses, et autres infractions impliquant des piétons, des animaux, des véhicules lourds, des véhicules d'urgence, etc.

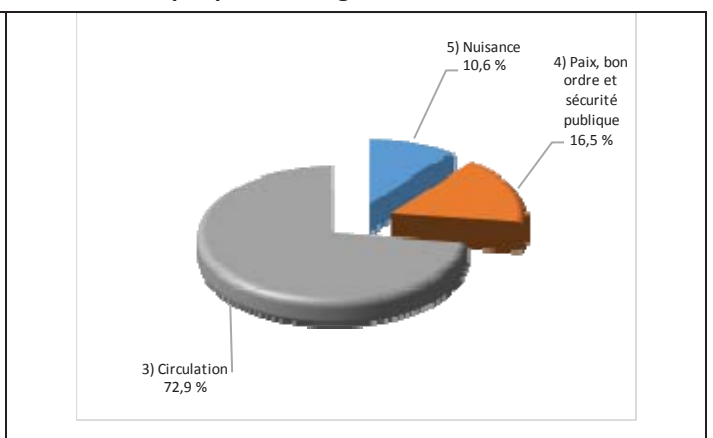
Le nombre de constats émis pour des infractions aux règlements municipaux a connu une augmentation au cours de la dernière année. Les policiers ont émis un total de 188 constats.

Évolution du nombre de constats émis pour infraction aux règlements municipaux au cours des dernières années

Graphique 6 : Règlements municipaux



Graphique 7 : Catégories d'interventions



Le graphique 6 démontre que le nombre de constats pour infractions aux règlements municipaux émis cette année est inférieur au nombre moyen de constats émis depuis les quatre dernières années. À noter que le nombre d'infractions relatives à la circulation est le plus élevé depuis les 3 dernières années.

Les résultats de l'année courante se situent dans la zone d'écart moyen.

Tableau 3 Nombre de cartes d'appel sur le territoire au cours de l'année

| | 2014-2015 | | 2015-2016 | | 2016-2017 | | 2017-2018 | | 2018-2019 | |
|----------------------------|--------------|----------|--------------|----------|--------------|----------|--------------|----------|--------------|----------|
| Priorité 1 | 2 568 | | 1 304 | | 1 265 | | 1 284 | | 1 305 | |
| Priorité 2 | 738 | | 1 780 | | 1 719 | | 1 924 | | 1 741 | |
| Priorité 3 | 272 | | 551 | | 476 | | 508 | | 543 | |
| Total : | 3 578 | | 3 635 | | 3 460 | | 3 716 | | 3 589 | |
| Alarmes¹ | Nb | % | Nb | % | Nb | % | Nb | % | Nb | % |
| | 491 | 14% | N/D | N/D | 407 | 12% | 369 | 10% | 424 | 12% |

Priorité 1 : Événement requérant l'assignation immédiate d'un policier.
 Priorité 2 : Événement requérant l'assignation d'un policier sur rendez-vous, avec déplacement.
 Priorité 3 : Événement requérant l'assignation d'un policier sur rendez-vous, sans déplacement.

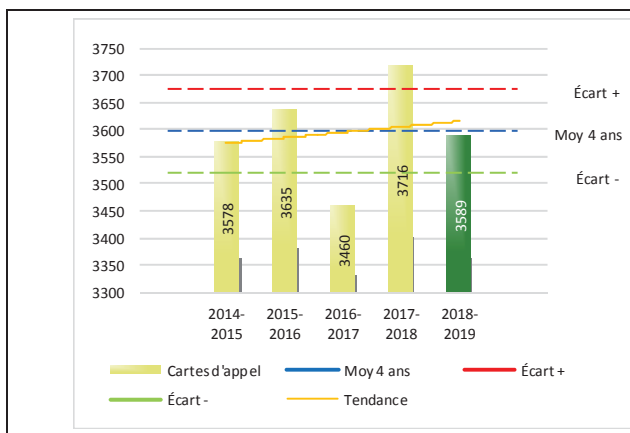
1 Les « Alarmes » du Tableau 2 font référence à des constats municipaux émis en vertu de la réglementation existante suite à des déplacements non fondés; tandis que les « Alarmes » du Tableau 3 sont des alarmes relayées par une centrale au CGA donnant lieu à un déplacement, mais pas nécessairement à un constat.

2 Suite à la migration au nouveau système, une problématique quant à la compilation des alarmes a été vécue, amenant certaines unités à devoir inscrire « ND (non disponible) » pour l'année 2015-2016. Depuis avril 2017, les données exactes pour le nombre d'alarmes sont récupérées et par le fait même inscrites aux rapports.

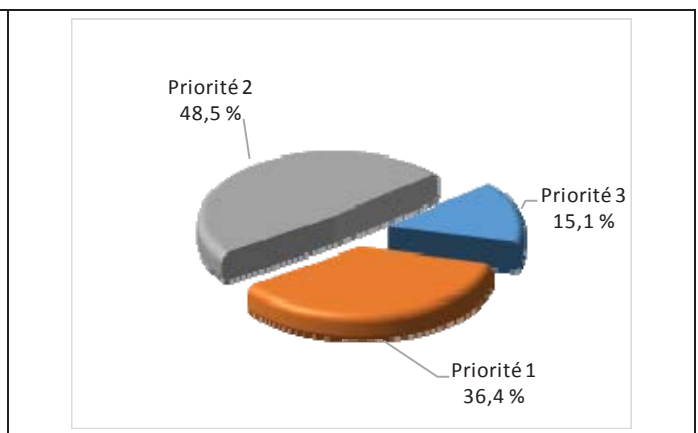
Le tableau 3 des cartes d'appel trace le portrait des données de l'année courante par catégories. Le nombre de cartes d'appel pour les alarmes a augmenté de 55 par rapport à l'année précédente. Quant aux appels de priorité 1, ils ont augmenté de 21 par rapport à l'année précédente.

Évolution du nombre de cartes d'appel au cours des dernières années

Graphique 8 : Nombre de cartes d'appel



Graphique 9 : Types de priorité de cartes d'appel



Le graphique 8 illustre la fluctuation du nombre total de cartes d'appel au cours des cinq dernières années. On constate que le nombre de cartes d'appel enregistré pour cette période se situe en dessous de la moyenne. Cependant, cet écart demeure dans la zone d'écart moyen.

Le graphique 9 indique que les cartes d'appel de priorité 2 sont les plus nombreuses à être enregistrées pour cette année.

De plus, il est important de souligner le nombre d'appels et de dossiers traités par le Centre de réponse aux citoyens (CRC). Le CRC vise à offrir une alternative pour le citoyen qui communique avec la Sûreté via un centre de gestion des appels (CGA), et ce, pour les appels et/ou dossiers ne requérant pas de déplacement policier. Pour l'année, les policiers assignés au CRC ont répondu à 53 appels et ouvert 48 dossiers pour la MRC Haut-Saint-Laurent.

³ La Sûreté du Québec a modernisé ses centres de gestion des appels, notamment en remplaçant le système utilisé par les préposés aux télécommunications par un nouveau système de répartition assistée par ordinateur (SRAO). Ce changement entraîne une variation dans les types de priorité d'appel à compter de l'année 2015-2016.

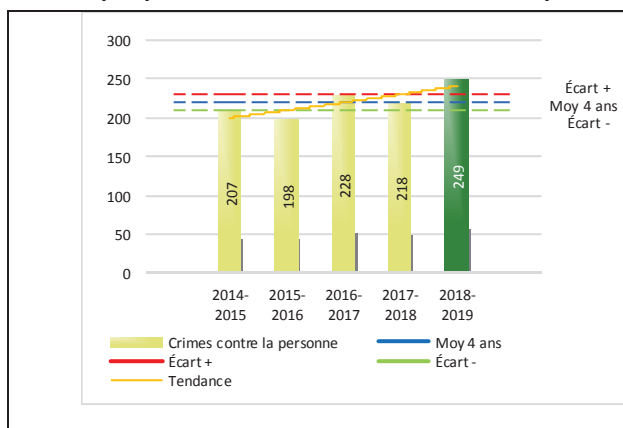
Tableau 4 Nombre de crimes contre la personne sur le territoire au cours de l'année

| 1000- Crimes contre la personne ¹ | | 2014-2015 | 2015-2016 | 2016-2017 | 2017-2018 | 2018-2019 |
|--|---|------------|------------|------------|------------|------------|
| | Infractions entraînant la mort | 0 | 1 | 1 | 0 | 0 |
| | Agressions sexuelles | 21 | 12 | 39 | 31 | 31 |
| | Voies de fait | 110 | 118 | 105 | 111 | 131 |
| | Vols qualifiés | 1 | 5 | 3 | 3 | 0 |
| | Autres crimes contre la personne ² | 75 | 62 | 80 | 73 | 87 |
| | Crimes contre la personne : | 207 | 198 | 228 | 218 | 249 |

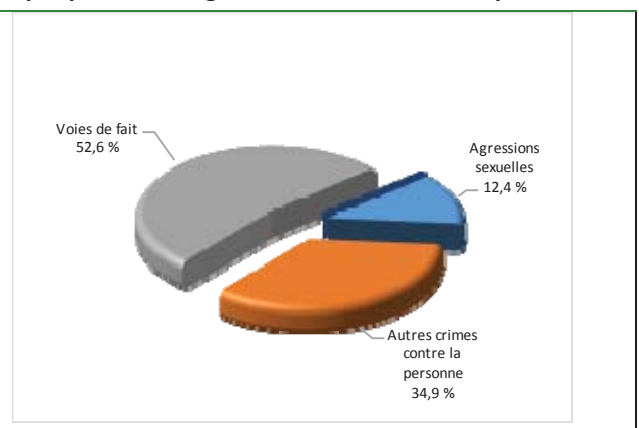
1. La section « Crimes contre la personne » présente le nombre de victimes d'actes criminels. Les sections suivantes présentent le nombre de dossiers opérationnels.
2. À titre informatif, les « Autres crimes contre la personne » incluent les cas d'enlèvement, de séquestration, d'extorsion, de profération de menaces, d'intimidation, etc.

Évolution du nombre de crimes contre la personne au cours des dernières années

Graphique 10 : Nombre de crimes contre la personne



Graphique 11 : Catégories de crimes contre la personne



Le graphique 10 présente le nombre de crimes contre la personne au cours des cinq dernières années. On constate que la donnée de cette année se situe au-dessus de la moyenne.

Les résultats de l'année courante se situent au-dessus de l'écart supérieur.

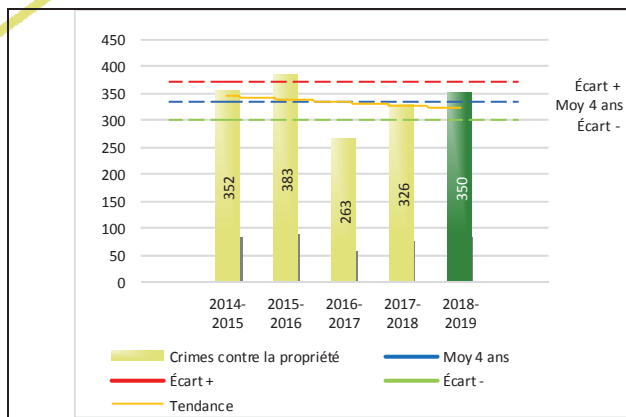
Le graphique 11 spécifie le nombre d'événements pour chacune des catégories des crimes contre la personne. On remarque alors que les voies de fait sont le type de crimes le plus fréquent pour cette année.

Tableau 5 Nombre de crimes contre la propriété sur le territoire au cours de l'année

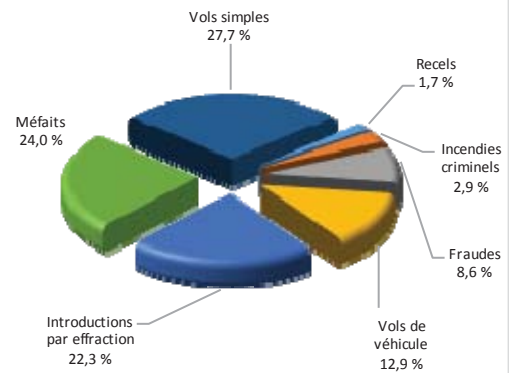
| 2000- Crimes contre la propriété | | 2014-2015 | 2015-2016 | 2016-2017 | 2017-2018 | 2018-2019 |
|----------------------------------|-------------------------------------|------------|------------|------------|------------|------------|
| | Incendies criminels | 10 | 8 | 13 | 12 | 10 |
| | Introductions par effraction | 98 | 109 | 73 | 107 | 78 |
| | Vols simples | 74 | 111 | 56 | 78 | 97 |
| | Vols de véhicule | 45 | 29 | 23 | 36 | 45 |
| | Recels | 20 | 14 | 9 | 9 | 6 |
| | Fraudes | 34 | 48 | 35 | 27 | 30 |
| | Méfais | 71 | 64 | 54 | 57 | 84 |
| | Crimes contre la propriété : | 352 | 383 | 263 | 326 | 350 |

Évolution du nombre de crimes contre la propriété au cours des dernières années

Graphique 12 : Nombre de crimes contre la propriété



Graphique 13 : Catégories de crimes contre la propriété



Le graphique 12 présente les crimes contre la propriété des cinq dernières années.

Les résultats de l'année courante se situent dans la zone d'écart moyen. Les résultats demeurent statistiquement dans la moyenne par rapport au bilan des quatre dernières années de la MRC.

Le graphique 13 indique le nombre d'événements pour chacune des catégories de crimes contre la propriété. On remarque alors que les vols simples sont le type de crimes le plus fréquent au cours de l'année.

Tableau 6 Autre criminalité et interventions sur le territoire au cours de l'année

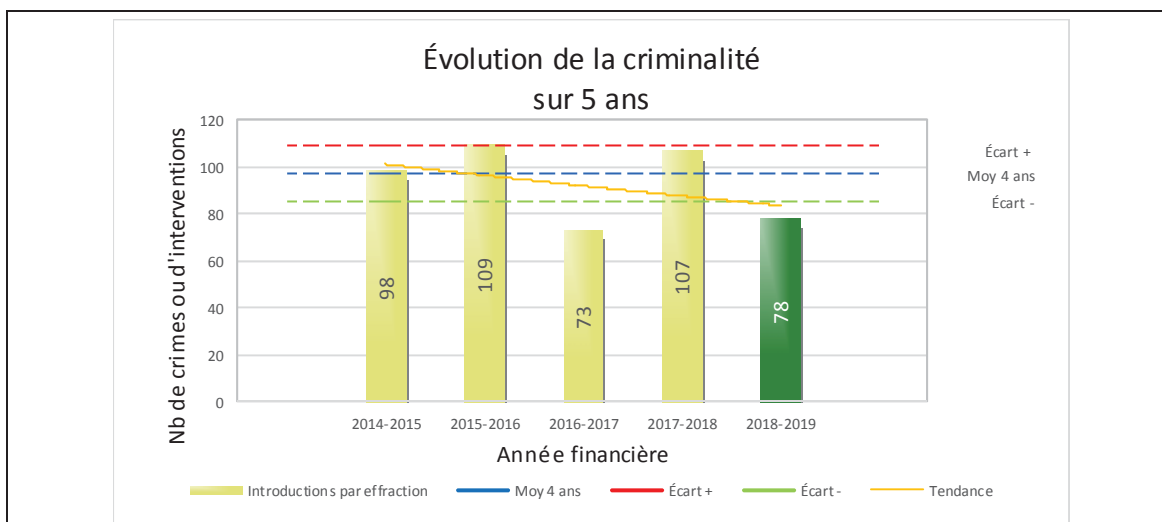
| | 2014-2015 | 2015-2016 | 2016-2017 | 2017-2018 | 2018-2019 |
|--|--------------|--------------|--------------|--------------|--------------|
| Autres criminalités | | | | | |
| 3000- Autres infractions au Code criminel ¹ | 61 | 54 | 60 | 52 | 64 |
| 4000 5000 - Loi régl. drogues et stupéfiants | 70 | 89 | 110 | 66 | 39 |
| 6000- Infractions aux autres lois fédérales | 4 | 7 | 8 | 6 | 3 |
| 7000- Infractions aux lois provinciales | 75 | 75 | 65 | 41 | 68 |
| Autres criminalités : | 210 | 225 | 243 | 165 | 174 |
| Activités policières | | | | | |
| A- Assistanes | 50 | 38 | 58 | 51 | 66 |
| B- Permis | 12 | 6 | 7 | 5 | 18 |
| E- Enquêtes | 144 | 143 | 170 | 181 | 175 |
| F- Événements relatifs à la RACJ ² | 32 | 32 | 26 | 38 | 65 |
| P- Objets perdus ou trouvés | 14 | 13 | 17 | 14 | 11 |
| R- Interventions policières ³ | 299 | 236 | 272 | 265 | 290 |
| V- Véhicules retrouvés ou remisés | 44 | 45 | 27 | 39 | 31 |
| X- Interpellation, observation et autre | 31 | 40 | 11 | 9 | 34 |
| Activités : | 626 | 553 | 588 | 602 | 690 |
| Total criminalité et activités : | 1 395 | 1 359 | 1 322 | 1 311 | 1 463 |

1 La catégorie « Autres infractions au Code criminel » comprend différentes infractions telles : utilisation de monnaie contrefaite, avoir troublé la paix, évasion d'une garde légale, action indécente, production et distribution de pornographie juvénile, voyeurisme, leurre au moyen d'un ordinateur, appel téléphonique indécent, menace, incitation publique à la haine, etc.

2 La Régie des alcools, des courses et des jeux.

3 La catégorie « Interventions policières » comprend notamment les cas suivants : plainte de bruit, chicane de famille, service d'ordre, escorte de véhicule, affaire civile, transfert de détenu et de personne en crise, assistance au public, prise d'empreintes digitales, personne en détresse, etc.

GRAPHIQUE 14 : INTRODUCTIONS PAR EFFRACTION AU COURS DE L'ANNÉE



Le graphique 14 démontre que le nombre 78 de cette année est inférieur au nombre moyen 97 depuis les quatre dernières années.

INTERVENTIONS EN MILIEU SCOLAIRE

Cette section présente les différentes interventions réalisées en milieu scolaire. Elles doivent donc être distinctes des informations insérées dans la section « Prévention » au début du rapport annuel.

| | |
|---|----------------|
| | Année courante |
| Nombre de dossiers d'enquête relatifs au PIMS | 47 |
| Nombre de dossiers d'enquête en collaboration | 20 |
| Total dossiers : | 67 |
| | |
| Nombre d'établissements où une intervention a eu lieu | 31 |
| Nombre d'élèves rencontrés | 1871 |
| | |
| Nombre d'établissements visés (année) | 15 |

INTERVENTIONS PAR DES UNITÉS DE SOUTIEN ET MESURES D'URGENCE

Cette section présente les interventions réalisées sur le territoire de la MRC par des unités de soutien régionales ou de mesures d'urgence au cours de l'année. Voici les détails de ces interventions.

| Type de support | Nb missions | Nb personnes | Nb heures |
|----------------------------|-------------|--------------|-----------|
| Maître-chien | 6 | 7 | 42.5 |
| Peleton | 2 | 10 | 90 |
| Sauveteur | 1 | 2 | 26 |
| Coordonnateur de recherche | 1 | 1 | 3 |

ACTIVITÉS DIGNES D'INTÉRÊT ET ÉVÉNEMENTS MAJEURS

Voici les activités dignes d'intérêt et les événements majeurs ayant eu lieu au cours de l'année et qui n'ont pas été mentionnées dans les sections précédentes.

- **27 avril 2018** : Visite de la Division de l'intervention sur le crime organisé (DICO) dans un établissement licencié situé à Howick
- **28 avril 2018** : Visites de la Division de l'intervention sur le crime organisé (DICO) dans 4 établissements licenciés situés à Huntingdon et Sainte-Barbe.
- **4 mai 2018** : La MRC du Haut-Saint-Laurent a été balayée par des vents violents qui ont entraîné de multiples bris de branches et d'arbres ainsi que des pannes de courant dans plusieurs secteurs forçant la fermeture de 2 routes provinciales (la route 202 à Hinchinbrooke entre l'intersection Lost Nation et Fairview et la route 202 à Franklin). Un poste de commandement a été ouvert afin de coordonner les interventions.
- **9 mai 2018** : Un résident de Sainte-Martine est décédé après avoir perdu le contrôle de son véhicule sur la route 203 à Très-Saint-Sacrement. Les reconstitutionnistes ont été dépêchés sur les lieux. La vitesse serait la cause de la collision.
- **20 juin et 12 juillet 2018** : Des policiers ont effectué 18 sorties de patrouille nautique sur le lac St-François.
- **30 juin 2018** : Une jeune femme a été blessée grièvement lors d'une sortie de route attribuable selon toute vraisemblance à la fatigue sur la route 201 à Franklin nécessitant l'assistance des reconstitutionnistes.
- **7 juillet 2018** : Un enfant de 2 ans a échappé à la vigilance de ses parents en soirée déclenchant une vaste opération de recherche. Les recherches ont permis de le localiser le lendemain matin sur la terre de la voisine à Dundee. Le garçonnet se portait bien.
- **12 juillet 2018** : Une femme est décédée après avoir dévié de sa trajectoire et avoir percuté une voiture venant en sens inverse pour des raisons inconnues. La collision est survenue sur la route 201 à Franklin.
- **1^{er} au 9 août 2018** : Les policiers ont effectué 3 sorties de patrouille nautique sur le lac St-François. Le bris de bateau survenu le 9 août 2018 a engendré l'annulation des autres sorties prévues pour la période en cours.
- **5 septembre 2018** : Une résidente d'Huntingdon est décédée après avoir perdu le contrôle de sa voiture alors qu'elle circulait sur la route 201 à Franklin. La cause de la collision est vraisemblablement un malaise.



- **10 septembre 2018** : Un accident à haute vitesse est survenu sur la route 138 à Très-St-Sacrement. La victime, blessée grièvement, s'est endormie au volant et en tentant de revenir sur la route à provoquer une collision avec un véhicule venant en sens inverse blessant la conductrice.
- **25 septembre 2018** : Un résident de Saint-Chrysostome est décédé après avoir percuté le côté d'un camion alors qu'il circulait à haute vitesse sur la route 203 Sud à Havelock.
- **16 au 30 septembre 2018** : Dans le cadre du programme Cisaille 2018 qui s'est déroulé dans les municipalités de Dundee, Très-Saint-Sacrement, Saint-Anicet, Ormstown, Hinchinbrooke, 7 dossiers opérationnels ont été ouverts et près de 1217 plants de cannabis ont été saisis.
- **3 octobre 2018** : Un homme est décédé à la suite d'un accident de travail survenu sur le chemin Gowan à Hinchinbrook. Ce dernier été frappé de plein fouet par l'extrémité d'un sapin déraciné qu'un opérateur de pelle mécanique s'affairait à déplacer.
- **4 octobre 2018** : Un poste de commandement a été érigé dans les secteurs de Franklin, Havelock et Saint-Chrysostome afin de coordonner les recherches entourant la disparition d'un résident de Salaberry-de-Valleyfield survenue le 16 septembre 2018. L'homme a été retrouvé sans vie le 23 octobre 2018 à Sainte-Marthe dans la MRC de Vaudreuil-Soulanges.
- **7 décembre 2018** : Visite de la Division de l'intervention sur le crime organisé (DICO) dans 3 établissements situés à Ste-Barbe, St-Chrysostome et Huntingdon.
- **12 décembre 2018** : Visite de la Division de l'intervention sur le crime organisé (DICO) dans 2 établissements situés à Ste-Barbe et St-Anicet.
- **18 décembre 2018** : Un enfant âgé de 2 ans est décédé lorsque la voiture dans laquelle il prenait place a frappé de plein fouet un ponceau enjambant un fossé d'une entrée privée située en bordure de la route 138 à Ormstown. L'enquête n'a révélé aucune infraction criminelle. La cause du décès est attribuable à la perte de contrôle et à la force de l'impact.
- **23 février 2019** : Dans le cadre de l'OP motoneige, les policiers ont patrouillé dans le sentier 5 du Haut-Saint-Laurent.