

RAPPORT ANNUEL D'ACTIVITÉS

POSTE DE LA MRC DE MATAWINIE
DE LA SÛRETÉ DU QUÉBEC

DU 1^{ER} AVRIL 2018 AU 31 MARS 2019





MOT DU RESPONSABLE DE POSTE



C'est avec plaisir que je vous présente le rapport annuel d'activités du poste de la MRC de Matawinie de la Sûreté du Québec pour l'année financière 2018-2019. Conformément à nos engagements ainsi qu'aux priorités dégagées par le CSP, le déploiement de nos actions se poursuit sur l'ensemble du territoire couvert.

On y retrouve notamment les activités réalisées en lien avec les priorités locales, les statistiques reliées à la sécurité routière, aux règlements municipaux, aux événements criminels et au traitement des cartes d'appel.

Ce rapport et ses résultats vous permettront d'assurer le suivi de la performance des services de la Sûreté du Québec.



Lieutenant Philippe Demers, Responsable de poste
Poste principal de la MRC de Matawinie

Voici les priorités locales identifiées par le CSP pour l'année 2018-2019 et le bilan des activités réalisées.

Intervention en matière de sécurité routière

DESCRIPTION DES ACTIVITÉS	COMMENTAIRES	NB ACTIVITÉS
Opération cinémomètre	Opérations provinciales en sécurité routière lors des longs congés ex : fête nationale, fête du travail, etc. De ces opérations cinémomètres, plusieurs constats ont été émis dont : Constats Vitesse : 240 Constats Ceinture : 45 Constats Cellulaire : 10 Constats Autre : 308	50
Opération sécurité routière	Opérations quotidiennes (vitesse, ceinture, cellulaire et arrêt obligatoire).	5 042

Intervention en matière d'Introduction par effraction

DESCRIPTION DES ACTIVITÉS	COMMENTAIRES	NB ACTIVITÉS
Prévenir les introductions par effraction dans les secteurs résidentiels	Des surveillances faites dans les secteurs isolés et moins isolés, plus particulièrement la nuit dans toutes les municipalités de la MRC. Ces surveillances ont permis de réduire de façon substantielle le nombre d'introductions par effraction passant de 445 soit la moyenne des 5 dernières années à 292.	1 023
Rencontre hebdomadaire avec les enquêteurs	Rencontres avec l'équipe d'enquêteurs et les patrouilleurs, au retour du congé de six jours, afin de déterminer des stratégies opérationnelles, ainsi que les suspects potentiels, dans le but de cibler des interventions.	40
Rencontre avec la coordonnatrice locale de police de proximité (CLPC)	Promouvoir le programme «Bon voisin, bon œil». Initiative de mobilisation des citoyens où les policiers et les comités travaillent à la prévention de la criminalité. Rencontres avec les municipalités et les citoyens, afin d'expliquer les meilleurs moyens de prévenir le vol par des conseils de sécurité et l'importance de dénoncer.	13

Intervention en matière de stupéfiants

DESCRIPTION DES ACTIVITÉS	COMMENTAIRES	NB ACTIVITÉS
Possession de stupéfiants	Lors d'arrestations, des drogues ont été saisies et des accusations ont été portées. C'est grâce à nos 11 plans d'enquête, des informations obtenues du public et par nos interceptions routières que nous sommes arrivés à ce nombre d'intervention.	35
Possession dans le but de trafic		17
Culture de stupéfiants		25

² Les moyens de sensibilisation des membres ayant pris fin, les alimentations des activités policières ont repris leur cours normal au mois de septembre 2017. Bien que, lors des moyens de sensibilisation, les activités policières aient été réalisées sur le terrain et colligées par une méthode alternative, la comparaison des statistiques de poste avec les rapports annuels des années 2016-2017 et 2017-2018 doit être faite avec prudence.

DEMANDES PONCTUELLES DES ÉLUS ET DES CITOYENS

Voici les demandes ponctuelles des élus et des citoyens qui ont été adressées à la Sûreté au cours de la dernière année.

DESCRIPTION DES DEMANDES (ACTION* V, T, C)	COMMENTAIRES	Nb REQUÊTES
Le maire de la ville de Rawdon demande que les policiers interviennent au niveau de la sécurité routière dans le village, la zone 50 km/h n'étant pas respectée.	C Les policiers ont effectué plusieurs opérations de sécurité routière dans toute la municipalité. Il y a environ 830 constats d'infractions qui ont été donnés.	1
Vandalisme au parc des loisirs à Saint-Michel-des-Saints.	C Une vingtaine de vérifications quotidiennes du site en patrouille régulière ont été effectuées. Il s'agit d'un événement isolé qui n'a pas perduré dans le temps.	2
Le maire de Chertsey demande que les policiers interviennent au niveau de la sécurité routière dans le secteur de Grande Vallée, concernant les véhicules hors route (VTT et motocross) sur les voies publiques.	C Les policiers ont effectué plusieurs opérations de sécurité routière dans tout le secteur. Il y a 22 constats qui ont été émis. Quatre individus (mineurs) ont été ciblés. Les cadets de la Sûreté ont rencontré les parents aux fins d'avis. Des opérations sont toujours en cour.	1
Sécurité routière, surveillance des chemins à Sainte-Émilie-de-l'Énergie et Saint-Damien.	C Demande de surveillance pour vols et vandalismes d'affiches indiquant « interdit aux camions » et pour le non-respect de l'interdiction. Nous avons effectué de la surveillance et contacter la compagnie de transport qui utilise le chemin afin de les sensibiliser à l'infraction, ce qui a cessé par la suite.	1
Surveillance pour de l'intimidation à Saint-Côme.	C Demande de surveillance à l'hôtel de ville pour un individu suspect. Un pli-élu a été fait, le suspect a été arrêté et libéré avec conditions. Des surveillances ont été effectuées suite à l'arrestation de ce dernier.	1

*LÉGENDE

(V) En validation : Requêtes reçues et en période d'évaluation afin de confirmer si elles sont fondées ou non et si elles nécessitent des interventions spécifiques.

(T) En traitement : Requêtes validées et fondées pour lesquelles des activités sont effectuées afin de régler la problématique visée (ex. : patrouilles, surveillances, radar, etc.).

(C) Clos : Requêtes qui sont résolues à la suite des activités effectuées ou qui sont non fondées.

PRÉVENTION

Toujours en réponse aux besoins et aux réalités locales, les postes de la Sûreté tiennent des activités de prévention dans l'ensemble des municipalités qu'ils desservent, c'est-à-dire des mesures proactives et non pénales, qui ont pour but spécifique de réduire la criminalité en agissant sur les facteurs qui la déterminent, sur les circonstances et l'environnement dans lesquels sont commis les délits.

La grande majorité des activités de prévention se tiennent au quotidien, dans le cadre des interventions de l'ensemble des patrouilleurs.

Voici les principales activités de prévention réalisées au cours de la dernière année :

Activités de prévention réalisées au cours de l'année

DESCRIPTION DES ACTIVITÉS	COMMENTAIRES	Nb ACTIVITÉS
Conférences auprès des aînés	Prévention contre la fraude, abus et maltraitance ainsi que l'intimidation envers les personnes âgées notamment dans les municipalités de Saint-Donat, Chertsey et Saint-Félix-de-Valois. Présence lors d'un cours offert aux aînés au niveau de l'informatique et échange sur les différentes sortes de fraudes.	17
Conférences dans les écoles	Prévention, inconnus, danger Internet (cyberintimidation, intimidation et conséquences légales), 24 heures textos, (Violence dans les relations amoureuses et sextage) et	180

	intimidation. Ces conférences ont été tenues dans la majorité des écoles primaires et secondaires de la MRC.	
Programme «Bon voisin Bon œil» rencontre de prévention	Rencontre avec les citoyens afin d'expliquer les meilleurs moyens de prévenir le vol et de donner des conseils de sécurité.	2
Prévention bal des finissants	Rencontre dans les classes de 5 ^e secondaire afin de sensibiliser les étudiants aux conséquences des abus d'alcool et de drogues. Lors de ces conférences, plus de 200 étudiants ont été rencontrés.	8
Prévention sécurité routière	Conférences sur les sujets suivants : <i>Nos routes ne sont pas une piste de course</i> , collaboration avec Nez-Rouge et Génivélo. Des opérations traverses de piétons ont été faites en collaboration avec les cadets dans les municipalités de Sainte-Émilie de l'Énergie et Chertsey et une action de prévention dans la municipalité de Saint-Félix-de-Valois.	15
Rencontre d'information avec les enfants dans des garderies	Expliquer le rôle et le métier policier ainsi que discuter de sécurité et prévention à la garderie CPE de Saint-Félix-de-Valois, au CPE de Chertsey et à Rawdon.	3
Rencontres préventives auprès d'ainés vivant une problématique	Rencontre au poste, à leur résidence ou dans les centres afin de leur donner des conseils de prévention, de leur expliquer le fonctionnement d'une plainte et des conséquences de certains comportements dans les municipalités de Rawdon et de Saint-Damien.	9

POLICE DE PROXIMITÉ

La Sûreté du Québec s'est formellement engagée dans une approche professionnelle de type communautaire. Cette philosophie de travail comprend les cinq grands principes suivants :

- La présence familiale;
- La qualité du service aux citoyens;
- Le partenariat avec la population;
- La consultation de la clientèle;
- La résolution de problèmes.

Cette section présente les principales activités réalisées par l'approche de police de proximité.

Présence familiale et parrainage

À la Sûreté du Québec, la présence familiale s'exprime notamment par le programme de parrainage des municipalités.

Voici les principales activités de parrainage (rencontres et échanges avec les acteurs-clés) réalisées par nos membres cette année. Ces activités sont en lien avec les priorités locales identifiées par le CSP.

DESCRIPTION DES ACTIVITÉS	COMMENTAIRES	Nb ACTIVITÉS
Rencontre de parrainage	Maires, directeurs généraux et conseillers furent rencontrés pour toutes les municipalités de la MRC Matawinie.	75
Table de concertation jeunesse Haute-Matawinie	Comité de prévention sur les problématiques des jeunes présents sur le territoire de Saint-Michel-des-Saints, Saint-Zénon et Sainte-Émilie-de-l'Énergie.	3
Table de concertation traitant de la santé mentale	Comité de prévention pour les personnes ayant un problème de santé mentale dans Lanaudière à Rawdon.	4
Table de concertation sur les agressions à caractère sexuel	Comité de prévention sur les agressions à caractère sexuel et une rencontre auprès d'un organisme communautaire Enfance libre Lanaudière à Joliette.	2
Comité de prévention des abus envers les personnes âgées vulnérables en Matawinie	Collaboration interorganismes concernant les personnes âgées et les adultes en situation de vulnérabilité et/ou victimes de maltraitance de la MRC de Matawinie.	14
Présence auprès des jeunes de l'organisme Chaumière jeunesse	Dîner informel auprès des jeunes (information sur les lois, permis de conduire, etc.) dans la municipalité de Rawdon.	2
Table de concertation «Projet sexto» à l'école l'érablière	Programme sur l'éducation à la sexualité offert à tous les niveaux du secondaire de la Commission scolaire des Samares (implication des partenaires externes : SQ, Centre d'aide et de lutte contre les agressions à caractère sexuel (CALACS)).	1
Organisme La Myriade	Discussion auprès de jeunes concernant différentes problématiques.	2

Rencontres avec divers partenaires	Rencontre sur des motifs d'expulsion dans un camping à Saint-Michel-des-Saints, une rencontre sur des problématiques de stationnement dans un commerce à Saint-Donat et une rencontre auprès des personnes ayant une déficience intellectuelle et leurs intervenants, sur les conséquences de mendier à Rawdon.	3
------------------------------------	---	---

Résolution de problèmes

L'approche stratégique en résolution de problèmes (ASRP) permet d'associer des incidents autrement traités un par un, d'en dégager une compréhension globale et de rechercher des solutions durables, le tout en ayant recours aux partenaires et aux ressources des milieux affectés par des problématiques communes.

Voici les incidents traités par l'approche stratégique en résolution de problèmes au cours de la dernière année :

DESCRIPTION ET COMMENTAIRES		
Flânage des jeunes	Problématique entre le voisinage d'un «Skate Parc», les jeunes utilisateurs ainsi que la municipalité de Saint-Félix-de-Valois. Plusieurs plaintes et déplacements ont été faits à cet endroit. Suite à nos observations, des recommandations ont été effectuées au conseil de la ville. Les règlements municipaux ont été diffusés aux patrouilleurs. Suivi toujours nécessaire, les jeunes respectent quand l'agent de sécurité est là et à son départ, ils arrivent. Surveillances toujours en cours.	1

Activités communautaires réalisées au cours de l'année

Cette section présente les activités communautaires dans lesquelles les membres du poste se sont impliqués au cours de la dernière année.

DESCRIPTION ET COMMENTAIRES
Journée jeunes explorateurs regroupant plusieurs écoles secondaires de plusieurs MRC (découverte du métier policier à des jeunes de 4 ^e secondaire).
Corvée au Camp Papillon à Saint-Alphonse-de-Rodriguez (100 bénévoles sur place provenant de la SQ).
Journée « Métier policier » avec une jeune fille de Sainte-Béatrix (rencontre des cadets, visite du poste, etc.).
Activité de rapprochement à la maison des jeunes de la municipalité de Saint-Michel-des-Saints, accompagné des cadets policiers, nous avons soupé et discuté avec eux.
Présence au camp de jour de Saint-Donat et de Sainte-Marcelline pour discuter avec les jeunes de divers sujets de prévention.
Avec la présence des cadets policiers, nous avons rencontré les jeunes du camp de jour de Saint-Damien pour discuter avec eux de différents sujets.
En collaboration avec les cadets policiers, nous avons assisté à une collecte de sang à la caserne des pompiers à Rawdon.
Activité de distribution de paniers alimentaires pour les gens dans le besoin avec l'organisme Provision compassion de Rawdon.
Présence à Rawdon auprès d'un organisme communautaire sans but lucratif (Provision compassion), pour aider à faire les paniers alimentaires avant Noël.
Présence à la conférence Néo avec des personnes âgées Chertsey.

STATISTIQUES OPÉRATIONNELLES

Cette section est consacrée aux statistiques de :

- Sécurité des réseaux de transport
- Règlements municipaux
- Cartes d'appel
- Criminalité

Les résultats qui vous sont présentés dans cette section vous permettront tout particulièrement d'apprécier la performance de la Sûreté au cours de la dernière année.

Afin de mettre en perspective ces données et d'en analyser l'évolution, vous pourrez également les comparer avec données des quatre dernières années.

De plus, afin d'en faciliter l'analyse, ces données vous sont présentées à l'aide de deux types de graphiques.

Chacun des graphiques de type « *histogramme* » indique les résultats pour les cinq dernières années. Une ligne trace la moyenne des quatre dernières années.

Ces graphiques permettent aussi de situer les résultats de la dernière année par rapport à la **zone d'écart moyen**. L'écart moyen est calculé à partir de la moyenne des différences entre les données de chacune des années par rapport à la moyenne des quatre dernières années. Visuellement, il s'agit de la zone comprise entre les lignes « écart + » et « écart - ». Les résultats qui s'écartent de cette zone méritent une attention particulière du CSP.

Des graphiques circulaires, ou de type « *pointe de tarte* », accompagnent également des histogrammes afin d'illustrer plus précisément la répartition des catégories d'événements plus préoccupants.

Notez que les données de cette section concernent l'ensemble du territoire couvert par les effectifs du poste de la MRC de Matawinie. Les résultats pour chacune des municipalités vous sont présentés en annexes.

Un écart aux données présentées dans les rapports annuels précédents peut être attribuable à la modification du statut ou à l'évolution d'un dossier après la production du rapport annuel.

À surveiller : depuis le mois de juin 2017, certains postes MRC ont été convertis en postes mixtes et gèrent désormais aussi le travail fait sur les autoroutes. Ce changement a pour conséquence d'ajouter les statistiques autoroutières à même celles de la MRC et donc d'affecter possiblement à la hausse les données statistiques (par exemple les constats provinciaux, les collisions, la criminalité et les cartes d'appel). Les données n'étant pas dissociables pour le moment, cette mise en garde sera valide jusqu'à ce qu'une solution soit trouvée.

Statistiques extraites du Tableau de bord le : 2019-05-14

La sécurité des réseaux de transport

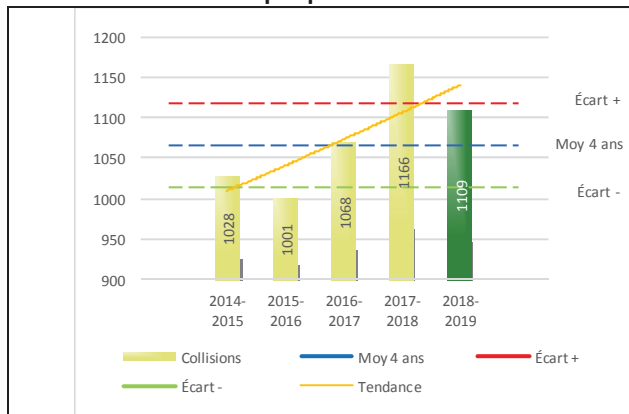
Tableau 1 Nombre de collisions et d'interventions couvertes sur le territoire

		2014-2015	2015-2016	2016-2017	2017-2018	2018-2019
Collisions						
	Collisions mortelles	10	6	3	2	11
	Collisions avec blessés graves ¹	2	4	4	4	7
	Collisions avec blessés légers	328	279	338	350	307
	Autres collisions avec blessés ²	19	17	22	12	38
	Collisions matérielles	669	695	701	798	746
	Sous-total :	1 028	1 001	1 068	1 166	1 109
Interventions						
	Avertissements nautiques	377	285	182	168	83
	Capacités affaiblies	57	67	62	84	108
	Autres crimes ³	157	181	172	202	182
	Constats provinciaux	963	807	755	865	707
	Constats municipaux	4 207	3 742	2 739	2 738	4 263
	AVVR ⁴	34	22	6	3	57
	Avertissements	2 045	1 559	1 202	1 369	1 761
	Sous-total :	7 840	6 663	5 118	5 429	7 161

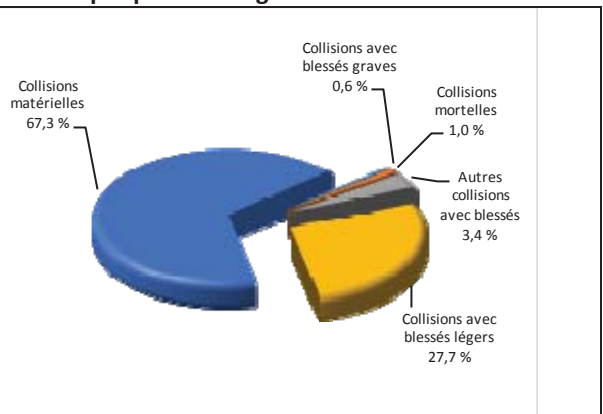
- 1 Pour les collisions avec blessés, la distinction entre « graves » et « légers » a débuté en janvier 2014.
- 2 La catégorie « Autres collisions avec blessés » comprend les cas survenus hors des chemins publics.
- 3 La catégorie « Autres crimes » comprend les cas de conduite dangereuse, de poursuite, de délit de fuite, de conduite de véhicule routier pendant une interdiction (de conduire).
- 4 Avis de vérification d'un véhicule routier.

Évolution du nombre de collisions au cours des dernières années depuis le 1^{er} avril.

Graphique 1 : Collisions



Graphique 2 : Catégories de collisions



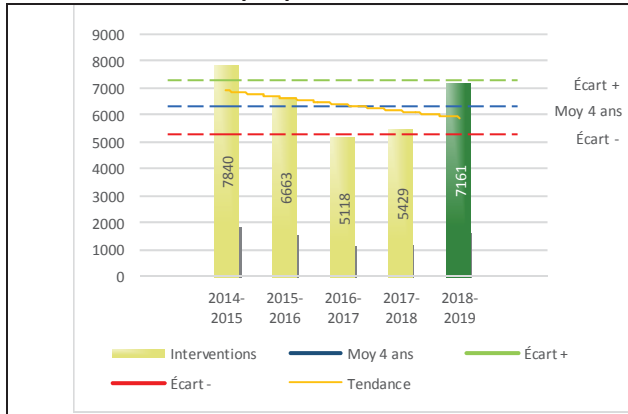
Collisions

Le graphique 1 permet de constater une tendance à la hausse du bilan routier au cours des cinq dernières années. Le total des collisions de l'année courante, qui est de 1109, se situe en dessus de l'écart supérieur. Le bilan des collisions de l'année courante accuse un recul significatif par rapport aux années antérieures.

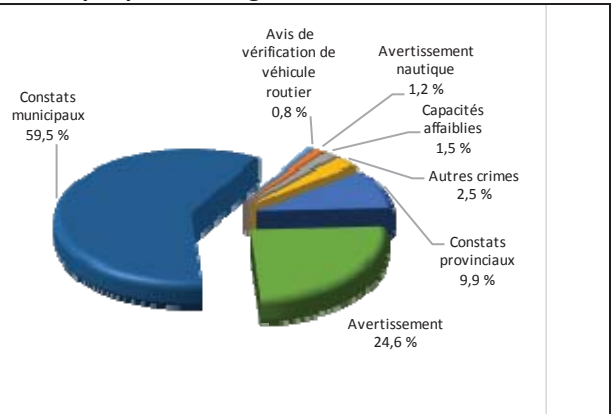
La variation la plus importante se situe au niveau de collisions mortelles qui affichent une hausse de 9 collisions par rapport à l'année précédente. Cette détérioration est en opposition avec la tendance observée pour les quatre années précédentes de ce type de collision. Les causes sont multiples soit la présence d'alcool supérieur au double de la limite dans deux collisions en VTT en juin et juillet et dans deux collisions en véhicule en juillet et septembre. On retrouve également une perte de contrôle liée à la vitesse dans 2 collisions dont un d'eux est lié à un malaise. Il y a 2 collisions avec piéton dont un enfant. On retrouve une collision liée à la vitesse et à l'inexpérience du conducteur dans des conditions météorologiques de neige abondantes. Il y a un cas de distraction lié au cellulaire au volant qui a causé le décès de l'autre conducteur. Le comportement des usagers et d'un piéton sont la principale cause de ces décès à l'exception de l'enfant en bas âge qui se trouvait au mauvais endroit au mauvais moment.

Évolution du nombre d'interventions au cours des dernières années

Graphique 3 : Interventions



Graphique 4 : Catégories d'interventions

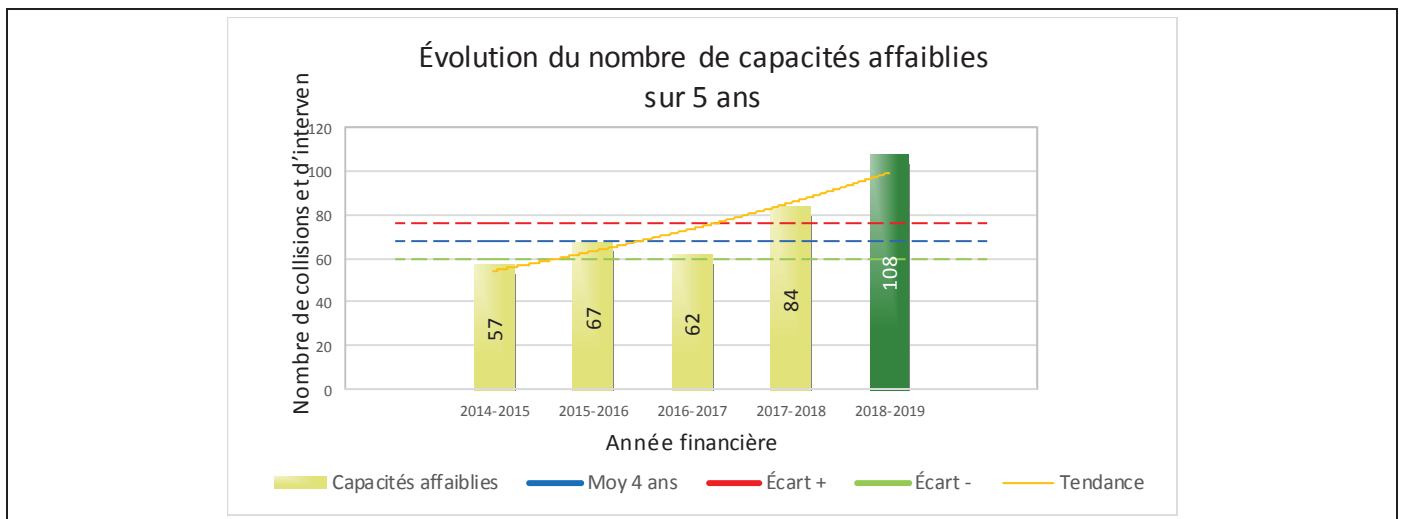


Interventions

Le graphique 3 présente une augmentation du nombre d'interventions réalisées au cours de l'année courante par rapport aux années précédentes. Les résultats de l'année courante se situent au-dessus de l'écart supérieur ce qui signifie que les résultats présentent une amélioration statistiquement significative par rapport au bilan des quatre dernières années de la MRC.

La variation la plus importante se situe au niveau des constats municipaux qui affichent une augmentation de 1525 interventions par rapport à l'année précédente. Cette variation est en contradiction avec la tendance observée pour les quatre années antérieures. Il est à prévoir, à long terme, que l'évolution de ce type d'interventions suivra la tendance actuelle qui est à la hausse.

Graphique 5 : Collisions mortelles au cours des dernières années



Le graphique 5 présente l'évolution de capacités affaiblies. Une augmentation de 24 interventions par rapport à l'année dernière est constatée pour l'année en cours. Cette augmentation correspond à la tendance des quatre années précédentes. Il est à prévoir, à long terme, que l'évolution de ce type d'intervention devrait s'ajuster à la tendance mathématique observée pour les années antérieures pour la MRC. L'augmentation significative du nombre d'agents au poste principal passant de 43 à 57 agents, a permis d'assurer une plus grande visibilité sur le territoire et par le fait même permettre l'interception d'un plus grand nombre d'usager routier pour fin de vérifications. Également la présence d'un agent évaluateur en reconnaissance de drogue (AERD) au sein du personnel de Matawinie a permis le développement de ce champ de compétence auprès des confrères de travail, ce qui a eu pour effet de multiplier la vigilance des policiers à la réalité de présence d'alcool et ou de drogues auprès des usagers.

Règlements municipaux

Tableau 2 Nombre de constats émis pour infractions aux règlements municipaux sur le territoire

Domaine	2014-2015	2015-2016	2016-2017	2017-2018	2018-2019
1) Alarmes ¹	0	0	49	36	27
2) Vente	1	1	7	0	0
3) Circulation ²	204	160	146	112	224
4) Paix, bon ordre et sécurité publique	92	94	103	86	137
5) Nuisance	44	51	36	24	56
Total :	341	306	341	258	444

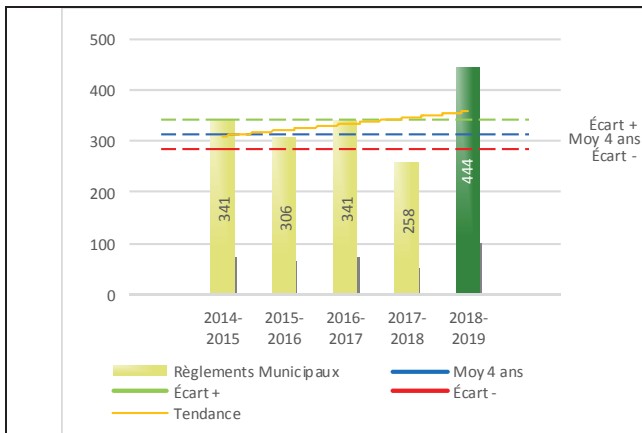
1 Les « Alarmes » du Tableau 2 font référence à des constats municipaux émis en vertu de la réglementation existante suite à des déplacements non fondés; tandis que les « Alarmes » du Tableau 3 sont des alarmes relayées par un central au CGA donnant lieu à un déplacement, mais pas nécessairement à un constat.

2 Types d'infractions de la circulation : endroits interdits, virages en « U », avertissement sonore, crissement des pneus, courses, et autres infractions impliquant des piétons, des animaux, des véhicules lourds, des véhicules d'urgence, etc.

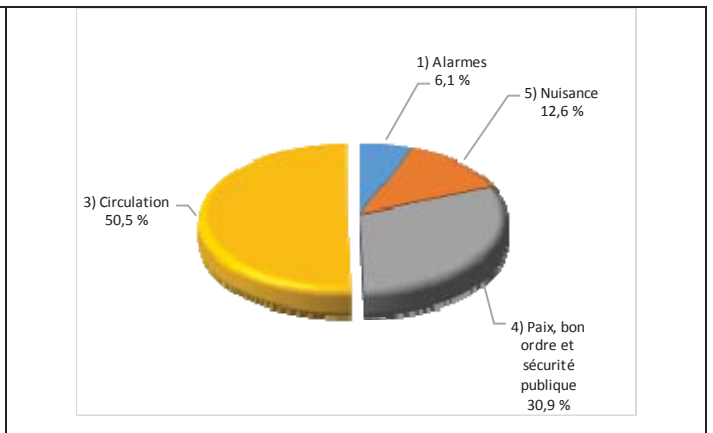
Le nombre de constats émis pour des infractions aux règlements municipaux a connu une augmentation au cours de la dernière année. Les policiers ont émis un total de 444 constats.

Évolution du nombre de constats émis pour infraction aux règlements municipaux pour l'année courante

Graphique 6 : Règlements municipaux



Graphique 7 : Catégories d'interventions



Le graphique 6 démontre que le nombre de constats municipaux émis cette année est supérieur au nombre moyen de constats émis depuis les quatre dernières années.

Les résultats de l'année courante se situent au-dessus de l'écart supérieur. Les résultats présentent une amélioration statistiquement significative par rapport au bilan des quatre dernières années de la MRC. Cette augmentation est occasionnée par l'ajout d'effectifs au sein de la MRC de Matawinie afin d'améliorer notre couverture.

Tableau 3 Nombre de cartes d'appel sur le territoire au cours de l'année

	2014-2015		2015-2016		2016-2017		2017-2018		2018-2019	
Priorité 1	7 905		4 576		5 386		5 366		5 483	
Priorité 2	2 213		3 598		4 795		5 584		5 868	
Priorité 3	560		724		1 091		1 653		2 234	
Total :	10 678		8 898		11 272		12 603		13 585	
Alarmes¹	Nb	%	Nb	%	Nb	%	Nb	%	Nb	%
	2 912	27%	2 373	27%	2 892	26%	2 770	22%	2 785	21%

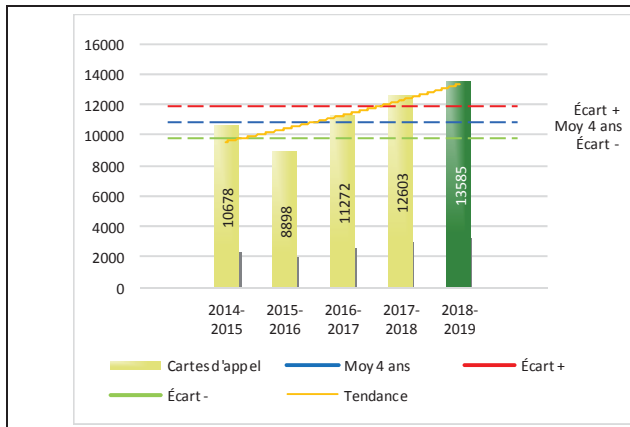
Priorité 1 : Événement requérant l'assignation immédiate d'un policier.
 Priorité 2 : Événement requérant l'assignation d'un policier sur rendez-vous, avec déplacement.
 Priorité 3 : Événement requérant l'assignation d'un policier sur rendez-vous, sans déplacement.

1 Les « Alarmes » du Tableau 2 font référence à des constats municipaux émis en vertu de la réglementation existante suite à des déplacements non fondés; tandis que les « Alarmes » du Tableau 3 sont des alarmes relayées par un central au CGA donnant lieu à un déplacement, mais pas nécessairement à un constat.

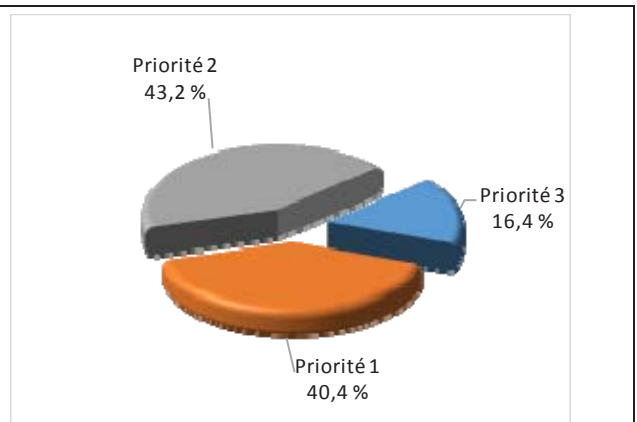
Le tableau 3 des cartes d'appel trace le portrait des données de l'année courante par catégories. Le nombre de cartes d'appel pour les alarmes a augmenté de 15 par rapport à l'année précédente. Quant aux appels de priorité 1, ils ont augmenté de 117 par rapport à l'année précédente.

Évolution du nombre de cartes d'appel au cours des dernières années

Graphique 8 : Nombre de cartes d'appel



Graphique 9 : Types de priorité de cartes d'appel



Le graphique 8 illustre la fluctuation du nombre total de cartes d'appel au cours des cinq dernières années. On constate que le nombre de cartes d'appel enregistré pour cette période se situe au-dessus de la moyenne. On remarque une augmentation considérable de 982 cartes par rapport à l'an dernier.

Le graphique 9 indique que les cartes d'appel de priorité 2 sont les plus nombreuses à être enregistrées pour cette année. Cette donnée peut s'expliquer par le nombre grandissant d'appels sur prises de rendez-vous et qui favorisent la présence des policiers sur les lieux. À la fin octobre 2018 débute le centre de réponse aux citoyens (CRC) qui consiste à prendre les plaintes ne nécessitant pas de déplacements policiers. Le centre de réponses aux citoyens permet de libérer les policiers pour répondre aux appels.

³ La Sûreté du Québec a récemment modernisé ses centres de gestion des appels, notamment en remplaçant le système utilisé par les préposés aux télécommunications par un nouveau système de répartition assistée par ordinateur (SRAO). Ce changement entraîne une variation dans les types de priorité d'appel à compter de l'année 2015-2016.

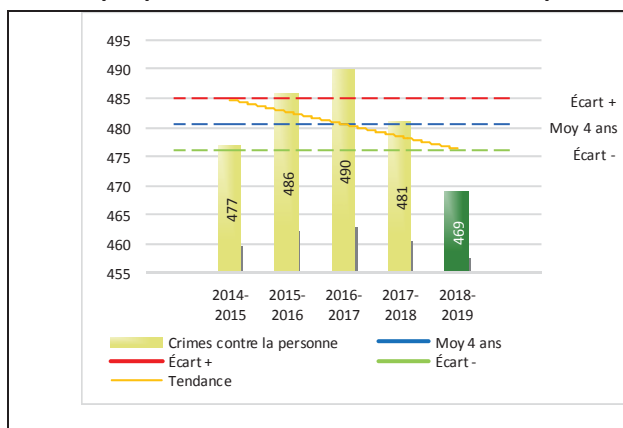
Tableau 4 Nombre de crimes contre la personne sur le territoire au cours de l'année

1000- Crimes contre la personne ¹	2014-2015	2015-2016	2016-2017	2017-2018	2018-2019
Infractions entraînant la mort	2	2	1	0	1
Agressions sexuelles	41	47	48	53	80
Voies de fait	271	266	253	283	270
Vols qualifiés	9	9	9	2	6
Autres crimes contre la personne ²	154	162	179	143	112
Crimes contre la personne :	477	486	490	481	469

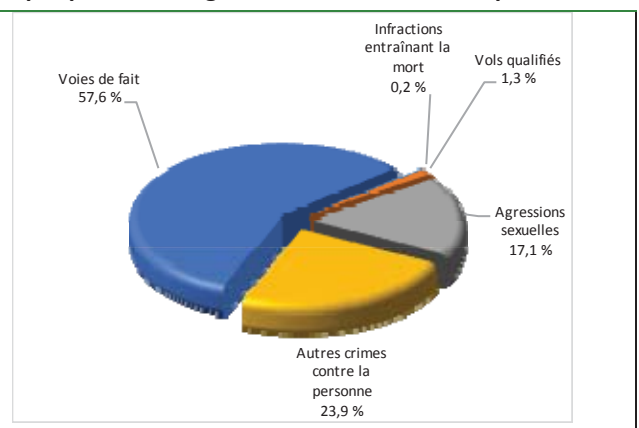
1. La section « Crimes contre la personne » présente le nombre de victimes d'actes criminels. Les sections suivantes présentent le nombre de dossiers opérationnels.
2. À titre informatif, les « Autres crimes contre la personne » incluent les cas d'enlèvement, de séquestration, d'extorsion, de profération de menaces, d'intimidation, etc.

Évolution du nombre de crimes contre la personne au cours des dernières années

Graphique 10 : Nombre de crimes contre la personne



Graphique 11 : Catégories de crimes contre la personne



Le graphique 10 présente le nombre de crimes contre la personne au cours des cinq dernières années. On constate que la donnée de cette année se situe en dessous de la moyenne.

Les résultats de l'année courante se situent en dessous de l'écart inférieur. Les résultats présentent une amélioration statistiquement significative par rapport au bilan des quatre dernières années de la MRC.

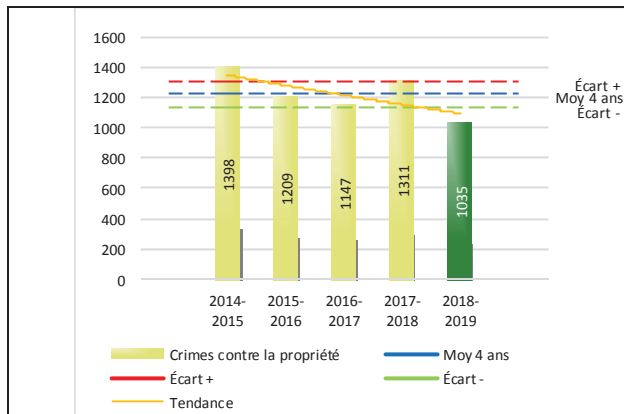
Le graphique 11 spécifie le nombre d'événements pour chacune des catégories des crimes contre la personne. On remarque alors que les voies de fait sont le type de crimes le plus fréquent pour cette année et on constate une forte croissance des augmentations du nombre d'agressions sexuelles qui s'explique par le phénomène «Me too».

Tableau 5 Nombre de crimes contre la propriété sur le territoire au cours de l'année

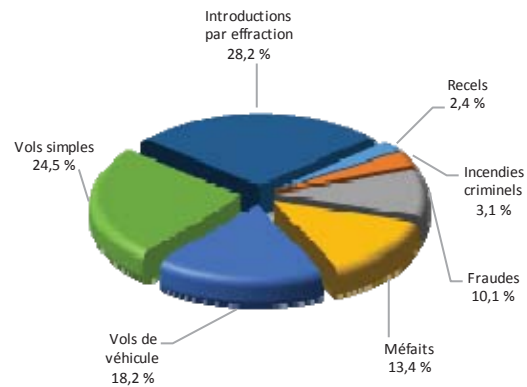
2000- Crimes contre la propriété	2014-2015	2015-2016	2016-2017	2017-2018	2018-2019
Incendies criminels	69	39	38	35	32
Introductions par effraction	553	404	379	442	292
Vols simples	297	304	250	310	254
Vols de véhicule	231	230	261	279	188
Recels	21	20	17	24	25
Fraudes	70	82	69	70	105
Méfais	157	130	133	151	139
Crimes contre la propriété :	1 398	1 209	1 147	1 311	1 035

Évolution du nombre de crimes contre la propriété au cours des dernières années

Graphique 12 : Nombre de crimes contre la propriété



Graphique 13 : Catégories de crimes contre la propriété



Le graphique 12 présente les crimes contre la propriété des cinq dernières années.

Les résultats de l'année courante se situent en dessous de l'écart inférieur. Les résultats présentent une amélioration statistiquement significative par rapport au bilan des quatre dernières années de la MRC.

Le graphique 13 indique le nombre d'événements pour chacune des catégories de crimes contre la propriété. On remarque alors que les introductions par effraction sont le type de crimes le plus fréquent au cours de l'année. On peut expliquer cette situation par les secteurs récréotouristiques qui occupent le territoire de la MRC par les nombreux chalets de villégiatures étant présents dans diverses municipalités. Toutefois, la diminution du nombre d'introductions par effraction cette année s'explique par une augmentation de la présence des policiers depuis septembre 2018 et des programmes de prévention en place ainsi que du travail des enquêteurs qui appuie nos actions dans la baisse de la criminalité.

Tableau 6 Autres criminalités et interventions sur le territoire au cours de l'année

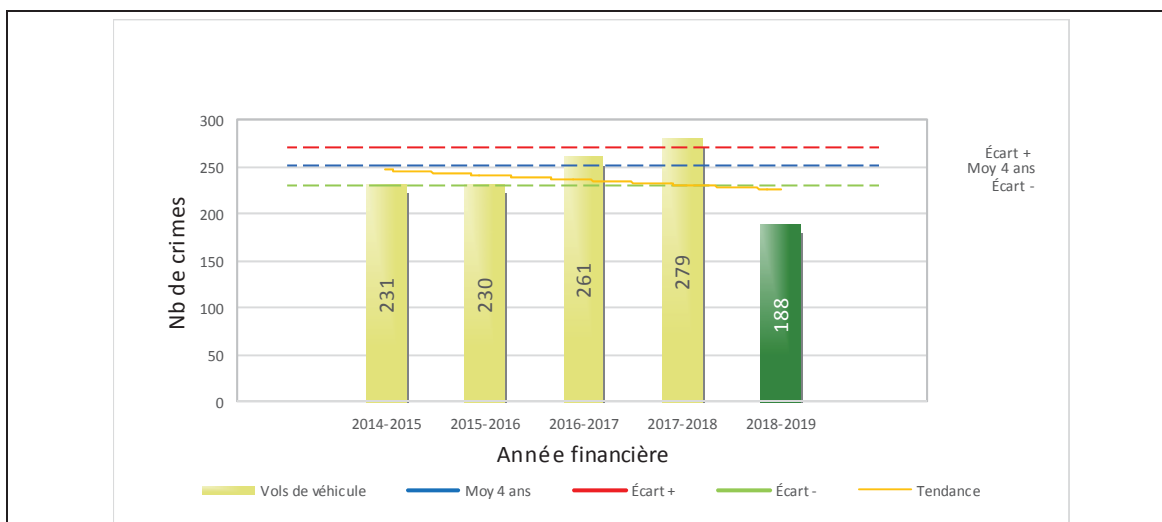
	2014-2015	2015-2016	2016-2017	2017-2018	2018-2019
Autres criminalités					
3000- Autres infractions au Code criminel ¹	192	184	203	184	179
4000 5000 - Loi régl. drogues et stupéfiants	129	113	107	133	86
6000- Infractions aux autres lois fédérales	1	1	4	5	4
7000- Infractions aux lois provinciales	96	59	62	68	105
Autres criminalités :	418	357	376	390	374
Activités policières					
A- Assistances	81	89	102	83	127
B- Permis	28	11	11	12	23
E- Enquêtes	438	442	450	467	522
F- Événements relatifs à la RACJ ²	49	36	76	60	49
P- Objets perdus ou trouvés	28	17	24	28	21
R- Interventions policières ³	504	569	626	512	560
V- Véhicules retrouvés ou remisés	97	95	86	108	136
X- Interpellation, observation et autre	18	31	34	55	91
Activités :	1 243	1 290	1 409	1 325	1 529
Total criminalité et activités :	3 536	3 342	3 422	3 507	3 407

1 La catégorie « Autres infractions au Code criminel » comprend différentes infractions telles : utilisation de monnaie contrefaite, avoir troublé la paix, évasion d'une garde légale, action indécente, production et distribution de pornographie juvénile, voyeurisme, leurre au moyen d'un ordinateur, appel téléphonique indécent, menace, incitation publique à la haine, etc.

2 La Régie des alcools, des courses et des jeux.

3 La catégorie « Interventions policières » comprend notamment les cas suivants : plainte de bruit, chicane de famille, service d'ordre, escorte de véhicule, affaire civile, transfert de détenu et de personne en crise, assistance au public, prise d'empreintes digitales, personne en détresse, etc.

GRAPHIQUE 14 : VOLS DE VÉHICULE AU COURS DE L'ANNÉE



Le graphique 14 démontre que le nombre 188 de cette année est inférieur au nombre moyen 250 depuis les quatre dernières années.

Ce type de crime présente une amélioration statistiquement significative par rapport aux années antérieures. Depuis quelques années le vol de véhicules récréatifs était en augmentation dans le district. En 2018 un plan d'enquête (surveillance physique, électronique) ainsi que la récolte d'information sur des suspects fut érigé. Ce qui a mené à plusieurs perquisitions et arrestations de suspects faisant partie d'un réseau bien établis en lien avec plusieurs dossiers de notre région.

INTERVENTIONS EN MILIEU SCOLAIRE

Cette section présente les différentes interventions réalisées en milieu scolaire. Elles doivent donc être distinctes des informations insérées dans la section « Prévention » au début du rapport annuel.

	Année courante
Nombre de dossiers d'enquête relatifs au PIMS	142
Nombre de dossiers d'enquête en collaboration	38
Total dossiers :	180
Nombre d'établissements où une intervention a eu lieu	47
Nombre d'élèves rencontrés	1584
Nombre d'établissements visés (année)	20

INTERVENTIONS PAR DES UNITÉS DE SOUTIEN ET MESURES D'URGENCE

Cette section présente les interventions réalisées sur le territoire de la MRC par des unités de soutien régionales ou de mesures d'urgence au cours de l'année. Voici les détails de ces interventions.

- L'équipe principale de soutien multidisciplinaire (EPSM) de Saint-Donat est intervenue à 11 reprises sur le territoire de la MRC de Matawinie. L'équipe a rédigé 64 constats pour des infractions commises par les usagers de véhicule tout-terrain.
- L'EPSM a effectué 70 sorties sur les lacs pour participer à des événements spéciaux et des patrouilles régulières. Lors de ces sorties, 14 constats d'infractions ainsi de 27 avertissements ont été émis.



ACTIVITÉS DIGNES D'INTÉRÊT ET ÉVÉNEMENTS MAJEURS

Voici les activités dignes d'intérêt et les événements majeurs ayant eu lieu au cours de l'année et qui n'ont pas été mentionnés dans les sections précédentes.

- Incendie au commerce Patrick Morin à Sainte-Marcelline. La Sûreté a procédé à la surveillance de la scène le temps que les pompiers valident la cause de l'incendie.