

RAPPORT ANNUEL D'ACTIVITÉS

POSTE DE LA MRC DE MÉKINAC

DE LA SÛRETÉ DU QUÉBEC

DU 1^{ER} AVRIL 2018 AU 31 MARS 2019





MOT DU RESPONSABLE DE POSTE



C'est avec plaisir que je vous présente le rapport annuel d'activités du poste de la MRC de Mékinac de la Sûreté du Québec pour l'année financière 2018-2019. Conformément à nos engagements ainsi qu'aux priorités dégagées par le CSP, le déploiement de nos actions se poursuit sur l'ensemble du territoire couvert.

On y retrouve notamment les activités réalisées en lien avec les priorités locales, les statistiques reliées à la sécurité routière, aux règlements municipaux, aux événements criminels et au traitement des cartes d'appel.

Ce rapport et ses résultats vous permettront d'assurer le suivi de la performance des services de la Sûreté du Québec.

Jean-Sébastien Brodeur

Sergent Jean-Sébastien Brodeur, Responsable de poste
Poste MRC de Mékinac

PRIORITÉS LOCALES²

Voici les priorités locales identifiées par le CSP pour l'année 2018-2019 et le bilan des activités réalisées.

Priorité 1 : Patrouiller dans les Territoires non-organisés (TNO)

DESCRIPTION DES ACTIVITÉS	COMMENTAIRES	NB ACTIVITÉS
Patrouilles dans les TNO	Des patrouilles ont été réalisées dans les ZEC Chapeau de paille, Tawachiche et Gros-Brochet et Réserve faunique St-Maurice.	25

Priorité 2 : Assurer la sécurité des lieux publics sur le territoire

DESCRIPTION DES ACTIVITÉS	COMMENTAIRES	NB ACTIVITÉS
Sécuriser les espaces publics	Des activités ont eu lieu dans des parcs, plages, des commerces et établissements licenciés.	93

Priorité 3 : Réaliser des opérations-volet récréotouristique (quad-motoneige-nautique)

DESCRIPTION DES ACTIVITÉS	COMMENTAIRES	NB ACTIVITÉS
Patrouilles en quad-motoneige-nautique	Il y a eu des patrouilles en quad, en motoneige et nautique sur le territoire de la MRC.	38

DEMANDES PONCTUELLES DES ÉLUS ET DES CITOYENS

Voici les demandes ponctuelles des élus et des citoyens qui ont été adressées à la Sûreté au cours de la dernière année.

DESCRIPTION DES DEMANDES (ACTION* V, T, C)	COMMENTAIRES	Nb REQUÊTES
Requête d'une citoyenne concernant la vitesse sur la route Paquin, le rang St-Pierre et la rue Gagnon	c Des patrouilles spécifiques ont surveillé le secteur. 2 constats pour des arrêts non respectés ont été donnés mais aucune infraction concernant la vitesse n'a été relevée.	1
Requête de la municipalité de Notre-Dame-de-Montauban de surveiller l'Hôtel-de-ville en raison de la présence d'individus suspects dans le secteur.	c Patrouilles de surveillance réalisées. Aucune problématique remarquée et aucune intervention face aux individus identifiés.	1
Requête de la ville de Saint-Tite pour surveiller le stationnement rue St-Philippe lié au temps de stationnement dépassé.	c Entre le 16 avril et le 11 mai 2018, 4 contraventions ont été émises en lien avec cette demande.	1
Requête de la direction de l'école primaire La Croisière de St-Séverin concernant des jeunes imprudents à vélo à la sortie des classes.	c Les 24 et 26 avril, il y a eu des patrouilles sur place. Aucune présence d'élèves à vélo.	1

*LÉGENDE

(V) En validation : Requêtes reçues et en période d'évaluation afin de confirmer si elles sont fondées ou non et si elles nécessitent des interventions spécifiques.

(T) En traitement : Requêtes validées et fondées pour lesquelles des activités sont effectuées afin de régler la problématique visée (ex. : patrouilles, surveillances, radar, etc.).

(C) Clos : Requêtes qui sont résolues à la suite des activités effectuées ou qui sont non fondées.

² Les moyens de sensibilisation des membres ayant pris fin, les alimentations des activités policières ont repris leur cours normal au mois de septembre 2017. Bien que, lors des moyens de sensibilisation, les activités policières aient été réalisées sur le terrain et colligées par une méthode alternative, la comparaison des statistiques de poste avec les rapports annuels des années 2016-2017 et 2017-2018 doit être faite avec prudence.



PRÉVENTION

Toujours en réponse aux besoins et aux réalités locales, les postes de la Sûreté tiennent des activités de prévention dans l'ensemble des municipalités qu'ils desservent, c'est-à-dire des mesures proactives et non pénales, qui ont pour but spécifique de réduire la criminalité en agissant sur les facteurs qui la déterminent, sur les circonstances et l'environnement dans lesquels sont commis les délits.

La grande majorité des activités de prévention se tiennent au quotidien, dans le cadre des interventions de l'ensemble des patrouilleurs.

Voici les principales activités de prévention réalisées au cours de la dernière année :

Activités de prévention réalisées au cours de l'année

DESCRIPTION DES ACTIVITÉS	COMMENTAIRES	NB ACTIVITÉS
Rencontre Association Chalet Lac Trois Milles	19 mai 2018 : Rencontre préventive sur les crimes, notamment les crimes contre la propriété dans le secteur de Notre-Dame-de-Montauban et remise de dépliants.	1
Bal des finissants	21 et 22 juin 2018 : Présence préventive à l'après bal des finissants de l'école secondaire Paul-Le-Jeune de St-Tite et Du Rocher de Shawinigan (activité réalisée sur le territoire de la MRC Mékinac).	2
Table Santé mentale Mékinac / Des Chenaux	2 octobre 2018 : Rencontre avec les intervenants du CIUSSS et du milieu communautaire à St-Tite.	1
Conférences	1 ^{er} mai 2018 : Conférence VéloGénie pour les jeunes. Rencontre des louveteaux de la 15 ^e meute Carcajou pour la présentation d'une vidéo et explications sur le Code de la sécurité routière. 26 octobre 2018 : Conférence pour les aînés à St-Tite concernant la cybercriminalité et modification du code de la sécurité routière. 88 participants. 14 novembre 2018 : Conférence pour les étudiants de l'école secondaire Paul-Le-Jeune en collaboration avec Opérations Nez rouge. 150 participants 14 décembre : Conférence à l'école primaire de St-Adelphe 19 mars 2019 : Conférence Maison des jeunes à Notre-Dame-de-Montauban portant sur l'alcool, la drogue et la conduite automobile. 18 janvier 2019 : Conférence École primaire de St-Tite portant sur la Loi sur le système de justice pénale pour les adolescents. 19 mars 2019 : Conférences pour les élèves de secondaire 2 de l'école Paul-le-Jeune concernant la cyberintimidation. 100 participants.	7

POLICE DE PROXIMITÉ

La Sûreté du Québec s'est formellement engagée dans une approche professionnelle de type communautaire. Cette philosophie de travail comprend les cinq grands principes suivants :

- **La présence familière;**
- **La qualité du service aux citoyens;**
- **Le partenariat avec la population;**
- **La consultation de la clientèle;**
- **La résolution de problèmes.**

Cette section présente les principales activités réalisées par l'approche de police de proximité.



Présence familiale et parrainage

À la Sûreté du Québec, la présence familiale s'exprime notamment par le programme de parrainage des municipalités.

Voici les principales activités de parrainage (rencontres et échanges avec les acteurs-clés) réalisées par nos membres cette année. Ces activités sont en lien avec les priorités locales identifiées par le CSP.

DESCRIPTION DES ACTIVITÉS	COMMENTAIRES	Nb ACTIVITÉS
Rencontres avec les élus et directions générales des municipalités	Rencontres effectuées par les parrains et marraines ou le gestionnaire de l'unité avec les élus.	51
Rencontres avec les acteurs clés	Rencontres avec les chefs-pompiers, inspecteurs municipaux et contremaîtres des municipalités de la MRC.	15
Rencontres avec les directions d'écoles	École primaire La Croisière de St-Séverin, école primaire La Providence de St-Tite et l'école secondaire Paul-Le-Jeune	3

Résolution de problèmes

L'approche stratégique en résolution de problèmes (ASRP) permet d'associer des incidents autrement traités un par un, d'en dégager une compréhension globale et de rechercher des solutions durables, le tout en ayant recours aux partenaires et aux ressources des milieux affectés par des problématiques communes.

Voici les incidents traités par l'approche stratégique en résolution de problèmes au cours de la dernière année :

DESCRIPTION ET COMMENTAIRES
Aucune ASRP n'a été mise en place durant l'année financière.

Activités communautaires réalisées au cours de l'année

Cette section présente les activités communautaires dans lesquelles les membres du poste se sont impliqués au cours de la dernière année.

DESCRIPTION ET COMMENTAIRES
2 juin 2018 : Virée du maire de Lac-aux-Sables
24 juin 2018 : Fête de la St-Jean Baptiste de Grandes-Piles
11 août 2018 : Fête municipale de St-Adelphe
15 août 2018 : Présentation du travail policier à la caserne de pompier de Hérouxville
18 au 20 août 2018 : Fête estivale de Lac-aux-Sables
18 août 2018 : Journée de la forêt de Grandes-Piles
11 septembre 2018 : Course du petit shérif à l'occasion du Festival Western de St-Tite
31 octobre 2018 : Présence policière accrue dans les secteurs résidentiels de la MRC à l'occasion de la fête d'Halloween
8 décembre 2018 : Parade du Père Noël à St-Tite
25 au 27 janvier 2019 : FestiVolant à Grandes-Piles
8-9 Février 2019 : Classique hivernale Ligue de hockey junior majeur du Québec à St-Tite
23 février 2019 : Journée familiale de Patinage libre aux estrades de St-Tite



STATISTIQUES OPÉRATIONNELLES

Cette section est consacrée aux statistiques de :

- **Sécurité des réseaux de transport**
- **Règlements municipaux**
- **Cartes d'appel**
- **Criminalité**

Les résultats qui vous sont présentés dans cette section vous permettront tout particulièrement d'apprécier la performance de la Sûreté au cours de la dernière année.

Afin de mettre en perspective ces données et d'en analyser l'évolution, vous pourrez également les comparer avec données des quatre dernières années.

De plus, afin d'en faciliter l'analyse, ces données vous sont présentées à l'aide de deux types de graphiques.

Chacun des graphiques de type « *histogramme* » indique les résultats pour les cinq dernières années. Une ligne trace la moyenne des quatre dernières années.

Ces graphiques permettent aussi de situer les résultats de la dernière année par rapport à la **zone d'écart moyen**. L'écart moyen est calculé à partir de la moyenne des différences entre les données de chacune des années par rapport à la moyenne des quatre dernières années. Visuellement, il s'agit de la zone comprise entre les lignes « écart + » et « écart - ». Les résultats qui s'écartent de cette zone méritent une attention particulière du CSP.

Des graphiques circulaires, ou de type « *pointe de tarte* », accompagnent également des histogrammes afin d'illustrer plus précisément la répartition des catégories d'événements plus préoccupants.

Notez que les données de cette section concernent l'ensemble du territoire couvert par les effectifs du poste de la MRC de Mékinac. Les résultats pour chacune des municipalités vous sont présentés en annexes.

Un écart aux données présentées dans les rapports annuels précédents peut être attribuable à la modification du statut ou à l'évolution d'un dossier après la production du rapport annuel.

Statistiques extraites du Tableau de bord le : 2019-05-14

La sécurité des réseaux de transport

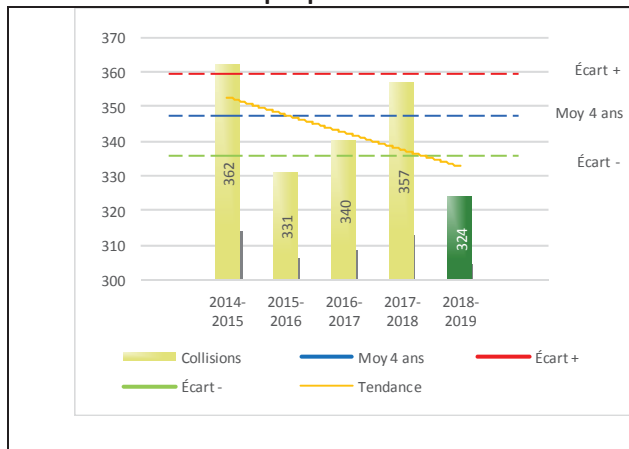
Tableau 1 Nombre de collisions et d'interventions couvertes sur le territoire

		2014-2015	2015-2016	2016-2017	2017-2018	2018-2019
Collisions						
	Collisions mortelles	5	4	6	1	2
	Collisions avec blessés graves ¹	10	3	8	8	3
	Collisions avec blessés légers	106	77	80	84	70
	Autres collisions avec blessés ²	16	11	12	7	11
	Collisions matérielles	225	236	234	257	238
	Sous-total :	362	331	340	357	324
Interventions						
	Avertissements nautiques	18	68	68	84	12
	Capacités affaiblies	48	41	49	46	36
	Autres crimes ³	62	45	53	53	48
	Constats provinciaux	1 684	1 738	1 888	2 110	1 817
	Constats municipaux	627	626	789	684	414
	AVVR ⁴	30	37	47	62	49
	Avertissements	1 758	1 874	1 628	2 340	2 312
	Sous-total :	4 227	4 429	4 522	5 379	4 688

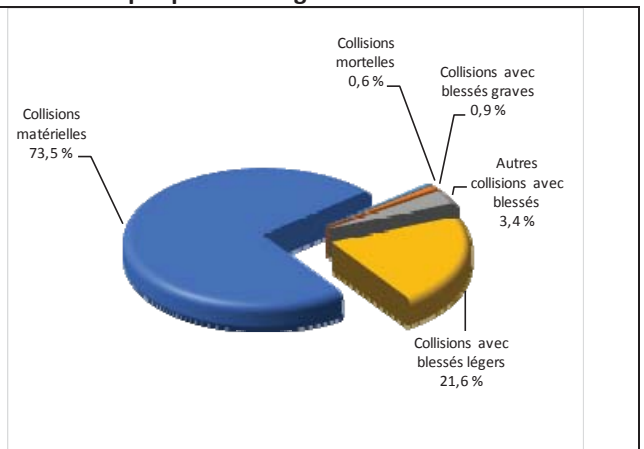
- 1 Pour les collisions avec blessés, la distinction entre « graves » et « légers » a débuté en janvier 2014.
- 2 La catégorie « Autres collisions avec blessés » comprend les cas survenus hors des chemins publics.
- 3 La catégorie « Autres crimes » comprend les cas de conduite dangereuse, de poursuite, de délit de fuite, de conduite de véhicule routier pendant une interdiction (de conduire).
- 4 Avis de vérification d'un véhicule routier.

Évolution du nombre de collisions au cours des dernières années depuis le 1^{er} avril.

Graphique 1 : Collisions



Graphique 2 : Catégories de collisions

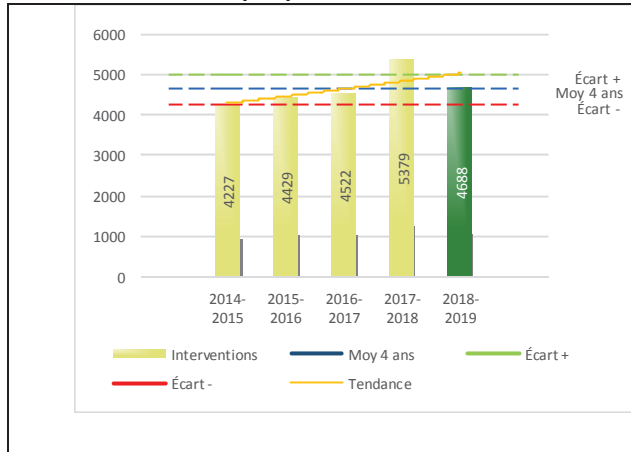


Collisions

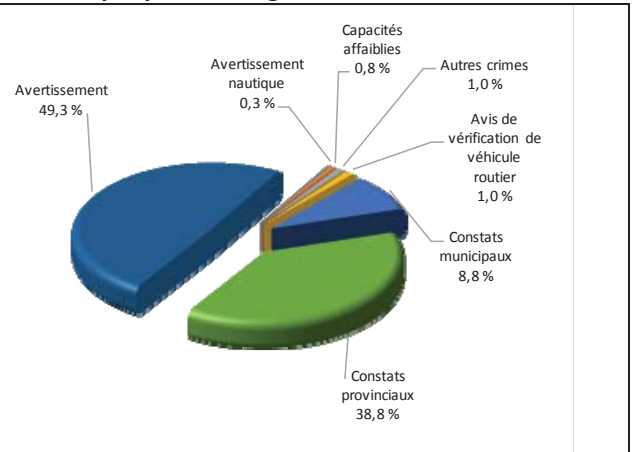
Le graphique 1 permet de constater une tendance à la baisse du bilan routier au cours des cinq dernières années. Le total des collisions de l'année courante, qui est de 324, se situe en dessous de l'écart moyen inférieur. Le bilan des collisions de l'année courante démontre une amélioration significative par rapport aux années antérieures.

Évolution du nombre d'interventions au cours des dernières années

Graphique 3 : Interventions



Graphique 4 : Catégories d'interventions

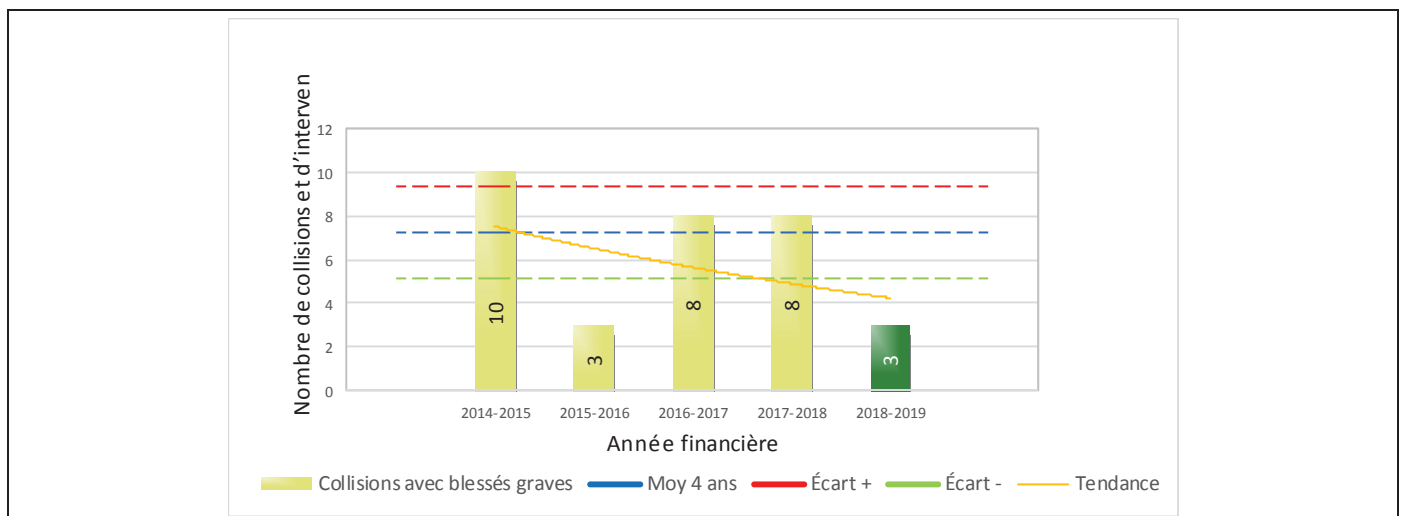


Interventions

Le graphique 3 présente une diminution du nombre d'interventions réalisées au cours de l'année courante par rapport à l'année précédente. Les résultats de l'année courante se situent dans la zone d'écart moyen ce qui signifie que les résultats demeurent statistiquement dans la moyenne par rapport au bilan des quatre dernières années de la MRC.

La variation la plus importante se situe au niveau des avertissements nautiques qui affichent une diminution de 72 interventions par rapport à l'année précédente.

Graphique 5 : Collisions avec blessés graves au cours des dernières années



Le graphique 5 présente l'évolution du nombre de collisions avec blessés graves au cours des dernières années. Une diminution de 5 collisions par rapport à l'année dernière est constatée pour l'année en cours.

Règlements municipaux

Tableau 2 Nombre de constats émis pour infractions aux règlements municipaux sur le territoire

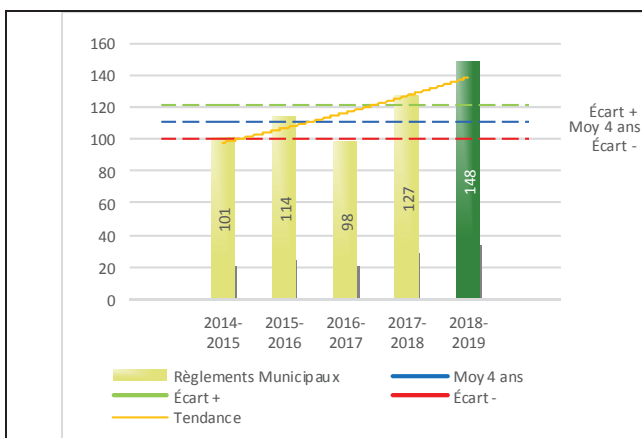
Domaine	2014-2015	2015-2016	2016-2017	2017-2018	2018-2019
1) Alarmes ¹	7	10	11	16	12
2) Vente	1	1	0	1	0
3) Circulation ²	9	37	14	15	33
4) Paix, bon ordre et sécurité publique	62	55	49	79	84
5) Nuisance	22	11	24	16	19
Total :	101	114	98	127	148

1 Les « Alarmes » du Tableau 2 font référence à des constats municipaux émis en vertu de la réglementation existante suite à des déplacements non fondés; tandis que les « Alarmes » du Tableau 3 sont des alarmes relayées par un central au CGA donnant lieu à un déplacement, mais pas nécessairement à un constat.

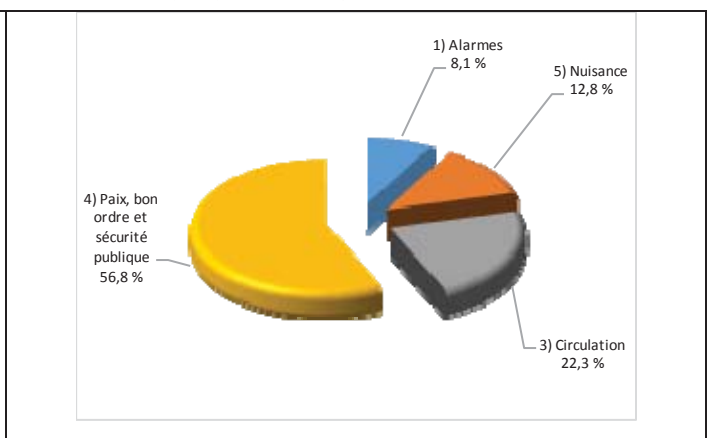
2 Types d'infractions de la circulation : endroits interdits, virages en « U », avertissement sonore, crissement des pneus, courses, et autres infractions impliquant des piétons, des animaux, des véhicules lourds, des véhicules d'urgence, etc.

Évolution du nombre de constats émis pour infraction aux règlements municipaux pour l'année courante

Graphique 6 : Règlements municipaux



Graphique 7 : Catégories d'interventions



Le graphique 6 démontre que le nombre de constats municipaux émis cette année est supérieur au nombre moyen de constats émis depuis les quatre dernières années.

Cartes d'appel³

Tableau 3 Nombre de cartes d'appel sur le territoire au cours de l'année

	2014-2015	2015-2016	2016-2017	2017-2018	2018-2019
Priorité 1	1 542	1 542	1 674	705	731
Priorité 2	471	497	506	1 296	1 373
Priorité 3	221	186	279	347	403
Total :	2 234	2 225	2 459	2 348	2 507
Alarmes ¹	Nb	Nb	Nb	Nb	Nb
	222	221	231	241	219
	%	%	%	%	%
	10%	10%	9%	10%	9%

Priorité 1 : Événement requérant l'assignation immédiate d'un policier.

Priorité 2 : Événement requérant l'assignation d'un policier sur rendez-vous, avec déplacement.

Priorité 3 : Événement requérant l'assignation d'un policier sur rendez-vous, sans déplacement.

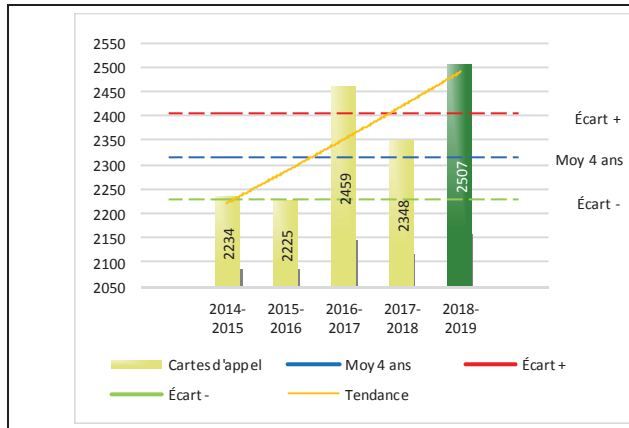
1 Les « Alarmes » du Tableau 2 font référence à des constats municipaux émis en vertu de la réglementation existante suite à des déplacements non fondés; tandis que les « Alarmes » du Tableau 3 sont des alarmes relayées par un central au CGA donnant lieu à un déplacement, mais pas nécessairement à un constat.

³ La Sûreté du Québec a récemment modernisé ses centres de gestion des appels, notamment en remplaçant le système utilisé par les préposés aux télécommunications par un nouveau système de répartition assistée par ordinateur (SRAO). Ce changement entraîne une variation dans les types de priorité d'appel à compter de l'année 2015-2016.

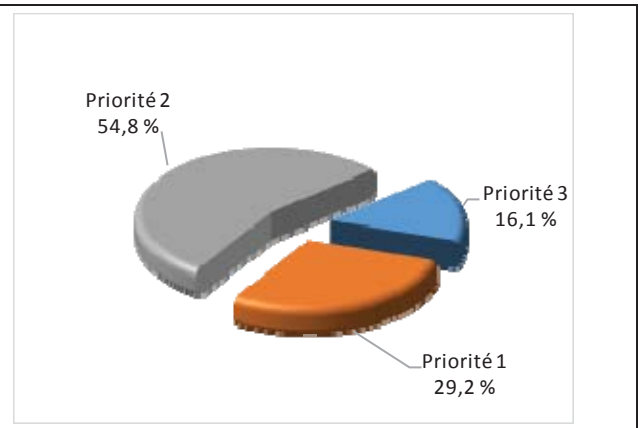
Le tableau 3 des cartes d'appel trace le portrait des données de l'année courante par catégories. Le nombre de cartes d'appel pour les alarmes a diminué de 22 par rapport à l'année précédente. Quant aux appels de priorité 2, ils ont augmenté de 77 par rapport à l'année précédente.

Évolution du nombre de cartes d'appel au cours des dernières années

Graphique 8 : Nombre de cartes d'appel



Graphique 9 : Types de priorité de cartes d'appel



Le graphique 8 illustre la fluctuation du nombre total de cartes d'appel au cours des cinq dernières années. On constate que le nombre de cartes d'appel enregistré pour cette période se situe au-dessus de la moyenne.

Le graphique 9 indique que les cartes d'appel de priorité 2 sont les plus nombreuses à être enregistrées pour cette année, elles représentent 54.8% de toutes les cartes d'appel.

La criminalité

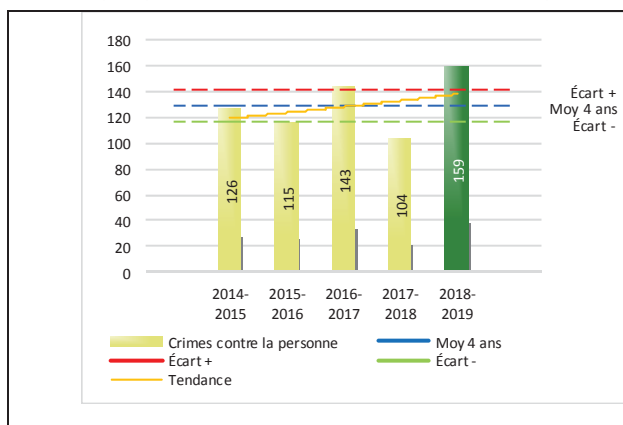
Tableau 4 Nombre de crimes contre la personne sur le territoire au cours de l'année

	2014-2015	2015-2016	2016-2017	2017-2018	2018-2019
1000- Crimes contre la personne¹					
Infractions entraînant la mort	0	0	0	0	0
Agressions sexuelles	9	8	6	16	28
Voies de fait	69	62	88	69	80
Vols qualifiés	0	3	0	0	1
Autres crimes contre la personne ²	48	42	49	19	50
Crimes contre la personne :	126	115	143	104	159

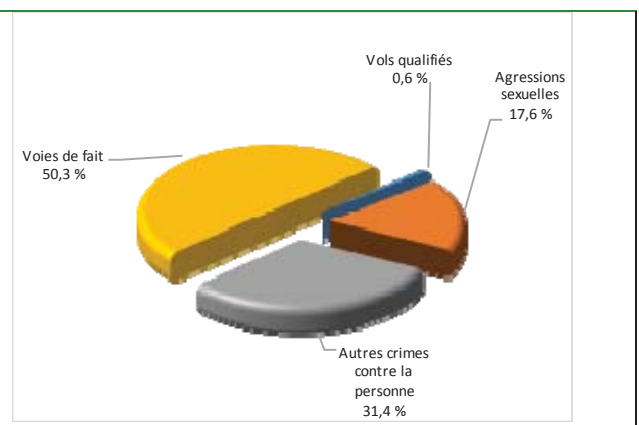
1. La section « Crimes contre la personne » présente le nombre de victimes d'actes criminels. Les sections suivantes présentent le nombre de dossiers opérationnels.
2. À titre informatif, les « Autres crimes contre la personne » incluent les cas d'enlèvement, de séquestration, d'extorsion, de profération de menaces, d'intimidation, etc.

Évolution du nombre de crimes contre la personne au cours des dernières années

Graphique 10 : Nombre de crimes contre la personne



Graphique 11 : Catégories de crimes contre la personne



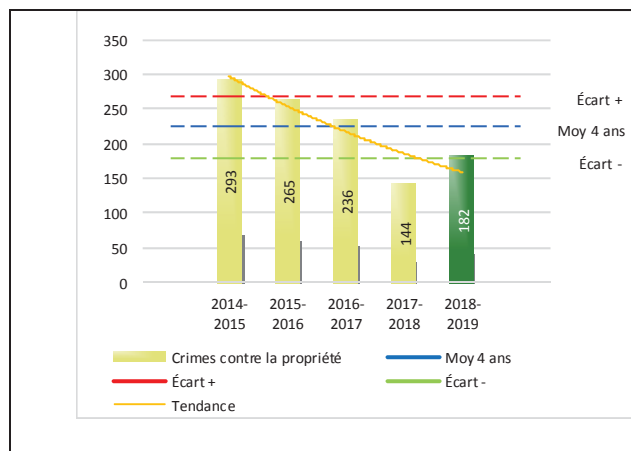
Le graphique 10 présente le nombre de crimes contre la personne au cours des cinq dernières années. On constate que la donnée de cette année se situe au-dessus de la moyenne.

Tableau 5 Nombre de crimes contre la propriété sur le territoire au cours de l'année

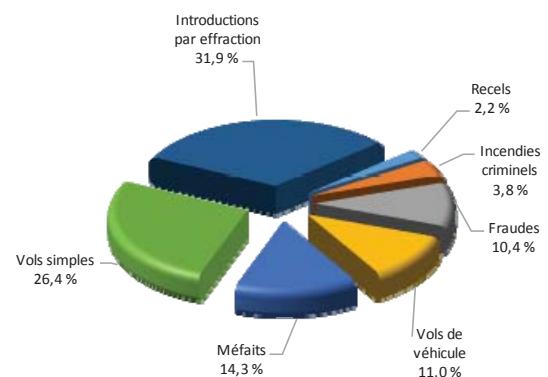
	2014-2015	2015-2016	2016-2017	2017-2018	2018-2019
2000- Crimes contre la propriété					
Incendies criminels	4	3	7	4	7
Introductions par effraction	102	109	69	45	58
Vols simples	72	57	62	41	48
Vols de véhicule	36	35	30	15	20
Recels	1	1	3	2	4
Fraudes	33	13	17	14	19
Méfais	45	47	48	23	26
Crimes contre la propriété :	293	265	236	144	182

Évolution du nombre de crimes contre la propriété au cours des dernières années

Graphique 12 : Nombre de crimes contre la propriété



Graphique 13 : Catégories de crimes contre la propriété



Le graphique 12 présente les crimes contre la propriété des cinq dernières années.

Les résultats de l'année courante se situent dans la zone d'écart moyen. Les résultats demeurent statistiquement dans la moyenne par rapport au bilan des quatre dernières années de la MRC.

Tableau 6 Autres criminalités et interventions sur le territoire au cours de l'année

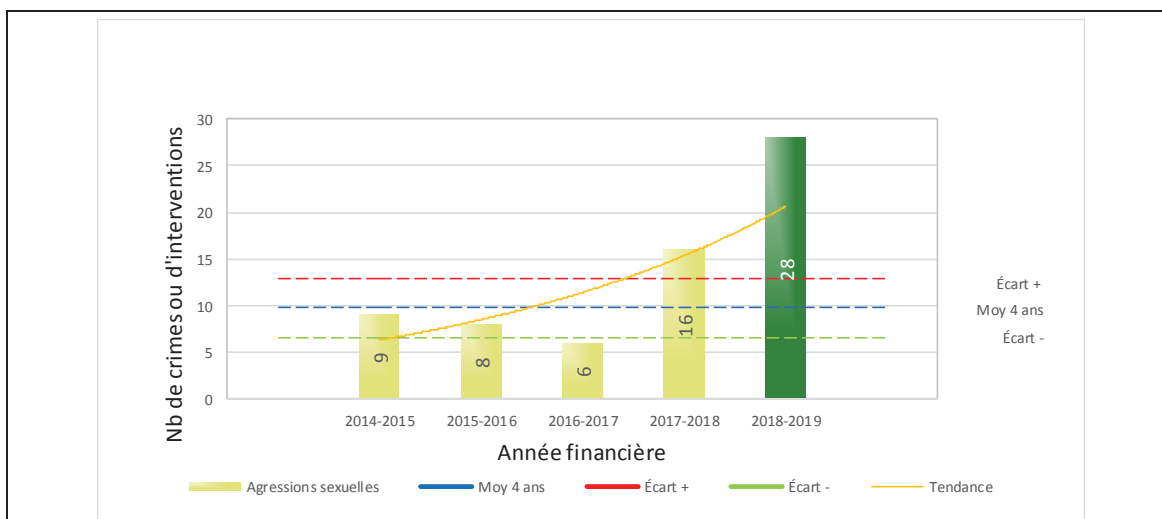
	2014-2015	2015-2016	2016-2017	2017-2018	2018-2019
Autres criminalités					
3000- Autres infractions au Code criminel ¹	41	36	33	34	33
4000 5000 - Loi régl. drogues et stupéfiants	17	48	31	59	28
6000- Infractions aux autres lois fédérales	0	1	0	0	0
7000- Infractions aux lois provinciales	16	35	36	33	47
Autres criminalités :	74	120	100	126	108
Activités policières					
A- Assistances	16	12	20	21	25
B- Permis	28	5	5	9	11
E- Enquêtes	80	99	110	102	91
F- Événements relatifs à la RACJ ²	57	80	62	34	45
P- Objets perdus ou trouvés	23	29	22	15	24
R- Interventions policières ³	204	178	260	209	159
V- Véhicules retrouvés ou remisés	34	57	45	46	24
X- Interpellation, observation et autre	36	18	33	34	36
Activités :	478	478	557	470	415
Total criminalité et activités :	971	978	1 036	844	864

1 La catégorie « Autres infractions au Code criminel » comprend différentes infractions telles : utilisation de monnaie contrefaite, avoir troublé la paix, évasion d'une garde légale, action indécente, production et distribution de pornographie juvénile, voyeurisme, leurre au moyen d'un ordinateur, appel téléphonique indécent, menace, incitation publique à la haine, etc.

2 La Régie des alcools, des courses et des jeux.

3 La catégorie « Interventions policières » comprend notamment les cas suivants : plainte de bruit, chicane de famille, service d'ordre, escorte de véhicule, affaire civile, transfert de détenu et de personne en crise, assistance au public, prise d'empreintes digitales, personne en détresse, etc.

GRAPHIQUE 14 : AGRSSIONS SEXUELLES AU COURS DE L'ANNÉE



Le graphique 14 démontre que le nombre d'agressions sexuelles a augmenté au cours de la présente année. Ce résultat peut s'expliquer par le phénomène « Me Too » qui a contribué à l'augmentation des dénonciations. Le fait que les gens dénoncent en plus grand nombre est positif.

INTERVENTIONS EN MILIEU SCOLAIRE

Cette section présente les différentes interventions réalisées en milieu scolaire. Elles doivent donc être distinctes des informations insérées dans la section « Prévention » au début du rapport annuel.


	Année courante
Nombre de dossiers d'enquête relatifs au PIMS	13
Nombre de dossiers d'enquête en collaboration	0
Total dossiers :	13
Nombre d'établissements où une intervention a eu lieu	1
Nombre d'élèves rencontrés	23
Nombre d'établissements visés (année)	1

INTERVENTIONS PAR DES UNITÉS DE SOUTIEN ET MESURES D'URGENCE

Cette section présente les interventions réalisées sur le territoire de la MRC par des unités de soutien régionales ou de mesures d'urgence au cours de l'année. Voici les détails de ces interventions.

ÉQUIPE PRINCIPALE DE SOUTIEN MULTIDISCIPLINAIRE – VOLET RÉCRÉOTOURISTIQUE :

- Quad et motoneige: Patrouilles sur le territoire de la MRC (14 sorties)
- Nautique : Patrouilles sur la Rivière St-Maurice et au Lac-aux-Sables (29 sorties)



ACTIVITÉS DIGNES D'INTÉRÊT ET ÉVÉNEMENTS MAJEURS

Voici les activités dignes d'intérêt et les événements majeurs ayant eu lieu au cours de l'année et qui n'ont pas été mentionnées dans les sections précédentes.

OPÉRATION ÉPHÉMÈRE (inondations) :

En mai 2018 : Une dame se déplaçant en véhicule dans le secteur du Haut du Lac sur le Rang Nord à Saint-Tite s'est enlisée en raison de l'eau recouvrant la chaussée. Elle a été secourue par les patrouilleurs et le remorqueur. À Notre-Dame-de-Montauban, la route du Moulin a été recouverte d'eau sur une longueur de 40 pieds. Aucun incident. Au Lac-aux-Sables, fermeture de la Route Boutet, plusieurs résidences (sous-sol) ont été inondées mais personne n'a été évacué. Inondation à Trois-Rives dans le secteur de St-Joseph-de-Mékinac. Aucune maison inondée ou évacuée.

FESTIVAL WESTERN DE ST-TITE:

La 51^{ème} édition s'est déroulée dans le calme et sans obstacle majeur; bien que plus de 650 000 personnes se soient présentées durant les 10 jours de festivités. Outre quelques collisions matérielles, aucun décès ni événement d'envergure n'ont eu lieu durant ces onze jours de festivités. En ce qui a trait à la criminalité, on remarque une diminution au niveau des dossiers de possessions de stupéfiants. La présence d'une brigade spécialisée des stupéfiants et des crimes organisés avec dossards a eu un impact sur les membres des Hells Angels présents. Tout au long du festival, les postes avoisinants et des autres districts de la Sûreté du Québec sont venus porter mains fortes. Parmi les améliorations de cette année, la fermeture du boulevard Saint-Joseph a permis d'augmenter la sécurité des festivaliers.