

RAPPORT ANNUEL D'ACTIVITÉS

POSTE DE LA MRC DE MEMPHRÉMAGOG
DE LA SÛRETÉ DU QUÉBEC

DU 1^{ER} AVRIL 2018 AU 31 MARS 2019



MOT DU RESPONSABLE DE POSTE



C'est avec plaisir que je vous présente le rapport annuel d'activités du poste de la MRC de Memphrémagog de la Sûreté du Québec pour l'année financière 2018-2019. Conformément à nos engagements ainsi qu'aux priorités dégagées par le CSP, le déploiement de nos actions se poursuit sur l'ensemble du territoire couvert.

On y retrouve notamment les activités réalisées en lien avec les priorités locales, les statistiques reliées à la sécurité routière, aux règlements municipaux, aux événements criminels et au traitement des cartes d'appel.

Ce rapport et ses résultats vous permettront d'assurer le suivi de la performance des services de la Sûreté du Québec.

A handwritten signature in blue ink, reading "Jean-Guy Caron". The signature is stylized and cursive.

Sergent Jean-Guy Caron, responsable de poste

PRIORITÉS LOCALES²

Voici les priorités locales identifiées par le CSP pour l'année 2018-2019 et le bilan des activités réalisées.

Priorité : Intervenir dans les zones scolaires pour y faire respecter les limites de vitesse et la signalisation

DESCRIPTION DES ACTIVITÉS	COMMENTAIRES	NB ACTIVITÉS
Opérations vitesse en zones scolaires de 30 km/h ou 50 km/h	Tout au long de l'année, plusieurs opérations de sécurité routière ont eu lieu menant à l'émission de constats d'infraction; notamment pour excès de vitesse, pour l'utilisation du cellulaire au volant et pour le non-port de la ceinture de sécurité.	104
Opérations aux traverses de piétons en zones scolaires	Tout au long de l'année, plusieurs opérations ont eu lieu.	40

Priorité : Effectuer des présences dans les endroits publics et interagir avec la population pour prévenir le vandalisme et accroître le sentiment de sécurité des citoyens

DESCRIPTION DES ACTIVITÉS	COMMENTAIRES	NB ACTIVITÉS
Patrouille à pied	Tout au long de l'année, plusieurs patrouilles à pied ont eu lieu dans des parcs, près des écoles ou d'autres lieux.	138
Patrouille introductions par effraction / méfaits	Tout au long de l'année, plusieurs patrouilles ont eu lieu près des écoles ou d'autres lieux.	348

Priorité : Intervenir auprès des jeunes dans les parcs, les écoles et les maisons des jeunes, concernant la consommation d'alcool et de drogues, le sextage, l'intimidation et la conduite automobile

DESCRIPTION DES ACTIVITÉS	COMMENTAIRES	NB ACTIVITÉS
Interventions jeunesse	Tout au long de l'année, plusieurs interventions jeunesse ont eu lieu dans des parcs, des maisons des jeunes, des écoles ou d'autres lieux.	63

² Les moyens de sensibilisation des membres ayant pris fin, les alimentations des activités policières ont repris leur cours normal au mois de septembre 2017. Bien que, lors des moyens de sensibilisation, les activités policières aient été réalisées sur le terrain et colligées par une méthode alternative, la comparaison des statistiques de poste avec les rapports annuels des années 2016-2017 et 2017-2018 doit être faite avec prudence.

DEMANDES PONCTUELLES DES ÉLUS ET DES CITOYENS

Voici les demandes ponctuelles des élus et des citoyens qui ont été adressées à la Sûreté au cours de la dernière année.

DESCRIPTION DES DEMANDES (ACTION* V, T, C)	COMMENTAIRES	Nb REQUÊTES
Vitesse	C Chemin de Capelton, Canton de Hatley	1
Autre	C Bolton-Est	2
	C Canton de Potton	
Criminalité	C Canton de Hatley	1
Poids lourds	T Ayer's Cliff	1

*LÉGENDE

(V) En validation : Requêtes reçues et en période d'évaluation afin de confirmer si elles sont fondées ou non et si elles nécessitent des interventions spécifiques.

(T) En traitement : Requêtes validées et fondées pour lesquelles des activités sont effectuées afin de régler la problématique visée (ex. : patrouilles, surveillances, radar, etc.).

(C) Clos : Requêtes qui sont résolues à la suite des activités effectuées ou qui sont non fondées.

PRÉVENTION

Toujours en réponse aux besoins et aux réalités locales, les postes de la Sûreté tiennent des activités de prévention dans l'ensemble des municipalités qu'ils desservent, c'est-à-dire des mesures proactives et non pénales, qui ont pour but spécifique de réduire la criminalité en agissant sur les facteurs qui la déterminent, sur les circonstances et l'environnement dans lesquels sont commis les délits. La grande majorité des activités de prévention se tiennent au quotidien, dans le cadre des interventions de l'ensemble des patrouilleurs.

Voici les principales activités de prévention réalisées au cours de la dernière année :

Activités de prévention réalisées au cours de l'année

DESCRIPTION DES ACTIVITÉS	COMMENTAIRES	Nb ACTIVITÉS
Aînés : fraude	Tout au long de l'année, 4 activités de prévention auprès de plus de 100 participants ont été effectuées.	10
	Distribution du document «Fraude 3D» dans plusieurs municipalités.	
	Chronique à la télévision communautaire de Memphrémagog en collaboration avec la Régie de police.	
Aînés : intimidation	1 rencontre de retour sur 2 cas d'intimidation entre personnes âgées.	1
Cybercriminalité	Tout au long de l'année, 4 conférences auprès de 114 élèves ont été données.	4
Jeunes : infraction caractère sexuel / relation amoureuse	Formation des 65 intervenants concernant «Les couloirs de la violence amoureuse»	12
	En janvier 2019, 11 activités «Les couloirs de la violence amoureuse» à Magog. Environ 1000 élèves rencontrés.	
Intimidation/taxage	Rencontre dans une école pour la mise en place d'un plan d'action pour une problématique d'intimidation.	2
	1 conférence sur l'intimidation auprès de 55 élèves.	
Alcool/drogue	Rencontre de jeunes et de parents à une maison des jeunes. 25 participants. Présentation de la nouvelle législation concernant le cannabis et les jeunes.	1
Sécurité : réseaux de transport	6 conférences dans des écoles concernant la sécurité lors de la Fête de l'Halloween et distribution de bracelets réfléchissants par un policier CLPC. 508 participants.	6

POLICE DE PROXIMITÉ

La Sûreté du Québec s'est formellement engagée dans une approche professionnelle de type communautaire. Cette philosophie de travail comprend les cinq grands principes suivants :

- La présence familière;
- La qualité du service aux citoyens;
- Le partenariat avec la population;
- La consultation de la clientèle;
- La résolution de problèmes.

Cette section présente les principales activités réalisées par l'approche de police de proximité.

Présence familière et parrainage

À la Sûreté du Québec, la présence familière s'exprime par le programme de parrainage des municipalités.

Voici les principales activités de parrainage (rencontres et échanges avec les acteurs-clés) réalisées par nos membres cette année. Ces activités sont en lien avec les priorités locales identifiées par le CSP.

DESCRIPTION DES ACTIVITÉS	COMMENTAIRES	NB ACTIVITÉS
Rencontres et échanges avec maire ou préfet	Incluant contact initial, suivis, participation par un parrain à une activité, etc.	64
Rencontres et échanges avec directeur général		76
Rencontres avec intervenants municipaux		50

Résolution de problèmes

L'approche stratégique en résolution de problèmes (ASRP) permet d'associer des incidents autrement traités un par un, d'en dégager une compréhension globale et de rechercher des solutions durables, le tout en ayant recours aux partenaires et aux ressources des milieux affectés par des problématiques communes.


Voici l'incident traité par l'approche stratégique en résolution de problèmes au cours de la dernière année :

DESCRIPTION ET COMMENTAIRES
Collaboration entre la Sûreté du Québec, le Ministère des Transports, les élus municipaux et les directions de deux écoles primaires afin de régler une problématique de vitesse sur la rue Principale de la Municipalité du Canton de Potton où se situent des zones de 50 et de 30 km/h.

Activités communautaires réalisées au cours de l'année

Cette section présente les activités communautaires dans lesquelles les membres du poste se sont impliqués au cours de la dernière année.

DATE	DESCRIPTION ET COMMENTAIRES
11 avril 2018	Participation d'un policier CLPC à la table jeunesse socio-économique Memphrémagog et à une rencontre régionale de la Concertation estrienne contre la maltraitance des personnes âgées.
Mai 2018	Participation d'un policier CLPC à un comité consultatif pour la mise en œuvre d'une stratégie cycliste, à un comité de prévention relativement aux dépendances et à un comité santé-éducation à Stanstead.
10 mai 2018	Présence d'un policier CLPC à une collecte de sang.
12 mai 2018	Présence de deux policiers à un souper spaghetti des scouts de l'Estrie.
17 mai 2018	Participation d'un policier CLPC au relais de la flamme.
2 juin 2018	Participation à «Déjeunons en cœur» avec le Service de police de Sherbrooke, une activité au profit des maladies du cœur.
4-5 juin 2018	Présentation du programme «Perds pas les pédales» à des camps de jour de Georgeville (Canton de Stanstead), Eastman et Ayer's Cliff, ayant permis la rencontre de 135 jeunes et la remise de réflecteurs pour vélo.



16 juin 2018	Lancement officiel de la campagne de sensibilisation «Perds pas les pédales» à la Plage des cantons à Magog, permettant la présentation de conseils sur les règles de sécurité à vélo. Plusieurs objets promotionnels et de la documentation ont été distribués.
30 juin 2018	Présence à la parade de la fête du Canada à Georgeville.
9 juillet 2018	Visite du camp Livingstone au Canton de Stanstead et dîner avec 65 jeunes.
11 juillet 2018	Visite du camp de jour à Hatley. Présentation du métier de policier et présentation du programme «Perds pas les pédales». Remise de cahiers à colorier.
11 juillet 2018	Rencontre de 2 groupes de 25 cyclistes à la halte de vélos du stationnement du Woods à Ayer's Cliff. Remise de dépliants informatifs concernant la sécurité à vélo et de réflecteurs pour vélo.
11 juillet 2018	Visite du camping Massawippi d'Ayer's Cliff. Remise de dépliants informatifs, de réflecteurs pour vélo et de cahiers à colorier.
31 juillet 2018	Visite du camp de jour de Stanstead. Explication du métier de policier à 35 jeunes et conseils de sécurité à vélo. Remise de réflecteurs et de lumières pour vélo.
22 septembre 2018	Six patrouilleurs dont cinq du poste de la MRC de Memphrémagog ont participé au Relais Memphrémagog pour appuyer la cause de la Fondation Christian Vachon pour la persévérance et la réussite éducative.
Octobre 2018	Participation du policier CLPC à la grande table des partenaires – Table jeunesse socioéconomique Memphrémagog (TJSEM), à une nouvelle table concernant la consommation de stupéfiants à Stanstead et à Grande table de la violence de l'Estrie.
6 décembre 2018	Participation au Forum sur la thématique du cannabis organisée par le Direction de la santé publique de l'Estrie.
14 décembre 2018	Invitation de 5 élèves de l'école primaire Val-de-Grâce d'Eastman pour assister avec 2 policiers à une partie de hockey des Phoenix afin de promouvoir la persévérance scolaire.
23 février 2019	Présence au Winter Fest de Potton avec la mascotte Polixe.

STATISTIQUES OPÉRATIONNELLES

Cette section est consacrée aux statistiques de :

- Sécurité des réseaux de transport
- Règlements municipaux
- Cartes d'appel
- Criminalité

Les résultats qui vous sont présentés dans cette section vous permettront tout particulièrement d'apprécier la performance de la Sûreté au cours de la dernière année.

Afin de mettre en perspective ces données et d'en analyser l'évolution, vous pourrez également les comparer avec les données des quatre dernières années.

De plus, afin d'en faciliter l'analyse, ces données vous sont présentées à l'aide de deux types de graphiques.

Chacun des graphiques de type « *histogramme* » indique les résultats pour les cinq dernières années. Une ligne trace la moyenne des quatre dernières années.

Ces graphiques permettent aussi de situer les résultats de la dernière année par rapport à la **zone d'écart moyen**. L'écart moyen est calculé à partir de la moyenne des différences entre les données de chacune des années par rapport à la moyenne des quatre dernières années. Visuellement, il s'agit de la zone comprise entre les lignes « écart + » et « écart - ». Les résultats qui s'écartent de cette zone méritent une attention particulière du CSP.

Des graphiques circulaires, ou de type « *pointe de tarte* », accompagnent également des histogrammes afin d'illustrer plus précisément la répartition des catégories d'événements plus préoccupants.

Notez que les données de cette section concernent l'ensemble du territoire couvert par les effectifs du poste de la MRC de Memphrémagog. Les résultats pour chacune des municipalités vous sont présentés en annexes.

Un écart aux données présentées dans les rapports annuels précédents peut être attribuable à la modification du statut ou à l'évolution d'un dossier après la production du rapport annuel.

À surveiller : Depuis le mois de juin 2017, certains postes MRC ont été convertis en postes mixtes et gèrent désormais aussi le travail fait sur les autoroutes. Ce changement a pour conséquence d'ajouter les statistiques autoroutières à même celles de la MRC et donc d'affecter possiblement à la hausse les données statistiques (par exemple les constats provinciaux, les collisions, la criminalité et les cartes d'appel). Les données n'étant pas dissociables pour le moment, cette mise en garde sera valide jusqu'à ce qu'une solution soit trouvée.

Statistiques extraites du Tableau de bord le : 2019-05-13

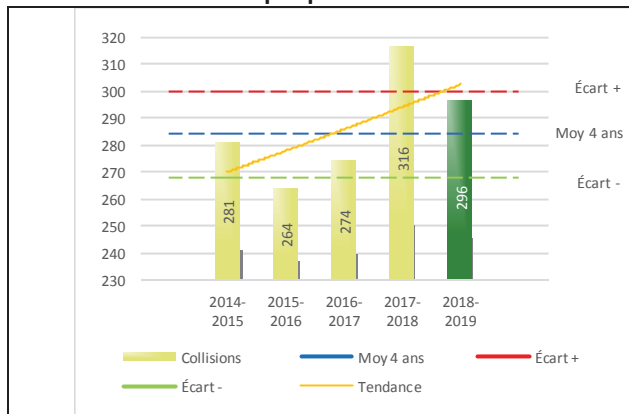
Tableau 1 Nombre de collisions et d'interventions couvertes sur le territoire au cours des dernières années

		2014-2015	2015-2016	2016-2017	2017-2018	2018-2019
Collisions						
	Collisions mortelles	1	1	0	2	0
	Collisions avec blessés graves ¹	2	4	3	1	3
	Collisions avec blessés légers	59	46	53	49	51
	Autres collisions avec blessés ²	0	0	1	1	2
	Collisions matérielles	219	213	217	263	240
	Sous-total :	281	264	274	316	296
Interventions						
	Avertissements nautiques	74	92	85	35	30
	Capacités affaiblies	22	27	24	18	15
	Autres crimes ³	31	26	34	27	32
	Constats provinciaux	2 167	1 685	1 301	1 443	1 537
	Constats municipaux	372	353	253	140	232
	AVVR ⁴	57	30	13	12	23
	Avertissements	1 385	1 378	1 221	927	920
	Sous-total :	4 108	3 591	2 931	2 602	2 789

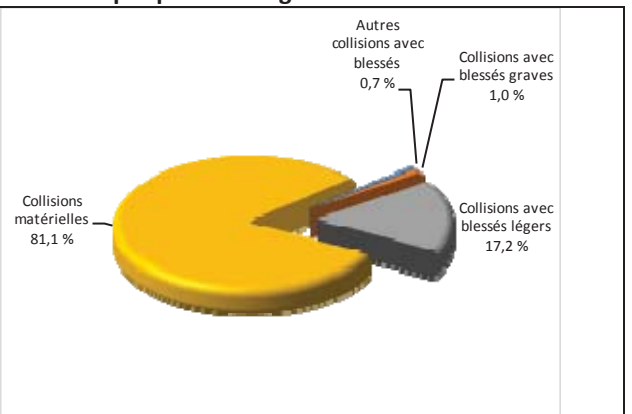
- 1 Pour les collisions avec blessés, la distinction entre « graves » et « légers » a débuté en janvier 2014.
- 2 La catégorie « Autres collisions avec blessés » comprend les cas survenus hors des chemins publics.
- 3 La catégorie « Autres crimes » comprend les cas de conduite dangereuse, de poursuite, de délit de fuite, de conduite de véhicule routier pendant une interdiction (de conduire).
- 4 Avis de vérification d'un véhicule routier.

Évolution du nombre de collisions au cours des dernières années

Graphique 1 : Collisions



Graphique 2 : Catégories de collisions

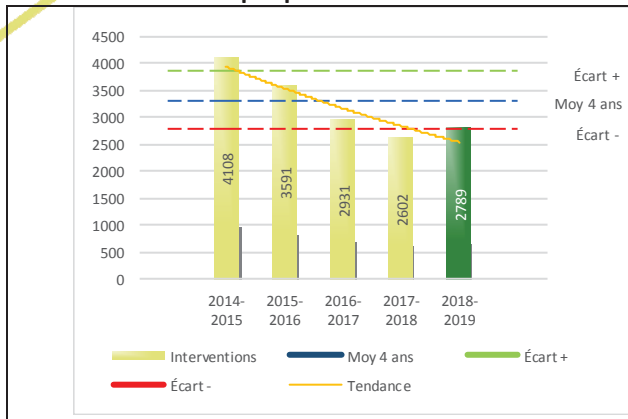


Collisions

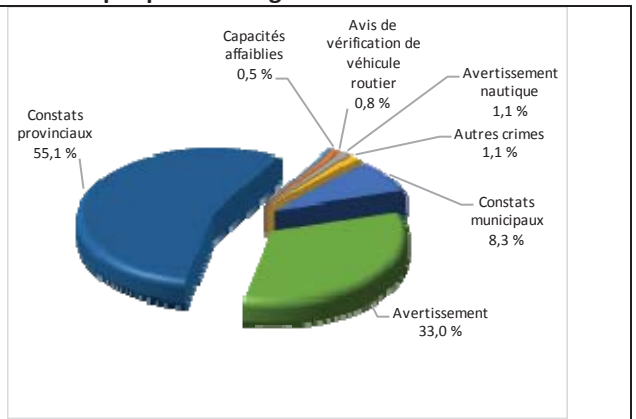
Il est important de mentionner la réduction de 6 % du nombre de collisions par rapport à l'année dernière.

Évolution du nombre d'interventions au cours des dernières années

Graphique 3 : Interventions



Graphique 4 : Catégories d'interventions

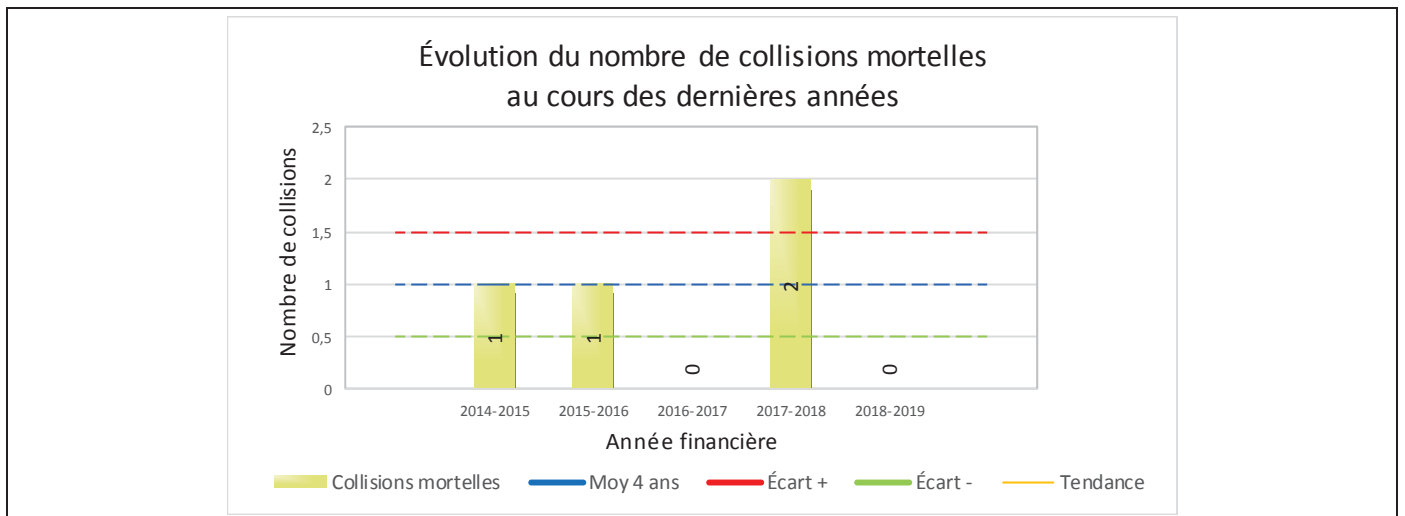


Interventions

Le graphique 3 présente une augmentation de 7% du nombre d'interventions réalisées au cours de l'année courante par rapport à l'année précédente. Cette augmentation s'explique en partie par la hausse du nombre de constats provinciaux et municipaux.

En effet, une variation importante se situe au niveau des constats municipaux qui affichent une augmentation de 92 (66 %) interventions par rapport à l'année précédente.

Graphique 5 : Collisions mortelles au cours des dernières années



Le graphique 5 présente l'évolution des collisions mortelles. Il n'y a eu aucune collision mortelle sur le territoire cette année. Cela peut s'expliquer en partie par la présence policière sur le réseau routier du territoire, incitant les usagers à réduire leur vitesse et ainsi prévenir les collisions.

Reglements municipaux

Tableau 2 Nombre de constats émis pour infractions aux règlements municipaux sur le territoire au cours des dernières années

Domaine	2014-2015	2015-2016	2016-2017	2017-2018	2018-2019
1) Alarmes ¹	101	103	147	174	197
2) Vente	0	0	1	0	0
3) Circulation ²	84	92	52	39	41
4) Paix, bon ordre et sécurité publique	28	26	14	10	21
5) Nuisance	2	5	9	3	5
Total :	215	226	223	226	264

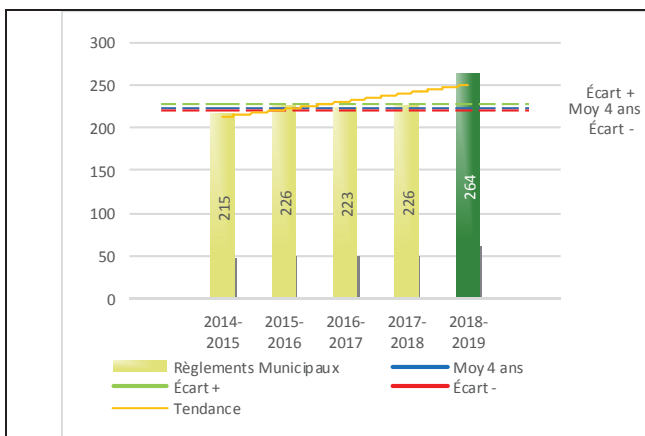
1 Les « Alarmes » du Tableau 2 font référence à des constats municipaux émis en vertu de la réglementation existante suite à des déplacements non fondés; tandis que les « Alarmes » du Tableau 3 sont des alarmes relayées par une centrale au CGA donnant lieu à un déplacement, mais pas nécessairement à un constat.

2 Types d'infractions de la circulation : endroits interdits, virages en « U », avertissement sonore, crissement des pneus, courses, et autres infractions impliquant des piétons, des animaux, des véhicules lourds, des véhicules d'urgence, etc.

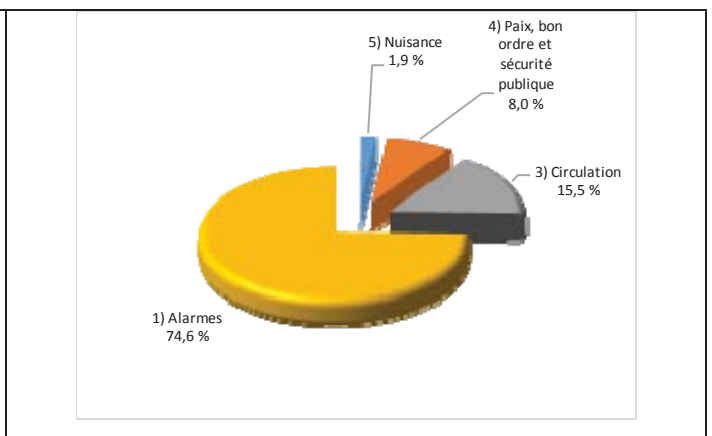
Le nombre de constats émis pour des infractions aux règlements municipaux a connu une augmentation de 17% au cours de la dernière année. Les policiers ont émis un total de 264 constats. Il est important de mentionner la hausse de 11 constats de la catégorie paix, bon ordre et sécurité publique qui s'explique en partie par la mise en œuvre des priorités locales relatives aux présences policières dans les parcs et endroits publics.

Évolution du nombre de constats émis pour infraction aux règlements municipaux au cours des dernières années

Graphique 6 : Règlements municipaux



Graphique 7 : Catégories d'interventions



Le graphique 6 démontre que le nombre de constats émis pour infraction aux règlements municipaux cette année est supérieur au nombre moyen de constats émis depuis les quatre dernières années.

Les résultats de l'année courante se situent au-dessus de l'écart supérieur. Les résultats présentent une amélioration de 18 % par rapport au bilan des quatre dernières années de la MRC.

Tableau 3 Nombre de cartes d'appel sur le territoire au cours des dernières années

	2014-2015		2015-2016		2016-2017		2017-2018		2018-2019	
Priorité 1	2 272		1 279		1 099		1 093		1 197	
Priorité 2	659		1 356		1 544		1 617		1 577	
Priorité 3	246		423		516		577		571	
Total :	3 177		3 058		3 159		3 287		3 345	
Alarmes¹	Nb	%	Nb	%	Nb	%	Nb	%	Nb	%
	856	27%	N/D	N/D	697	22%	677	21%	770	23%

Priorité 1 : Événement requérant l'assignation immédiate d'un policier.

Priorité 2 : Événement requérant l'assignation d'un policier sur rendez-vous, avec déplacement.

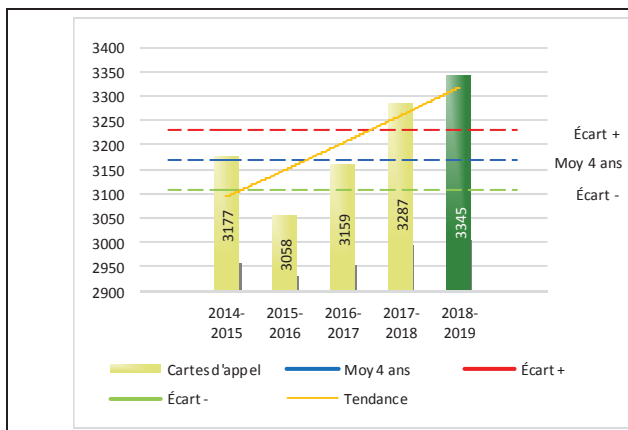
Priorité 3 : Événement requérant l'assignation d'un policier sur rendez-vous, sans déplacement.

1 Les « Alarmes » du Tableau 2 font référence à des constats municipaux émis en vertu de la réglementation existante suite à des déplacements non fondés; tandis que les « Alarmes » du Tableau 3 sont des alarmes relayées par une centrale au CGA donnant lieu à un déplacement, mais pas nécessairement à un constat.

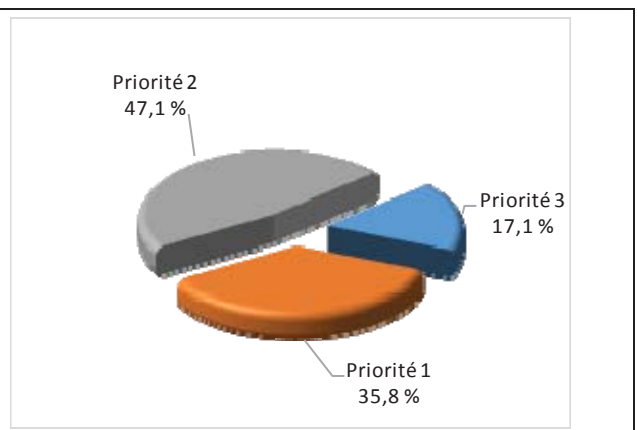
Le tableau 3 des cartes d'appel trace le portrait des données de l'année courante par catégories. Le nombre de cartes d'appel pour les alarmes a augmenté de 93 (14 %) par rapport à l'année précédente.

Évolution du nombre de cartes d'appel au cours des dernières années

Graphique 8 : Nombre de cartes d'appel



Graphique 9 : Types de priorité de cartes d'appel



Le graphique 8 illustre la fluctuation du nombre total de cartes d'appel au cours des cinq dernières années. On constate que le nombre de cartes d'appel enregistré pour cette période se situe au-dessus de la moyenne et de l'écart supérieur.

Le graphique 9 indique que les cartes d'appel de priorité 2 sont les plus nombreuses à être enregistrées pour cette année.

De plus, il est important de souligner le nombre d'appels et de dossiers traités par le Centre de réponse aux citoyens (CRC). Le CRC vise à offrir une alternative pour le citoyen qui communique avec la Sûreté via un centre de gestion des appels (CGA), et ce, pour les appels et/ou dossiers ne requérant pas de déplacement policier. Pour l'année 2018-2019, les policiers assignés au CRC ont répondu à 107 appels et ouvert 95 dossiers pour la MRC de Memphrémagog.

³ La Sûreté du Québec a récemment modernisé ses centres de gestion des appels, notamment en remplaçant le système utilisé par les préposés aux télécommunications par un nouveau système de répartition assistée par ordinateur (SRAO). Ce changement entraîne une variation dans les types de priorité d'appel à compter de l'année 2015-2016.

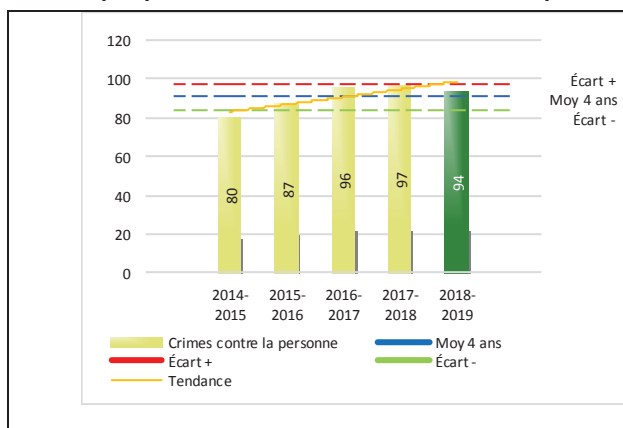
Tableau 4 Nombre de crimes contre la personne sur le territoire au cours des dernières années

	2014-2015	2015-2016	2016-2017	2017-2018	2018-2019
1000- Crimes contre la personne¹					
Infractions entraînant la mort	0	0	1	0	0
Agressions sexuelles	10	9	7	12	11
Voies de fait	31	39	46	39	53
Vols qualifiés	1	0	2	0	0
Autres crimes contre la personne ²	38	39	40	46	30
Crimes contre la personne :	80	87	96	97	94

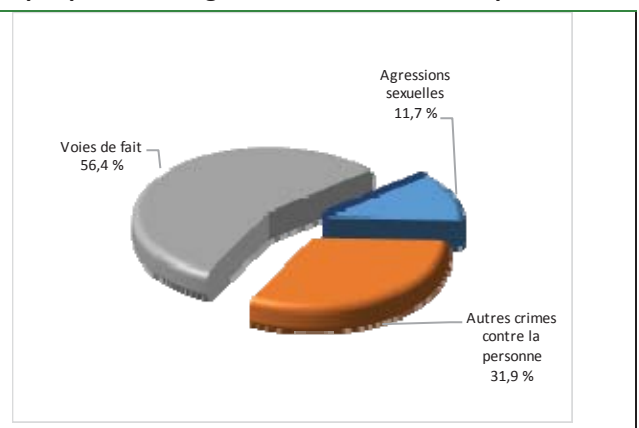
1. La section « Crimes contre la personne » présente le nombre de victimes d'actes criminels. Les sections suivantes présentent le nombre de dossiers opérationnels.
2. À titre informatif, les « Autres crimes contre la personne » incluent les cas d'enlèvement, de séquestration, d'extorsion, de profération de menaces, d'intimidation, etc.

Évolution du nombre de crimes contre la personne au cours des dernières années

Graphique 10 : Nombre de crimes contre la personne



Graphique 11 : Catégories de crimes contre la personne



Le graphique 10 présente le nombre de crimes contre la personne au cours des cinq dernières années. On constate que la donnée de cette année se situe légèrement au-dessus de la moyenne, mais demeure relativement stable par rapport aux deux années précédentes.

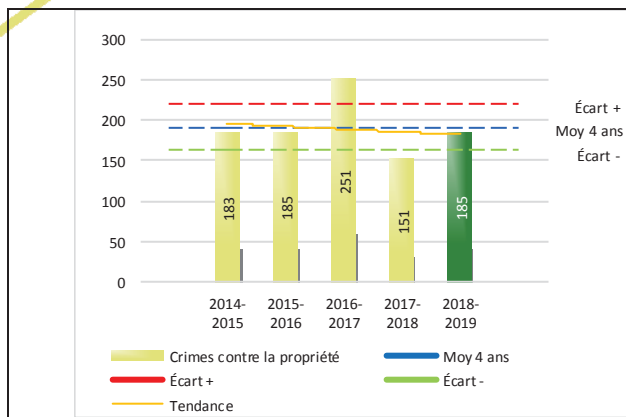
Le graphique 11 spécifie le nombre d'événements pour chacune des catégories des crimes contre la personne. On remarque alors que les voies de fait sont le type de crimes le plus fréquent pour cette année. Il est important de mentionner que plusieurs dossiers de voies de fait se concluent par un retrait de plainte. En effet, une altercation aussi minime soit-elle entre deux individus doit être déclarée comme étant une voie de fait. Lorsque les personnes concernées s'entendent, les plaintes sont retirées.

Tableau 5 Nombre de crimes contre la propriété sur le territoire au cours des dernières années

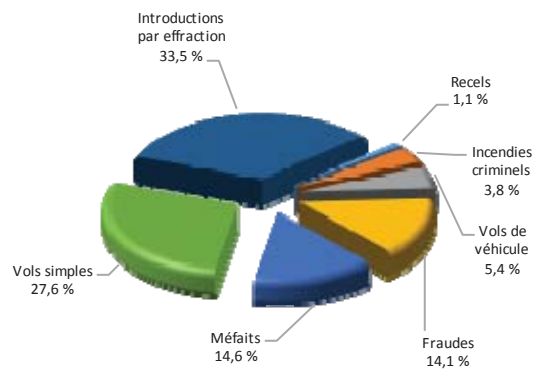
	2014-2015	2015-2016	2016-2017	2017-2018	2018-2019
2000- Crimes contre la propriété					
Incendies criminels	6	2	6	2	7
Introductions par effraction	74	71	115	43	62
Vols simples	46	41	57	47	51
Vols de véhicule	20	21	27	18	10
Recels	1	2	4	1	2
Fraudes	11	17	17	15	26
Méfais	25	31	25	25	27
Crimes contre la propriété :	183	185	251	151	185

Évolution du nombre de crimes contre la propriété au cours des dernières années

Graphique 12 : Nombre de crimes contre la propriété



Graphique 13 : Catégories de crimes contre la propriété



Le graphique 12 présente les crimes contre la propriété des cinq dernières années.

Les résultats de l'année courante se situent dans la zone d'écart moyen. Les résultats demeurent statistiquement dans la moyenne par rapport au bilan des quatre dernières années de la MRC.

Le graphique 13 indique le nombre d'événements pour chacune des catégories de crimes contre la propriété. On remarque alors que les introductions par effraction sont le type de crimes le plus fréquent au cours de l'année. On peut expliquer cette situation par une vague d'introductions par effraction ayant frappé le secteur de Hatley et de North-Hatley durant l'été 2018. Un suspect a été arrêté dans ce dossier.

Tableau 6 Autre criminalité et interventions sur le territoire au cours des dernières années

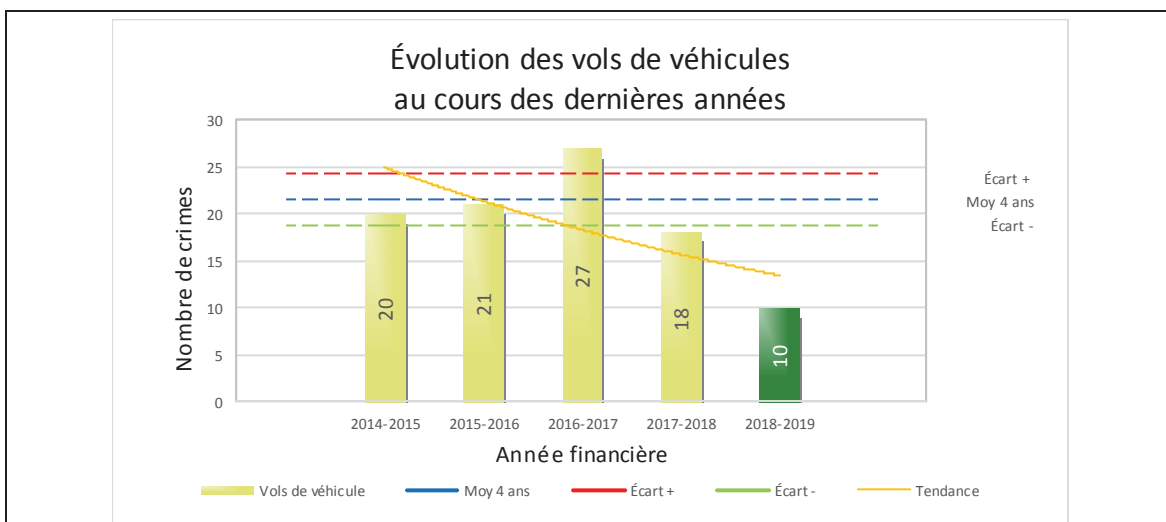
	2014-2015	2015-2016	2016-2017	2017-2018	2018-2019
Autres criminalités					
3000- Autres infractions au Code criminel ¹	14	22	17	18	22
4000 5000 - Loi régl. drogues et stupéfiants	22	25	33	21	9
6000- Infractions aux autres lois fédérales	0	1	0	0	0
7000- Infractions aux lois provinciales	8	10	7	6	14
Autres criminalités :	44	58	57	45	45
Activités policières					
A- Assistances	16	15	22	20	19
B- Permis	11	6	6	5	9
E- Enquêtes	73	68	85	74	68
F- Événements relatifs à la RACJ ²	26	26	18	24	39
P- Objets perdus ou trouvés	15	6	4	4	4
R- Interventions policières ³	156	184	159	183	175
V- Véhicules retrouvés ou remisés	26	22	14	23	9
X- Interpellation, observation et autre	51	38	17	1	19
Activités :	374	365	325	334	342
Total criminalité et activités :	681	695	729	627	666

1 La catégorie « Autres infractions au Code criminel » comprend différentes infractions telles : utilisation de monnaie contrefaite, avoir troublé la paix, évasion d'une garde légale, action indécente, production et distribution de pornographie juvénile, voyeurisme, leurre au moyen d'un ordinateur, appel téléphonique indécent, menace, incitation publique à la haine, etc.

2 La Régie des alcools, des courses et des jeux.

3 La catégorie « Interventions policières » comprend notamment les cas suivants : plainte de bruit, chicane de famille, service d'ordre, escorte de véhicule, affaire civile, transfert de détenu et de personne en crise, assistance au public, prise d'empreintes digitales, personne en détresse, etc.

Graphique 14 : Vols de véhicules au cours des dernières années



Le graphique 14 démontre que le nombre de vols de véhicules a diminué de 8 (44 %) par rapport à l'année dernière et constitue le plus faible nombre dans les 5 dernières années. Il est important de souligner que cette situation s'explique en partie par la hausse des interpellations (tableau 6).

INTERVENTIONS EN MILIEU SCOLAIRE

Cette section présente les différentes interventions réalisées en milieu scolaire. Elles doivent donc être distinctes des informations insérées dans la section « Prévention » au début du rapport annuel.

	Année courante
Nombre de dossiers d'enquête relatifs au PIMS	3
Nombre de dossiers d'enquête en collaboration	0
Total dossiers :	3
Nombre d'établissements où une intervention a eu lieu	8
Nombre d'élèves rencontrés	1369
Nombre d'établissements visés (année)	10

INTERVENTIONS PAR DES UNITÉS DE SOUTIEN ET MESURES D'URGENCE

Cette section présente les interventions réalisées sur le territoire de la MRC par des unités de soutien régionales ou de mesures d'urgence au cours de l'année. Voici les détails de ces interventions.

TYPE DE SUPPORT	NOMBRE DE MISSIONS	NOMBRE DE PERSONNES	NOMBRE D'HEURES
Sauveteur	2	2	11
Maître-chien	6	6	23
Peloton	5	26	209
Technicien en explosif	2	4	20

En collaboration avec le Bureau de coordination et du soutien opérationnel (BCSO) du district Sud, les patrouilleurs de soutien MRC ont été assignés à 34 opérations en sécurité routière. Lors des activités, ils ont intercepté 93 véhicules en plus d'émettre 253 constats. De plus, ils ont été présents plus de 61 heures sur le territoire de la MRC. À noter que le nombre de constats et avertissements sont inclus dans le nombre total présenté au tableau 1.

Au cours de l'année, 27 activités de patrouille nautique par l'équipe Récréotouristique du CSMRC furent réalisées; 176 embarcations interceptées, 12 embarcations expulsées, 10 constats et 39 avertissements furent émis. Deux de ces activités sont des opérations concertées avec les policiers américains et la GRC (opérations *Shipryder*) (6 et 7 octobre 2018).

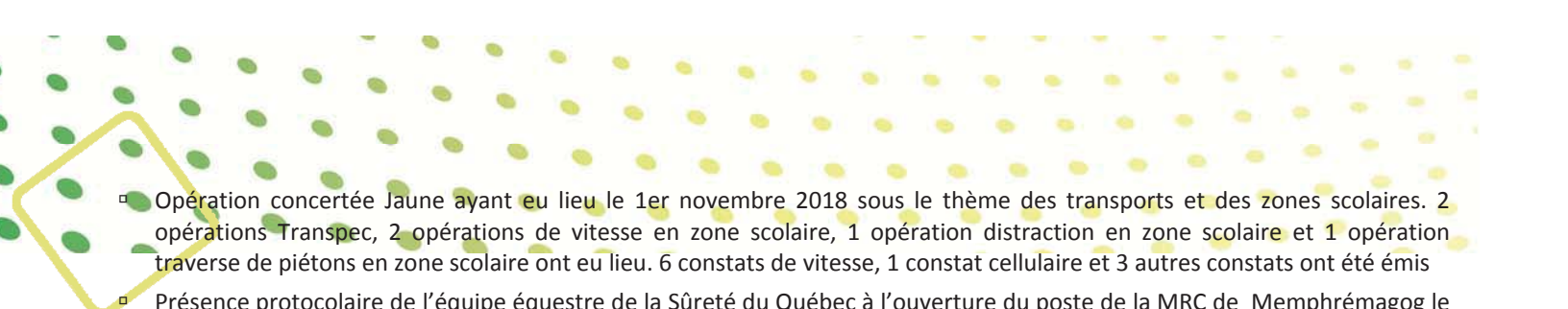
Au cours de l'année, 9 activités de patrouille en motoneige par l'équipe Récréotouristique du CSMRC furent réalisées; 84 motoneiges interceptées, 8 autres VHR interceptés, 4 constats et 6 avertissements furent émis.

Au cours de l'année, 6 activités de patrouille en quad par l'équipe Récréotouristique du CSMRC furent réalisées; 4 quads interceptés, 13 autres VHR interceptés et 1 constat fut émis.

ACTIVITÉS DIGNES D'INTÉRÊT ET ÉVÉNEMENTS MAJEURS

Voici les activités dignes d'intérêt et les événements majeurs ayant eu lieu au cours de l'année et qui n'ont pas été mentionnés dans les sections précédentes.

- Des opérations *Cisaille* ont eu lieu au cours de l'année. Il s'agit d'interventions visant à freiner l'expansion de la production et du trafic de cannabis au Québec. Il y a eu l'éradication de plants de cannabis dans les secteurs de Stanstead-Est et Potton.
- Avril 2018 : Une enquête a permis de cibler deux suspects pour une série d'introductions par effraction et de vols touchant Ogden et le Canton de Stanstead. Une perquisition a eu lieu à Stanstead et a permis de procéder à l'ouverture d'un dossier de recel.
- Avril 2018 : un individu a été arrêté à Lac-Brome pour possession et distribution de pornographie juvénile ce qu'il a avoué au moment de la perquisition.
- Opération motos et véhicules modifiés le 28 juin 2018 ayant permis d'intercepter 2 véhicules modifiés et 19 autres véhicules et ayant permis d'émettre 15 avertissements, 1 constat au sujet des silencieux et 7 autres constats.

- 
- Opération concertée Jaune ayant eu lieu le 1er novembre 2018 sous le thème des transports et des zones scolaires. 2 opérations Transpec, 2 opérations de vitesse en zone scolaire, 1 opération distraction en zone scolaire et 1 opération traverse de piétons en zone scolaire ont eu lieu. 6 constats de vitesse, 1 constat cellulaire et 3 autres constats ont été émis
 - Présence protocolaire de l'équipe équestre de la Sûreté du Québec à l'ouverture du poste de la MRC de Memphrémagog le 27 septembre 2018.
 - Deux policiers du poste de la MRC Memphrémagog ont été assignés à l'opération spéciale Lilas durant la campagne électorale des élections générales du Québec ayant eu lieu du 22 août au 1er octobre 2018. Leur travail a contribué à assurer la sécurité des chefs de partis et, par le fait même, la sécurité nationale. Concrètement, ils ont assuré la protection des périmètres intérieurs et extérieurs de chaque lieu visité par les chefs de partis. Lorsqu'il n'y avait pas d'activité électorale sur leur territoire, ils ont participé à des opérations en sécurité routière dans la région au niveau des zones de construction et des distractions au volant.