

RAPPORT ANNUEL D'ACTIVITÉS

POSTE DE LA MRC DU VAL SAINT-FRANÇOIS

DE LA SÛRETÉ DU QUÉBEC

DU 1^{ER} AVRIL 2018 AU 31 MARS 2019



MOT DU RESPONSABLE DE POSTE



C'est avec plaisir que je vous présente le rapport annuel d'activités du poste de la MRC du Val-Saint-François de la Sûreté du Québec pour l'année financière 2018-2019. Conformément à nos engagements ainsi qu'aux priorités dégagées par le CSP, le déploiement de nos actions se poursuit sur l'ensemble du territoire couvert.

On y retrouve notamment les activités réalisées en lien avec les priorités locales, les statistiques reliées à la sécurité routière, aux règlements municipaux, aux événements criminels et au traitement des cartes d'appel.

Ce rapport et ses résultats vous permettront d'assurer le suivi de la performance des services de la Sûreté du Québec.

Sergent Pascal Courtemanche, responsable de poste de la MRC du Val-Saint-François

PRIORITÉS LOCALES²

Voici les priorités locales identifiées par le CSP pour l'année 2018-2019 et le bilan des activités réalisées.

Priorité : Interventions afin de diminuer les collisions impliquant des préjudices corporels

DESCRIPTION DES ACTIVITÉS	COMMENTAIRES	NB ACTIVITÉS
Opérations – sécurité routière	Tout au long de l'année, plusieurs opérations de sécurité routière ont eu lieu menant à l'émission de constats d'infraction; notamment pour excès de vitesse, pour l'utilisation du cellulaire au volant et pour le non-port de la ceinture de sécurité. Il s'agit de nos trois principales cibles.	4042
Opérations – alcool/drogue	Tout au long de l'année, plusieurs opérations ont eu lieu.	192

Priorité : Accentuer les activités reliées à la lutte à la possession et aux trafics de stupéfiants

DESCRIPTION DES ACTIVITÉS	COMMENTAIRES	NB ACTIVITÉS
Perquisitions	Tout au long de l'année, plusieurs dossiers d'enquêtes reliés aux stupéfiants ont été ouverts. 18 perquisitions ayant eu lieu au cours de l'année.	18
Cisaille	Des opérations <i>Cisaille</i> ont eu lieu au cours de l'année. Il s'agit d'interventions visant à freiner l'expansion de la production et du trafic de cannabis au Québec. Il y a eu l'éradication de plants de cannabis dans le secteur de Lawrenceville et Stoke.	3

Priorité : Effectuer des campagnes de prévention en lien avec la cybercriminalité

DESCRIPTION DES ACTIVITÉS	COMMENTAIRES	NB ACTIVITÉS
Jeunesse - Gang de choix	Tout au long de l'année, 5 conférences auprès de 228 élèves ont été données dans le cadre du programme <i>Gang de choix</i> . Il s'agit d'un programme de prévention visant à développer chez les élèves leur capacité à faire des choix éclairés.	5
Jeunesse - cybercriminalité	Tout au long de l'année, 25 conférences auprès de 690 élèves ont été données; Transmissions d'articles de prévention concernant la fraude aux élèves de l'École secondaire de l'Odyssée, Valcourt et de l'École secondaire du Tournesol, Windsor.	26
Adulte	Tout au long de l'année, 5 conférences auprès de 140 participants ont été données.	5
Ainés	Tout au long de l'année, 5 activités de prévention auprès de 147 participants ont été effectuées.	5
Communiqué	Au cours de l'année, trois communiqués ont été transmis, soit le premier en novembre concernant le rançongiciel, le second en février concernant l'hameçonnage et le dernier en mars concernant la fraude.	3
Feuillelet d'information	Lors du mois de mars, des livrets <i>La fraude en 3D</i> ont été distribués, entre autres, dans les commerces et les institutions financières. Il s'agit d'un outil de sensibilisation à différents stratagèmes de fraude et de conseils de prévention.	1

² Les moyens de sensibilisation des membres ayant pris fin, les alimentations des activités policières ont repris leur cours normal au mois de septembre 2017. Bien que, lors des moyens de sensibilisation, les activités policières aient été réalisées sur le terrain et colligées par une méthode alternative, la comparaison des statistiques de poste avec les rapports annuels des années 2016-2017 et 2017-2018 doit être faite avec prudence.

DEMANDES PONCTUELLES DES ÉLUS ET DES CITOYENS

Voici les demandes ponctuelles des élus et des citoyens qui ont été adressées à la Sûreté au cours de la dernière année.

DESCRIPTION DES DEMANDES (ACTION* V, T, C)	COMMENTAIRES	Nb REQUÊTES
Sécurité routière – vitesse et arrêt	C Garderie, rue Principale, Stoke Rue Saint-Antoine, Val-Joli Chemin Burrill, Melbourne Chemin Boscobel, Valcourt (T) Avenue de Melbourne et rue Bridge, Richmond Route 222, Saint-Denis-de-Brompton	6
Sécurité routière et stationnement	C École de la Chanterelle, Valcourt	1
Règlementation municipale	C Parc municipal, Lawrenceville T Maison des jeunes, Windsor	2
Nuisance	C Val-Joli	1
Camions lourds	T Maricourt	1

*LÉGENDE

(V) En validation : Requêtes reçues et en période d'évaluation afin de confirmer si elles sont fondées ou non et si elles nécessitent des interventions spécifiques.

(T) En traitement : Requêtes validées et fondées pour lesquelles des activités sont effectuées afin de régler la problématique visée (ex. : patrouilles, surveillances, radar, etc.).

(C) Clos : Requêtes qui sont résolues à la suite des activités effectuées ou qui sont non fondées.

PRÉVENTION


Toujours en réponse aux besoins et aux réalités locales, les postes de la Sûreté tiennent des activités de prévention dans l'ensemble des municipalités qu'ils desservent, c'est-à-dire des mesures proactives et non pénales, qui ont pour but spécifique de réduire la criminalité en agissant sur les facteurs qui la déterminent, sur les circonstances et l'environnement dans lesquels sont commis les délits.

La grande majorité des activités de prévention se tiennent au quotidien, dans le cadre des interventions de l'ensemble des patrouilleurs.

Voici les principales activités de prévention réalisées au cours de la dernière année :

Activités de prévention réalisées au cours de l'année

DESCRIPTION DES ACTIVITÉS	COMMENTAIRES	Nb ACTIVITÉS
Alcool/drogue au volant	Tout au long de l'année, 8 conférences auprès de 260 élèves ont été données.	8
Sécurité	Tout au long de l'année, des activités de prévention reliées à la sécurité ont été réalisées. Voici les principales réalisations : Prévention concernant le port de la ceinture de sécurité et démonstration avec le véhicule tonneau auprès de 60 participants; Distribution de feuillets d'informations concernant les distractions au volant; Conférences auprès de 395 élèves concernant les consignes de sécurité lors de la fête de l'Halloween;	5



	<p>Transmission d'un communiqué concernant l'importance de verrouiller les portières et de ne laisser aucun objet de valeur dans le véhicule.</p> <p>Kiosque au Salon des aînés de Sherbrooke, environ 7150 participants. Présence de 2 policiers afin d'effectuer de la prévention concernant la fraude et la sécurité routière.</p>	
Programme <i>Plan de réponse pour des établissements sécuritaires</i> (PRÉS)	Tout au long de l'année, 11 activités ont été effectuées dans le cadre du Programme <i>Plan de réponse pour des établissements sécuritaires</i> (PRÉS); impliquant plus de 965 élèves.	11
Sécurité à bicyclette	Un communiqué a été transmis concernant les nouvelles dispositions de la sécurité à bicyclette.	1
Cybercriminalité	Voir secteur «Priorité : Effectuer des campagnes de prévention en lien avec la cybercriminalité»	45

POLICE DE PROXIMITÉ

La Sûreté du Québec s'est formellement engagée dans une approche professionnelle de type communautaire. Cette philosophie de travail comprend les cinq grands principes suivants :

- La présence familière;
- La qualité du service aux citoyens;
- Le partenariat avec la population;
- La consultation de la clientèle;
- La résolution de problèmes.

Cette section présente les principales activités réalisées par l'approche de police de proximité.

Présence familière et parrainage

À la Sûreté du Québec, la présence familière s'exprime par le programme de parrainage des municipalités.

Voici les principales activités de parrainage (rencontres et échanges avec les acteurs-clés) réalisées par nos membres cette année. Ces activités sont en lien avec les priorités locales identifiées par le CSP.

DESCRIPTION DES ACTIVITÉS	COMMENTAIRES	NB ACTIVITÉS
Rencontre de parrainage	Maires, directeurs généraux et conseillers municipaux furent rencontrés.	168

Résolution de problèmes

L'approche stratégique en résolution de problèmes (ASRP) permet d'associer des incidents autrement traités un par un, d'en dégager une compréhension globale et de rechercher des solutions durables, le tout en ayant recours aux partenaires et aux ressources des milieux affectés par des problématiques communes.

Voici les incidents traités par l'approche stratégique en résolution de problèmes au cours de la dernière année :

DESCRIPTION ET COMMENTAIRES
Une ASRP a été traitée concernant le Camping Havana à Maricourt afin de réduire le bruit et de faire respecter les conditions de leur permis d'alcool.

Activités communautaires réalisées au cours de l'année

Cette section présente les activités communautaires dans lesquelles les membres du poste se sont impliqués au cours de la dernière année.

DESCRIPTION ET COMMENTAIRES
2018-05-11 : Présence policière lors de la Collecte MIRA à Windsor.
2018-06-23 et 2018-06-24 : Présence policière et présence des cadets lors des festivités de la Fête nationale.
2018-06-30 et 2018-07-01 : Présence policière et présence des cadets lors des festivités de la Fête du Canada.
2018-07-13 : Présentation par les cadets et les patrouilleurs du métier policier, visite d'un véhicule de patrouille et partie de soccer au parc Watopéka, Windsor.
2018-06-11 au 2018-08-19 : Café-rencontre chaque vendredi avec les cadets.
Vérifications de plusieurs sièges d'auto par les cadets à Windsor lors de la période estivale.
2018-08-10 : Circuit <i>mini-enquêteur</i> effectué par les cadets pour les enfants de 5 à 12 ans, Windsor.
2018-08-13 : Collecte de sang de la Sûreté du Québec, Richmond.
2018-08-14 : Participation à la collecte de sang, Racine.
Présence policière lors de la rentrée scolaire.
2018-09-06 au 2018-09-09 : Présence policière à l'Expo Richmond Fair, Richmond.
2018-10-31 : Présence policière aux endroits stratégiques dans diverses municipalités lors de la fête de l'Halloween.
2018-12-16 : Présence policière lors de la Parade du père Noël, Saint-Denis-de-Brompton.



2018-12 : Policier d'un jour, Windsor et Richmond.

2019-02-08 au 2019-02-10 : Présence policière au Grand Prix Ski-Doo de Valcourt et présence policière dans les sentiers de motoneiges du secteur.

2019-03-16 : Présence policière lors du traditionnel défilé de la St-Patrick à Richmond.

STATISTIQUES OPÉRATIONNELLES

Cette section est consacrée aux statistiques de :

- Sécurité des réseaux de transport
- Règlements municipaux
- Cartes d'appel
- Criminalité

Les résultats qui vous sont présentés dans cette section vous permettront tout particulièrement d'apprécier la performance de la Sûreté au cours de la dernière année.

Afin de mettre en perspective ces données et d'en analyser l'évolution, vous pourrez également les comparer avec les données des quatre dernières années.

De plus, afin d'en faciliter l'analyse, ces données vous sont présentées à l'aide de deux types de graphiques.

Chacun des graphiques de type « *histogramme* » indique les résultats pour les cinq dernières années. Une ligne trace la moyenne des quatre dernières années.

Ces graphiques permettent aussi de situer les résultats de la dernière année par rapport à la **zone d'écart moyen**. L'écart moyen est calculé à partir de la moyenne des différences entre les données de chacune des années par rapport à la moyenne des quatre dernières années. Visuellement, il s'agit de la zone comprise entre les lignes « écart + » et « écart - ». Les résultats qui s'écartent de cette zone méritent une attention particulière du CSP.

Des graphiques circulaires, ou de type « *pointe de tarte* », accompagnent également des histogrammes afin d'illustrer plus précisément la répartition des catégories d'événements plus préoccupants.

Notez que les données de cette section concernent l'ensemble du territoire couvert par les effectifs du poste de la MRC du Val-Saint-François. Les résultats pour chacune des municipalités vous sont présentés en annexes.

Un écart aux données présentées dans les rapports annuels précédents peut être attribuable à la modification du statut ou à l'évolution d'un dossier après la production du rapport annuel.

À surveiller : Depuis le mois de juin 2017, certains postes MRC ont été convertis en postes mixtes et gèrent désormais aussi le travail fait sur les autoroutes. Ce changement a pour conséquence d'ajouter les statistiques autoroutières à même celles de la MRC et donc d'affecter possiblement à la hausse les données statistiques (par exemple les constats provinciaux, les collisions, la criminalité et les cartes d'appel). Les données n'étant pas dissociables pour le moment, cette mise en garde sera valide jusqu'à ce qu'une solution soit trouvée.

Statistiques extraites du Tableau de bord le : 2019-05-13

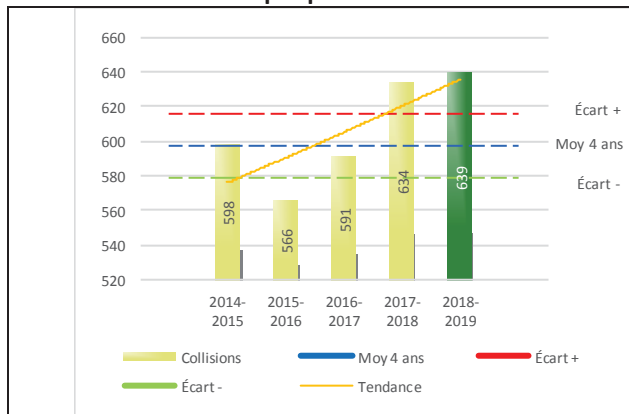
Tableau 1 Nombre de collisions et d'interventions couvertes sur le territoire

		2014-2015	2015-2016	2016-2017	2017-2018	2018-2019
Collisions						
	Collisions mortelles	5	3	1	3	2
	Collisions avec blessés graves ¹	5	5	2	5	1
	Collisions avec blessés légers	125	127	168	134	112
	Autres collisions avec blessés ²	0	1	0	1	1
	Collisions matérielles	463	430	420	491	523
	Sous-total :	598	566	591	634	639
Interventions						
	Avertissements nautiques	79	35	35	32	30
	Capacités affaiblies	63	58	47	44	50
	Autres crimes ³	41	68	51	63	58
	Constats provinciaux	3 021	2 448	3 395	2 492	2 487
	Constats municipaux	1 405	2 559	993	765	994
	AVVR ⁴	71	53	63	37	44
	Avertissements	3 276	4 175	2 982	2 276	2 261
	Sous-total :	7 956	9 396	7 566	5 709	5 924

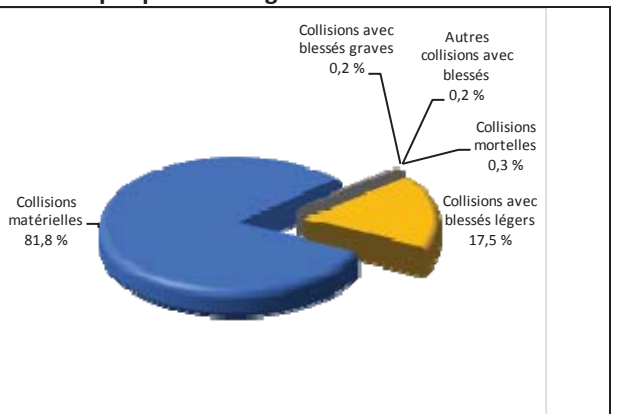
- 1 Pour les collisions avec blessés, la distinction entre « graves » et « légers » a débuté en janvier 2014.
- 2 La catégorie « Autres collisions avec blessés » comprend les cas survenus hors des chemins publics.
- 3 La catégorie « Autres crimes » comprend les cas de conduite dangereuse, de poursuite, de délit de fuite, de conduite de véhicule routier pendant une interdiction (de conduire).
- 4 Avis de vérification d'un véhicule routier.

Évolution du nombre de collisions au cours des dernières années

Graphique 1 : Collisions



Graphique 2 : Catégories de collisions



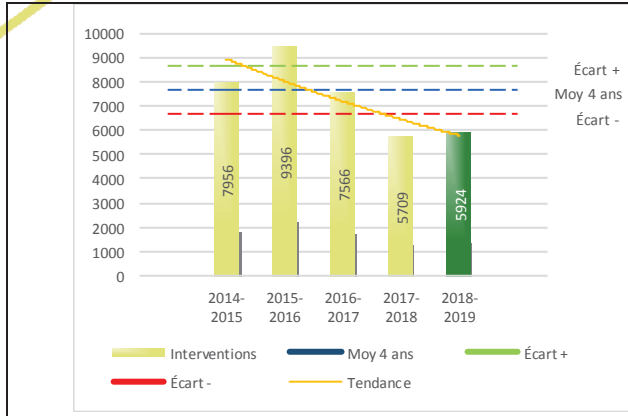
Collisions

Le graphique 1 permet de constater une tendance à la hausse du bilan routier au cours des cinq dernières années. Le total des collisions de l'année courante, qui est de 639, se situe au-dessus de l'écart supérieur. Le bilan des collisions de l'année courante accuse un recul par rapport aux années antérieures.

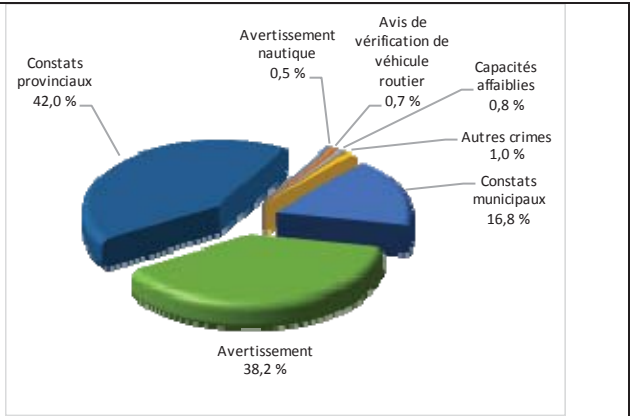
Il est important de mentionner que le nombre de collisions mortelles et avec blessés de l'année courante, qui est de 116, se situe en dessous de la moyenne des quatre dernières années, soit 146. Une variation importante se situe au niveau du nombre total de collisions mortelles et avec blessés qui affichent une baisse de 27 (19%) par rapport à l'année précédente. Cette amélioration est en opposition avec la tendance observée pour les quatre années précédentes de ces types de collision.

Évolution du nombre d'interventions au cours des dernières années

Graphique 3 : Interventions



Graphique 4 : Catégories d'interventions

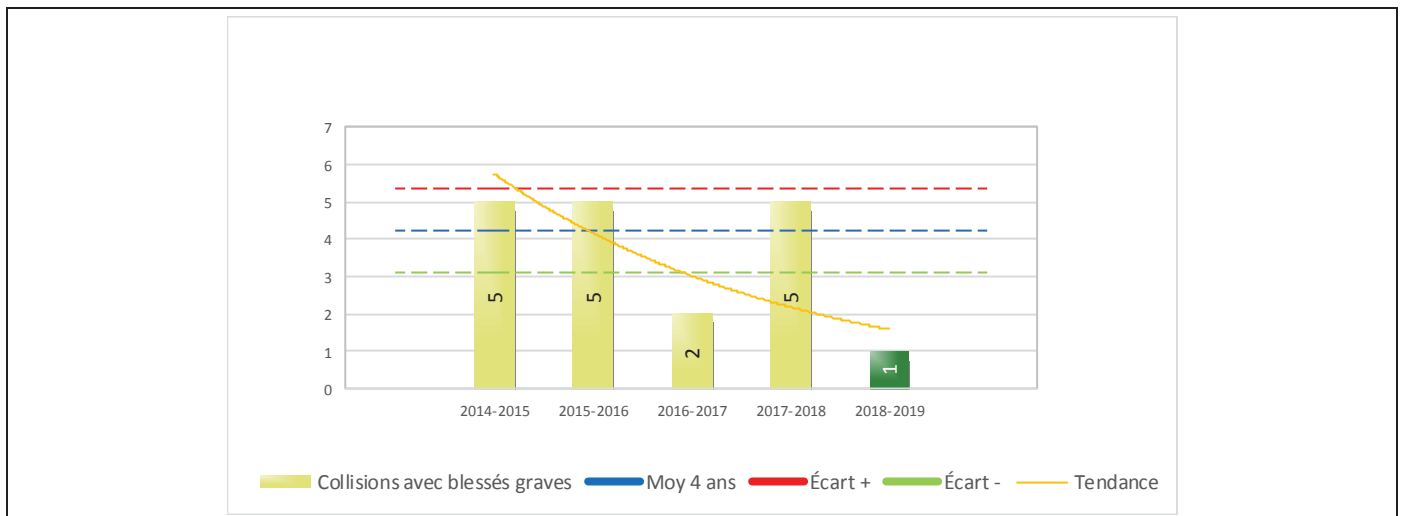


Interventions

Le graphique 3 présente une diminution du nombre d'interventions réalisées au cours de l'année courante par rapport aux années précédentes. Les résultats de l'année courante se situent en dessous de l'écart inférieur ce qui signifie que les résultats accusent un recul par rapport au bilan des quatre dernières années de la MRC.

La variation la plus importante se situe au niveau des constats municipaux qui affichent une augmentation de 229 (30%) par rapport à l'année précédente.

Graphique 5 : Collisions avec blessés graves au cours des dernières années



Le graphique 5 présente l'évolution des collisions avec blessés graves. Une diminution de 4 (80%) par rapport à l'année dernière est constatée pour l'année en cours. Cette amélioration correspond à la tendance observée sur les quatre années précédentes. Le tout peut s'expliquer du fait que les policiers ont été présents aux sites accidentogènes de la MRC. En final, cette présence policière a certainement aidée à la diminution de ce type de collision.

Règlements municipaux

Tableau 2 Nombre de constats émis pour infractions aux règlements municipaux sur le territoire

Domaine	2014-2015	2015-2016	2016-2017	2017-2018	2018-2019
1) Alarmes ¹	226	173	169	164	119
2) Vente	0	7	0	0	0
3) Circulation ²	139	115	134	74	50
4) Paix, bon ordre et sécurité publique	45	62	56	28	37
5) Nuisance	38	31	38	24	15
Total :	448	388	397	290	221

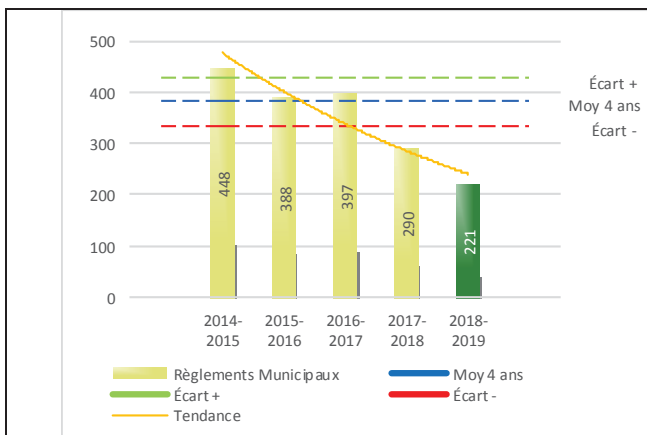
1 Les « Alarmes » du Tableau 2 font référence à des constats municipaux émis en vertu de la réglementation existante suite à des déplacements non fondés; tandis que les « Alarmes » du Tableau 3 sont des alarmes relayées par une centrale au CGA donnant lieu à un déplacement, mais pas nécessairement à un constat.

2 Types d'infractions de la circulation : endroits interdits, virages en « U », avertissement sonore, crissement des pneus, courses, et autres infractions impliquant des piétons, des animaux, des véhicules lourds, des véhicules d'urgence, etc.

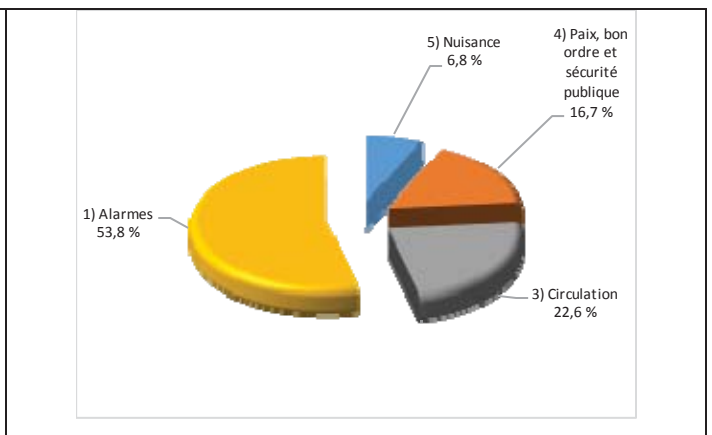
Le nombre de constats émis pour des infractions aux règlements municipaux a connu une diminution au cours de la dernière année. Les policiers ont émis un total de 221 constats.

Évolution du nombre de constats émis pour infractions aux règlements municipaux au cours des dernières années

Graphique 6 : Règlements municipaux



Graphique 7 : Catégories d'interventions



Le graphique 6 démontre que le nombre de constats municipaux émis cette année est inférieur au nombre moyen de constats émis depuis les quatre dernières années. La diminution du nombre de constats émis pour des infractions aux règlements municipaux est, entre autres, due à une diminution du nombre d'alarmes négatives.

Les résultats de l'année courante se situent en dessous de l'écart inférieur. Les résultats accusent un recul par rapport au bilan des quatre dernières années de la MRC.

Tableau 3 Nombre de cartes d'appel sur le territoire au cours des dernières années

	2014-2015	2015-2016	2016-2017	2017-2018	2018-2019					
Priorité 1	3 274	1 518	1 437	1 465	1 497					
Priorité 2	1 128	2 438	2 870	2 819	2 862					
Priorité 3	400	679	932	893	892					
Total :	4 802	4 635	5 239	5 177	5 251					
Alarmes¹	Nb	%	Nb	%	Nb	%	Nb	%	Nb	%
	651	14%	N/D	N/D	599	11%	574	11%	530	10%

Priorité 1 : Événement requérant l'assignation immédiate d'un policier.

Priorité 2 : Événement requérant l'assignation d'un policier sur rendez-vous, avec déplacement.

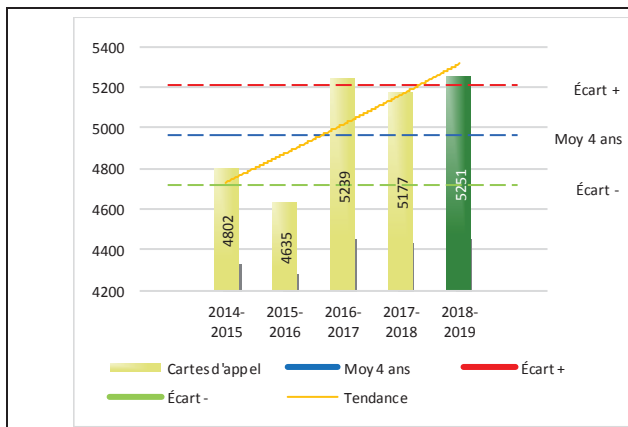
Priorité 3 : Événement requérant l'assignation d'un policier sur rendez-vous, sans déplacement.

1 Les « Alarmes » du Tableau 2 font référence à des constats municipaux émis en vertu de la réglementation existante suite à des déplacements non fondés; tandis que les « Alarmes » du Tableau 3 sont des alarmes relayées par une centrale au CGA donnant lieu à un déplacement, mais pas nécessairement à un constat.

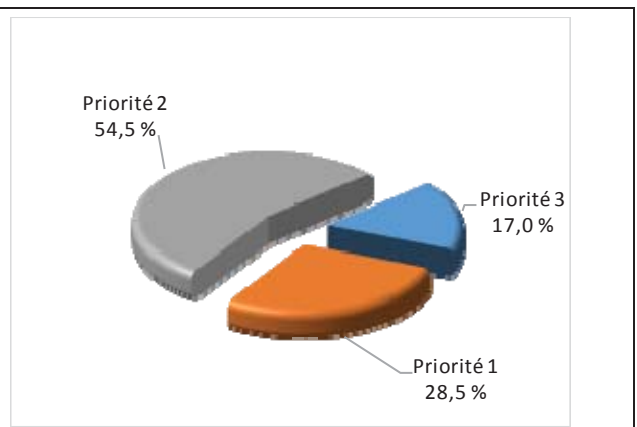
Le Tableau 3 des cartes d'appel trace le portrait des données de l'année courante par catégories. Le nombre de cartes d'appel pour les alarmes a diminué de 44 (8%) par rapport à l'année précédente. Quant aux appels de priorité 1, ils ont augmenté de 32 (2%) par rapport à l'année précédente.

Évolution du nombre de cartes d'appel au cours des dernières années

Graphique 8 : Nombre de cartes d'appel



Graphique 9 : Types de priorité de cartes d'appel



Le graphique 8 illustre la fluctuation du nombre total de cartes d'appel au cours des cinq dernières années. On constate que le nombre de cartes d'appel enregistré pour cette période se situe au-dessus de la moyenne. Cet écart se situe légèrement au-dessus de l'écart supérieur.

Le graphique 9 indique que les cartes d'appel de priorité 2 sont les plus nombreuses à être enregistrées pour cette année.

De plus, il est important de souligner le nombre d'appels et de dossiers traités par le Centre de réponse aux citoyens (CRC). Le CRC vise à offrir une alternative pour le citoyen qui communique avec la Sûreté via un centre de gestion des appels (CGA), et ce, pour les appels et/ou dossiers ne requérant pas de déplacement policier. Pour l'année 2018-2019, les policiers assignés au CRC ont répondu à 165 appels et ouvert 148 dossiers pour la MRC du Val-Saint-François.

³ La Sûreté du Québec a récemment modernisé ses centres de gestion des appels, notamment en remplaçant le système utilisé par les préposés aux télécommunications par un nouveau système de répartition assistée par ordinateur (SRAO). Ce changement entraîne une variation dans les types de priorité d'appel à compter de l'année 2015-2016.

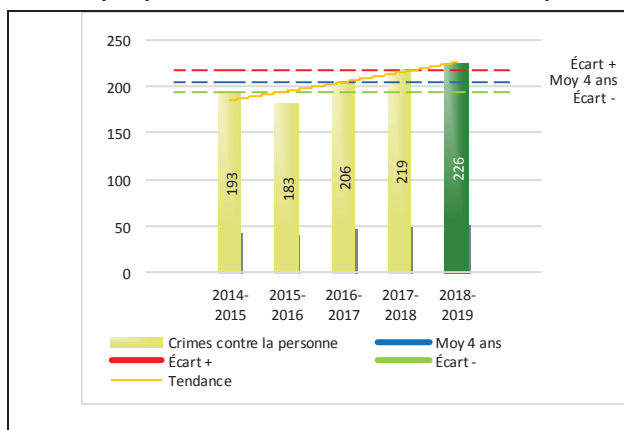
Tableau 4 Nombre de crimes contre la personne sur le territoire au cours des dernières années

	2014-2015	2015-2016	2016-2017	2017-2018	2018-2019
1000- Crimes contre la personne¹					
Infractions entraînant la mort	0	0	0	2	0
Agressions sexuelles	15	22	21	29	19
Voies de fait	92	79	106	102	138
Vols qualifiés	1	1	3	1	4
Autres crimes contre la personne ²	85	81	76	85	65
Crimes contre la personne :	193	183	206	219	226

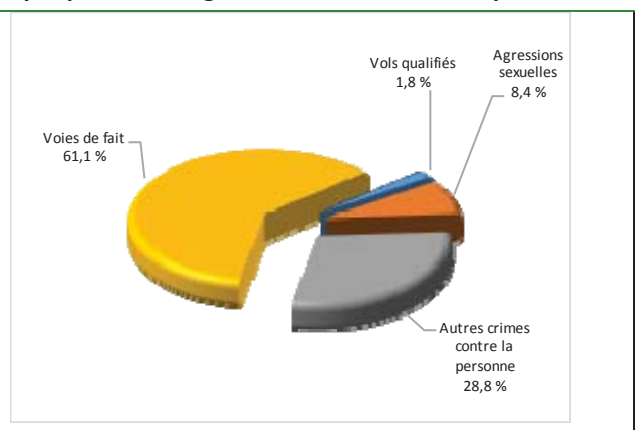
1. La section « Crimes contre la personne » présente le nombre de victimes d'actes criminels. Les sections suivantes présentent le nombre de dossiers opérationnels.
2. À titre informatif, les « Autres crimes contre la personne » incluent les cas d'enlèvement, de séquestration, d'extorsion, de profération de menaces, d'intimidation, etc.

Évolution du nombre de crimes contre la personne au cours des dernières années

Graphique 10 : Nombre de crimes contre la personne



Graphique 11 : Catégories de crimes contre la personne



Le graphique 10 présente le nombre de crimes contre la personne au cours des cinq dernières années. On constate que la donnée de cette année se situe au-dessus de la moyenne.

Les résultats de l'année courante se situent au-dessus de l'écart supérieur. Les résultats accusent un recul par rapport au bilan des quatre dernières années de la MRC. L'augmentation du nombre de crimes contre la personne par rapport à l'année dernière est, entre autres, due à l'augmentation importante du nombre de voies de fait.

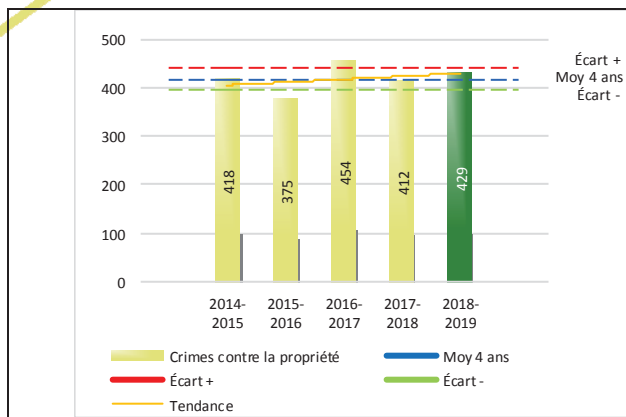
Le graphique 11 spécifie le nombre d'événements pour chacune des catégories des crimes contre la personne. On remarque alors que les voies de fait sont le type de crimes le plus fréquent pour cette année. Toutefois, il est à noter que pour ce type de crime, nous présentons un taux de solution élevé, soit 96% des dossiers résolus.

Tableau 5 Nombre de crimes contre la propriété sur le territoire au cours des dernières années

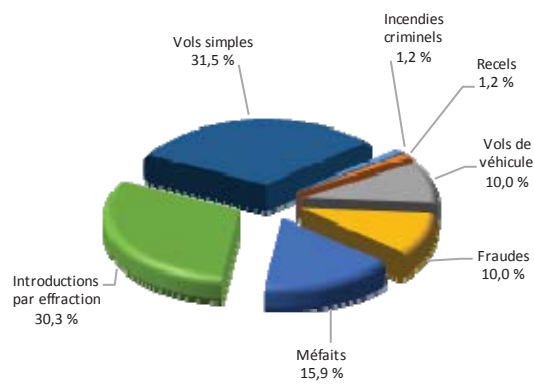
	2014-2015	2015-2016	2016-2017	2017-2018	2018-2019
2000- Crimes contre la propriété					
Incendies criminels	8	14	5	6	5
Introductions par effraction	132	104	134	144	130
Vols simples	127	112	132	109	135
Vols de véhicule	48	52	63	51	43
Recels	13	4	3	1	5
Fraudes	32	41	52	32	43
Méfais	58	48	65	69	68
Crimes contre la propriété :	418	375	454	412	429

Évolution du nombre de crimes contre la propriété au cours des dernières années

Graphique 12 : Nombre de crimes contre la propriété



Graphique 13 : Catégories de crimes contre la propriété



Le graphique 12 présente les crimes contre la propriété des cinq dernières années.

Les résultats de l'année courante se situent dans la zone d'écart moyen. Les résultats demeurent statistiquement dans la moyenne par rapport au bilan des quatre dernières années de la MRC. L'augmentation du nombre de crimes contre la propriété par rapport à l'année dernière est, entre autres, due à l'augmentation du nombre de vols simples.

Tableau 6 Autre criminalité et interventions sur le territoire au cours des dernières années

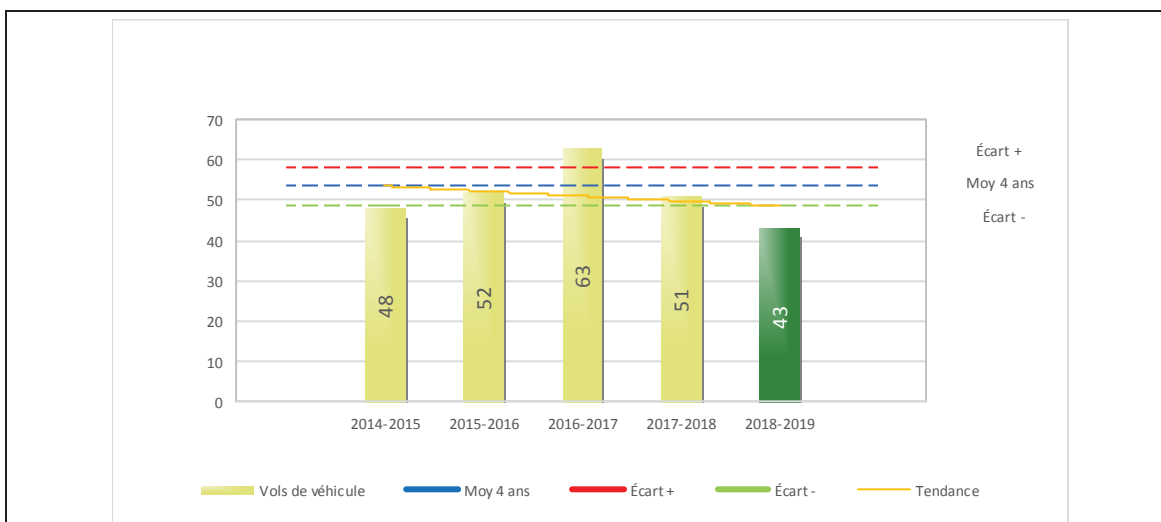
	2014-2015	2015-2016	2016-2017	2017-2018	2018-2019
Autres criminalités					
3000- Autres infractions au Code criminel ¹	52	51	55	58	63
4000 5000 - Loi régl. drogues et stupéfiants	65	50	47	51	52
6000- Infractions aux autres lois fédérales	0	1	2	1	2
7000- Infractions aux lois provinciales	24	16	19	21	23
Autres criminalités :	141	118	123	131	140
Activités policières					
A- Assistances	59	51	58	43	52
B- Permis	17	13	4	4	18
E- Enquêtes	111	143	143	157	231
F- Événements relatifs à la RACJ ²	101	68	44	71	50
P- Objets perdus ou trouvés	25	16	20	21	20
R- Interventions policières ³	324	357	371	323	364
V- Véhicules retrouvés ou remisés	46	39	33	26	29
X- Interpellation, observation et autre	127	99	62	42	59
Activités :	810	786	735	687	823
Total criminalité et activités :	1 562	1 462	1 518	1 449	1 618

1 La catégorie « Autres infractions au Code criminel » comprend différentes infractions telles : utilisation de monnaie contrefaite, avoir troublé la paix, évasion d'une garde légale, action indécente, production et distribution de pornographie juvénile, voyeurisme, leurre au moyen d'un ordinateur, appel téléphonique indécent, menace, incitation publique à la haine, etc.

2 La Régie des alcools, des courses et des jeux.

3 La catégorie « Interventions policières » comprend notamment les cas suivants : plainte de bruit, chicane de famille, service d'ordre, escorte de véhicule, affaire civile, transfert de détenu et de personne en crise, assistance au public, prise d'empreintes digitales, personne en détresse, etc.

GRAPHIQUE 14 : VOLS DE VÉHICULE AU COURS DES DERNIÈRES ANNÉES



Le graphique 14 démontre que le nombre de vols de véhicule est inférieur au nombre moyen depuis les quatre dernières années.

Ce type de crime présente une amélioration statistiquement significative par rapport aux années antérieures.

INTERVENTIONS EN MILIEU SCOLAIRE

Cette section présente les différentes interventions réalisées en milieu scolaire.

	Année courante
Nombre de dossiers d'enquête relatifs au PIMS	22
Nombre de dossiers d'enquête en collaboration	2
Total dossiers :	24
Nombre d'établissements où une intervention a eu lieu	16
Nombre d'élèves rencontrés	2661
Nombre d'établissements visés (année)	18

INTERVENTIONS PAR DES UNITÉS DE SOUTIEN ET MESURES D'URGENCE

Cette section présente les interventions réalisées sur le territoire de la MRC par des unités de soutien régionales ou de mesures d'urgence au cours de l'année. Voici les détails de ces interventions.

Type de support	Nb missions	Nb personnes	Nb heures
Maître-chien	17	17	62
Maître-chien patrouille	1	1	2
Peloton	1	2	7

- En collaboration avec le Bureau de coordination et du soutien opérationnel (BCSO) du district Sud, les patrouilleurs de soutien MRC ont été assignés à 40 opérations en sécurité routière. Lors des activités, ils ont intercepté 108 véhicules en plus d'émettre 332 constats. De plus, ils ont été présents plus de 109 heures sur le territoire de la MRC. À noter que le nombre de constats et avertissements sont inclus dans le nombre total présenté au tableau 1.
- Au cours de l'année, 8 activités de patrouille nautique par l'équipe récréotouristique du CSMRC furent réalisées; 91 embarcations furent interceptées, 2 embarcations furent expulsées, 1 rapport d'incident, 5 constats et 32 avertissements furent émis.
- Au cours de l'année, 8 activités de patrouille en motoneige par l'équipe récréotouristique du CSMRC furent réalisées; 36 motoneiges furent interceptées, 26 autres véhicules hors route furent interceptés, 2 constats et 5 avertissements furent émis.
- Au cours de l'année, 3 activités de patrouille en quad par l'équipe récréotouristique du CSMRC furent réalisées; 68 quads furent interceptés, 10 autres véhicules hors route furent interceptés, 1 constat et 3 avertissements furent émis.

ACTIVITÉS DIGNES D'INTÉRÊT ET ÉVÉNEMENTS MAJEURS

Voici les activités dignes d'intérêt et les événements majeurs ayant eu lieu au cours de l'année et qui n'ont pas été mentionnés dans les sections précédentes.

- 2018-04 : Arrestation d'un individu concernant plusieurs dossiers de méfaits sur des véhicules à Windsor.
- 2018-05 : Visites d'établissements licenciés afin de prévenir la présence des motards hors la loi.
- 2018-05 : Arrestation de deux individus concernant une vague d'introduction par effraction dans des garages et des cabanons.
- 2018-06-11 au 2018-08-19 : Présence de deux cadets dans la municipalité de Windsor.
- 2018-10 : Arrestation d'un individu concernant des dossiers d'introductions par effraction et de vols.
- 2018-11 : Intervention d'un maître-chien lors d'une disparition dans les sentiers de l'Estrie à Kingsbury. La personne fut retrouvée saine et sauve.
- 2018-12 : Collaboration du Groupe tactique d'intervention et d'un maître-chien dans un dossier d'assistance à Windsor.
- 2018-12 : Un dossier de disparition à risque à Richmond. La personne fut retrouvée saine et sauve.
- 2019-03 : Visites d'établissements licenciés visant les groupes criminalisés.