

RAPPORT ANNUEL D'ACTIVITÉS

POSTE DE LA MRC DE LA MATANIE

DE LA SÛRETÉ DU QUÉBEC

DU 1^{ER} AVRIL 2018 AU 31 MARS 2019



MOT DU RESPONSABLE DE POSTE



C'est avec plaisir que je vous présente le rapport annuel d'activités du poste de la MRC de La Matanie de la Sûreté du Québec pour l'année financière 2018-2019. Conformément à nos engagements ainsi qu'aux priorités dégagées par le CSP, le déploiement de nos actions se poursuit sur l'ensemble du territoire couvert.

On y retrouve notamment les activités réalisées en lien avec les priorités locales, les statistiques reliées à la sécurité routière, aux règlements municipaux, aux événements criminels et au traitement des cartes d'appel.

Ce rapport et ses résultats vous permettront d'assurer le suivi de la performance des services de la Sûreté du Québec.

Sergent Yves Parent, Responsable de poste MRC de La Matanie

PRIORITÉS LOCALES

Voici les priorités locales identifiées par le CSP pour l'année 2018-2019 et le bilan des activités réalisées.

Priorité 1 : La vitesse sur le réseau routier

DESCRIPTION DES ACTIVITÉS	COMMENTAIRES	NB ACTIVITÉS
OPS Congé des patriotes 29 Mars au 2 Avril 2018	Opération concertée à travers la province. Vigilance au niveau de la vitesse, cellulaire au volant, alcool au volant, etc. 77 constats émis.	67
OPS Fête nationale du Québec 22 Juin au 25 Juin 2018	Opération concertée à travers la province. Vigilance au niveau de la vitesse, cellulaire au volant, alcool au volant, etc. 17 constats émis.	39
OPS Fête du Canada 29 Juin au 2 Juillet 2018	Opération concertée à travers la province. Vigilance au niveau de la vitesse, cellulaire au volant, alcool au volant, etc. 39 constats émis.	25
OPS Vacances de la construction 20 Juillet au 5 Août 2018	Opération concertée à travers la province. Vigilance au niveau de la vitesse, cellulaire au volant, alcool au volant, etc. 88 constats émis.	144
OPS Fête du travail 31 Août au 3 Septembre	Opération concertée à travers la province. Vigilance au niveau de la vitesse, cellulaire au volant, alcool au volant, etc. 75 constats émis.	32
OPS PHARE 265 05 Septembre au 5 Novembre	L'amélioration du bilan routier et l'accroissement du sentiment de sécurité des usagers de la route en lien avec le volume de circulation relié au traversier. 94 constats émis.	44
OPS Action de grâce 05 Octobre au 8 Octobre	Opération concertée à travers la province. Vigilance au niveau de la vitesse, cellulaire au volant, alcool au volant, etc. 55 constats émis.	62
OPS VACCIN 29 Novembre au 3 Janvier	Opération concertée à travers la province. Vigilance au niveau de la vitesse, cellulaire au volant, alcool au volant, etc. 82 constats émis.	185

Priorité 2 : La lutte aux stupéfiants

DESCRIPTION DES ACTIVITÉS	COMMENTAIRES	NB ACTIVITÉS
Possession aux fins de trafic méthamphétamines	Plus de 1000 comprimés de méthamphétamine saisis	
Possession de cannabis	Polyvalente de Matane	
Possession autre substance	Polyvalente de Matane	
Possession de cannabis	Interception sur la route	
Possession de cannabis	Interception sur la route	
Possession de méthamphétamine	Employé d'un commerce	
Possession de cannabis	Saisie suite à une plainte de bruit	
Possession de cannabis	Polyvalente de Matane	
Possession aux fins de trafic de cannabis	À la suite d'une perquisition pour autre motif	
Possession de méthamphétamine	Personne en crise	
Possession de cannabis	Interception sur la route	
Possession de cannabis	Interception sur la route	
Possession de cannabis	Interception sur la route	
Possession de cannabis	Interception sur la route	
Possession de cannabis	Interception sur la route	

Possession aux fins de trafic méthamphétamines	912 comprimés de méthamphétamine 29 comprimés d'ecstasy 35 grammes de haschisch 48 comprimés de Cialis contrefaits	
Possession de méthamphétamine	Interception sur la route	
Possession de cannabis	Interception sur la route	
Possession de cannabis	Interception sur la route	
Possession de cannabis	À la suite d'une intervention des cadettes au Skatepark de Matane	
Possession de méthamphétamine	Interception sur la route	
Possession de méthamphétamine	Interception sur la route	
Possession de méthamphétamine	Interception sur la route En lien avec du proxénétisme	
Culture de cannabis	Constataion par une policière sur les lieux d'une intervention	
Possession de cannabis	Interception sur la route	
Possession de cannabis	Saisie par le directeur de la polyvalente	
Possession de méthamphétamine	Interception sur la route	
Possession de méthamphétamine	Saisie par une intervenante de la polyvalente	

Priorité 3 : La présence policière aux activités sociales, sportives et culturelles

DESCRIPTION DES ACTIVITÉS	COMMENTAIRES	NB ACTIVITÉS
Kaméléart Gaspésien Métal 2018 2 et 3 juin 2018	Présence policière au Centre d'art Le Barchois	
Fête nationale du Québec 23 juin 2018	Présence policière au Parc des îles	
Fête du Canada 1 ^{er} juillet 2018	Présence policière au Parc des îles	
Festin de rue 4 août 2018	Présence des cadettes à l'aide d'un kiosque	
Inauguration du Parc Isabelle Boulay à Sainte-Félicité 10 août 2018	Présence policière à la demande d'un élu	
École en musique 9-10-11 août 2018	Présence policière sur le site et pour diriger le trafic	
Discothèque éphémère Phostronica 1 ^{er} septembre 2018	Présence policière à la demande d'un organisateur	
Drag de rue S2M 8 et 9 septembre 2018	Présence policière à l'aéroport de Matane	
Bouge pour ta santé 9 septembre 2018	Présence policière demandée par les organisateurs pour améliorer la sécurité des coureurs	
Chasse aux faisans 27 et 28 octobre 2018	Présence policière en VTT à l'événement	
Opti-neige 24 février 2019	Présence policière en compagnie de la mascotte Polixe	

DEMANDES PONCTUELLES DES ÉLUS ET DES CITOYENS

Voici les demandes ponctuelles des élus et des citoyens qui ont été adressées à la Sûreté au cours de la dernière année.

DESCRIPTION DES DEMANDES (ACTION* V, T, C)	COMMENTAIRES	Nb REQUÊTES
Vitesse sur la route Centrale à Saint-Ulric	8 opérations, aucun constat d'émis. C Un des principaux individus ciblés a été avisé de diminuer sa vitesse par un agent.	1
Véhicule nuisible sur l'avenue Ulric-Tessier à Saint-Ulric	C Demande de la municipalité pour remiser un véhicule nuisible et un autre qui était stationné de façon non sécuritaire.	2
Demande d'assistance à Les Méchins	C Présence d'une personne d'intérêt à Les Méchins. Le maire a demandé l'assistance de la Sûreté du Québec.	1

*LÉGENDE

(V) En validation : Requêtes reçues et en période d'évaluation afin de confirmer si elles sont fondées ou non et si elles nécessitent des interventions spécifiques.

(T) En traitement : Requêtes validées et fondées pour lesquelles des activités sont effectuées afin de régler la problématique visée (ex. : patrouilles, surveillances, radar, etc.).

(C) Clos : Requêtes qui sont résolues à la suite des activités effectuées ou qui sont non fondées.

PRÉVENTION

Toujours en réponse aux besoins et aux réalités locales, les postes de la Sûreté tiennent des activités de prévention dans l'ensemble des municipalités qu'ils desservent, c'est-à-dire des mesures proactives et non pénales, qui ont pour but spécifique de réduire la criminalité en agissant sur les facteurs qui la déterminent, sur les circonstances et l'environnement dans lesquels sont commis les délits.

La grande majorité des activités de prévention se tiennent au quotidien, dans le cadre des interventions de l'ensemble des patrouilleurs.

Voici les principales activités de prévention réalisées au cours de la dernière année :

Activités de prévention réalisées au cours de l'année

DESCRIPTION DES ACTIVITÉS	COMMENTAIRES	Nb ACTIVITÉS
Opération Ceinture de sécurité 30 mars au 5 avril 2018	Opération nationale en sécurité routière 61 constats émis.	49
Opération Usagers vulnérables 11 au 17 mai 2018	Opération nationale en sécurité routière 56 constats émis.	46
Activité de prévention en sécurité routière « Bouclez-la! » 19 septembre 2018	Présentation du véhicule tonneau à la polyvalente de Matane en partenariat avec la SAAQ, les pompiers de la Ville de Matane ainsi que les Ambulances Gilbert.	1
Opération Distraction (cellulaire) 21 au 27 septembre 2018	Opération concertée à travers la province, vigilance pour le cellulaire au volant. 28 constats émis.	61
Prévention de l'alcool et de la drogue au volant 21 décembre 2018 au 2 janvier 2019	Distribution de brochures pour la prévention de l'alcool et de la drogue au volant.	8

POLICE DE PROXIMITÉ

La Sûreté du Québec s'est formellement engagée dans une approche professionnelle de type communautaire. Cette philosophie de travail comprend les cinq grands principes suivants :

- La présence familière;
- La qualité du service aux citoyens;
- Le partenariat avec la population;
- La consultation de la clientèle;
- La résolution de problèmes.

Cette section présente les principales activités réalisées par l'approche de police de proximité.

Présence familière et parrainage

À la Sûreté du Québec, la présence familière s'exprime par le programme de parrainage des municipalités.

Voici les principales activités de parrainage (rencontres et échanges avec les acteurs-clés) réalisées par nos membres cette année. Ces activités sont en lien avec les priorités locales identifiées par le CSP.

DESCRIPTION DES ACTIVITÉS	COMMENTAIRES	NB ACTIVITÉS
Présence à la mairie de Baie-des-Sables 3 avril 2018	Présentation du nouveau parrain de la municipalité de Baie-des-Sables	
CSP Matanie 8 mai 2018	1 ^{er} Comité de sécurité publique à Matane	
Prix Citoyen exemplaire 14 mai 2018	Présence au comité pour l'élaboration d'un prix Citoyen exemplaire	
CSP Matanie 03 juillet 2018	2 ^e Comité de sécurité publique à Matane	
Rencontre et suivi pour Éole en musique 09 et 10 août 2018	Rencontre et suivi pour des besoins de sécurité publique	
CSP Matanie 03 octobre 2018	3 ^e Comité de sécurité publique	
CSP Matanie 11 décembre 2018	4 ^e Comité de sécurité publique	
Table des maires 16 janvier 2019	Présentation du programme Cadet à la table des maires	

Résolution de problèmes

L'approche stratégique en résolution de problèmes (ASRP) permet d'associer des incidents autrement traités un par un, d'en dégager une compréhension globale et de rechercher des solutions durables, le tout en ayant recours aux partenaires et aux ressources des milieux affectés par des problématiques communes.

Aucun incident n'a nécessité un traitement par l'approche stratégique en résolution de problèmes au cours de la dernière année.

DESCRIPTION ET COMMENTAIRES		



Activités communautaires réalisées au cours de l'année

Cette section présente les activités communautaires dans lesquelles les membres du poste se sont impliqués au cours de la dernière année.

DESCRIPTION ET COMMENTAIRES
Participation au Grand McDon du restaurant McDonald's de Matane : 2 mai 2018
Surveillance et sécurité routière lors du bal et de l'après-bal des finissants de la Polyvalente de Matane : 21 juin 2018
La grande guignolée des médias : 6 décembre 2018

STATISTIQUES OPÉRATIONNELLES

Cette section est consacrée aux statistiques de :

- Sécurité des réseaux de transport
- Règlements municipaux
- Cartes d'appel
- Criminalité

Les résultats qui vous sont présentés dans cette section vous permettront tout particulièrement d'apprécier la performance de la Sûreté au cours de la dernière année.

Afin de mettre en perspective ces données et d'en analyser l'évolution, vous pourrez également les comparer avec les données des quatre dernières années.

De plus, afin d'en faciliter l'analyse, ces données vous sont présentées à l'aide de deux types de graphiques.

Chacun des graphiques de type « *histogramme* » indique les résultats pour les cinq dernières années. Une ligne trace la moyenne des quatre dernières années.

Ces graphiques permettent aussi de situer les résultats de la dernière année par rapport à la **zone d'écart moyen**. L'écart moyen est calculé à partir de la moyenne des différences entre les données de chacune des années par rapport à la moyenne des quatre dernières années. Visuellement, il s'agit de la zone comprise entre les lignes « écart + » et « écart - ». Les résultats qui s'écartent de cette zone méritent une attention particulière du CSP.

Des graphiques circulaires, ou de type « *pointe de tarte* », accompagnent également des histogrammes afin d'illustrer plus précisément la répartition des catégories d'événements plus préoccupants.

Notez que les données de cette section concernent l'ensemble du territoire couvert par les effectifs du poste de la MRC de La Matanie. Les résultats pour chacune des municipalités vous sont présentés en annexes.

Un écart aux données présentées dans les rapports annuels précédents peut être attribuable à la modification du statut ou à l'évolution d'un dossier après la production du rapport annuel.

À surveiller : Depuis le mois de juin 2017, certains postes MRC ont été convertis en postes mixtes et gèrent désormais aussi le travail fait sur les autoroutes. Ce changement a pour conséquence d'ajouter les statistiques autoroutières à même celles de la MRC et donc d'affecter possiblement à la hausse les données statistiques (par exemple les constats provinciaux, les collisions, la criminalité et les cartes d'appel). Les données n'étant pas dissociables pour le moment, cette mise en garde sera valide jusqu'à ce qu'une solution soit trouvée.

Statistiques extraites du Tableau de bord le : 2019-05-13

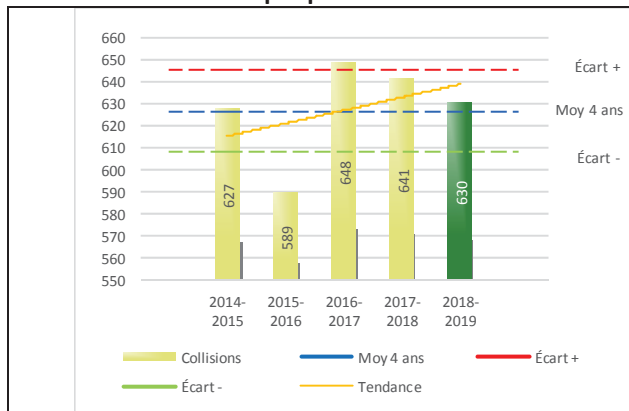
Tableau 1 Nombre de collisions et d'interventions couvertes sur le territoire

		2014-2015	2015-2016	2016-2017	2017-2018	2018-2019
Collisions						
	Collisions mortelles	3	5	3	1	2
	Collisions avec blessés graves ¹	7	5	8	8	7
	Collisions avec blessés légers	99	81	98	91	75
	Autres collisions avec blessés ²	3	4	5	7	8
	Collisions matérielles	515	494	534	534	538
	Sous-total :	627	589	648	641	630
Interventions						
	Avertissements nautiques	0	0	0	0	0
	Capacités affaiblies	53	38	35	26	31
	Autres crimes ³	181	188	171	192	175
	Constats provinciaux	1 625	1 054	807	1 140	1 467
	Constats municipaux	629	437	363	574	723
	AVVR ⁴	130	51	65	80	180
	Avertissements	417	291	323	306	330
	Sous-total :	3 035	2 059	1 764	2 318	2 906

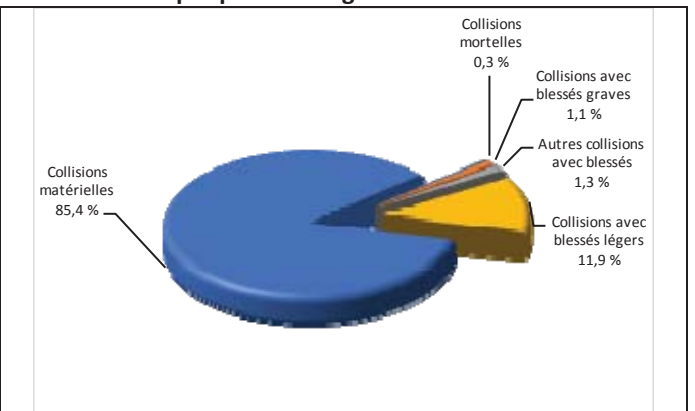
- 1 Pour les collisions avec blessés, la distinction entre « graves » et « légers » a débuté en janvier 2014.
- 2 La catégorie « Autres collisions avec blessés » comprend les cas survenus hors des chemins publics.
- 3 La catégorie « Autres crimes » comprend les cas de conduite dangereuse, de poursuite, de délit de fuite, de conduite de véhicule routier pendant une interdiction (de conduire).
- 4 Avis de vérification d'un véhicule routier.

Évolution du nombre de collisions au cours des dernières années depuis le 1^{er} avril.

Graphique 1 : Collisions



Graphique 2 : Catégories de collisions



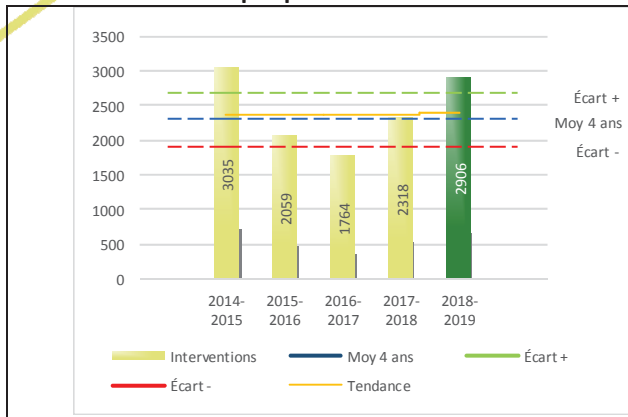
Collisions

Le graphique 1 permet de constater une tendance à la hausse du bilan routier au cours des cinq dernières années. Le total des collisions de l'année courante, qui est de 630, se situe au milieu de la zone d'écart moyen. Le bilan des collisions de l'année courante est statistiquement stable par rapport aux années antérieures

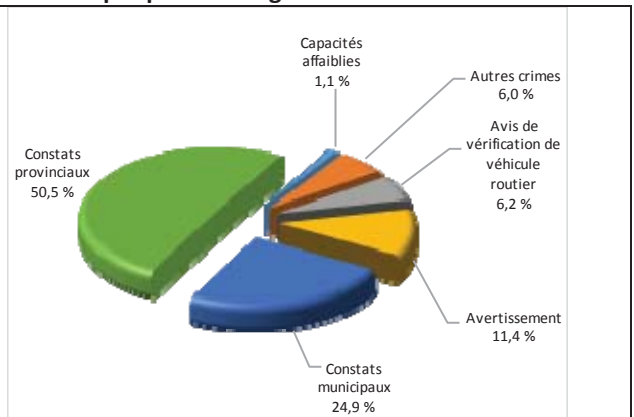
La variation la plus importante se situe au niveau des collisions avec blessés légers qui affiche une baisse de 16 par rapport à l'année précédente. Cette amélioration est en opposition avec la tendance observée pour les quatre années précédentes de ce type de collision. Il est à prévoir, à long terme, que l'évolution de ce type de collision suivra la tendance actuelle qui est à la baisse.

Évolution du nombre d'interventions au cours des dernières années

Graphique 3 : Interventions



Graphique 4 : Catégories d'interventions

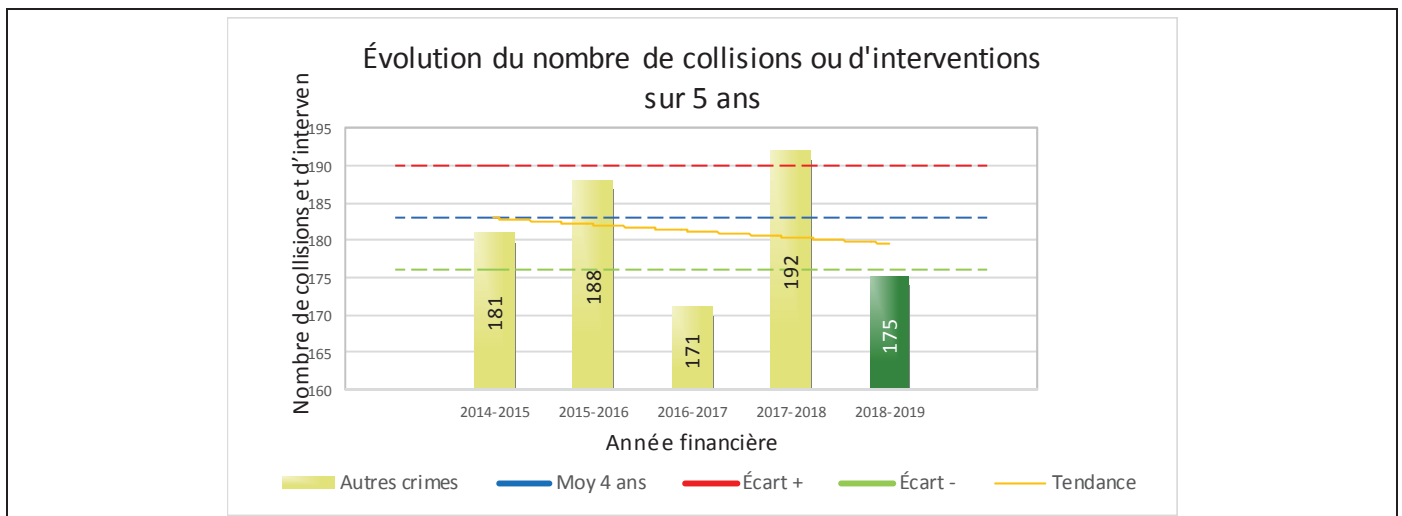


Interventions

Le graphique 3 présente une augmentation du nombre d'interventions réalisées au cours de l'année courante par rapport aux années précédentes. Les résultats de l'année courante se situent au-dessus de l'écart supérieur ce qui signifie que les résultats présentent une amélioration statistiquement significative par rapport au bilan des quatre dernières années de la MRC.

La variation la plus importante se situe au niveau de constats provinciaux qui affichent une augmentation de 327 interventions par rapport à l'année précédente. Cette variation en contradiction avec la tendance observée pour les quatre années antérieures. Il est à prévoir, à long terme, que l'évolution de ce type d'interventions suivra la tendance actuelle qui est à la hausse.

Graphique 5 : Autres crimes au cours des dernières années



Le graphique 5 présente l'évolution des autres crimes. Une diminution de 17 par rapport à l'année dernière est constatée pour l'année en cours. Cette amélioration correspond à la tendance observée sur les quatre années précédentes. Il est à prévoir, à long terme, que l'évolution de ce type d'interventions devrait suivre la tendance actuelle qui est à la baisse pour la MRC.

Reglements municipaux

Tableau 2 Nombre de constats émis pour infractions aux règlements municipaux sur le territoire

Domaine	2014-2015	2015-2016	2016-2017	2017-2018	2018-2019
1) Alarmes ¹	3	1	1	1	1
2) Vente	1	0	0	0	0
3) Circulation ²	27	29	24	39	89
4) Paix, bon ordre et sécurité publique	15	20	4	14	6
5) Nuisance	7	2	4	2	5
Total :	53	52	33	56	101

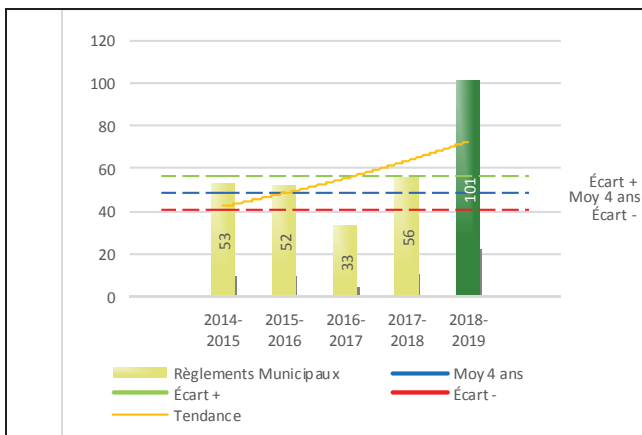
1 Les « Alarmes » du Tableau 2 font référence à des constats municipaux émis en vertu de la réglementation existante suite à des déplacements non fondés; tandis que les « Alarmes » du Tableau 3 sont des alarmes relayées par un central au CGA donnant lieu à un déplacement, mais pas nécessairement à un constat.

2 Types d'infractions de la circulation : endroits interdits, virages en « U », avertissement sonore, crissement des pneus, courses, et autres infractions impliquant des piétons, des animaux, des véhicules lourds, des véhicules d'urgence, etc.

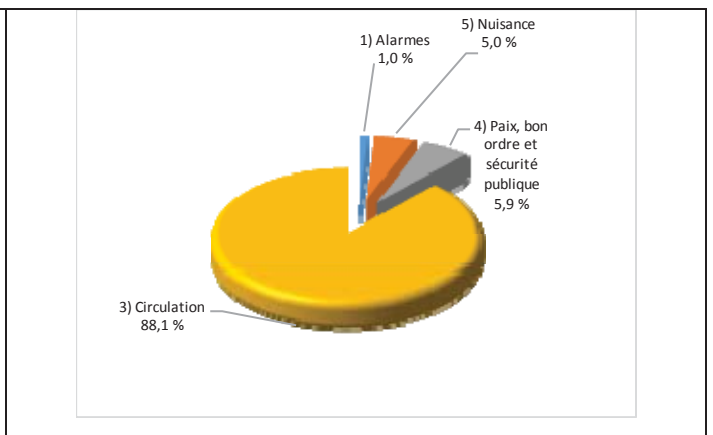
Le nombre de constats émis pour des infractions aux règlements municipaux a connu une augmentation au cours de la dernière année. Les policiers ont émis un total de 101 constats.

Évolution du nombre de constats émis pour infraction aux règlements municipaux pour l'année courante

Graphique 6 : Règlements municipaux



Graphique 7 : Catégories d'interventions



Le graphique 6 démontre que le nombre de constats municipaux émis cette année est supérieur au nombre moyen de constats émis depuis les quatre dernières années.

Les résultats de l'année courante se situent au-dessus de l'écart supérieur. Les résultats présentent une amélioration statistiquement significative par rapport au bilan des quatre dernières années de la MRC.

Tableau 3 Nombre de cartes d'appel sur le territoire au cours de l'année

	2014-2015		2015-2016		2016-2017		2017-2018		2018-2019	
Priorité 1	2 322		2 282		2 496		2 364		964	
Priorité 2	942		844		871		780		1 745	
Priorité 3	304		341		367		356		519	
Total :	3 568		3 467		3 734		3 500		3 228	
Alarmes¹	Nb	%	Nb	%	Nb	%	Nb	%	Nb	%
	304	9%	308	9%	277	7%	256	7%	227	7%

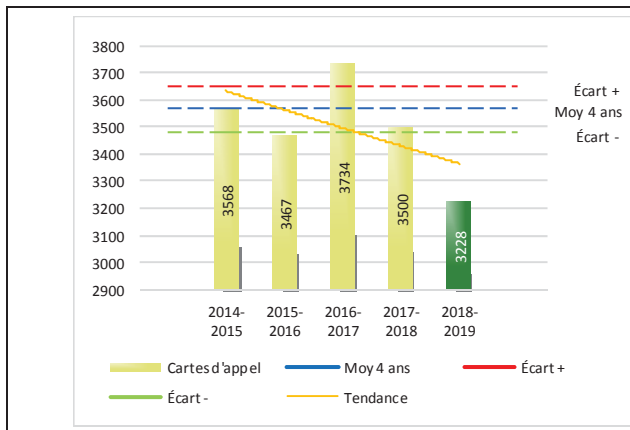
Priorité 1 : Événement requérant l'assignation immédiate d'un policier.
 Priorité 2 : Événement requérant l'assignation d'un policier sur rendez-vous, avec déplacement.
 Priorité 3 : Événement requérant l'assignation d'un policier sur rendez-vous, sans déplacement.

1 Les « Alarmes » du Tableau 2 font référence à des constats municipaux émis en vertu de la réglementation existante suite à des déplacements non fondés; tandis que les « Alarmes » du Tableau 3 sont des alarmes relayées par un central au CGA donnant lieu à un déplacement, mais pas nécessairement à un constat.

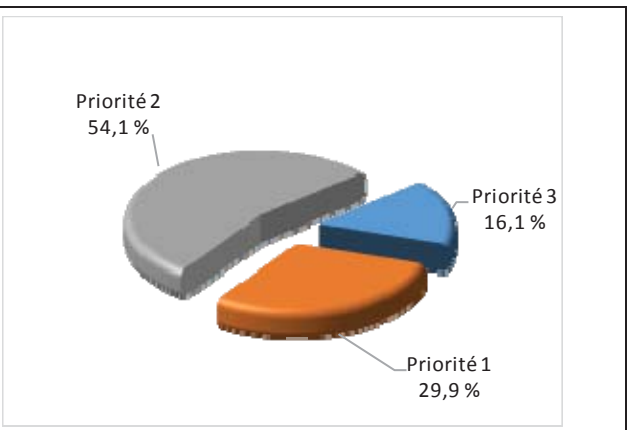
Le tableau 3 des cartes d'appel trace le portrait des données de l'année courante par catégories. Le nombre de cartes d'appel pour les alarmes a diminué de 29 par rapport à l'année précédente. Quant aux appels de priorité 1, ils ont diminué de 1400 par rapport à l'année précédente.

Évolution du nombre de cartes d'appel au cours des dernières années

Graphique 8 : Nombre de cartes d'appel



Graphique 9 : Types de priorité de cartes d'appel



Le graphique 8 illustre la fluctuation du nombre total de cartes d'appel au cours des cinq dernières années. On constate que le nombre de cartes d'appel enregistré pour cette période se situe en dessous de la moyenne. Cependant, cet écart demeure dans la zone d'écart moyen.

Le graphique 9 indique que les cartes d'appel de priorité 2 sont les plus nombreuses à être enregistrées pour cette année. Cette donnée peut s'expliquer par le fait qu'il y a eu un nouveau classement des priorités pour les cartes d'appel. Ainsi, on retrouve maintenant de nombreux appels de priorité 2 qui étaient auparavant classés comme des appels de priorité 1, car ces derniers ne nécessitaient pas une assignation immédiate d'un policier.

¹ La Sûreté du Québec a récemment modernisé ses centres de gestion des appels, notamment en remplaçant le système utilisé par les préposés aux télécommunications par un nouveau système de répartition assistée par ordinateur (SRAO). Ce changement entraîne une variation dans les types de priorité d'appel à compter de l'année 2015-2016.

La criminalité

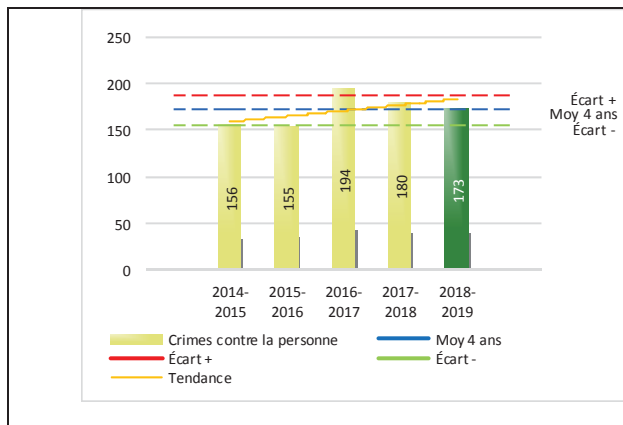
Tableau 4 Nombre de crimes contre la personne sur le territoire au cours de l'année

	2014-2015	2015-2016	2016-2017	2017-2018	2018-2019
1000- Crimes contre la personne¹					
Infractions entraînant la mort	0	1	0	1	1
Agressions sexuelles	17	16	17	20	22
Voies de fait	87	82	109	95	85
Vols qualifiés	1	3	0	2	0
Autres crimes contre la personne ²	51	53	68	62	65
Crimes contre la personne :	156	155	194	180	173

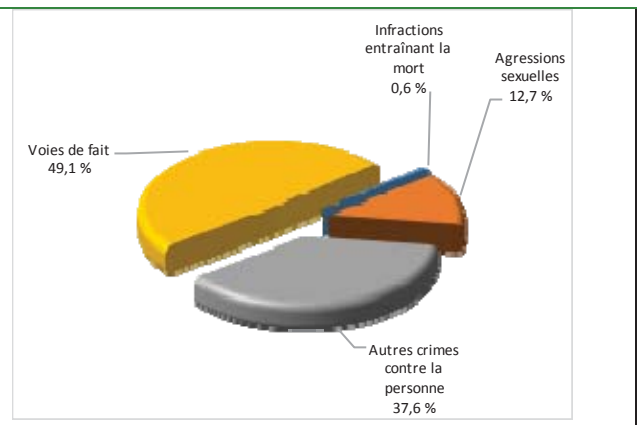
1. La section « Crimes contre la personne » présente le nombre de victimes d'actes criminels. Les sections suivantes présentent le nombre de dossiers opérationnels.
2. À titre informatif, les « Autres crimes contre la personne » incluent les cas d'enlèvement, de séquestration, d'extorsion, de profération de menaces, d'intimidation, etc.

Évolution du nombre de crimes contre la personne au cours des dernières années

Graphique 10 : Nombre de crimes contre la personne



Graphique 11 : Catégories de crimes contre la personne



Le graphique 10 présente le nombre de crimes contre la personne au cours des cinq dernières années. On constate que la donnée de cette année est égale à la moyenne.

Les résultats de l'année courante se situent dans la zone d'écart moyen. Les résultats demeurent statistiquement dans la moyenne par rapport au bilan des quatre dernières années de la MRC.

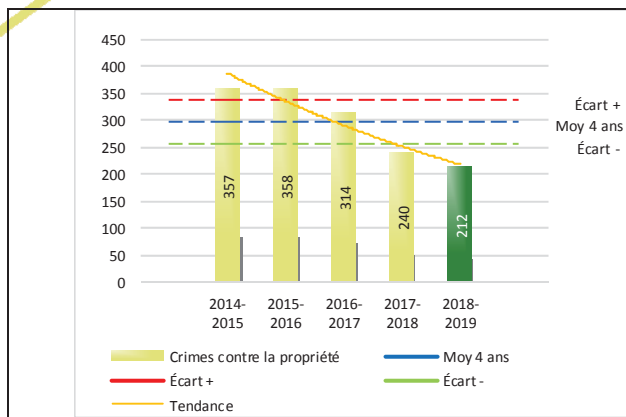
Le graphique 11 spécifie le nombre d'événements pour chacune des catégories des crimes contre la personne. On remarque alors que les voies de fait sont le type de crimes le plus fréquent pour cette année.

Tableau 5 Nombre de crimes contre la propriété sur le territoire au cours de l'année

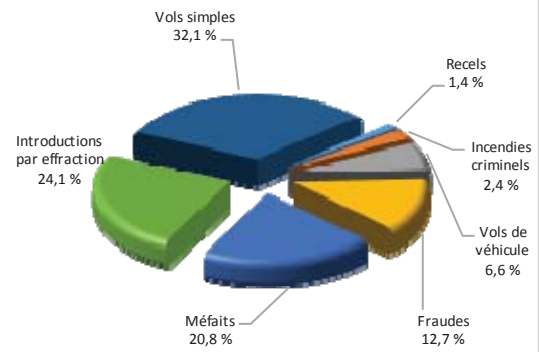
	2014-2015	2015-2016	2016-2017	2017-2018	2018-2019
2000- Crimes contre la propriété					
Incendies criminels	4	4	6	4	5
Introductions par effraction	92	103	71	42	51
Vols simples	104	93	61	85	68
Vols de véhicule	28	41	17	18	14
Recels	18	14	2	3	3
Fraudes	31	26	28	29	27
Méfais	80	77	129	59	44
Crimes contre la propriété :	357	358	314	240	212

Évolution du nombre de crimes contre la propriété au cours de la dernière année

Graphique 12 : Nombre de crimes contre la propriété



Graphique 13 : Catégories de crimes contre la propriété



Le graphique 12 présente les crimes contre la propriété des cinq dernières années.

Les résultats de l'année courante se situent en dessous de l'écart inférieur. Les résultats présentent une amélioration statistiquement significative par rapport au bilan des quatre dernières années de la MRC.

Le graphique 13 indique le nombre d'événements pour chacune des catégories de crimes contre la propriété. On remarque alors que les vols simples sont le type de crimes le plus fréquent au cours de l'année.

Tableau 6 Autre criminalité et interventions sur le territoire au cours de l'année

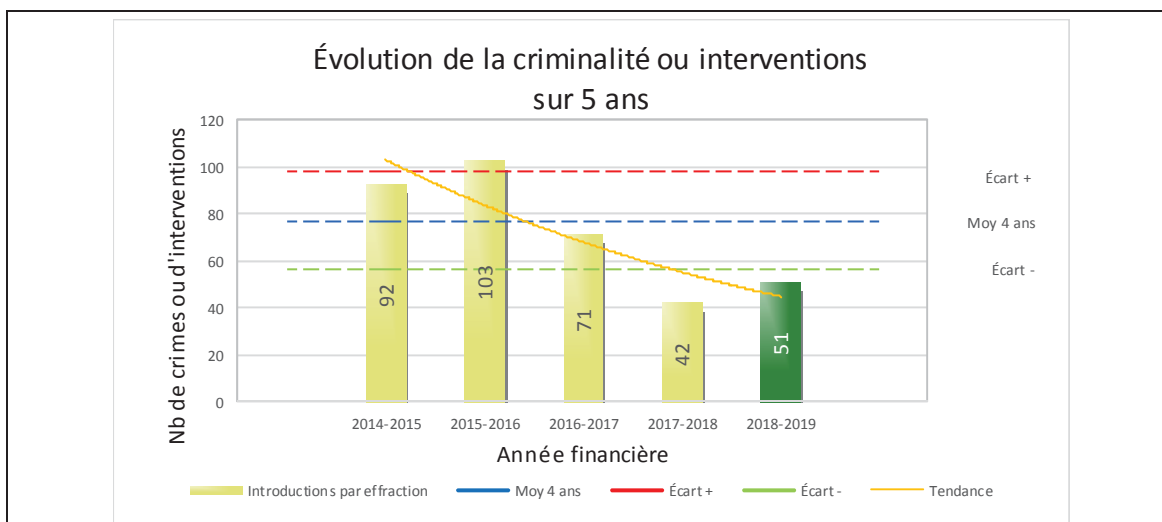
	2014-2015	2015-2016	2016-2017	2017-2018	2018-2019
Autres criminalités					
3000- Autres infractions au Code criminel ¹	68	73	101	78	83
4000 5000 - Loi régl. drogues et stupéfiants	68	53	43	49	26
6000- Infractions aux autres lois fédérales	1	0	2	1	0
7000- Infractions aux lois provinciales	6	4	14	22	19
Autres criminalités :	143	130	160	150	128
Activités policières					
A- Assistances	85	47	47	58	38
B- Permis	42	16	13	14	29
E- Enquêtes	198	165	185	165	170
F- Événements relatifs à la RACJ ²	37	24	20	32	37
P- Objets perdus ou trouvés	18	19	18	13	9
R- Interventions policières ³	450	363	286	513	309
V- Véhicules retrouvés ou remisés	80	44	41	63	80
X- Interpellation, observation et autre	68	108	109	72	34
Activités :	978	786	719	930	706
Total criminalité et activités :	1 634	1 429	1 387	1 500	1 219

1 La catégorie « Autres infractions au Code criminel » comprend différentes infractions telles : utilisation de monnaie contrefaite, avoir troublé la paix, évasion d'une garde légale, action indécente, production et distribution de pornographie juvénile, voyeurisme, leurre au moyen d'un ordinateur, appel téléphonique indécent, menace, incitation publique à la haine, etc.

2 La Régie des alcools, des courses et des jeux.

3 La catégorie « Interventions policières » comprend notamment les cas suivants : plainte de bruit, chicane de famille, service d'ordre, escorte de véhicule, affaire civile, transfert de détenu et de personne en crise, assistance au public, prise d'empreintes digitales, personne en détresse, etc.

GRAPHIQUE 14 : INTRODUCTIONS PAR EFFRACTION AU COURS DE L'ANNÉE



Le graphique 14 démontre que le nombre d'introductions par effraction de cette année est inférieur au nombre moyen de 77 introductions par effraction depuis les quatre dernières années.

Ce type de crime présente une amélioration statistiquement significative par rapport aux années antérieures.

INTERVENTIONS EN MILIEU SCOLAIRE

Cette section présente les différentes interventions réalisées en milieu scolaire. Elles doivent donc être distinctes des informations insérées dans la section « Prévention » au début du rapport annuel.

	Année courante
Nombre de dossiers d'enquête relatifs au PIMS	30
Nombre de dossiers d'enquête en collaboration	6
Total dossiers :	36

Nombre d'établissements où une intervention a eu lieu	15
Nombre d'élèves rencontrés	56

Nombre d'établissements visés (année)	16
---------------------------------------	----

INTERVENTIONS PAR DES UNITÉS DE SOUTIEN ET MESURES D'URGENCE

Cette section présente les interventions réalisées sur le territoire de la MRC par des unités de soutien régionales ou de mesures d'urgence au cours de l'année. Voici les détails de ces interventions.

- Participation des enquêteurs de la Direction des enquêtes régionales Est à différents dossiers d'envergure
- Participation de l'enquêteur collision du Bureau de coordination et du soutien opérationnel pour effectuer une reconstitution de scène des collisions mortelles ou pour lesquelles des enquêtes criminelles ont lieu
- Participation des techniciens en identité judiciaire pour effectuer des relevés de scènes de crimes
- Participation des unités limitrophes à de l'entraide interposte pour la patrouille
- Participation du maître-chien lors de différentes perquisitions en matière de stupéfiants
- Patrouille nautique sur le Lac-du-Portage
- Participation des enquêteurs de la Division des enquêtes sur la contrebande (tabac, alcool, cannabis)
- Participation des enquêteurs de la Division sur la cybercriminalité
- Participation des enquêteurs de la Division sur les crimes économiques
- Assistance de l'équipe de soutien opérationnel à Rimouski
- Assistance de l'escouade spécialisée en module technologique

ACTIVITÉS DIGNES D'INTÉRÊT ET ÉVÉNEMENTS MAJEURS

Voici les activités dignes d'intérêt et les événements majeurs ayant eu lieu au cours de l'année et qui n'ont pas été mentionnés dans les sections précédentes.

- 1^{er} Avril 2018 : Arrestation d'un délinquant à surveiller
- 25 Avril 2018 : Usage négligent d'un arme à feu / état mental perturbé à Les Méchins
- 16 Juin 2018 : Alerte Amber à Matane
- 28 Juin 2018 : Interception d'un groupe de motards identifié aux Hells Angels à la sortie du navire F.A. Gauthier
- 20 Juillet 2018 : Vol de véhicule/incendie/autre fraude/autre vol/bris de probation
- 25 Juillet 2018 : Séquestration/voies de fait/voies de fait sur agent/entrave
- 01 Aout 2018 : Agression armée au couteau/ Profération de menaces
- 10 Aout 2018 : Possession de méthamphétamine/Possession d'armes prohibées
- 11 Septembre 2018 : Arrestation d'un groupe de proxénètes en possession de stupéfiants à Matane
- 12 Septembre 2018 : Arrestation d'un individu à la suite d'une alarme dans un commerce
- 21 Septembre 2018 : Arrestation d'un suspect à la suite de plusieurs introductions par effraction
- 21 Octobre 2018 : Incendie mortel sur l'avenue Saint-Jérôme à Matane
- 28 Octobre 2018 : Poursuite policière, agression armée et possession de cocaïne
- 22 Novembre 2018 : Accident mortel à Saint-Léandre