

# RAPPORT ANNUEL D'ACTIVITÉS

---

POSTE DE LA MRC D'ABITIBI  
DE LA SÛRETÉ DU QUÉBEC

DU 1<sup>ER</sup> AVRIL 2020 AU 31 MARS 2021





## MOT DU RESPONSABLE DE POSTE

---



C'est avec plaisir que je vous présente le rapport annuel d'activités du poste de la MRC d'Abitibi de la Sûreté du Québec pour l'année financière 2020-2021. Conformément à nos engagements ainsi qu'aux priorités déterminées par le CSP, le déploiement de nos actions se poursuit sur l'ensemble du territoire couvert.

Vous retrouverez notamment dans ce rapport, les activités réalisées en lien avec les priorités locales ainsi que les statistiques relatives à la sécurité routière, aux règlements municipaux, aux événements criminels et finalement, celles au traitement des cartes d'appel.

Ce rapport et ses résultats vous permettront d'assurer le suivi de la performance des services de la Sûreté du Québec.



Tommy Vigneault, responsable de poste (i)

## PRIORITÉS LOCALES<sup>2</sup>

Voici les priorités locales identifiées par le CSP pour l'année 2020-2021 et le bilan des activités réalisées.

### Priorité : Prévention et interventions auprès de la « clientèle jeunesse » dans une stratégie globale adaptée aux besoins locaux et évolutifs, incluant en priorité l'application du programme PIMS élargie à l'ensemble du milieu de vie de cette clientèle

DESCRIPTION DES ACTIVITÉS	COMMENTAIRES	Nb ACTIVITÉS
Participation à une activité de prévention, effectuer une patrouille à pied, ou assurer une présence lors d'un événement (auprès de la clientèle jeunesse)	Présence policière dans les lieux fréquentés par les jeunes.	17
Application du programme PIMS	Ateliers, conférences et présences auprès des étudiants. Vérification du respect de la distanciation sociale en milieu scolaire et rencontre de sensibilisation.	47

### Priorité : Sécuriser le réseau routier par nos interventions dans le périmètre urbain des municipalités, aux endroits stratégiques et aux sites accidentogènes au sein de la MRC d'Abitibi

DESCRIPTION DES ACTIVITÉS	COMMENTAIRES	Nb ACTIVITÉS
Opérations cinémomètre dans les zones de 50 km/heure	792 interceptions, 640 constats, 120 avertissements.	906
Opérations cinémomètre dans les zones de 70 km/heure	62 interceptions, 25 constats, 3 avertissements.	108
Opérations cinémomètre dans les zones de 90 km/heure	1 445 interceptions, 1 072 constats, 208 avertissements.	2 826
Surveillance de l'utilisation du cellulaire au volant	197 interceptions, 62 constats, 73 avertissements.	451
Surveillance du port de la ceinture de sécurité	132 interceptions, 38 constats, 22 avertissements.	266
Surveillance du respect des passages pour piétons	7 interceptions, 6 constats, 1 avertissement.	20
Surveillance du respect des feux de circulation, du virage à droite au feu rouge et de la signalisation	266 interceptions, 179 constats, 34 avertissements.	321
Surveillance zones scolaire et suivi autobus scolaires	91 interceptions, 30 constats, 5 avertissements.	300
Patrouilles ciblées/barrages statiques de contrôle de la conduite d'un véhicule sous l'influence de l'alcool ou de la drogue	1 080 interceptions, 42 constats, 107 avertissements.	546

<sup>2</sup> Des moyens de sensibilisation des membres ont eu lieu dans le passé et ont pris fin en septembre 2017. Bien que lors des moyens de sensibilisation, les activités policières aient été réalisées sur le terrain et colligées par une méthode alternative, la comparaison des statistiques de poste avec les rapports annuels des années 2016-2017 et 2017-2018 doit être faite avec prudence.

**Priorité : Appliquer les quatre principes directeurs de « police communautaire » afin de maximiser le sentiment de sécurité de la population, le partenariat avec les institutions et organismes ainsi que le rapprochement avec la population**

DESCRIPTION DES ACTIVITÉS	COMMENTAIRES	NB ACTIVITÉS
Intervenir dans la lutte aux stupéfiants	Patrouilles préventives, surveillances, enquêtes, perquisitions	38
Partenariat gendarmerie avec les communautés autochtones et autres partenaires en sécurité publique	Rencontre et échanges téléphoniques avec le directeur du corps de police de Pikogan. Échange avec les policiers de Pikogan.	4
Présence auprès des aînés	Échange d'informations et discussions.	3
Effectuer une patrouille à pied ou à vélo	Les cadets policiers ont réalisé plus de 80% des surveillances à pied ou à vélo.	116
Présences et rencontres de citoyens dans le cadre d'un événement ou d'un festival	Présence familière auprès de la population.	6

**Priorité : Optimiser notre offre de services, assurer une présence stratégique et moderniser notre modèle de desserte policière afin de répondre aux besoins de sécurité publique en évolution au sein des municipalités de la MRC d'Abitibi**

DESCRIPTION DES ACTIVITÉS	COMMENTAIRES	NB ACTIVITÉS
Présence stratégique et desserte policière dans les municipalités de La Motte, Saint-Mathieu, Sainte-Gertrude-Manneville et Preissac (secteur 1)	Patrouille dans les municipalités, les rangs et secteurs chalets, et sites de villégiatures	942
Présence stratégique et desserte policière dans les municipalités de Saint-Félix, Saint-Dominique, Berry, Trécesson, Launay et TNO Guyenne-Lac Chicobi (secteur 2)	Patrouille dans les municipalités, les rangs et secteurs chalets, et sites de villégiatures	1 034
Présence stratégique et desserte policière dans les municipalités de La Corne, Landrienne et Saint-Marc (secteur 4)	Patrouille dans les municipalités, les rangs et secteurs chalets, et sites de villégiatures	1 162
Présence stratégique et desserte policière dans les municipalités de Champneuf, Rochebaucourt, La Morandière, Barraute et TNO Despinassy (secteur 5)	Patrouille dans les municipalités, les rangs et secteurs chalets, et sites de villégiatures	586

## DEMANDES PONCTUELLES DES ÉLUS ET DES CITOYENS

Voici les demandes ponctuelles des élus et des citoyens qui ont été adressées à la Sûreté au cours de la dernière année.

DESCRIPTION DES DEMANDES (ACTION* V, T, C)	COMMENTAIRES	Nb REQUÊTES
Requête en matière criminelle	C Plaintes pour méfaits sur les monuments du cimetière des Pionniers dans la Ville d'Amos, et au débarcadère dans le secteur de Saint-Maurice-de-Dalquier. Plainte pour méfaits sur un véhicule survenus à trois reprises dans le stationnement d'un immeuble à logements situé sur la 4 <sup>e</sup> avenue dans la Ville d'Amos.	5
Requête en matière d'événement ou activité sociale	C Présence d'individus qui consomment du cannabis au site du nouveau skatepark dans la Ville d'Amos.	1
Requête en matière de réglementation municipale	C Présence d'individus en état d'ébriété au bord de la rivière Harricana dans la Ville d'Amos. Plainte concernant la présence de chiens (avec et sans laisse) au centre-ville de la Ville d'Amos.	6
Requête en matière de sécurité récréotouristique	C Présence de motocross dans les sentiers du Camp Dudemaine appartenant à la Ville d'Amos. Plainte concernant la présence de véhicules hors route sur le terrain d'un citoyen dans le secteur de la municipalité de Berry.	4
Requête en matière de sécurité routière (non-respect de la signalisation, vitesse)	C Plaintes au sujet de vitesse dans les municipalités de Landrienne, Saint-Félix-de-Dalquier et Saint-Mathieu-d'Harricana. Demande de surveillance du respect de la réglementation qui interdit le stationnement sur les pistes cyclables dans la Ville d'Amos. Plaintes au sujet de la circulation des véhicules lourds routiers sur le Chemin Lanoix et le Chemin Desrosiers dans la municipalité de Saint-Mathieu-d'Harricana. Passage interdit sur terrain privé et non-respect du feu de circulation à l'intersection de la 6 <sup>e</sup> rue Ouest et de la 10 <sup>e</sup> avenue Ouest dans la Ville d'Amos. Plaintes au sujet de vitesse et non-respect du code de la sécurité routière sur le chemin Martin entre Champneuf et Rochebeaucourt, dans le Chemin du Lac Arthur Sud et à l'intersection de la 4 <sup>e</sup> avenue Est et de la 4 <sup>e</sup> rue Est dans la Ville d'Amos. Diverses plaintes pour non-respect de la traverse de piétons à l'intersection de la 4 <sup>e</sup> rue Est et de la 3 <sup>e</sup> avenue Est, pour des véhicules stationnés devant une entrée privée sur la 5 <sup>e</sup> avenue Ouest et pour le non-respect des feux clignotants des autobus scolaires près de l'école Alternative dans la Ville d'Amos. Plainte au sujet du non-respect de l'arrêt obligatoire à l'intersection centrale de la municipalité de La Motte. Plaintes au sujet de dépassements illégaux sur la route 111 Ouest entre Amos et Villemontel et sur la route 109 entre Saint-Félix-de-Dalquier et Saint-Dominique-du-Rosaire.	20

### \*LÉGENDE

**(V) En validation** : Requêtes reçues et en période d'évaluation afin de confirmer si elles sont fondées ou non et si elles nécessitent des interventions spécifiques.

**(T) En traitement** : Requêtes validées et fondées pour lesquelles des activités sont effectuées afin de régler la problématique visée (ex. : patrouilles, surveillances, radar, etc.).

**(C) Clos** : Requêtes qui sont résolues à la suite des activités effectuées ou qui sont non fondées.



# PRÉVENTION

Toujours en réponse aux besoins et aux réalités locales, les postes de la Sûreté tiennent des activités de prévention dans l'ensemble des municipalités qu'ils desservent, c'est-à-dire des mesures proactives et non pénales, qui ont pour but spécifique de réduire la criminalité en agissant sur les facteurs qui la déterminent, sur les circonstances et l'environnement dans lesquels sont commis les délits.

La grande majorité des activités de prévention se tiennent au quotidien, dans le cadre des interventions de l'ensemble des patrouilleurs.

Voici les principales activités de prévention réalisées au cours de la dernière année :

## Activités de prévention réalisées au cours de l'année

DESCRIPTION DES ACTIVITÉS	COMMENTAIRES	NB ACTIVITÉS
Abus envers les aînés	Une soixantaine de personnes ont assisté à la présentation sur le programme « Aînés avisés » en lien avec la fraude.	2
Fraude	Visite des commerces dans la Ville d'Amos et distribution de dépliants. Documentation diffusée dans les municipalités et les commerces.	9
Gang de choix	Environ 75 élèves du primaire ont assisté à une conférence sur la criminalité.	3
Sécurité à vélo	Plus de 250 personnes ont assisté à une conférence Génivélo.	10
Sécurité nautique	Prévention en lien avec la consommation d'alcool à bord d'une embarcation nautique : Rencontre des plaisanciers et distribution d'une quarantaine de dépliants aux personnes rencontrées et dans le pare-brise des véhicules stationnés. Une centaine de personnes ont été informées au sujet des équipements nautiques obligatoires. Près d'une cinquantaine de dépliants ont été remis, et une cinquantaine de bateaux et motomarines ont été vérifiés.	12
Sécurité routière (ceinture de sécurité, cellulaire au volant, vitesse, etc.)	Plus de 350 dépliants ont été distribués. Présence policière en zone scolaire avec une brigadière.	4
Vol	Une cinquantaine de vélos et autres objets ont été burinés lors d'activités de burinage. Une cinquantaine de dépliants « Échec aux invasions de domiciles » ont été distribués au voisinage du quartier Amos-Est. Environ 75 dépliants « Œil de lynx » ont été distribués. Visite d'un commerçant. Visite des concessionnaires automobiles.	8

La Sûreté du Québec s'est formellement engagée dans une approche professionnelle de type communautaire. Cette philosophie de travail comprend les cinq grands principes suivants :

- La présence familière;
- La qualité du service aux citoyens;
- Le partenariat avec la population;
- La consultation de la clientèle;
- La résolution de problèmes.

Cette section présente les principales activités réalisées par l'approche de police de proximité.

## Présence familière et parrainage

À la Sûreté du Québec, la présence familière s'exprime par le programme de parrainage des municipalités.

Voici les principales activités de parrainage (qui visent la création de liens privilégiés avec les acteurs clés de la municipalité) ayant pour objectif la capacité d'être proactif dans la résolution de problématiques en matière de sécurité publique. Ces activités sont en lien avec les priorités locales identifiées par le CSP.

DESCRIPTION DES ACTIVITÉS	COMMENTAIRES	NB ACTIVITÉS
Présence familière	Patrouilles préventives et échanges réguliers avec les partenaires en lien avec l'état d'urgence sanitaire déclaré sur le territoire québécois. Présence à diverses activités sportives. Rencontres de citoyens et de commerçants. Rencontre et discussion avec les membres des Forestiers d'Amos.	288
Découverte du milieu policier	Démonstration de l'équipement policier. Présentation de l'équipement et du métier de policier aux enfants du CPE Arlequin et Colombine. Conférences auprès des étudiants en techniques policières du cégep de l'Abitibi-Témiscamingue.	8
Rencontre parrainage	Rencontres ou échanges avec les maires, élus, directeurs généraux, employée municipale, responsable du service incendie, responsable du service récréatif, transporteur scolaire, responsable du marché public, membre d'un comité de citoyens, agentes de développement, responsable de la bibliothèque, propriétaires/dirigeants de campings/commerces/entreprises, direction d'école, brigadière scolaire, intervenants scolaires, travailleurs de la santé, responsable du hockey mineur, et intervenants de divers comités et organismes. Présence au conseil municipal de Launay.	165
Comité / table de concertation	Comité mobilité active de la Ville d'Amos	4

## Résolution de problèmes

L'approche stratégique en résolution de problèmes (ASRP) permet d'associer des incidents autrement traités un par un, d'en dégager une compréhension globale et de rechercher des solutions durables, le tout en ayant recours aux partenaires et aux ressources des milieux affectés par des problématiques communes.

Voici les incidents traités par l'approche stratégique en résolution de problèmes au cours de la dernière année :

DESCRIPTION ET COMMENTAIRES
Aucun incident résolu par ASRP.



## Programme de cadets

Le Programme de cadets fait partie intégrante de l'offre de service de la Sûreté. Basé sur le modèle de la police de proximité, il met en avant le rapprochement avec la population dans le développement et le maintien d'un milieu de vie sûr et paisible. Ceci permet d'assurer une présence supplémentaire de la Sûreté pendant la période estivale, tout en favorisant la proximité avec les citoyens.

Les responsables de poste, de concert avec les élus, participent à la planification des tâches des cadets en indiquant leurs besoins et en ciblant les endroits où la présence de ceux-ci serait la plus bénéfique.

Deux étudiants en techniques policières ont été accueillis pour la période estivale dans le cadre du programme de cadets. Ils ont assuré une présence et une surveillance dans les quartiers et les parcs. Ils ont pris part à des activités communautaires et effectué diverses activités de prévention.

Les activités réalisées par les cadets sont incluses aux informations présentées dans les autres sections du présent rapport d'activités.

## Activités communautaires réalisées au cours de l'année

Cette section présente les activités communautaires dans lesquelles les membres du poste se sont impliqués au cours de la dernière année.

DESCRIPTION ET COMMENTAIRES
Présence au spectacle de 2Frères en formule ciné-parc organisé par H2O le Festival dans la Ville d'Amos. (2020-07)
Présence au spectacle de Marc Dupré en formule ciné-parc organisé par H2O le Festival dans la Ville d'Amos. (2020-07)
Escorte de l'équipe de 20 cyclistes « Les hommes de cœur » qui ont roulé lors du défi-vélo des greffés Lina Cyr sur le trajet en direction d'Amos via Malartic. (2020-07)
Présence au spectacle d'Émile Bilodeau au Théâtre des Eskers dans la Ville d'Amos. (2020-08)
Présence à la 25e édition du Cyclo-don de la Maison du Bouleau Blanc dans la Ville d'Amos. (2020-08)
Présence à la course de vélo de montagne Coupe XTREM 2020 au Camp Dudemaine à Amos. (2020-08)





## STATISTIQUES OPÉRATIONNELLES

---

Cette section est consacrée aux statistiques de :

- Sécurité des réseaux de transport
- Règlements municipaux
- Cartes d'appel
- Criminalité

Les résultats qui vous sont présentés dans cette section vous permettront d'apprécier tout particulièrement la performance de la Sûreté au cours de la dernière année.

Afin de mettre ces données en perspective et d'en analyser l'évolution, vous pouvez également les comparer avec les données des quatre dernières années.

De plus, afin d'en faciliter l'analyse, ces données vous sont présentées à l'aide de deux types de graphiques.

Chacun des graphiques de type « *histogramme* » indique les résultats pour les cinq dernières années. Une ligne trace la moyenne des quatre dernières années.

Ces graphiques permettent aussi de situer les résultats de la dernière année par rapport à la **zone d'écart moyen**. L'écart moyen est calculé à partir de la moyenne des différences entre les données de chacune des années par rapport à la moyenne des quatre dernières années. Visuellement, il s'agit de la zone comprise entre les lignes « écart + » et « écart - ». Les résultats qui s'éloignent de cette zone méritent une attention particulière du CSP.

Des graphiques circulaires, ou de type « *pointe de tarte* », accompagnent également des histogrammes afin d'illustrer plus précisément la répartition des catégories d'événements plus préoccupants.

Notez que les données de cette section concernent l'ensemble du territoire couvert par les effectifs du poste de la MRC d'Abitibi. Les résultats pour chacune des municipalités vous sont présentés en annexes.

Un écart aux données présentées dans les rapports annuels précédents peut être attribuable à la modification du statut ou à l'évolution d'un dossier après la production du rapport annuel.

À surveiller : Depuis le mois de juin 2017, certains postes MRC ont été convertis en postes mixtes et gèrent désormais aussi le travail fait sur les autoroutes. Ce changement a pour conséquence d'ajouter les statistiques autoroutières à même celles de la MRC et donc d'affecter possiblement à la hausse les données statistiques (par exemple les constats provinciaux, les collisions, la criminalité et les cartes d'appel). Les données n'étant pas dissociables pour le moment, cette mise en garde sera valide jusqu'à ce qu'une solution soit trouvée.

Statistiques extraites du Tableau de bord le : 2021-05-05

## La sécurité des réseaux de transport

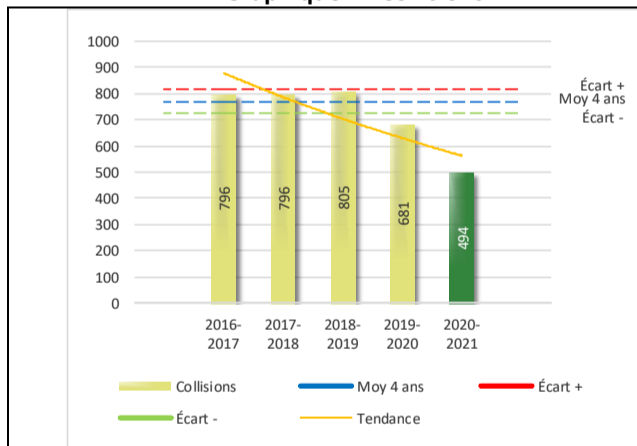
**Tableau 1 Nombre de collisions et d'interventions couvertes sur le territoire**

		2016-2017	2017-2018	2018-2019	2019-2020	2020-2021
<b>Collisions</b>						
	Collisions mortelles	5	6	2	2	0
	Collisions avec blessés graves	8	3	6	4	3
	Collisions avec blessés légers	123	128	147	144	89
	Autres collisions avec blessés <sup>1</sup>	2	5	7	3	8
	Collisions matérielles	658	654	643	528	394
	<b>Sous-total :</b>	<b>796</b>	<b>796</b>	<b>805</b>	<b>681</b>	<b>494</b>
<b>Interventions</b>						
	Avertissements nautiques	45	56	41	28	110
	Capacités affaiblies	67	59	56	56	59
	Autres crimes <sup>2</sup>	174	157	176	116	84
	Constats provinciaux	1 505	1 452	1 758	2 233	2 275
	Constats municipaux	2 593	2 419	2 235	1 937	1 793
	AVVR <sup>3</sup>	114	60	69	64	34
	Avertissements	987	1 144	1 154	1 379	1 238
	<b>Sous-total :</b>	<b>5 485</b>	<b>5 347</b>	<b>5 489</b>	<b>5 813</b>	<b>5 593</b>

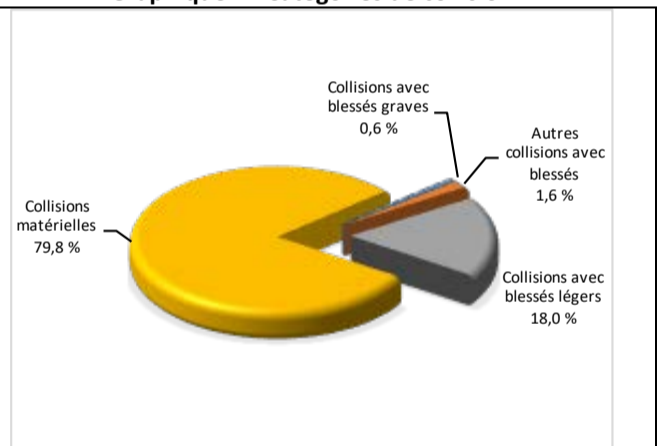
- 1 La catégorie « Autres collisions avec blessés » comprend les cas survenus hors des chemins publics.
- 2 La catégorie « Autres crimes » comprend les cas de conduite dangereuse, de poursuite, de délit de fuite, de conduite de véhicule routier pendant une interdiction (de conduire).
- 3 Avis de vérification d'un véhicule routier.

### Évolution du nombre de collisions au cours des dernières années depuis le 1<sup>er</sup> avril

**Graphique 1 : Collisions**



**Graphique 2 : Catégories de collision**



### Collisions

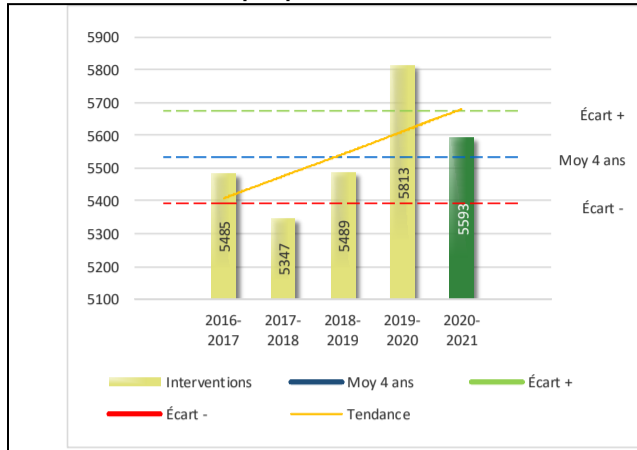
Le graphique 1 permet de constater une tendance à la baisse du bilan routier au cours des cinq dernières années. Le total des collisions de l'année courante, qui est de 454, se situe en dessous de l'écart moyen inférieur. Le bilan des collisions de l'année courante démontre une amélioration significative par rapport aux années antérieures.

La variation la plus importante se situe au niveau des collisions matérielles qui affichent une baisse de 134 collisions par rapport à l'année précédente. Cette amélioration est en accord avec la tendance observée pour les quatre années précédentes de ce type de collision.

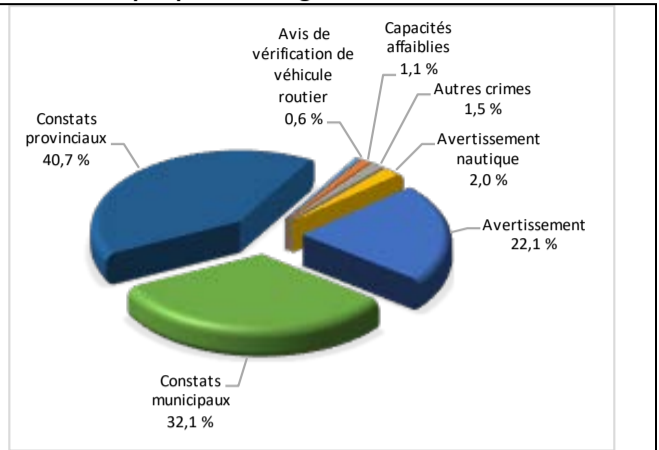
Cette variation peut s'expliquer par la pandémie et les règles sanitaires établies qui ont fait en sorte qu'une forte diminution des déplacements automobiles a été constatée sur le réseau routier.

## Évolution du nombre d'interventions au cours des dernières années

Graphique 3 : Interventions



Graphique 4 : Catégories d'intervention

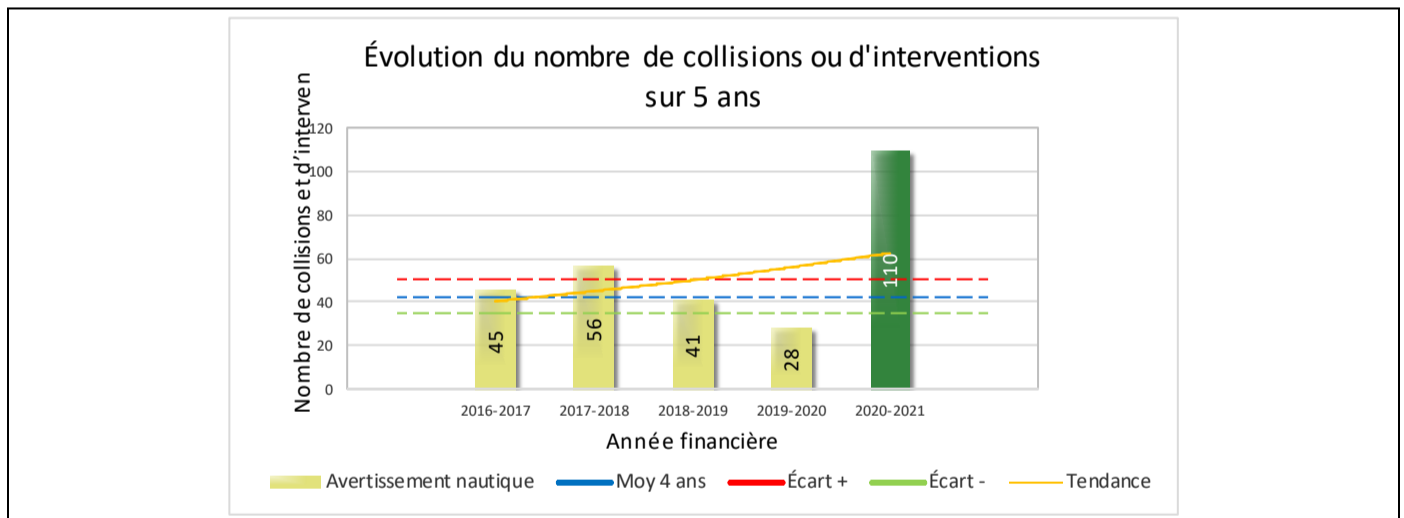


### Interventions

Le graphique 3 présente une augmentation du nombre d'interventions réalisées au cours de l'année courante par rapport aux années précédentes. Les résultats de l'année courante se situent dans la zone d'écart moyen ce qui signifie que les résultats demeurent statistiquement dans la moyenne par rapport au bilan des quatre dernières années de la MRC.

La variation la plus importante se situe au niveau des constats municipaux qui affichent une diminution de 144 interventions par rapport à l'année précédente.

Graphique 5 : Avertissement nautique au cours des dernières années



Le graphique 5 présente l'évolution des avertissements nautiques. Une augmentation de 82 avertissements nautiques par rapport à l'année dernière est constatée pour l'année en cours.

Cette augmentation peut s'expliquer par le nombre de sorties nautiques qu'il a été possible de faire en 2020-2021 étant donné la diminution de la circulation sur le réseau routier en temps de pandémie et l'augmentation des activités récréatives de ce genre avec les interdictions de voyage.

## Règlements municipaux

**Tableau 2 Nombre de constats émis pour des infractions aux règlements municipaux sur le territoire**

Domaine	2016-2017	2017-2018	2018-2019	2019-2020	2020-2021
1) Alarmes <sup>1</sup>	28	31	14	39	24
2) Vente	1	0	0	0	0
3) Circulation <sup>2</sup>	187	266	269	356	267
4) Paix, bon ordre et sécurité publique	128	117	140	129	137
5) Nuisance	18	14	14	29	28
<b>Total :</b>	<b>362</b>	<b>428</b>	<b>437</b>	<b>553</b>	<b>456</b>

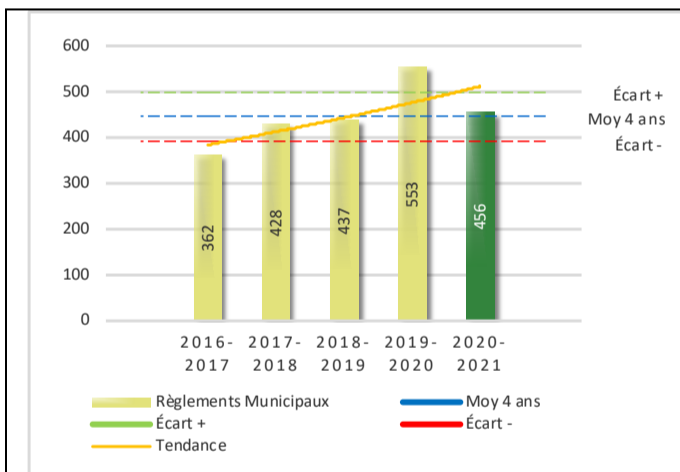
1 Les « Alarmes » du Tableau 2 font référence à des constats municipaux émis en vertu de la réglementation existante suite à des déplacements non fondés; tandis que les « Alarmes » du Tableau 3 sont des alarmes relayées par un central au CGA donnant lieu à un déplacement, mais pas nécessairement à un constat.

2 Types d'infraction de la circulation : endroits interdits, virages en « U », avertissement sonore, crissement des pneus, courses, et autres infractions impliquant des piétons, des animaux, des véhicules lourds, des véhicules d'urgence, etc.

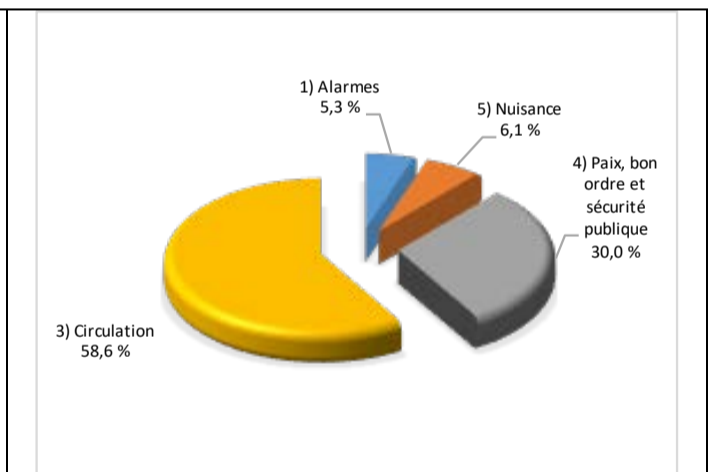
Le nombre de constats émis pour des infractions aux règlements municipaux a connu une diminution au cours de la dernière année. Les policiers ont émis un total de 456 constats.

### Évolution du nombre de constats émis pour des infractions aux règlements municipaux pour l'année courante

**Graphique 6 : Règlements municipaux**



**Graphique 7 : Catégories d'intervention**



Le graphique 6 démontre que le nombre de constats municipaux émis cette année est supérieur au nombre moyen de constats émis depuis les quatre dernières années.

Les résultats de l'année courante se situent dans la zone d'écart moyen. Les résultats demeurent statistiquement dans la moyenne par rapport au bilan des quatre dernières années de la MRC.

**Tableau 3 Nombre de cartes d'appel sur le territoire au cours de l'année**

	2016-2017		2017-2018		2018-2019		2019-2020		2020-2021	
Priorité 1	1 287		1 385		1 642		1 614		1 422	
Priorité 2	1 922		2 419		2 696		2 601		2 479	
Priorité 3	410		730		536		507		450	
<b>Total :</b>	<b>3 619</b>		<b>4 534</b>		<b>4 874</b>		<b>4 722</b>		<b>4 351</b>	
<b>Alarmes<sup>1</sup></b>	<b>Nb</b>	<b>%</b>	<b>Nb</b>	<b>%</b>	<b>Nb</b>	<b>%</b>	<b>Nb</b>	<b>%</b>	<b>Nb</b>	<b>%</b>
	421	12%	403	9%	385	8%	404	9%	269	6%

Priorité 1 : Événement requérant l'assignation immédiate d'un policier.

Priorité 2 : Événement requérant l'assignation d'un policier sur rendez-vous, avec déplacement.

Priorité 3 : Événement requérant l'assignation d'un policier sur rendez-vous, sans déplacement.

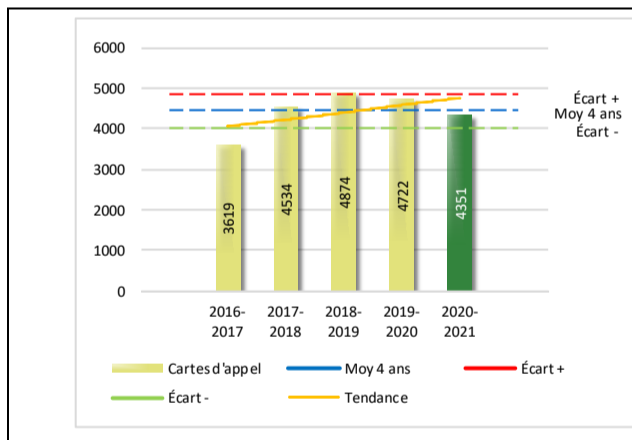
1 Les « Alarmes » du Tableau 2 font référence à des constats municipaux émis en vertu de la réglementation existante suite à des déplacements non fondés; tandis que les « Alarmes » du Tableau 3 sont des alarmes relayées par un central au CGA donnant lieu à un déplacement, mais pas nécessairement à un constat.

Le tableau 3 des cartes d'appel trace le portrait des données de l'année courante par catégories. Par rapport à l'année précédente, le nombre total de cartes d'appel a diminué de 371.

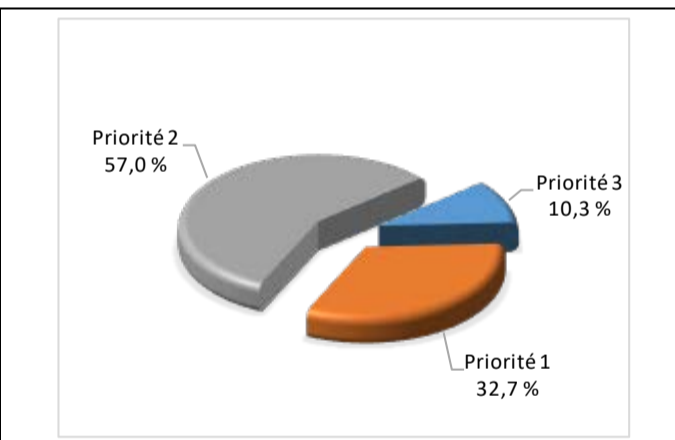
De plus, il est important de souligner le nombre d'appels et de dossiers traités par le *Centre de réponse aux citoyens* (CRC). Le CRC vise à offrir une alternative pour le citoyen qui communique avec la Sûreté via un centre de gestion des appels (CGA) et ce, pour les appels et/ou dossiers ne requérant pas le déplacement d'un policier. Pour l'année 2020 -2021, les policiers assignés au CRC ont répondu à 35 appels et ont ouvert 15 dossiers pour la MRC Abitibi.

**Évolution du nombre de cartes d'appel au cours des dernières années**

**Graphique 8 : Nombre de cartes d'appel**



**Graphique 9 : Types de priorité de cartes d'appel**



Le graphique 8 illustre la fluctuation du nombre total de cartes d'appel au cours des cinq dernières années. Nous constatons que le nombre de cartes d'appel enregistré pour cette année se situe en dessous de la moyenne. Cependant, cet écart demeure dans la zone d'écart moyen.

Le graphique 9 indique que les cartes d'appel de priorité 2 sont les plus nombreuses à être enregistrées pour cette année.

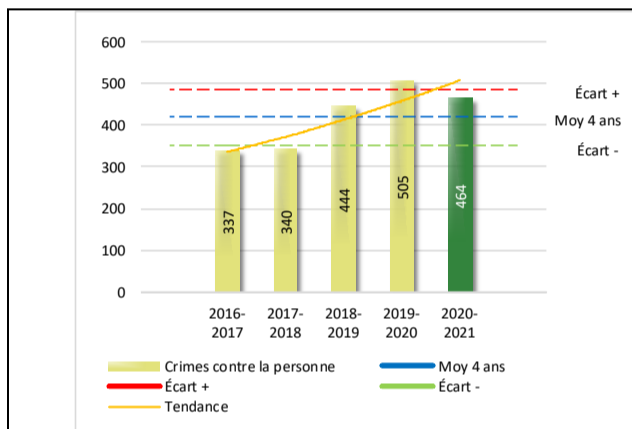
Tableau 4 Nombre de crimes contre la personne sur le territoire au cours de l'année

1000- Crimes contre la personne <sup>1</sup>	2016-2017	2017-2018	2018-2019	2019-2020	2020-2021
Infractions entraînant la mort	0	1	1	2	1
Agressions sexuelles	23	36	47	63	53
Voies de fait	176	169	213	237	214
Vols qualifiés	1	1	2	5	2
Autres crimes contre la personne <sup>2</sup>	137	133	181	198	194
<b>Crimes contre la personne :</b>	<b>337</b>	<b>340</b>	<b>444</b>	<b>505</b>	<b>464</b>

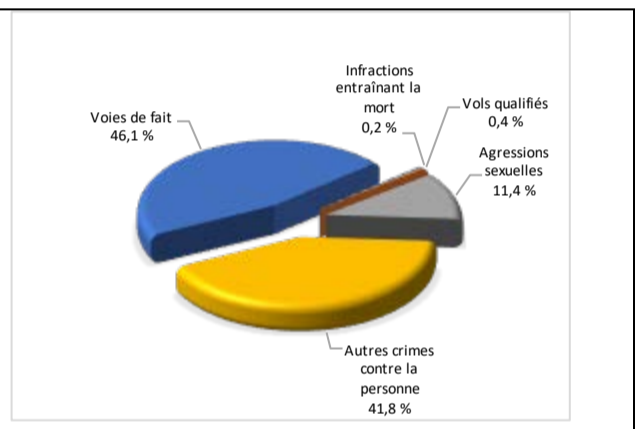
- 1 La section « Crimes contre la personne » présente le nombre de victimes d'actes criminels. Les sections suivantes présentent le nombre de dossiers opérationnels.
- 2 À titre informatif, les « Autres crimes contre la personne » incluent les cas d'enlèvement, de séquestration, d'extorsion, de profération de menaces, d'intimidation, etc.

Évolution du nombre de crimes contre la personne au cours des dernières années

Graphique 10 : Nombre de crimes contre la personne



Graphique 11 : Catégories de crime contre la personne



Le graphique 10 présente le nombre de crimes contre la personne au cours des cinq dernières années. Nous constatons que la donnée de cette année se situe au-dessus de la moyenne.

Les résultats de l'année courante se situent dans la zone d'écart moyen. Les résultats demeurent statistiquement dans la moyenne par rapport au bilan des quatre dernières années de la MRC.

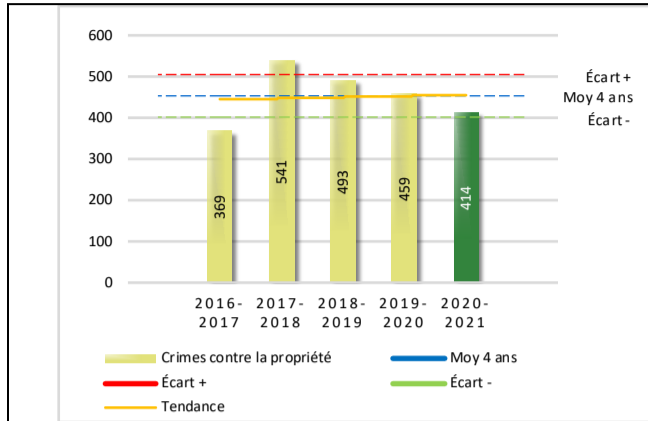
Le graphique 11 spécifie le nombre d'événements pour chacune des catégories des crimes contre la personne. Nous remarquons alors que les voies de fait sont le type de crimes le plus fréquent pour cette année.

Tableau 5 Nombre de crimes contre la propriété sur le territoire au cours de l'année

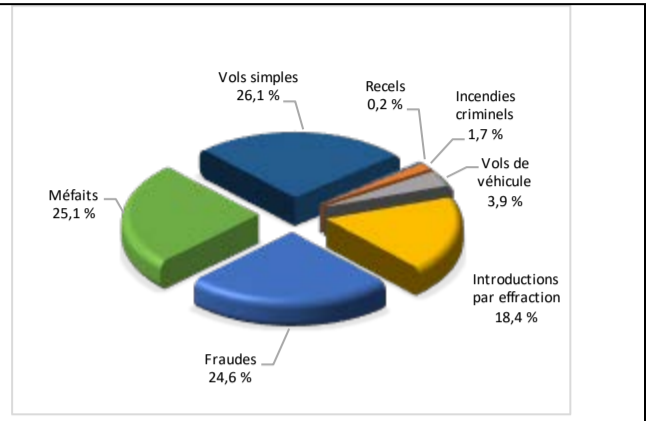
2000- Crimes contre la propriété	2016-2017	2017-2018	2018-2019	2019-2020	2020-2021
Incendies criminels	10	8	7	10	7
Introductions par effraction	76	135	69	61	76
Vols simples	152	185	192	170	108
Vols de véhicule	16	29	33	30	16
Recels	4	2	9	4	1
Fraudes	34	66	78	64	102
Méfais	77	116	105	120	104
<b>Crimes contre la propriété :</b>	<b>369</b>	<b>541</b>	<b>493</b>	<b>459</b>	<b>414</b>

## Évolution du nombre de crimes contre la propriété au cours des dernières années

Graphique 12 : Nombre de crimes contre la propriété



Graphique 13 : Catégories de crime contre la propriété



Le graphique 12 présente les crimes contre la propriété des cinq dernières années.

Les résultats de l'année courante se situent dans la zone d'écart moyen. Les résultats demeurent statistiquement dans la moyenne par rapport au bilan des quatre dernières années de la MRC.

Le graphique 13 indique le nombre d'événements pour chacune des catégories de crimes contre la propriété. Nous remarquons alors que les vols simples sont le type de crimes le plus fréquent au cours de l'année.

Tableau 6 Autres criminalités et interventions sur le territoire au cours de l'année

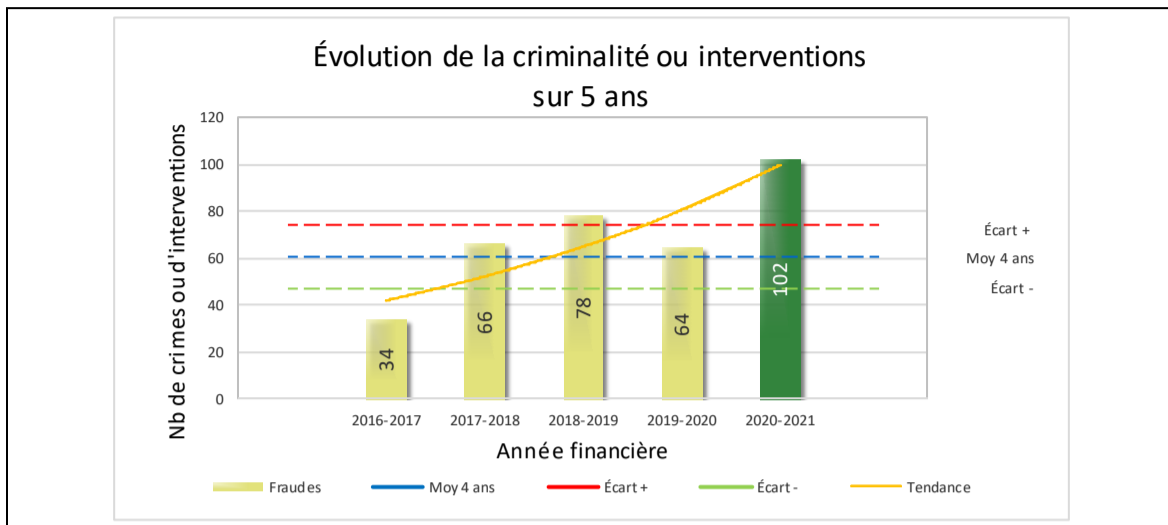
	2016-2017	2017-2018	2018-2019	2019-2020	2020-2021
<b>Autres criminalités</b>					
3000- Autres infractions au Code criminel <sup>1</sup>	126	172	172	198	163
4000 5000 - Loi régl. drogues et stupéfiants	129	110	117	70	81
6000- Infractions aux autres lois fédérales	2	0	0	2	19
7000- Infractions aux lois provinciales	34	17	19	30	57
<b>Autres criminalités :</b>	<b>291</b>	<b>299</b>	<b>308</b>	<b>300</b>	<b>320</b>
<b>Activités policières</b>					
A- Assistances	165	241	244	268	256
B- Permis	21	20	36	19	16
E- Enquêtes	242	311	284	289	250
F- Événements relatifs à la RACJ <sup>2</sup>	100	80	61	56	43
P- Objets perdus ou trouvés	45	46	63	42	47
R- Interventions policières <sup>3</sup>	336	427	512	499	486
V- Véhicules retrouvés ou remisés	35	40	23	15	15
X- Interpellation, observation et autre	82	129	119	95	128
<b>Activités :</b>	<b>1 026</b>	<b>1 294</b>	<b>1 342</b>	<b>1 283</b>	<b>1 241</b>
<b>Total criminalité et activités :</b>	<b>2 023</b>	<b>2 474</b>	<b>2 587</b>	<b>2 547</b>	<b>2 439</b>

1 La catégorie « Autres infractions au Code criminel » comprend différentes infractions telles : utilisation de monnaie contrefaite, avoir troublé la paix, évasion d'une garde légale, action indécente, production et distribution de pornographie juvénile, voyeurisme, leurre au moyen d'un ordinateur, appel téléphonique indécent, menace, incitation publique à la haine, etc.

2 La Régie des alcools, des drogues et des jeux.

3 La catégorie « Interventions policières » comprend notamment les cas suivants : plainte de bruit, chicane de famille, service d'ordre, escorte de véhicule, affaire civile, transfert de détenu et de personne en crise, assistance au public, prise d'empreintes digitales, personne en détresse, etc.

GRAPHIQUE 14 : FRAUDES AU COURS DE L'ANNÉE



Le graphique 14 démontre que le nombre de fraudes de cette année est supérieur au nombre moyen de fraudes depuis les quatre dernières années.

Ce type de crime présente une forte augmentation par rapport aux années antérieures. Cette variation s'explique par les nombreuses fraudes en lien avec la Prestation canadienne d'urgence (PCU) qui a été mise en place durant la pandémie de COVID-19.





## OPS VULCAIN – COVID-19

---

L'année 2020-2021 a été marquée par la pandémie mondiale de la COVID-19. Les impacts de celle-ci ont eu un effet notamment sur les méthodes de travail à adopter afin de protéger la santé et la sécurité dans le respect des orientations gouvernementales au quotidien et lors d'interventions spécifiques. Les directives de la Santé publique, que ce soit de limiter les déplacements entre les villes et les régions, ou la fermeture complète ou partielle de différents lieux publics, ont eu pour effet de diminuer la présence de la population hors de leur résidence. Les statistiques présentées dans ce rapport reflètent particulièrement cette situation. Au cours de la période visée, 181 cartes d'appels COVID ont été comptabilisées et 19 infractions à la *Loi sur la santé publique* ont été produites.

Cette section présente les différentes interventions réalisées dans le cadre de l'OPS Vulcain au cours de la dernière année.

- Augmentation de la patrouille policière dans différents secteurs ciblés et instauration de patrouilles préventives aux abords des sites à risque et stratégiques;
- Établissement de points de contrôle policiers permanents pour limiter les déplacements dans les régions sociosanitaires du nord de la province;
- Application et renforcement des mesures de santé publique et émission de rapports et de constats d'infraction généraux à l'endroit des récalcitrants (citoyens et entreprises).

## INTERVENTIONS EN MILIEU SCOLAIRE

---

Cette section présente les différentes interventions réalisées en milieu scolaire. Elles doivent donc être distinctes des informations insérées dans la section « Prévention » au début du rapport annuel.

Le nombre d'élèves rencontrés dans le tableau suivant est en lien avec les dossiers d'enquête ou de tous types de rencontres.

	Année courante
Nombre de dossiers d'enquête relatifs au PIMS	14
Nombre de dossiers d'enquête en collaboration	10
<b>Total dossiers :</b>	<b>24</b>
Nombre d'établissements où une intervention a eu lieu	27
Nombre d'élèves rencontrés	752
Nombre d'établissements visés (année)	29



## INTERVENTIONS PAR DES UNITÉS DE SOUTIEN ET MESURES D'URGENCE

---

Cette section présente les interventions réalisées sur le territoire de la MRC par des unités de soutien régionales ou de mesures d'urgence au cours de l'année. Voici les détails de ces interventions.

- Le 21 avril 2020, le service des enquêtes sur les crimes majeurs est intervenu dans un dossier menant à l'arrestation de deux individus dans la région d'Amos.
- Le 4 juillet 2020, la présence d'un technicien en scène d'incendie du service de l'identité judiciaire a été requise pendant quelques heures pour expertiser une scène dans la Ville d'Amos.
- Le 4 août 2020, l'équipe du service de l'identité judiciaire a été appelée pour un décès survenu à Trécesson.
- Le 17 août 2020, diverses équipes spécialisées ont participé aux recherches dans un dossier de disparition dans le secteur de Berry. Les équipes de chargés de mission, coordonnateurs de recherches, hélicoptère, maître-chien, et plongeurs ont été présentes près de 1 100 heures.
- Le 18 août 2020, l'équipe du service de l'identité judiciaire a été appelée pour un décès survenu à Amos.
- Le 22 août 2020, l'équipe du service de l'identité judiciaire a été appelée sur les lieux d'une introduction par effraction à Amos.
- Le 27 septembre 2020, une équipe de trois plongeurs, la division des enquêtes sur les crimes majeurs de l'Abitibi-Témiscamingue-Nord-du-Québec et l'équipe du service de l'identité judiciaire ont été appelés dans un dossier de noyade survenu à Amos.
- Le 1<sup>er</sup> octobre 2020, un maître-chien, le service de l'identité judiciaire et la division des crimes majeurs de Rouyn-Noranda ont participé aux perquisitions effectuées dans la Ville d'Amos.
- Le 14 octobre 2020, un technicien du service de l'identité judiciaire a été appelé pour examiner la scène où un corps inanimé a été découvert à Amos.
- Le 26 novembre 2020, le service de l'identité judiciaire et l'équipe d'enquête des crimes majeurs de Val d'Or sont intervenus dans les perquisitions à Amos et Barraute.
- Le 17 décembre 2020, un maître-chien, le service de l'identité judiciaire et la division des crimes majeurs de Rouyn-Noranda ont participé aux perquisitions effectuées dans la Ville d'Amos.
- Le 7 janvier 2021, le service de l'identité judiciaire a été requis dans un dossier d'agression armée.

## ACTIVITÉS DIGNES D'INTÉRÊT ET ÉVÉNEMENTS MAJEURS

---

Voici les activités dignes d'intérêt et les événements majeurs ayant eu lieu au cours de l'année et qui n'ont pas été mentionnés dans les sections précédentes.

- Le 2 mai 2020, en collaboration avec les pompiers, les agents ont porté secours à un homme qui était tombé dans la rivière Harricana à Amos.
- Les agents ont effectué 30 opérations de surveillance en regard des véhicules récréotouristiques aux abords des plans d'eau, des sentiers de quad et des sentiers de motoneige.
- Les patrouilleurs ont réalisé huit patrouilles en VTT dans le secteur de Berry et Trécesson et 11 patrouilles nautiques au cours de la période estivale 2020.
- Les patrouilleurs nautiques ont participé à quatre activités de recherches sur le lac Berry et la rivière Harricana en lien avec les événements survenus le 17 août 2020 à Berry et le 27 septembre 2020 à Amos.
- Un policier a été désigné pour participer au tournage d'une courte vidéo dans le cadre des journées d'action contre la violence faite aux femmes en collaboration avec la Maison Mikana.
- Le 28 novembre 2020, les policiers ont participé au barrage routier des services d'urgences de la Ville d'Amos dans le cadre de la 32<sup>e</sup> campagne des paniers de Noël.
- Le 2 décembre 2020, 20 animaux ont été saisis dans une résidence du secteur de Trécesson en assistance au Ministère de l'Agriculture, des Pêcheries et de l'Alimentation (MAPAQ).
- Les patrouilleurs ont effectué 19 patrouilles en motoneige, dont sept ont eu lieu à l'occasion de la Semaine internationale de la sécurité à motoneige qui se déroulait du 16 au 24 janvier 2021.