

RAPPORT ANNUEL D'ACTIVITÉS

POSTE DE LA MRC D'ANTOINE-LABELLE

DE LA SÛRETÉ DU QUÉBEC

DU 1^{ER} AVRIL 2020 AU 31 MARS 2021



MOT DU RESPONSABLE DE POSTE



C'est avec plaisir que je vous présente le rapport annuel d'activités du poste de la MRC d'Antoine-Labelle de la Sûreté du Québec pour l'année financière 2020-2021. Conformément à nos engagements ainsi qu'aux priorités déterminées par le CSP, le déploiement de nos actions se poursuit sur l'ensemble du territoire couvert.

Vous retrouverez notamment dans ce rapport, les activités réalisées en lien avec les priorités locales ainsi que les statistiques relatives à la sécurité routière, aux règlements municipaux, aux événements criminels et finalement, celles au traitement des cartes d'appel.

Ce rapport et ses résultats vous permettront d'assurer le suivi de la performance des services de la Sûreté du Québec.

A handwritten signature in blue ink that reads "Pascal Rochon".

Lieutenant Pascal Rochon

Responsable de poste, MRC d'Antoine-Labelle



PRIORITÉS LOCALES²

Voici les priorités locales identifiées par le CSP pour l'année 2020-2021 et le bilan des activités réalisées.

Priorité 1 : Visibilité/Sécurité routière et VHR - Diminuer les collisions

DESCRIPTION DES ACTIVITÉS	COMMENTAIRES	NB ACTIVITÉS
4 opérations de véhicules multiples par année pour chaque municipalité (68 opérations par année)	Les interventions ont eu lieu dans toutes les municipalités de la MRC, aux lieux identifiés.	158

Priorité 2 : Visibilité/ Enquête Criminelles- Diminuer les crimes contre la propriété

DESCRIPTION DES ACTIVITÉS	COMMENTAIRES	NB ACTIVITÉS
Pour chaque municipalité, 1 patrouille intensive par période de 35 jours (10/an) par équipe du parrain, préférablement dans les lieux ciblés par la municipalité et le parrain. (170 Opérations par année)	Les interventions ont eu lieu dans toutes les municipalités de la MRC, aux lieux identifiés.	215

Priorité 3 : Présence dans les établissements scolaires du niveau primaire afin de faire de la prévention

DESCRIPTION DES ACTIVITÉS	COMMENTAIRES	NB ACTIVITÉS
Visites de prévention dans les écoles de niveau primaire de la MRC d'Antoine-Labelle. (12 visites dans écoles primaires différents secteurs de la MRC)	Présentation du travail et de l'équipement des policiers et présence des Cadets; Discussions sur l'intimidation, les voies de fait, les menaces; Présentation de différents programmes de prévention de la Sûreté : <ul style="list-style-type: none">▪ Génivélo▪ Identité virtuelle▪ Cyber Sûreté▪ Mission Sécuri-T	17

² Des moyens de sensibilisation des membres ont eu lieu dans le passé et ont pris fin en septembre 2017. Bien que lors des moyens de sensibilisation, les activités policières aient été réalisées sur le terrain et colligées par une méthode alternative, la comparaison des statistiques de poste avec les rapports annuels des années 2016-2017 et 2017-2018 doit être faite avec prudence.

DEMANDES PONCTUELLES DES ÉLUS ET DES CITOYENS

Voici les demandes ponctuelles des élus et des citoyens qui ont été adressées à la Sûreté au cours de la dernière année.

DESCRIPTION DES DEMANDES (ACTION* V, T, C)	COMMENTAIRES	Nb REQUÊTES
Diverses plaintes en matière de sécurité routière – vitesse excessive, vitesse camions lourds	C	7
Plaintes en lien avec le non-respect de la réglementation municipale - sans abri dans entrée de commerce, seringues souillées, comportement intimidant	C	2
Plaintes en matière de sécurité récréotouristique – Conduite sans casque, conduite dans chemin public	C	2
Plainte en matière criminelle – rôdeurs la nuit, repérage vol	C	1

*LÉGENDE

(V) En validation : Requêtes reçues et en période d'évaluation afin de confirmer si elles sont fondées ou non et si elles nécessitent des interventions spécifiques.

(T) En traitement : Requêtes validées et fondées pour lesquelles des activités sont effectuées afin de régler la problématique visée (ex. : patrouilles, surveillances, radar, etc.).

(C) Clos : Requêtes qui sont résolues à la suite des activités effectuées ou qui sont non fondées.



PRÉVENTION

Toujours en réponse aux besoins et aux réalités locales, les postes de la Sûreté tiennent des activités de prévention dans l'ensemble des municipalités qu'ils desservent, c'est-à-dire des mesures proactives et non pénales, qui ont pour but spécifique de réduire la criminalité en agissant sur les facteurs qui la déterminent, sur les circonstances et l'environnement dans lesquels sont commis les délits.

La grande majorité des activités de prévention se tiennent au quotidien, dans le cadre des interventions de l'ensemble des patrouilleurs.

Voici les principales activités de prévention réalisées au cours de la dernière année :

Activités de prévention réalisées au cours de l'année

DESCRIPTION DES ACTIVITÉS	COMMENTAIRES	NB ACTIVITÉS
Prévention de la fraude	Rencontre de citoyens chez les commerçants, résidences de personnes âgées. Discussion sur la façon de prévenir les fraudes.	4
Rencontres de propriétaires de pourvoires	Présentation de différents outils : <ul style="list-style-type: none">▪ Programme Cisaïlle (éradication cannabis)▪ Programme Œil de lynx▪ Vols et fraudes dans les entreprises▪ Sécurité nautique et véhicules récréatifs	9
Violence amoureuse - intrafamiliale	Prévention violence conjugale, discussion et référence à une ressource.	1
Activité préventive	Vérification de chalets et remise de signets de porte dans un camping.	3
Prévention alcool au volant	Distribution d'une communication importante aux Directions générales des municipalités.	1
Prévention zone et transport scolaire	<ul style="list-style-type: none">▪ Patrouilles préventives▪ Présence de la patrouille équestre	53 4
Dangers des « sextos »	Discussions avec des groupes de jeunes sur les dangers du partage de photos « osées ».	2

La Sûreté du Québec s'est formellement engagée dans une approche professionnelle de type communautaire. Cette philosophie de travail comprend les cinq grands principes suivants :

- La présence familière;
- La qualité du service aux citoyens;
- Le partenariat avec la population;
- La consultation de la clientèle;
- La résolution de problèmes.

Cette section présente les principales activités réalisées par l'approche de police de proximité.

Présence familière et parrainage

À la Sûreté du Québec, la présence familière s'exprime par le programme de parrainage des municipalités.

Voici les principales activités de parrainage (qui visent la création de liens privilégiés avec les acteurs clés de la municipalité) ayant pour objectif la capacité d'être proactif dans la résolution de problématiques en matière de sécurité publique. Ces activités sont en lien avec les priorités locales identifiées par le CSP.

DESCRIPTION DES ACTIVITÉS	COMMENTAIRES	NB ACTIVITÉS
Rencontres de parrainage avec des partenaires de toutes les municipalités de la MRC d'Antoine-Labelle	<ul style="list-style-type: none"> - Directeurs généraux des municipalités/Élus - Intervenants municipaux - Acteurs clés du milieu scolaire - Acteurs clés du milieu de la santé - Acteurs clés du milieu communautaire et des affaires - Partenaires en sécurité publique 	155 112 12 4 4 9
Participation à différents comités et Tables sur le territoire de la MRC	<ul style="list-style-type: none"> - Table de prévention maltraitance aînés - Comité itinérance - Comité sécurité publique et circulation - Comité des loisirs - Comité développement des municipalités - Table intersectorielle de concertation en violence conjugale 	23
Présentation du métier policier	Découverte des différents types de métiers de policier, des outils du patrouilleur, du véhicule de patrouille et informations sur le code criminel et le code de la sécurité routière.	10

Résolution de problèmes

L'approche stratégique en résolution de problèmes (ASRP) permet d'associer des incidents autrement traités un par un, d'en dégager une compréhension globale et de rechercher des solutions durables, le tout en ayant recours aux partenaires et aux ressources des milieux affectés par des problématiques communes.

Voici les incidents traités par l'approche stratégique en résolution de problèmes au cours de la dernière année :

DESCRIPTION ET COMMENTAIRES		
Route 117	ASRP conjointe avec la MRC Vallée-de-la-Gatineau; en partenariat avec la Société d'assurance automobile du Québec (SAAQ) et le Ministère des transports du Québec (MTQ), Des panneaux ont été posés sur la route 117. Un suivi est effectué au niveau des collisions et la planification est orientée afin de maximiser notre présence sur la route 117. 2229 constats ont été émis durant ces surveillances et 5 arrestations pour capacités affaiblies ont été réalisées.	468

Programme de cadets

Le Programme de cadets fait partie intégrante de l'offre de service de la Sûreté. Basé sur le modèle de la police de proximité, il met en avant le rapprochement avec la population dans le développement et le maintien d'un milieu de vie sûr et paisible. Ceci permet d'assurer une présence supplémentaire de la Sûreté pendant la période estivale, tout en favorisant la proximité avec les citoyens.

Les responsables de poste, de concert avec les élus, participent à la planification des tâches des cadets en indiquant leurs besoins et en ciblant les endroits où la présence de ceux-ci serait la plus bénéfique.

Voici les principales activités qui ont été effectués par les cadets au cours de la dernière année.

DESCRIPTION DES ACTIVITÉS	COMMENTAIRES	NB ACTIVITÉS
Surveillances à pied	Présences dans les parcs, pistes cyclables, campings, camps de jour, maison des jeunes, marinas, plages, quais, commerces.	203 surveillances – 87,25 heures
Surveillances à vélo		46 surveillances – 19,30 heures
Participation à des programmes de prévention et de relations communautaires	<ul style="list-style-type: none"> • Zéro alcool • Génie vélo et activité de burinage • Loi sur le Cannabis • Loi sur l'immatriculation des armes à feu • Ne gardons pas le silence devant un crime • C'est la grosse affaire – programme de prévention auprès des adolescents sur le partage de photos intimes 	18
Participation à des événements particuliers	Randonnées à vélo avec camps de jour.	2
Rencontre de partenaires	Rencontres avec des élus et conseillers municipaux, personnel de la MRC, agents de la faune, responsables d'organismes communautaires, commerçants.	20
Activité de visibilité de la Sûreté du Québec	Participation au comité itinérance, présence à la graduation des finissants de la polyvalente, balade à vélo avec des élèves d'écoles primaires, remise de paniers de nourriture aux démunis.	9
Observation du travail policier	Activités d'apprentissages par l'observation avec membres de l'unité.	15

Activités communautaires réalisées au cours de l'année

Cette section présente les activités communautaires dans lesquelles les membres du poste se sont impliqués au cours de la dernière année.

DESCRIPTION ET COMMENTAIRES
Présence à un tournoi de quilles à Mont-Laurier.
Présence avec un véhicule autopatrouille dans une école primaire lors de la fin des classes, école St-Eugène.
Participation à un défilé de la St-Jean-Baptiste dans différentes municipalités.
Présences lors de fêtes de l'Halloween dans quelques villages de la MRC.
Plusieurs présences et discussions avec les personnes itinérantes au Parc de la Gare de Rivière-Rouge.
Distributions de repas avec le comité Itinérance en collaboration avec des organismes de bienfaisance de la région.



STATISTIQUES OPÉRATIONNELLES

Cette section est consacrée aux statistiques de :

- Sécurité des réseaux de transport
- Règlements municipaux
- Cartes d'appel
- Criminalité

Les résultats qui vous sont présentés dans cette section vous permettront d'apprécier tout particulièrement la performance de la Sûreté au cours de la dernière année.

Afin de mettre ces données en perspective et d'en analyser l'évolution, vous pouvez également les comparer avec les données des quatre dernières années.

De plus, afin d'en faciliter l'analyse, ces données vous sont présentées à l'aide de deux types de graphiques.

Chacun des graphiques de type « *histogramme* » indique les résultats pour les cinq dernières années. Une ligne trace la moyenne des quatre dernières années.

Ces graphiques permettent aussi de situer les résultats de la dernière année par rapport à la **zone d'écart moyen**. L'écart moyen est calculé à partir de la moyenne des différences entre les données de chacune des années par rapport à la moyenne des quatre dernières années. Visuellement, il s'agit de la zone comprise entre les lignes « écart + » et « écart - ». Les résultats qui s'éloignent de cette zone méritent une attention particulière du CSP.

Des graphiques circulaires, ou de type « *pointe de tarte* », accompagnent également des histogrammes afin d'illustrer plus précisément la répartition des catégories d'événements plus préoccupants.

Notez que les données de cette section concernent l'ensemble du territoire couvert par les effectifs du poste de la MRC d'Antoine-Labelle. Les résultats pour chacune des municipalités vous sont présentés en annexes.

Un écart aux données présentées dans les rapports annuels précédents peut être attribuable à la modification du statut ou à l'évolution d'un dossier après la production du rapport annuel.

À surveiller : Depuis le mois de juin 2017, certains postes MRC ont été convertis en postes mixtes et gèrent désormais aussi le travail fait sur les autoroutes. Ce changement a pour conséquence d'ajouter les statistiques autoroutières à même celles de la MRC et donc d'affecter possiblement à la hausse les données statistiques (par exemple les constats provinciaux, les collisions, la criminalité et les cartes d'appel). Les données n'étant pas dissociables pour le moment, cette mise en garde sera valide jusqu'à ce qu'une solution soit trouvée.

Statistiques extraites du Tableau de bord le : 2021-05-05

La sécurité des réseaux de transport

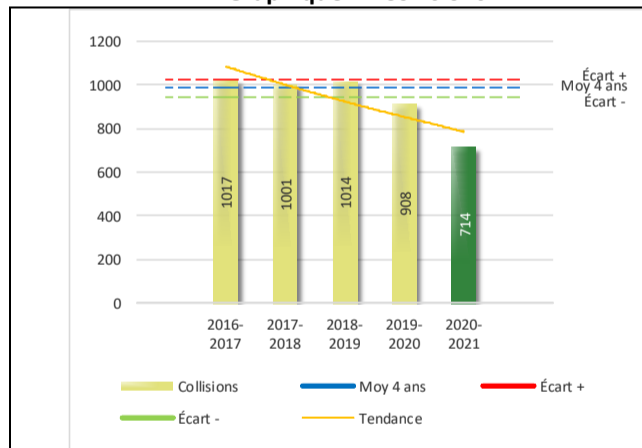
Tableau 1 Nombre de collisions et d'interventions couvertes sur le territoire

		2016-2017	2017-2018	2018-2019	2019-2020	2020-2021
Collisions						
	Collisions mortelles	6	9	10	8	8
	Collisions avec blessés graves	9	11	8	9	9
	Collisions avec blessés légers	153	182	185	157	141
	Autres collisions avec blessés ¹	18	19	26	21	18
	Collisions matérielles	831	780	785	713	538
	Sous-total :	1 017	1 001	1 014	908	714
Interventions						
	Avertissements nautiques	227	156	72	26	126
	Capacités affaiblies	93	90	94	77	70
	Autres crimes ²	190	148	169	128	96
	Constats provinciaux	912	823	977	950	879
	Constats municipaux	4 353	4 219	4 931	5 093	6 027
	AVVR ³	87	85	102	93	120
	Avertissements	2 736	2 421	3 727	3 576	3 340
	Sous-total :	8 598	7 942	10 072	9 943	10 658

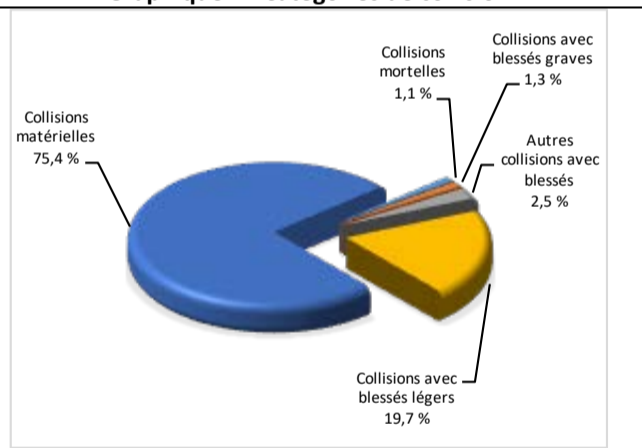
- 1 La catégorie « Autres collisions avec blessés » comprend les cas survenus hors des chemins publics.
- 2 La catégorie « Autres crimes » comprend les cas de conduite dangereuse, de poursuite, de délit de fuite, de conduite de véhicule routier pendant une interdiction (de conduire).
- 3 Avis de vérification d'un véhicule routier.

Évolution du nombre de collisions au cours des dernières années depuis le 1^{er} avril

Graphique 1 : Collisions



Graphique 2 : Catégories de collision



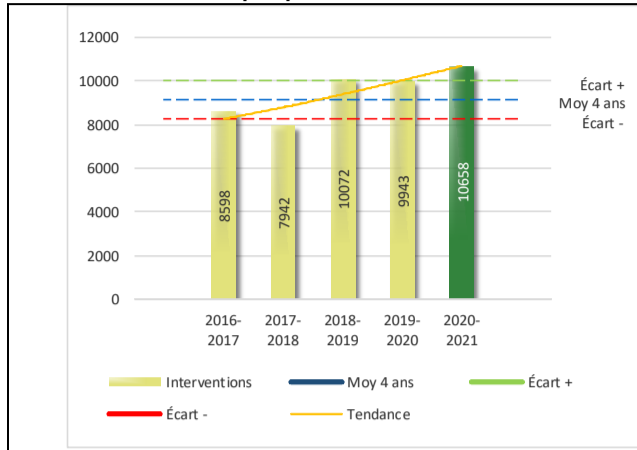
Collisions

Le graphique 1 permet de constater une tendance à la baisse du bilan routier au cours des cinq dernières années. Le total des collisions de l'année courante, qui est de 714, se situe en dessous de l'écart moyen inférieur. Le bilan des collisions de l'année courante démontre une amélioration significative par rapport aux années antérieures.

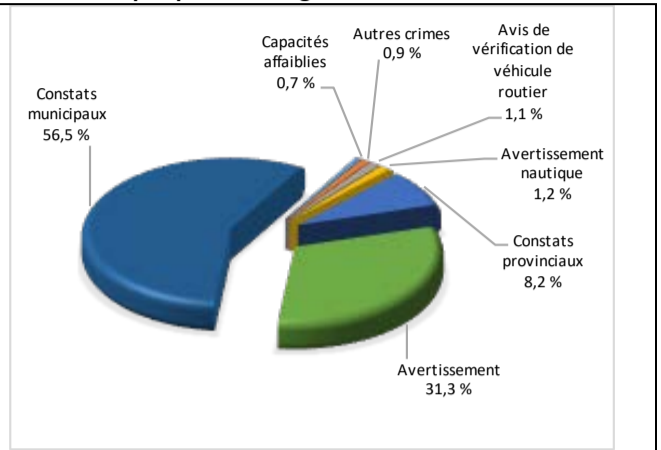
La variation la plus importante se situe au niveau des collisions matérielles qui affichent une baisse de 175 collisions par rapport à l'année précédente. Cette amélioration est en accord avec la tendance observée pour les quatre années précédentes de ce type de collision.

Évolution du nombre d'interventions au cours des dernières années

Graphique 3 : Interventions



Graphique 4 : Catégories d'intervention

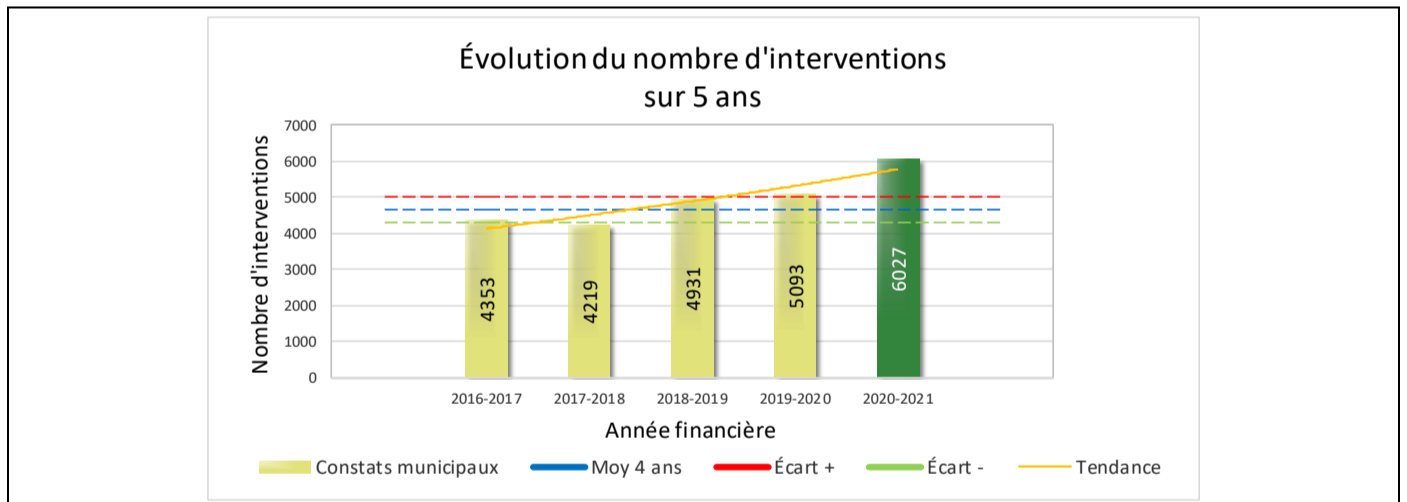


Interventions

Le graphique 3 présente une augmentation du nombre d'interventions réalisées au cours de l'année courante par rapport aux années précédentes. Les résultats de l'année courante se situent au-dessus de l'écart supérieur ce qui signifie que les résultats présentent une amélioration statistiquement significative par rapport au bilan des quatre dernières années de la MRC.

La variation la plus importante se situe au niveau des avertissements nautiques qui affichent une augmentation de 100 interventions par rapport à l'année précédente. La Sûreté s'est ajustée au contexte de la pandémie qui a occasionné un plus grand achalandage sur les plans d'eau.

Graphique 5 : Constats municipaux au cours des dernières années



Le graphique 5 présente l'évolution des constats municipaux. Une augmentation de 934 constats par rapport à l'année dernière est constatée pour l'année en cours. La pandémie a probablement eu une incidence sur l'augmentation de l'achalandage dans la MRC et peut avoir contribué à l'augmentation du nombre de constats émis.

Règlements municipaux

Tableau 2 Nombre de constats émis pour des infractions aux règlements municipaux sur le territoire

Domaine	2016-2017	2017-2018	2018-2019	2019-2020	2020-2021
1) Alarmes ¹	4	4	0	0	0
2) Vente	0	0	1	0	1
3) Circulation ²	0	0	15	6	31
4) Paix, bon ordre et sécurité publique	35	38	22	55	99
5) Nuisance	26	26	22	24	33
Total :	65	68	60	85	164

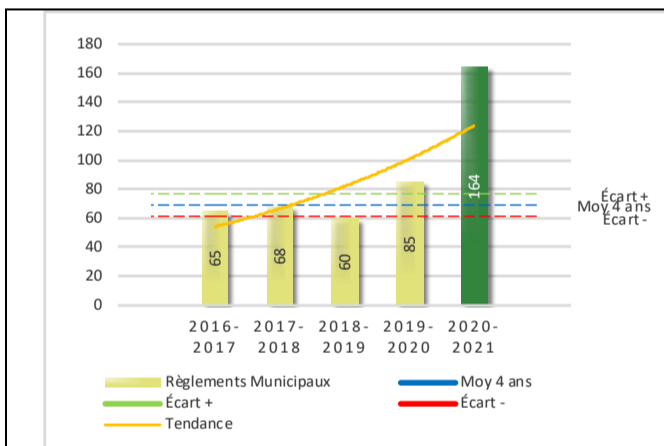
1 Les « Alarmes » du Tableau 2 font référence à des constats municipaux émis en vertu de la réglementation existante suite à des déplacements non fondés; tandis que les « Alarmes » du Tableau 3 sont des alarmes relayées par un central au CGA donnant lieu à un déplacement, mais pas nécessairement à un constat.

2 Types d'infraction de la circulation : endroits interdits, virages en « U », avertissement sonore, crissement des pneus, courses, et autres infractions impliquant des piétons, des animaux, des véhicules lourds, des véhicules d'urgence, etc.

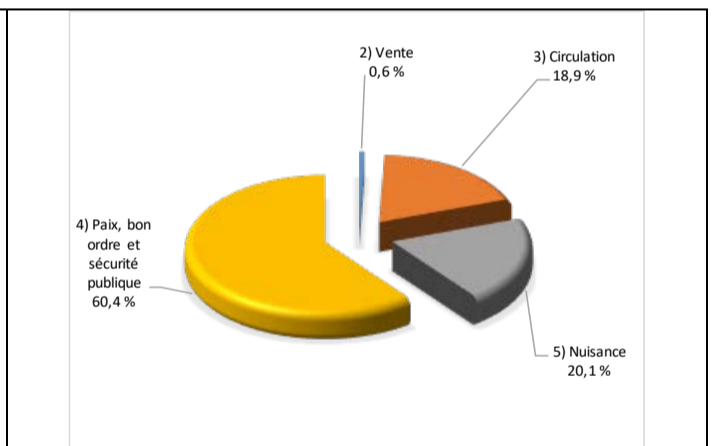
Le nombre de constats émis pour des infractions aux règlements municipaux a connu une augmentation au cours de la dernière année. Les policiers ont émis un total de 164 constats.

Évolution du nombre de constats émis pour des infractions aux règlements municipaux pour l'année courante

Graphique 6 : Règlements municipaux



Graphique 7 : Catégories d'intervention



Le graphique 6 démontre que le nombre de constats municipaux émis cette année est supérieur au nombre moyen de constats émis depuis les quatre dernières années.

Les résultats de l'année courante se situent au-dessus de l'écart supérieur. Les résultats présentent une amélioration statistiquement significative par rapport au bilan des quatre dernières années de la MRC.

Tableau 3 Nombre de cartes d'appel sur le territoire au cours de l'année

	2016-2017		2017-2018		2018-2019		2019-2020		2020-2021	
Priorité 1	2 914		2 273		2 649		2 636		2 744	
Priorité 2	3 887		3 186		3 683		4 290		4 921	
Priorité 3	1 035		773		942		1 022		1 141	
Total :	7 836		6 232		7 274		7 948		8 806	
Alarmes¹	Nb	%	Nb	%	Nb	%	Nb	%	Nb	%
	1 389	18%	960	15%	1 121	15%	999	13%	871	10%

Priorité 1 : Événement requérant l'assignation immédiate d'un policier.
 Priorité 2 : Événement requérant l'assignation d'un policier sur rendez-vous, avec déplacement.
 Priorité 3 : Événement requérant l'assignation d'un policier sur rendez-vous, sans déplacement.

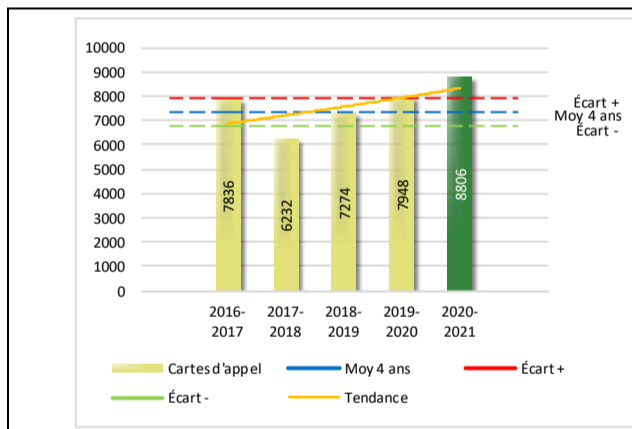
1 Les « Alarmes » du Tableau 2 font référence à des constats municipaux émis en vertu de la réglementation existante suite à des déplacements non fondés; tandis que les « Alarmes » du Tableau 3 sont des alarmes relayées par un central au CGA donnant lieu à un déplacement, mais pas nécessairement à un constat.

Le tableau 3 des cartes d'appel trace le portrait des données de l'année courante par catégories. Par rapport à l'année précédente, le nombre total de cartes d'appel a augmenté de 858.

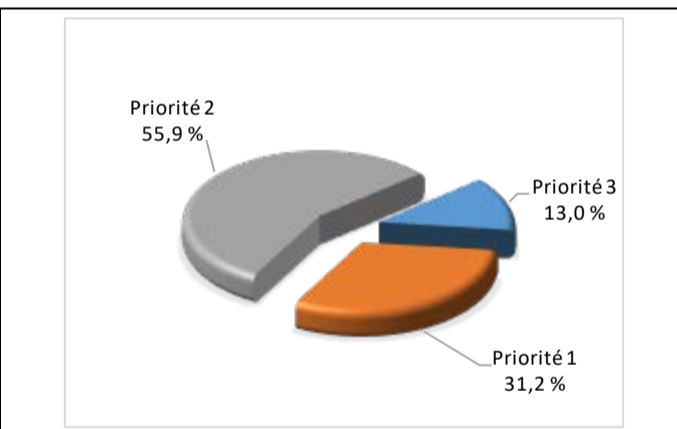
De plus, il est important de souligner le nombre d'appels et de dossiers traités par le *Centre de réponse aux citoyens* (CRC). Le CRC vise à offrir une alternative pour le citoyen qui communique avec la Sûreté via un centre de gestion des appels (CGA) et ce, pour les appels et/ou dossiers ne requérant pas le déplacement d'un policier. Pour l'année 2020 -2021, les policiers assignés au CRC ont répondu à 157 appels et ont ouvert 143 dossiers pour la MRC d'Antoine-Labelle.

Évolution du nombre de cartes d'appel au cours des dernières années

Graphique 8 : Nombre de cartes d'appel



Graphique 9 : Types de priorité de cartes d'appel



Le graphique 8 illustre la fluctuation du nombre total de cartes d'appel au cours des cinq dernières années. Nous constatons que le nombre de cartes d'appel enregistré pour cette année se situe au-dessus de la moyenne.

Le graphique 9 indique que les cartes d'appel de priorité deux sont les plus nombreuses à être enregistrées pour cette année. Cette variation peut s'expliquer par les appels pour une intervention policière liée à la pandémie.

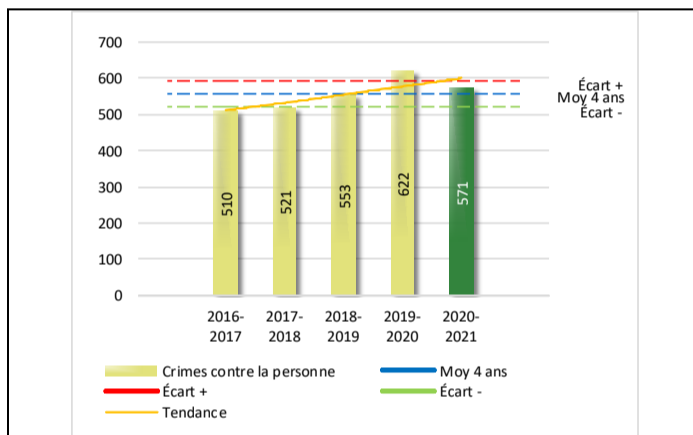
Tableau 4 Nombre de crimes contre la personne sur le territoire au cours de l'année

1000- Crimes contre la personne ¹	2016-2017	2017-2018	2018-2019	2019-2020	2020-2021
Infractions entraînant la mort	1	5	0	4	1
Agressions sexuelles	43	51	50	50	55
Voies de fait	250	235	297	325	267
Vols qualifiés	4	7	5	1	2
Autres crimes contre la personne ²	212	223	201	242	246
Crimes contre la personne :	510	521	553	622	571

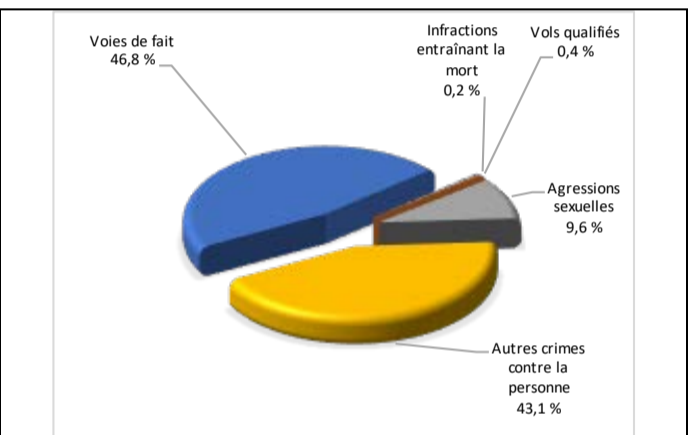
- 1 La section « Crimes contre la personne » présente le nombre de victimes d'actes criminels. Les sections suivantes présentent le nombre de dossiers opérationnels.
- 2 À titre informatif, les « Autres crimes contre la personne » incluent les cas d'enlèvement, de séquestration, d'extorsion, de profération de menaces, d'intimidation, etc.

Évolution du nombre de crimes contre la personne au cours des dernières années

Graphique 10 : Nombre de crimes contre la personne



Graphique 11 : Catégories de crime contre la personne



Le graphique 10 présente le nombre de crimes contre la personne au cours des cinq dernières années. Nous constatons que la donnée de cette année se situe au-dessus de la moyenne.

Les résultats de l'année courante se situent dans la zone d'écart moyen. Les résultats statistiques sont dans la moyenne par rapport au bilan des quatre dernières années de la MRC.

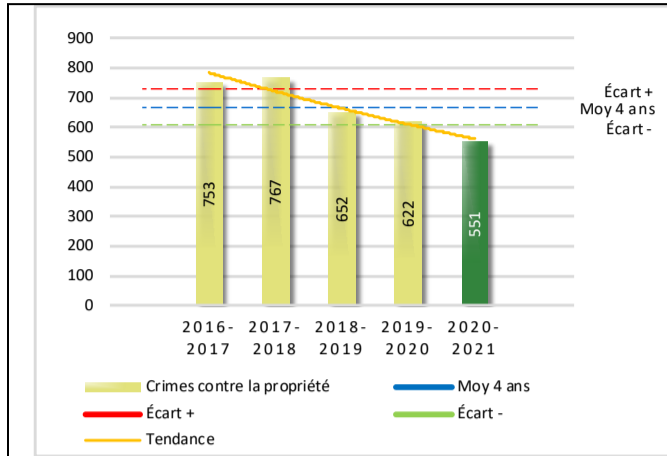
Le graphique 11 spécifie le nombre d'événements pour chacune des catégories des crimes contre la personne. Nous remarquons alors que les voies de fait sont le type de crimes le plus fréquent pour cette année.

Tableau 5 Nombre de crimes contre la propriété sur le territoire au cours de l'année

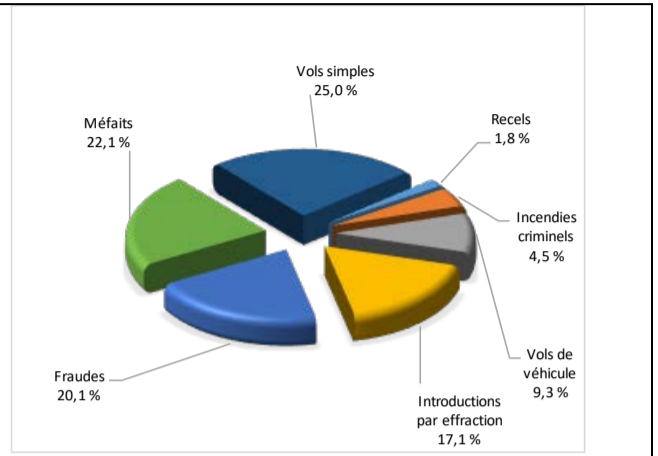
2000- Crimes contre la propriété	2016-2017	2017-2018	2018-2019	2019-2020	2020-2021
Incendies criminels	11	22	10	17	25
Introductions par effraction	178	139	123	124	94
Vols simples	227	286	199	184	138
Vols de véhicule	75	91	97	95	51
Recels	4	15	8	18	10
Fraudes	114	86	96	68	111
Méfais	144	128	119	116	122
Crimes contre la propriété :	753	767	652	622	551

Évolution du nombre de crimes contre la propriété au cours des dernières années

Graphique 12 : Nombre de crimes contre la propriété



Graphique 13 : Catégories de crime contre la propriété



Le graphique 12 présente les crimes contre la propriété des cinq dernières années.

Les résultats de l'année courante se situent en dessous de l'écart inférieur. Les résultats présentent une amélioration statistiquement significative par rapport au bilan des quatre dernières années de la MRC.

Le graphique 13 indique le nombre d'événements pour chacune des catégories de crimes contre la propriété. Nous remarquons alors que les vols simples sont le type de crimes le plus fréquent au cours de l'année.

Tableau 6 Autres criminalités et interventions sur le territoire au cours de l'année

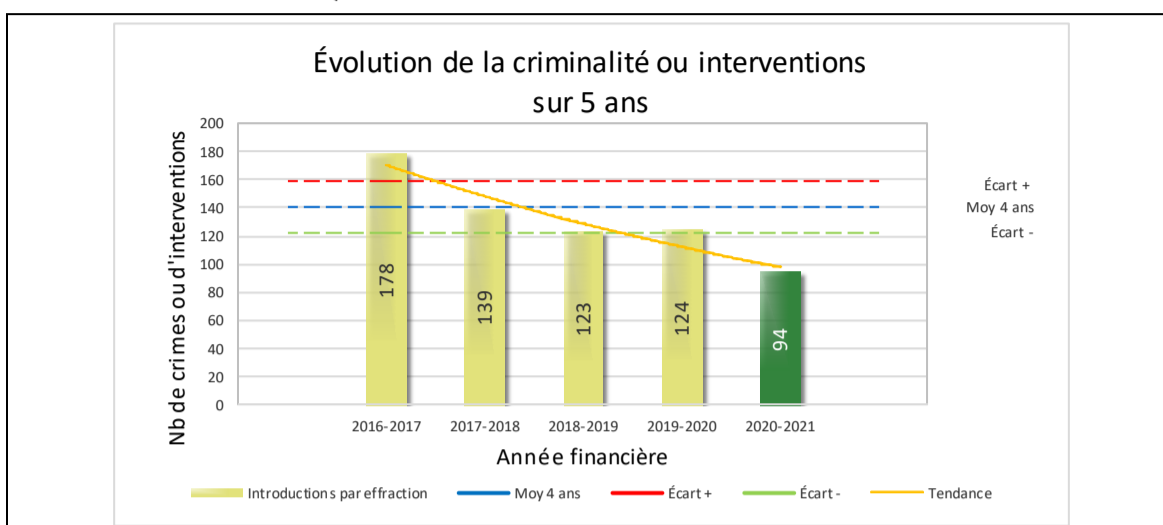
	2016-2017	2017-2018	2018-2019	2019-2020	2020-2021
Autres criminalités					
3000- Autres infractions au Code criminel ¹	193	128	162	118	166
4000 5000 - Loi régl. drogues et stupéfiants	109	99	58	49	67
6000- Infractions aux autres lois fédérales	0	0	0	5	2
7000- Infractions aux lois provinciales	16	20	36	28	69
Autres criminalités :	318	247	256	200	304
Activités policières					
A- Assistances	173	165	172	216	199
B- Permis	13	14	48	31	21
E- Enquêtes	330	338	425	411	414
F- Événements relatifs à la RACJ ²	116	100	107	102	95
P- Objets perdus ou trouvés	49	41	49	36	26
R- Interventions policières ³	579	585	638	600	562
V- Véhicules retrouvés ou remisés	50	67	51	39	81
X- Interpellation, observation et autre	106	64	68	98	142
Activités :	1 416	1 374	1 558	1 533	1 540
Total criminalité et activités :	2 997	2 909	3 019	2 977	2 966

1 La catégorie « Autres infractions au Code criminel » comprend différentes infractions telles : utilisation de monnaie contrefaite, avoir troublé la paix, évasion d'une garde légale, action indécente, production et distribution de pornographie juvénile, voyeurisme, leurre au moyen d'un ordinateur, appel téléphonique indécent, menace, incitation publique à la haine, etc.

2 La Régie des alcools, des drogues et des jeux.

3 La catégorie « Interventions policières » comprend notamment les cas suivants : plainte de bruit, chicane de famille, service d'ordre, escorte de véhicule, affaire civile, transfert de détenu et de personne en crise, assistance au public, prise d'empreintes digitales, personne en détresse, etc.

GRAPHIQUE 14 : INTRODUCTIONS PAR EFFRACTION AU COURS DE L'ANNÉE



Le graphique 14 démontre que le nombre 94 de cette année est inférieur au nombre moyen 141 depuis les quatre dernières années.

Ce type de crime présente une amélioration statistiquement significative par rapport aux années antérieures. La pandémie peut avoir eu un effet sur les introductions par effraction. Le télétravail, le couvre-feu, la fermeture des commerces et des écoles ont fait en sorte que les citoyens sont demeurés à la maison, décourageant ainsi les malfaiteurs.



OPS VULCAIN – COVID-19

L'année 2020-2021 a été marquée par la pandémie mondiale de la COVID-19.

La Sûreté du Québec a déclenché l'opération Vulcain le 11 mars 2020 et a déployé, dès le lendemain, sa structure des mesures d'urgence afin de prendre en charge la gestion des impacts liés à la COVID-19.

L'annonce d'une pandémie a généré de nombreux appels au poste et a eu un impact majeur sur les opérations.

Cette section présente un aperçu des **528** différentes interventions réalisées dans le cadre de l'OPS Vulcain au cours de la dernière année publique :

- Développement d'outils d'information pour les policiers et adaptation de méthodes de travail préventives;
- Augmentation de la patrouille policière dans les secteurs ciblés;
- Établissement de points de contrôle policiers pour limiter les déplacements;
- Procéder aux vérifications physiques nécessaires à l'application au Québec de la Loi sur la mise en quarantaine (LMEQ) et du Décret visant la réduction du risque d'exposition à la COVID-19 au Canada (quarantaine, isolement et autre obligations);
- Application et renforcement des mesures de santé publique et émission de rapport et de constats d'infraction généraux;
- Patrouilles à pied dans les commerces et restaurants, centres d'hébergement aînés, centres de vaccination, parcs et patinoires, zones scolaires au retour en classe, en territoire éloigné;
- Réponse à **423 Cartes d'appels** directement reliées à la COVID-19.

INTERVENTIONS EN MILIEU SCOLAIRE

Cette section présente les différentes interventions réalisées en milieu scolaire. Elles doivent donc être distinctes des informations insérées dans la section « Prévention » au début du rapport annuel.

Le nombre d'élèves rencontrés dans le tableau suivant est en lien avec les dossiers d'enquête.

	Année courante
Nombre de dossiers d'enquête relatifs au PIMS	104
Nombre de dossiers d'enquête en collaboration	4
Total dossiers :	108
Nombre d'établissements où une intervention a eu lieu	3
Nombre d'élèves rencontrés	299
Nombre d'établissements visés (année)	28

INTERVENTIONS PAR DES UNITÉS DE SOUTIEN ET MESURES D'URGENCE

Cette section présente les interventions réalisées sur le territoire de la MRC par des unités de soutien régionales ou de mesures d'urgence au cours de l'année. Voici les détails de ces interventions.

INTERVENTIONS DE LA DIVISION MODULE D'URGENCE (DMU)			
MISSION / TYPE DE SUPPORT	NOMBRE DE MISSION/SUPPORT	NOMBRE DE POLICIERS	DURÉE TOTALE - HEURES
Chargé de mission	4	4	28,5
Maître-chien	17	19	111,5
Plongeurs	2	7	57,5
Interventions spécifiques : Recherches en forêt, maintien et rétablissement de l'ordre, etc.	(24)*	71	633
Intervention blocus chasse à l'original	1	3	54
TOTAL	24	104	884,5

* Ces interventions sont comprises dans le total de 24

OPÉRATIONS DE SURVEILLANCE EN REGARD DES VÉHICULES RÉCRÉOTOURISTIQUES						
QUAD, MOTONEIGE ET BATEAU						
	NOMBRE ACTIVITÉS	NOMBRE D'INTERCEPTIONS	AUTRES VÉHICULES	CONSTATS VITESSE	CONSTATS AUTRES	AVERTISSEMENTS
Patrouille en Quad	22	259	100	0	52	135
Patrouille en motoneige	34	2146	231	2	89	232
Patrouille nautique	10	118	32	0	16	126
Patrouille avec véhicule aux abords des sentiers de quad	20	63	41	3	25	38
Patrouille avec véhicule aux abords des sentiers de motoneige	27	388	52	3	21	58
Patrouille avec véhicule aux abords des plans d'eau	9	29	0	0	0	0
TOTAL	122	3003	456	8	203	589



ACTIVITÉS DIGNES D'INTÉRÊT ET ÉVÉNEMENTS MAJEURS

Voici les activités dignes d'intérêt et les événements majeurs ayant eu lieu au cours de l'année et qui n'ont pas été mentionnés dans les sections précédentes.

Éradication de Cannabis - Opération Cisaille 2020 Centre de service de Maniwaki (MRC Pontiac – MRC Vallée-de-la-Gatineau-MRC Antoine-Labelle)

Les 26 août ainsi que les 3 et 4 septembre 2020, l'opération Éradication, en collaboration avec la GRC et les Forces Armées Canadiennes, a permis de survoler en hélicoptère plusieurs points GPS afin de localiser des plantations de cannabis dans le secteur de l'Outaouais et des Laurentides (Antoine-Labelle).

Suite au survol, 2350 plants de cannabis ont été localisés. Par la suite, **21 points GPS** ont été perquisitionnés et **8 arrestations** ont été effectuées.

Plus spécifiquement, plusieurs sites potentiels de culture de cannabis furent vérifiés par la Sûreté du Québec MRC d'Antoine-Labelle et un total de **645 plants** fut éradiqué.

Cette opération policière est effectuée dans le cadre du programme ACCES-Cannabis, qui a pour mission de diminuer l'accessibilité du cannabis illicite sur le marché québécois, notamment chez les jeunes et à diminuer la concurrence déloyale des producteurs et trafiquants illégaux faites à la SQDC.

Blocus chasse à l'original

Du 13 septembre au 19 octobre 2020 il y a eu blocus par les gens de la communauté Autochtone du Lac Barrière et de Kitigan Zibi en lien avec le moratoire sur la chasse à l'original dans le parc La Vérendrye.

La Sûreté du Québec a été présente dans le but de maintenir l'ordre et la paix. Plusieurs plaintes de citoyens en lien avec la loi sur la Faune et des délits criminels ont été prises et enquêtées.