

# RAPPORT ANNUEL D'ACTIVITÉS

---

POSTE DE LA MRC DES APPALACHES

DE LA SÛRETÉ DU QUÉBEC

DU 1<sup>ER</sup> AVRIL 2020 AU 31 MARS 2021



## MOT DU RESPONSABLE DE POSTE

---



C'est avec plaisir que je vous présente le rapport annuel d'activités du poste de la MRC des Appalaches de la Sûreté du Québec pour l'année financière 2020-2021. Conformément à nos engagements ainsi qu'aux priorités déterminées par le CSP, le déploiement de nos actions se poursuit sur l'ensemble du territoire couvert.

Vous retrouverez notamment dans ce rapport, les activités réalisées en lien avec les priorités locales ainsi que les statistiques relatives à la sécurité routière, aux règlements municipaux, aux événements criminels et finalement, celles au traitement des cartes d'appel.

Ce rapport et ses résultats vous permettront d'assurer le suivi de la performance des services de la Sûreté du Québec.

A handwritten signature in blue ink, appearing to read 'Alain Cyr'.

Alain Cyr, Responsable de poste MRC des Appalaches



## PRIORITÉS LOCALES<sup>2</sup>

Voici les priorités locales identifiées par le CSP pour l'année 2020-2021 et le bilan des activités réalisées.

### Priorité : Contribuer à l'amélioration du bilan routier par des interventions ciblées, incluant des longs congés

DESCRIPTION DES ACTIVITÉS	COMMENTAIRES	NB ACTIVITÉS
Intervention dans les causes de vitesse	Opération planifiée concernant la vitesse sur tout le territoire	1577
Intervention pour alcool/drogue. (barrage routier)	Mise en place de barrage routier pour contrer l'alcool et la drogue au volant	98
Intervention pour l'absence du port de la ceinture	Opération planifiée de surveillance concernant le port de la ceinture de sécurité	156
Intervention pour l'utilisation du cellulaire et texto en conduisant	Opération planifiée de surveillance concernant l'utilisation du cellulaire au volant	230
Intervention dans les zones scolaires	Opération de surveillance du comportement des automobilistes dans les zones scolaires	71

### Priorité : Opération de surveillance en regard des véhicules récréotouristiques

DESCRIPTION DES ACTIVITÉS	COMMENTAIRES	NB ACTIVITÉS
Patrouille en quad	Patrouille des sentiers de quad sur le territoire pour détecter les comportements dangereux	11
Patrouille en motoneige	Patrouille des sentiers de motoneiges sur le territoire pour détecter les comportements dangereux	19
Patrouille nautique	Patrouille de nos plans d'eau pour détecter les comportements dangereux et sensibiliser les usagers aux lois en vigueur	32
Patrouille avec un véhicule aux abords des sentiers de quad	Interception de quad pour vérification de conformité	7
Patrouille avec un véhicule aux abords des sentiers de motoneiges	Interception de motoneiges pour vérification de conformité	3
Patrouille avec véhicule aux abords des plans d'eau	Présence policière avec un véhicule patrouille aux quais et aux marinas	5

<sup>2</sup> Des moyens de sensibilisation des membres ont eu lieu dans le passé et ont pris fin en septembre 2017. Bien que lors des moyens de sensibilisation, les activités policières aient été réalisées sur le terrain et colligées par une méthode alternative, la comparaison des statistiques de poste avec les rapports annuels des années 2016-2017 et 2017-2018 doit être faite avec prudence.

## DEMANDES PONCTUELLES DES ÉLUS ET DES CITOYENS

Voici les demandes ponctuelles des élus et des citoyens qui ont été adressées à la Sûreté au cours de la dernière année.

DESCRIPTION DES DEMANDES (ACTION* V, T, C)	COMMENTAIRES	Nb REQUÊTES
Sécurité routière : arrêt secteur Champlain et Saint-Thomas à Disraeli	C Modification de la signalisation/ajout de panneaux et présence policière, quelques constats émis. Présence aléatoire effectuée.	2
Surveillance Skate Park à Saint-Joseph de Coleraine concernant de la musique forte et la consommation d'alcool par des mineurs	C Surveillance effectuée, sensibilisation faite auprès des jeunes et tout s'est réglé.	2
Règlementation municipale	C Requête au Grand Morne à Sainte-Clotilde concernant des feux qui auraient été allumés par des individus. La problématique a été réglée. Les patrouilleurs ont exercé une présence policière accrue dans le secteur et rien n'a été constaté.	1
Sécurité routière	C Requête concernant de la vitesse excessive sur la route des Campagnards à Adstock. Les patrouilleurs ont font des opérations dans le secteur concernant cette problématique.	1
Sécurité routière	C Requête concernant de la vitesse sur le chemin Stratford et le non-respect de l'arrêt obligatoire pour les camions sur la rue Champagnat à Disraeli.	1
Sécurité routière	C Demande de surveillance à Saint-Joseph-de-Coleraine sur le Chemin du Barrage. Requête concernant des véhicules qui circulaient au-delà de la limite de vitesse permise. De plus, il y avait la circulation problématique de véhicules lourds dans ce même secteur. Les patrouilleurs ont fait plusieurs opérations dans le secteur et la problématique a été réglée.	1
Sécurité routière	C Requête concernant de la vitesse excessive sur le chemin Longue-Pointe à Beaulac-Garthby. Suite au dépôt de la requête, une pancarte de 50 km/h a été ajoutée et les patrouilleurs ont fait plusieurs opérations radar dans le secteur.	1
Sécurité routière	C Problématique au Lac Boston, qui est un lac privé à Sacré-Cœur-de-Jésus. La problématique est en lien avec la circulation de véhicules hors route qui se rendaient à la mine Carey qui se trouve également sur le territoire du poste de la MRC de Robert-Cliche. Afin de régler la problématique, une approche stratégique en résolution de problèmes « ASRP » a été faite par le poste de la MRC de Robert-Cliche et des pancartes ont été installées. Les patrouilles des postes de la MRC de Robert-Cliche ainsi que de la MRC des Appalaches ont fait une surveillance accrue dans le secteur. La problématique est maintenant réglée.	1

### \*LÉGENDE

**(V) En validation :** Requêtes reçues et en période d'évaluation afin de confirmer si elles sont fondées ou non et si elles nécessitent des interventions spécifiques.

**(T) En traitement :** Requêtes validées et fondées pour lesquelles des activités sont effectuées afin de régler la problématique visée (ex. : patrouilles, surveillances, radar, etc.).

**(C) Clos :** Requêtes qui sont résolues à la suite des activités effectuées ou qui sont non fondées.

Toujours en réponse aux besoins et aux réalités locales, les postes de la Sûreté tiennent des activités de prévention dans l'ensemble des municipalités qu'ils desservent, c'est-à-dire des mesures proactives et non pénales, qui ont pour but spécifique de réduire la criminalité en agissant sur les facteurs qui la déterminent, sur les circonstances et l'environnement dans lesquels sont commis les délits.

La grande majorité des activités de prévention se tiennent au quotidien, dans le cadre des interventions de l'ensemble des patrouilleurs.

Voici les principales activités de prévention réalisées au cours de la dernière année :

## Activités de prévention réalisées au cours de l'année

DESCRIPTION DES ACTIVITÉS	COMMENTAIRES	Nb ACTIVITÉS
OPS Alcool	<ul style="list-style-type: none"><li>Participation de l'ensemble du CS (Capitaine, Lieutenant aux opérations, responsable de poste et des patrouilleurs) à des Barrages Alcool le 17 décembre dernier.</li></ul>	6
Prévention Violence	<ul style="list-style-type: none"><li>La PIMS a fait des conférences concernant la violence à des élèves de secondaire 1 et 2 de l'école polyvalente de Disraëli.</li></ul>	5
Covid-19	<ul style="list-style-type: none"><li>Patrouille préventive aux abords de la polyvalente de Disraëli, sensibilisation à la distanciation et au port du masque (réf. Covid-19)</li></ul>	31
Vision-sécurité	<ul style="list-style-type: none"><li>Conférences au sujet de l'internet, la violence et l'intimidation présentées aux élèves de 5<sup>e</sup> et 6<sup>e</sup> année du primaire des écoles du territoire faites par la PIMS.</li></ul>	8
Zone et transport scolaire	<ul style="list-style-type: none"><li>Patrouille préventive aux abords de la polyvalente, sensibilisation à la distanciation et au port du masque (réf. Covid-19)</li></ul>	41
Atténuation des impacts	<ul style="list-style-type: none"><li>Plusieurs interventions ont été faites en lien avec la COVID-19. De nombreuses démarches ont été faites auprès des municipalités, des commerces et des écoles.</li></ul>	281



## POLICE DE PROXIMITÉ

La Sûreté du Québec s'est formellement engagée dans une approche professionnelle de type communautaire. Cette philosophie de travail comprend les cinq grands principes suivants :

- La présence familière;
- La qualité du service aux citoyens;
- Le partenariat avec la population;
- La consultation de la clientèle;
- La résolution de problèmes.

Cette section présente les principales activités réalisées par l'approche de police de proximité.

### Présence familière et parrainage

À la Sûreté du Québec, la présence familière s'exprime par le programme de parrainage des municipalités.

Voici les principales activités de parrainage (qui visent la création de liens privilégiés avec les acteurs clés de la municipalité) ayant pour objectif la capacité d'être proactif dans la résolution de problématiques en matière de sécurité publique. Ces activités sont en lien avec les priorités locales identifiées par le CSP.

DESCRIPTION DES ACTIVITÉS	COMMENTAIRES	NB ACTIVITÉS
Visites de parrainage des municipalités	Rencontres des élus et visite des parrains à leur municipalité pour discuter des problématiques de leur secteur.	205

### Résolution de problèmes

L'approche stratégique en résolution de problèmes (ASRP) permet d'associer des incidents autrement traités un par un, d'en dégager une compréhension globale et de rechercher des solutions durables, le tout en ayant recours aux partenaires et aux ressources des milieux affectés par des problématiques communes.

Voici les incidents traités par l'approche stratégique en résolution de problèmes au cours de la dernière année :

DESCRIPTION ET COMMENTAIRES
Aucune ASRP au courant de l'année financière.



## Programme de cadets

Le Programme de cadets fait partie intégrante de l'offre de service de la Sûreté. Basé sur le modèle de la police de proximité, il met en avant le rapprochement avec la population dans le développement et le maintien d'un milieu de vie sûr et paisible. Ceci permet d'assurer une présence supplémentaire de la Sûreté pendant la période estivale, tout en favorisant la proximité avec les citoyens.

Les responsables de poste, de concert avec les élus, participent à la planification des tâches des cadets en indiquant leurs besoins et en ciblant les endroits où la présence de ceux-ci serait la plus bénéfique.

Voici les principales activités qui ont été effectuées par les cadets au cours de la dernière année.

DESCRIPTION DES ACTIVITÉS	COMMENTAIRES	NB ACTIVITÉS
Surveillance à pied	Surveillances à pied faites par les cadets dans les parcs, les quartiers résidentiels et autres lieux publics de la MRC.	282
Surveillance à vélo	Surveillances à vélo faites par les cadets dans les parcs, les pistes cyclables, les quartiers résidentiels et autres lieux publics de la MRC.	94
Participation à des programmes de prévention et de relations communautaires	Participation à des programmes de prévention et de relations communautaires au courant de l'été.	3
Rencontre de partenaires	Rencontre des élus, de conseillers municipaux, du responsable de la Maison des jeunes, des garderies et camps de jour et des organismes communautaires de Disraëli.	9
Participation à des activités particulières	Au mois d'août, les cadets ont participé à un atelier de volley-ball avec la Maison des jeunes de Disraëli.	1

## Activités communautaires réalisées au cours de l'année

Cette section présente les activités communautaires dans lesquelles les membres du poste se sont impliqués au cours de la dernière année.

DESCRIPTION ET COMMENTAIRES
Le 10 juin, les cadets ont rencontré des commerçants de la municipalité de Disraëli pour leur remettre des dépliants de prévention concernant le vol à l'étalage.
Le 25 juillet, les cadets étaient présents lors du spectacle de musique sur le Grand lac Saint-François afin de faire de la prévention en ce qui concerne le matériel qui est nécessaire sur les embarcations nautiques.
Le 6 août, conférence Géni-Vélo présentée par les cadets aux enfants de la municipalité de Disraëli.



## STATISTIQUES OPÉRATIONNELLES

---

Cette section est consacrée aux statistiques de :

- Sécurité des réseaux de transport
- Règlements municipaux
- Cartes d'appel
- Criminalité

Les résultats qui vous sont présentés dans cette section vous permettront d'apprécier tout particulièrement la performance de la Sûreté au cours de la dernière année.

Afin de mettre ces données en perspective et d'en analyser l'évolution, vous pouvez également les comparer avec les données des quatre dernières années.

De plus, afin d'en faciliter l'analyse, ces données vous sont présentées à l'aide de deux types de graphiques.

Chacun des graphiques de type « *histogramme* » indique les résultats pour les cinq dernières années. Une ligne trace la moyenne des quatre dernières années.

Ces graphiques permettent aussi de situer les résultats de la dernière année par rapport à la **zone d'écart moyen**. L'écart moyen est calculé à partir de la moyenne des différences entre les données de chacune des années par rapport à la moyenne des quatre dernières années. Visuellement, il s'agit de la zone comprise entre les lignes « écart + » et « écart - ». Les résultats qui s'éloignent de cette zone méritent une attention particulière du CSP.

Des graphiques circulaires, ou de type « *pointe de tarte* », accompagnent également des histogrammes afin d'illustrer plus précisément la répartition des catégories d'événements plus préoccupants.

Notez que les données de cette section concernent l'ensemble du territoire couvert par les effectifs du poste de la MRC des Appalaches. Les résultats pour chacune des municipalités vous sont présentés en annexes.

Un écart aux données présentées dans les rapports annuels précédents peut être attribuable à la modification du statut ou à l'évolution d'un dossier après la production du rapport annuel.

À surveiller : Depuis le mois de juin 2017, certains postes MRC ont été convertis en postes mixtes et gèrent désormais aussi le travail fait sur les autoroutes. Ce changement a pour conséquence d'ajouter les statistiques autoroutières à même celles de la MRC et donc d'affecter possiblement à la hausse les données statistiques (par exemple les constats provinciaux, les collisions, la criminalité et les cartes d'appel). Les données n'étant pas dissociables pour le moment, cette mise en garde sera valide jusqu'à ce qu'une solution soit trouvée.

Statistiques extraites du Tableau de bord le : 2021-05-05



## La sécurité des réseaux de transport

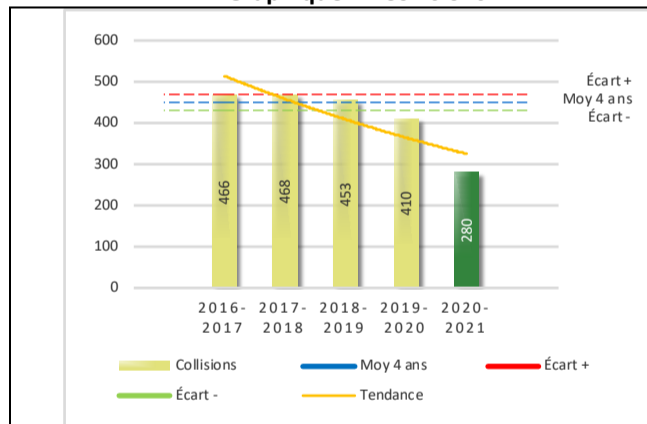
Tableau 1 Nombre de collisions et d'interventions couvertes sur le territoire

		2016-2017	2017-2018	2018-2019	2019-2020	2020-2021
<b>Collisions</b>						
	Collisions mortelles	6	2	3	2	3
	Collisions avec blessés graves	5	9	2	5	4
	Collisions avec blessés légers	116	106	102	106	54
	Autres collisions avec blessés <sup>1</sup>	6	4	5	6	8
	Collisions matérielles	333	347	341	291	211
	<b>Sous-total :</b>	<b>466</b>	<b>468</b>	<b>453</b>	<b>410</b>	<b>280</b>
<b>Interventions</b>						
	Avertissements nautiques	15	40	172	159	232
	Capacités affaiblies	18	17	25	26	14
	Autres crimes <sup>2</sup>	27	13	40	13	14
	Constats provinciaux	1 525	2 118	1 844	1 907	1 518
	Constats municipaux	333	238	315	555	420
	AVVR <sup>3</sup>	46	59	18	16	5
	Avertissements	1 001	984	881	1 062	629
	<b>Sous-total :</b>	<b>2 965</b>	<b>3 469</b>	<b>3 295</b>	<b>3 738</b>	<b>2 832</b>

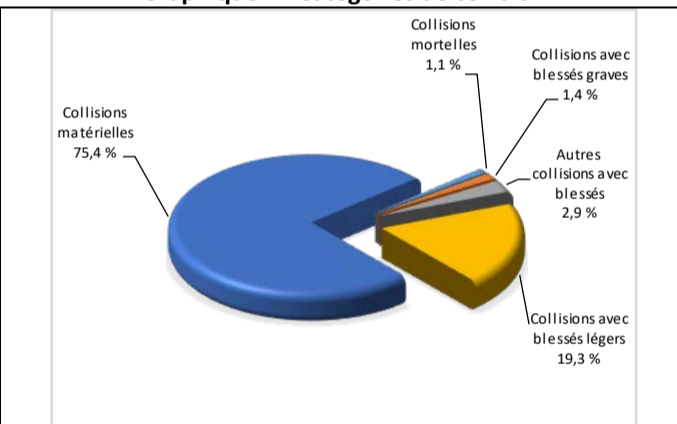
- 1 La catégorie « Autres collisions avec blessés » comprend les cas survenus hors des chemins publics.
- 2 La catégorie « Autres crimes » comprend les cas de conduite dangereuse, de poursuite, de délit de fuite, de conduite de véhicule routier pendant une interdiction (de conduire).
- 3 Avis de vérification d'un véhicule routier.

### Évolution du nombre de collisions au cours des dernières années depuis le 1<sup>er</sup> avril

Graphique 1 : Collisions



Graphique 2 : Catégories de collision



### Collisions

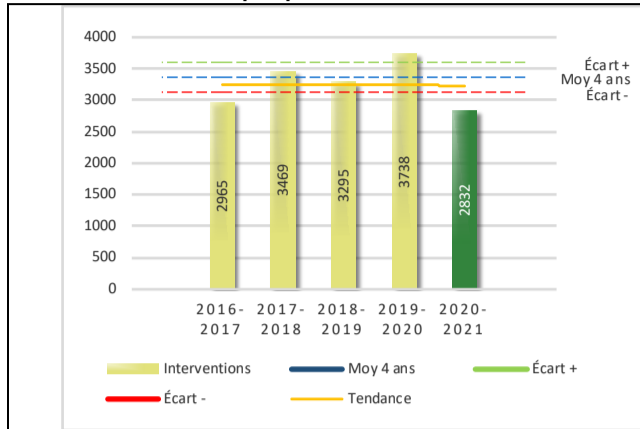
Le graphique 1 permet de constater une tendance à la baisse du bilan routier au cours des cinq dernières années. Le total des collisions de l'année courante, qui est de 280 collisions, se situe en dessous de l'écart moyen inférieur. Le bilan des collisions de l'année courante démontre une amélioration significative par rapport aux années antérieures.

La variation la plus importante se situe au niveau des collisions matérielles qui affichent une baisse de 80 collisions par rapport à l'année précédente. Cette amélioration est en accord avec la tendance observée pour les quatre années précédentes de ce type de collision.

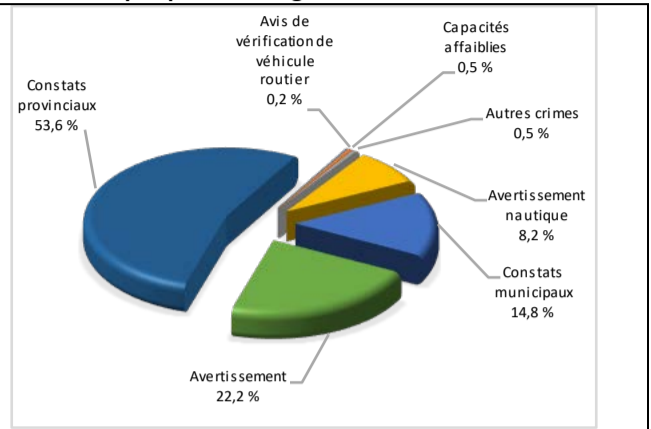
Cette variation peut s'expliquer par la baisse de l'achalandage sur les routes en raison des mesures mises en place avec la COVID-19. On peut penser notamment au couvre-feu à 20h, l'instauration du télétravail lorsque possible, la fermeture des écoles ainsi que la mise en place de cours en ligne et la limitation des déplacements non essentiels pour ne nommer que quelques exemples.

## Évolution du nombre d'interventions au cours des dernières années

**Graphique 3 : Interventions**



**Graphique 4 : Catégories d'intervention**



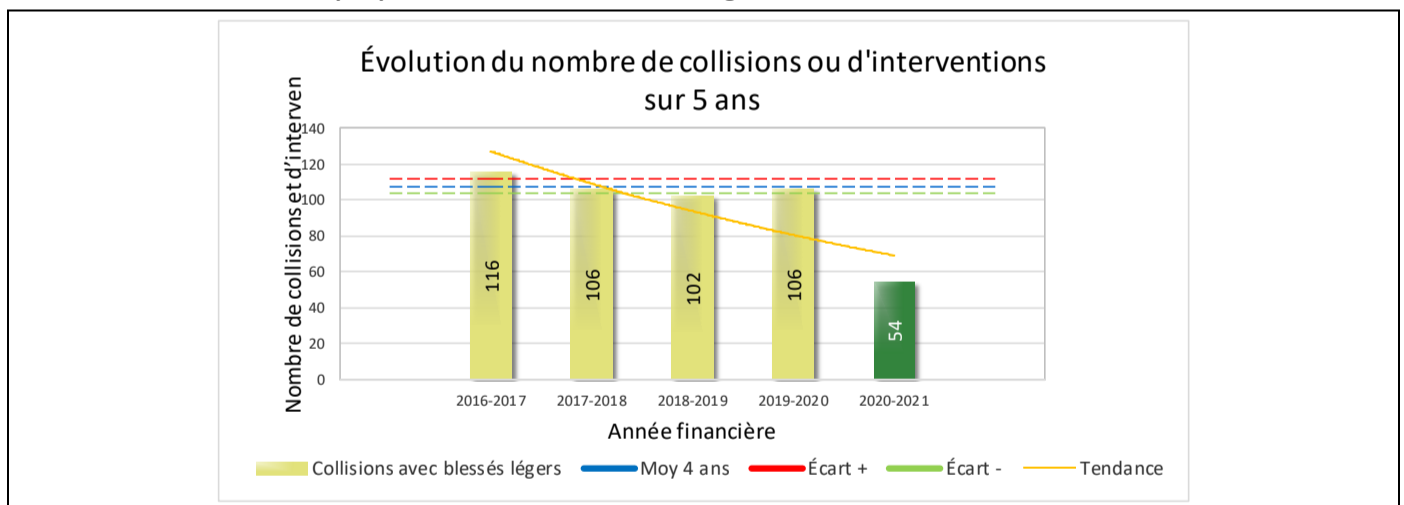
### Interventions

Le graphique 3 présente une diminution du nombre d'interventions réalisées au cours de l'année courante par rapport aux années précédentes. Les résultats de l'année courante se situent en dessous de l'écart inférieur ce qui signifie que les résultats présentent une amélioration statistiquement significative par rapport au bilan des quatre dernières années de la MRC.

La variation la plus importante se situe au niveau des constats d'infraction provinciaux qui affichent une diminution de 389 interventions par rapport à l'année précédente.

Cette variation peut s'expliquer par la baisse de l'achalandage sur les routes en raison des mesures mises en place avec la COVID-19. On peut penser notamment au couvre-feu à 20h, l'instauration du télétravail, lorsque possible, la fermeture des écoles ainsi que la mise en place de cours en ligne et la limitation des déplacements non essentiels pour ne nommer que ces quelques exemples.

**Graphique 5 : Collisions avec blessés légers au cours des dernières années**



Le graphique 5 présente l'évolution des collisions avec blessés légers. Une diminution de 52 collisions par rapport à l'année dernière est constatée pour l'année en cours.

Cette variation peut s'expliquer par la baisse de l'achalandage sur les routes en raison des mesures mises en place avec la COVID-19. On peut penser notamment au couvre-feu à 20h, l'instauration du télétravail, lorsque possible, la fermeture des écoles ainsi que la mise en place de cours en ligne et la limitation des déplacements non essentiels pour ne nommer que ces quelques exemples.

## Règlements municipaux

**Tableau 2 Nombre de constats émis pour des infractions aux règlements municipaux sur le territoire**

Domaine	2016-2017	2017-2018	2018-2019	2019-2020	2020-2021
1) Alarmes <sup>1</sup>	12	19	6	6	9
2) Vente	1	0	0	2	0
3) Circulation <sup>2</sup>	62	39	26	28	12
4) Paix, bon ordre et sécurité publique	16	7	2	0	1
5) Nuisance	10	30	31	34	38
<b>Total :</b>	<b>101</b>	<b>95</b>	<b>65</b>	<b>70</b>	<b>60</b>

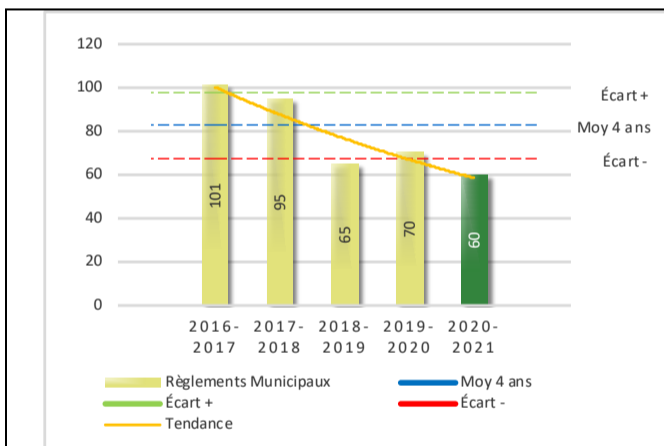
1 Les « Alarmes » du Tableau 2 font référence à des constats municipaux émis en vertu de la réglementation existante suite à des déplacements non fondés; tandis que les « Alarmes » du Tableau 3 sont des alarmes relayées par un central au CGA donnant lieu à un déplacement, mais pas nécessairement à un constat.

2 Types d'infraction de la circulation : endroits interdits, virages en « U », avertissement sonore, crissement des pneus, courses, et autres infractions impliquant des piétons, des animaux, des véhicules lourds, des véhicules d'urgence, etc.

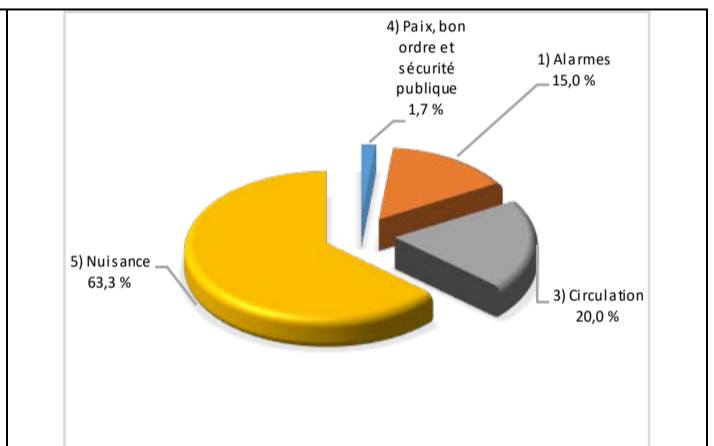
Le nombre de constats émis pour des infractions aux règlements municipaux a connu une diminution au cours de la dernière année. Les policiers ont émis un total de 60 constats.

### Évolution du nombre de constats émis pour des infractions aux règlements municipaux pour l'année courante

**Graphique 6 : Règlements municipaux**



**Graphique 7 : Catégories d'intervention**



Le graphique 6 démontre que le nombre de constats municipaux émis cette année est inférieur au nombre moyen de constats émis depuis les quatre dernières années.

Les résultats de l'année courante se situent en dessous de l'écart inférieur. Les résultats présentent une amélioration statistiquement significative par rapport au bilan des quatre dernières années de la MRC.

Tableau 3 Nombre de cartes d'appel sur le territoire au cours de l'année

	2016-2017		2017-2018		2018-2019		2019-2020		2020-2021	
Priorité 1	1 395		1 410		617		611		670	
Priorité 2	545		644		1 459		1 402		1 335	
Priorité 3	247		234		462		430		505	
<b>Total :</b>	<b>2 187</b>		<b>2 288</b>		<b>2 538</b>		<b>2 443</b>		<b>2 510</b>	
<b>Alarmes<sup>1</sup></b>	<b>Nb</b>	<b>%</b>	<b>Nb</b>	<b>%</b>	<b>Nb</b>	<b>%</b>	<b>Nb</b>	<b>%</b>	<b>Nb</b>	<b>%</b>
	187	9%	161	7%	146	6%	133	5%	174	7%

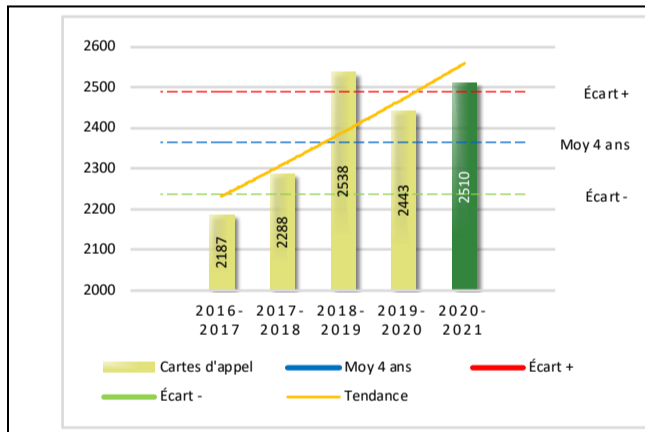
Priorité 1 : Événement requérant l'assignation immédiate d'un policier.  
 Priorité 2 : Événement requérant l'assignation d'un policier sur rendez-vous, avec déplacement.  
 Priorité 3 : Événement requérant l'assignation d'un policier sur rendez-vous, sans déplacement.

1 Les « Alarmes » du Tableau 2 font référence à des constats municipaux émis en vertu de la réglementation existante suite à des déplacements non fondés; tandis que les « Alarmes » du Tableau 3 sont des alarmes relayées par un central au CGA donnant lieu à un déplacement, mais pas nécessairement à un constat.

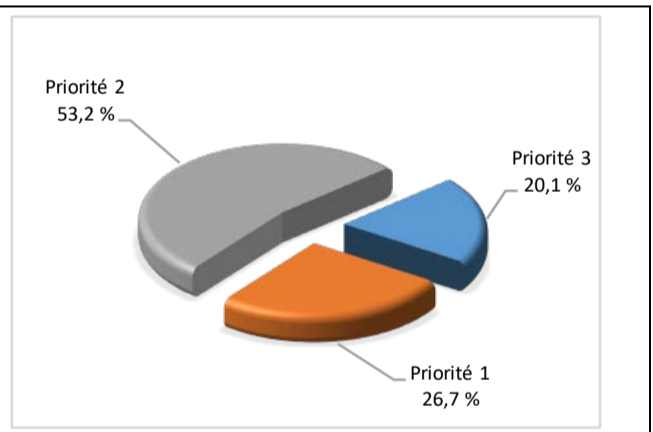
Le tableau 3 des cartes d'appel trace le portrait des données de l'année courante par catégories. Par rapport à l'année précédente, le nombre total de cartes d'appel a augmenté de 67 cartes.

Évolution du nombre de cartes d'appel au cours des dernières années

Graphique 8 : Nombre de cartes d'appel



Graphique 9 : Types de priorités de cartes d'appel



Le graphique 8 illustre la fluctuation du nombre total de cartes d'appel au cours des cinq dernières années. Nous constatons que le nombre de cartes d'appel enregistré pour cette année se situe en au-dessus de la moyenne.

Le graphique 9 indique que les cartes d'appel de priorité 2 sont les plus nombreuses à être enregistrées pour cette année.

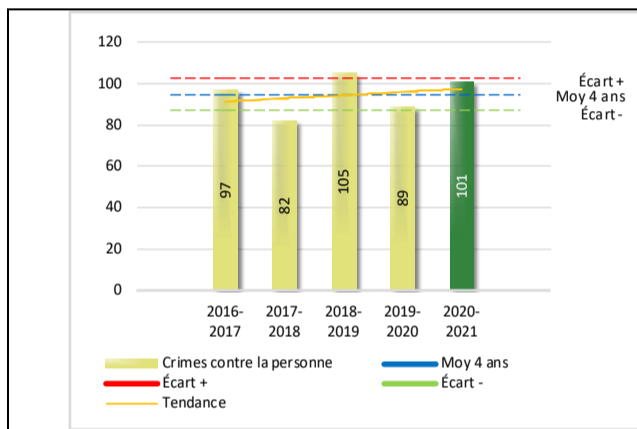
**Tableau 4 Nombre de crimes contre la personne sur le territoire au cours de l'année**

1000- Crimes contre la personne <sup>1</sup>	2016-2017	2017-2018	2018-2019	2019-2020	2020-2021
Infractions entraînant la mort	2	0	0	0	0
Agressions sexuelles	13	9	13	10	10
Voies de fait	47	35	61	49	58
Vols qualifiés	0	4	0	0	1
Autres crimes contre la personne <sup>2</sup>	35	34	31	30	32
<b>Crimes contre la personne :</b>	<b>97</b>	<b>82</b>	<b>105</b>	<b>89</b>	<b>101</b>

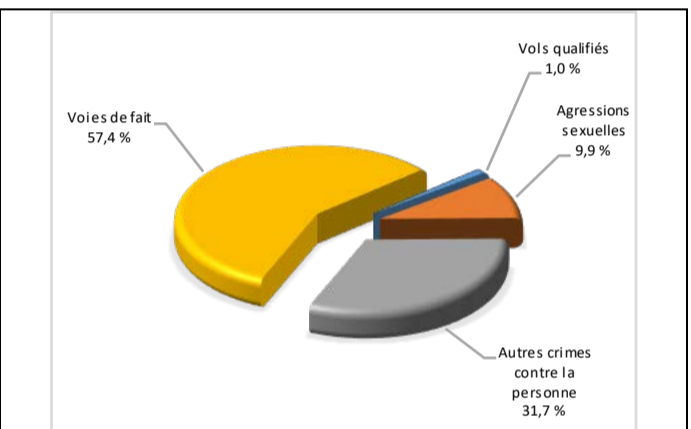
- 1 La section « Crimes contre la personne » présente le nombre de victimes d'actes criminels. Les sections suivantes présentent le nombre de dossiers opérationnels.
- 2 À titre informatif, les « Autres crimes contre la personne » incluent les cas d'enlèvement, de séquestration, d'extorsion, de profération de menaces, d'intimidation, etc.

**Évolution du nombre de crimes contre la personne au cours des dernières années**

**Graphique 10 : Nombre de crimes contre la personne**



**Graphique 11 : Catégories de crime contre la personne**



Le graphique 10 présente le nombre de crimes contre la personne au cours des cinq dernières années. Nous constatons que la donnée de cette année se situe au-dessus de la moyenne.

Les résultats de l'année courante se situent dans la zone d'écart moyen. Les résultats demeurent statistiquement dans la moyenne par rapport au bilan des quatre dernières années de la MRC.

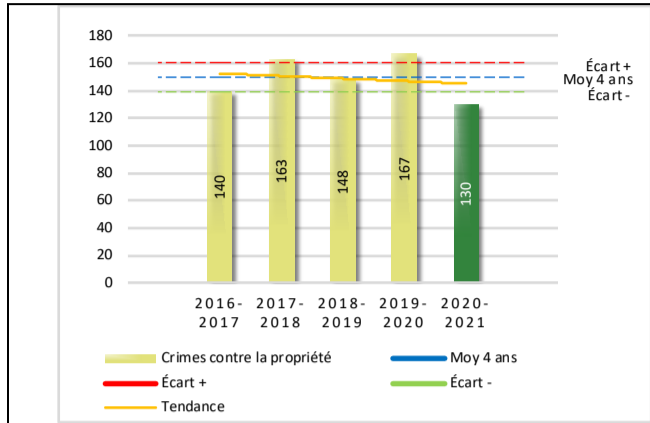
Le graphique 11 spécifie le nombre d'événements pour chacune des catégories des crimes contre la personne. Nous remarquons alors que les voies de fait sont le type de crime le plus fréquent pour cette année.

**Tableau 5 Nombre de crimes contre la propriété sur le territoire au cours de l'année**

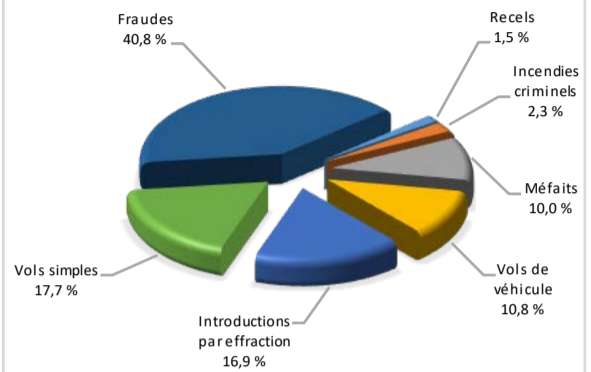
2000- Crimes contre la propriété	2016-2017	2017-2018	2018-2019	2019-2020	2020-2021
Incendies criminels	1	6	2	0	3
Introductions par effraction	29	59	51	52	22
Vols simples	39	32	27	22	23
Vols de véhicule	23	22	21	13	14
Recels	3	2	3	6	2
Fraudes	20	16	19	52	53
Méfais	25	26	25	22	13
<b>Crimes contre la propriété :</b>	<b>140</b>	<b>163</b>	<b>148</b>	<b>167</b>	<b>130</b>

## Évolution du nombre de crimes contre la propriété au cours des dernières années

Graphique 12 : Nombre de crimes contre la propriété



Graphique 13 : Catégories de crime contre la propriété



Le graphique 12 présente les crimes contre la propriété des cinq dernières années.

Les résultats de l'année courante se situent en dessous de l'écart inférieur. Les résultats présentent une amélioration statistiquement significative par rapport au bilan des quatre dernières années de la MRC.

Le graphique 13 indique le nombre d'événements pour chacune des catégories de crimes contre la propriété. Nous remarquons alors que les fraudes sont le type de crimes le plus fréquent au cours de l'année.

Tableau 6 Autres criminalités et interventions sur le territoire au cours de l'année

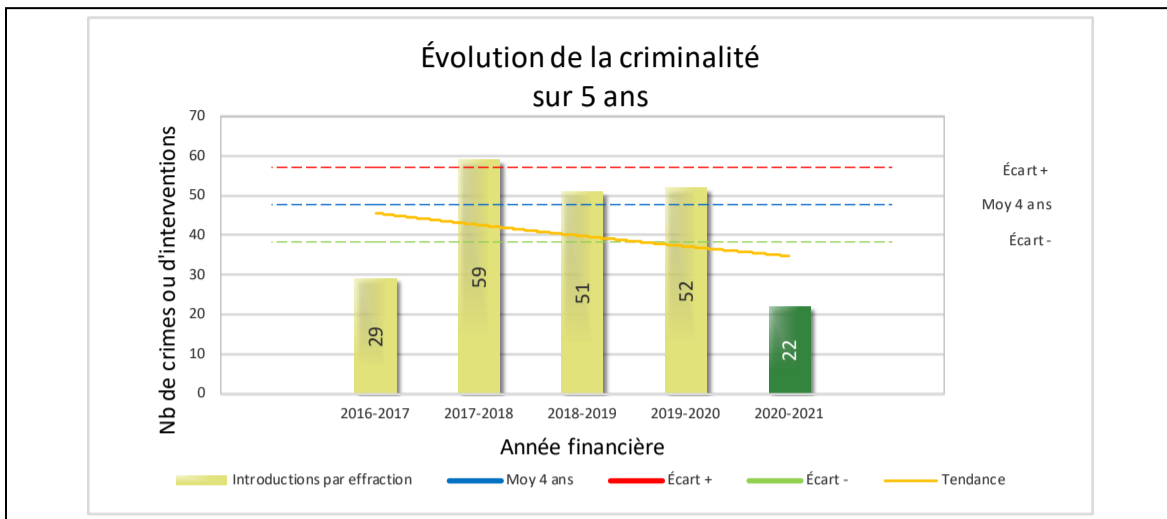
	2016-2017	2017-2018	2018-2019	2019-2020	2020-2021
<b>Autres criminalités</b>					
3000- Autres infractions au Code criminel <sup>1</sup>	55	49	66	65	39
4000 5000 - Loi régl. drogues et stupéfiants	24	34	23	15	19
6000- Infractions aux autres lois fédérales	0	0	0	0	0
7000- Infractions aux lois provinciales	6	7	15	15	32
<b>Autres criminalités :</b>	<b>85</b>	<b>90</b>	<b>104</b>	<b>95</b>	<b>90</b>
<b>Activités policières</b>					
A- Assistances	13	37	24	34	16
B- Permis	6	4	2	7	7
E- Enquêtes	99	83	103	89	106
F- Événements relatifs à la RACJ <sup>2</sup>	17	8	27	10	10
P- Objets perdus ou trouvés	8	20	5	4	5
R- Interventions policières <sup>3</sup>	165	181	161	184	175
V- Véhicules retrouvés ou remisés	23	32	25	16	16
X- Interpellation, observation et autre	25	28	33	26	18
<b>Activités :</b>	<b>356</b>	<b>393</b>	<b>380</b>	<b>370</b>	<b>353</b>
<b>Total criminalité et activités :</b>	<b>678</b>	<b>728</b>	<b>737</b>	<b>721</b>	<b>674</b>

1 La catégorie « Autres infractions au Code criminel » comprend différentes infractions telles : utilisation de monnaie contrefaite, avoir troublé la paix, évasion d'une garde légale, action indécente, production et distribution de pornographie juvénile, voyeurisme, leurre au moyen d'un ordinateur, appel téléphonique indécent, menace, incitation publique à la haine, etc.

2 La Régie des alcools, des drogues et des jeux.

3 La catégorie « Interventions policières » comprend notamment les cas suivants : plainte de bruit, chicane de famille, service d'ordre, escorte de véhicule, affaire civile, transfert de détenu et de personne en crise, assistance au public, prise d'empreintes digitales, personne en détresse, etc.

GRAPHIQUE 14 : INTRODUCTIONS PAR EFFRACTION AU COURS DE L'ANNÉE



Le graphique 14 démontre que le nombre d'introductions par effraction de cette année est inférieur au nombre moyen de 48 depuis les quatre dernières années.

Ce type de crime présente une amélioration statistiquement significative par rapport aux années antérieures.



## OPS VULCAIN – COVID-19

---

Cette section présente les différentes interventions réalisées dans le cadre de l'OPS Vulcain au cours de la dernière année.

- 174 cartes d'appels COVID ont été ouvertes au cours de l'année 2020-2021;
- 281 activités ont été faites en lien avec l'atténuation des impacts dans le cadre de l'OPS Vulcain;
- Des correspondances ont été envoyées aux élus et à la commission scolaire pour assurer notre soutien et collaboration dans le cadre de l'opération;
- Plusieurs patrouilles préventives ont été faites auprès des commerces et des secteurs résidentiels.

## INTERVENTIONS EN MILIEU SCOLAIRE

---

Cette section présente les différentes interventions réalisées en milieu scolaire. Elles doivent donc être distinctes des informations insérées dans la section « Prévention » au début du rapport annuel.

Le nombre d'élèves rencontrés dans le tableau suivant est en lien avec les dossiers d'enquête ou de tous types de rencontres.

	Année courante
Nombre de dossiers d'enquête relatifs au PIMS	18
Nombre de dossiers d'enquête en collaboration	5
<b>Total dossiers :</b>	<b>23</b>
Nombre d'établissements où une intervention a eu lieu	11
Nombre d'élèves rencontrés	800
Nombre d'établissements visés (année)	13





## INTERVENTIONS PAR DES UNITÉS DE SOUTIEN ET MESURES D'URGENCE

---

Cette section présente les interventions réalisées sur le territoire de la MRC par des unités de soutien régionales ou de mesures d'urgence au cours de l'année. Voici les détails de ces interventions.

- Le 21 juin, intervention d'un maître-chien dans le cadre d'une recherche en forêt aux 3 monts à Saint-Joseph-de-Coleraine afin de localiser un homme qui était porté disparu.

## ACTIVITÉS DIGNES D'INTÉRÊT ET ÉVÉNEMENTS MAJEURS

---

Voici les activités dignes d'intérêt et les événements majeurs ayant eu lieu au cours de l'année et qui n'ont pas été mentionnés dans les sections précédentes.

- Patrouille intensive des quadistes et motoneigistes sur les sentiers de la MRC et l'ensemble du territoire du Centre de services. Un patrouilleur du poste a été libéré de ses relèves régulières afin d'optimiser les sorties récréotouristiques.
- Une activité de patrouille en motoneige a été organisée en collaboration avec les patrouilleurs du poste et les agents de la Police municipale de Thetford-Mines. Lors de l'activité qui a eu lieu le 13 février, 175 motoneigistes ont été interceptés, 12 avertissements et 7 constats ont été émis aux usagers qui étaient en infraction.
- Les patrouilleurs du poste de la MRC des Appalaches ont répondu à deux appels dans le mois de novembre concernant des personnes égarées en forêt. Le premier appel concernait le mont Morne de Sainte-Clotilde de Beauce et l'autre appel, les 3 monts dans la municipalité de Saint-Joseph-de-Coleraine. Dans les deux cas, les policiers ont rapidement localisé les personnes avec l'aide des premiers répondants. L'intervention des unités de soutien n'a pas été requise pour aucune de ces situations.
- Le plan d'opération « VULCAIN » relativement à la COVID-19 fut déployé pour tous les policiers pendant toute cette période. Plusieurs dossiers ont d'ailleurs été ouverts en lien avec les mesures qui ont été mises en place pendant la crise sanitaire.