

RAPPORT ANNUEL D'ACTIVITÉS

POSTE DE LA MRC DE BROME-MISSISQUOI
DE LA SÛRETÉ DU QUÉBEC

DU 1^{ER} AVRIL 2020 AU 31 MARS 2021



MRC BROME-
MISSISQUOI.CA



MOT DU RESPONSABLE DE POSTE



C'est avec plaisir que je vous présente le rapport annuel d'activités du poste de la MRC de Brome-Missisquoi de la Sûreté du Québec pour l'année financière 2020-2021. Conformément à nos engagements ainsi qu'aux priorités déterminées par le CSP, le déploiement de nos actions se poursuit sur l'ensemble du territoire couvert.

Vous retrouverez notamment dans ce rapport, les activités réalisées en lien avec les priorités locales ainsi que les statistiques relatives à la sécurité routière, aux règlements municipaux, aux événements criminels et finalement, celles au traitement des cartes d'appel.

Ce rapport et ses résultats vous permettront d'assurer le suivi de la performance des services de la Sûreté du Québec.

A handwritten signature in blue ink, appearing to be 'Eric Santin'.

Lieutenant Éric Santin, responsable du poste de la MRC Brome-Missisquoi



PRIORITÉS LOCALES²

Voici les priorités locales identifiées par le CSP pour l'année 2020-2021 et le bilan des activités réalisées.

Priorité 1: Intervenir pour contrôler la vitesse dans les zones habitables de toutes les municipalités de la MRC où les limites de vitesse sont de 70km/h et moins.

DESCRIPTION DES ACTIVITÉS	COMMENTAIRES	NB ACTIVITÉS
Contrôler la vitesse dans les zones habitables où la limite de vitesse est de 70km/h et moins.	- 647 constats de vitesse - 216 avertissements - 106 autres constats	1586

Priorité 2: Lutte à la vente de stupéfiants. 100 fiches d'informations policières, 12 visites d'endroits licenciés et 30 plans d'enquêtes locales en matière de stupéfiants.

DESCRIPTION DES ACTIVITÉS	NB ACTIVITÉS
Fiches d'informations policières.	125
Visites d'endroits licenciés.	40
Plans d'enquêtes locales en matière de stupéfiants.	32

Priorité 3: Rapprochement avec les communautés, en effectuant des patrouilles à pieds ou à vélo, dans les centres villes, les parcs ou les endroits visité par du public.

DESCRIPTION DES ACTIVITÉS	COMMENTAIRES	NB ACTIVITÉS
Patrouilles à pied et à vélo.	- 41 Zones commerciales - 154 Zones scolaires - 30 Zones résidentielles - 445 Parcs - 67 Autres zones publiques	737

² Des moyens de sensibilisation des membres ont eu lieu dans le passé et ont pris fin en septembre 2017. Bien que lors des moyens de sensibilisation, les activités policières aient été réalisées sur le terrain et colligées par une méthode alternative, la comparaison des statistiques de poste avec les rapports annuels des années 2016-2017 et 2017-2018 doit être faite avec prudence.

DEMANDES PONCTUELLES DES ÉLUS ET DES CITOYENS

Voici les demandes ponctuelles des élus et des citoyens qui ont été adressées à la Sûreté au cours de la dernière année.

DESCRIPTION DES DEMANDES (ACTION* V, T, C)		COMMENTAIRES	Nb REQUÊTES
Bruit	C	Chemin Richford, Frelighsburg. Principale et James, Cowansville.	2
Camion Interdit	C	Rue Spicer, Victoria, Lac-Brome. Chemin d'Iron Hill, Lac-Brome. Academy/Island, Sutton. Maple Dale / Principale, East Farnham.	4
Non-respect de la signalisation	C	Rues Spring et des Mésanges, Cowansville. Hillcrest/Larouche, Cowansville. Hillcrest, Cowansville. Écoles primaires, Farnham. Chemin Leblanc/Chemin Jetté, Farnham. Rue St-Paul/Edgehill, Lac-Brome.	6
Présence interdite	C	Pipeline Sutton, Sutton.	1
Stationnement Interdit	C	Plage Tiffany et rue Conférence, Lac-Brome. Avenue Champlain, Saint-Armand. Chemin Bridge, Sutton. Plage Tiffany, Lac-Brome.	4
Vitesse	C	Bedford : Rue de l'Église, Chemin Dutch. Bolton-Ouest : Chemin Bailey, Chemin Foster, Rue Principale. Brigham : Chemin Gaudreau, Chemin Miltimore, Fordyce/Des Hirondelles. Canton de Bedford : Chemin Maurice. Cowansville : Rue Miner, Rue Church(2), Rue Draper, Rue Albert, Boulevard J.André-Deragon, Rue des Pivoines, Rue de Québec, Rue Wellington, Rue Bernard, Parc Colibris, Rue Ontario (entre Draper et Lauder), Rue Loiselle, Rue Montée-Lebeau, Rue Bachand, Rue Mercier, Rues St-François et Olympia, Rue Robert. Dunham : Rue Bruce, Route 202, Rue Principale, Chemin Selby, Rue Daudelin, Chemins Godbout et Ten Eyck, Chemin du Collège, 10e rang, Chemin Favreau, route 202 (zone 90km/h). East Farnham : Rue Principale, Rue Hall, East Farnham Farnham : Rue Williams, Chemin Magenta (coin McKorkill). Lac-Brome : Intersection Montagne et Roberge, Chemin Mill, Chemin du Centre, chemin Knowlton, Chemin Iron Hill, Chemin Papineau. Saint-Armand : Chemin St-Armand (secteur Pigeon Hill). Sainte-Sabine : Municipalité. Sutton : Rue Hyland, Rue Western (à l'ouest de principale), Chemin Alderbrook, Chemin Jordan, Rue Maple.	51

*LÉGENDE

(V) En validation : Requêtes reçues et en période d'évaluation afin de confirmer si elles sont fondées ou non et si elles nécessitent des interventions spécifiques.

(T) En traitement : Requêtes validées et fondées pour lesquelles des activités sont effectuées afin de régler la problématique visée (ex. : patrouilles, surveillances, radar, etc.).

(C) Clos : Requêtes qui sont résolues à la suite des activités effectuées ou qui sont non fondées.



PRÉVENTION

Toujours en réponse aux besoins et aux réalités locales, les postes de la Sûreté tiennent des activités de prévention dans l'ensemble des municipalités qu'ils desservent, c'est-à-dire des mesures proactives et non pénales, qui ont pour but spécifique de réduire la criminalité en agissant sur les facteurs qui la déterminent, sur les circonstances et l'environnement dans lesquels sont commis les délits.

La grande majorité des activités de prévention se tiennent au quotidien, dans le cadre des interventions de l'ensemble des patrouilleurs.

Voici les principales activités de prévention réalisées au cours de la dernière année :

Activités de prévention réalisées au cours de l'année

DESCRIPTION DES ACTIVITÉS	COMMENTAIRES	Nb ACTIVITÉS
Cyber criminalité	Activités auprès de 385 élèves du primaire et secondaire.	16
Cyber / Sexto	Activités auprès de 242 élèves de secondaire 1.	9
Mission techno-logique	Activités auprès de 253 élèves du primaire et secondaire.	12
Technologiques et avisés	Activités auprès de 116 élèves de 5 ^e et 6 ^e année du primaire.	4
Alcool / Drogue	Activités auprès de 210 élèves de secondaire 5.	9
Intimidation et violence	Activité auprès de 18 élèves du secondaire.	1
Fraude	Activités auprès de 34 adultes et aînés.	3

Les activités régulières de préventions se font généralement en groupe ou lors de rassemblements. Les mesures de distanciation mises en place pour la COVID-19 ont rendu la réalisation de ce mandat plus difficile. Le poste de la MRC Brome-Missisquoi a tout de même continué de répondre aux demandes des citoyens et organismes.

La Sûreté du Québec s'est formellement engagée dans une approche professionnelle de type communautaire. Cette philosophie de travail comprend les cinq grands principes suivants :

- La présence familière;
- La qualité du service aux citoyens;
- Le partenariat avec la population;
- La consultation de la clientèle;
- La résolution de problèmes.

Cette section présente les principales activités réalisées par l'approche de police de proximité.

Présence familière et parrainage

À la Sûreté du Québec, la présence familière s'exprime par le programme de parrainage des municipalités.

Voici les principales activités de parrainage (qui visent la création de liens privilégiés avec les acteurs clés de la municipalité) ayant pour objectif la capacité d'être proactif dans la résolution de problématiques en matière de sécurité publique. Ces activités sont en lien avec les priorités locales identifiées par le CSP.

DESCRIPTION DES ACTIVITÉS	NB ACTIVITÉS
Communication avec DG et ÉLUS.	231
Communication avec un acteur clé des SERVICES MUNICIPAUX (chef pompier, inspecteur munic., resp. travaux publics, etc.)	25
Communication avec un acteur clé du MILIEU SCOLAIRE (directeur d'école, brigadier, transporteur scolaire, etc.)	10
Communication avec un acteur clé du MILIEU DE LA SANTÉ (intervenant clinique médicale, centre hospitalier, etc.)	3
Communication avec un acteur clé du MILIEU COMMUNAUTAIRE ET DES AFFAIRES (maison des jeunes, groupes d'entraide, leader communautés culturelles et autochtone, commerçants, etc.)	13
Communication avec un partenaire en sécurité publique (MTQ, SAAQ, faune, contrôle routier, etc.)	12
Communication supplémentaires avec DG et ÉLUS au sujet de la Covid-19.	250
Communication supplémentaires avec les autres acteurs clés au sujet de la Covid-19.	30

Programme de cadets

Le Programme de cadets fait partie intégrante de l'offre de service de la Sûreté. Basé sur le modèle de la police de proximité, il met en avant le rapprochement avec la population dans le développement et le maintien d'un milieu de vie sûr et paisible. Ceci permet d'assurer une présence supplémentaire de la Sûreté pendant la période estivale, tout en favorisant la proximité avec les citoyens.

Les responsables de poste, de concert avec les élus, participent à la planification des tâches des cadets en indiquant leurs besoins et en ciblant les endroits où la présence de ceux-ci serait la plus bénéfique.

Quatre cadets (deux cadets attirés au poste de Brome-Missisquoi et deux autres au CSMRC Dunham) ont réalisé plusieurs activités durant la période estivale (mai à septembre):

- Répartition des 253 activités réalisées
 - Surveillance à pied 64%
 - Surveillance à vélo 25%
 - Rencontres de partenaires 6%
 - Autres 5%
- Plus de 4 000 personnes rencontrées.
- 120 dépliant remis.
- 52 avertissements émis.
- 8 demandes d'assistances.



Activités communautaires réalisées au cours de l'année

Cette section présente les activités communautaires dans lesquelles les membres du poste se sont impliqués au cours de la dernière année.

DESCRIPTION ET COMMENTAIRES
Présence à l'école Mgr Duranleau, Bedford.
Participation à la Table jeunesse Brome-Missisquoi.
Rencontre campagne d'info sur le partage de la route auto/vélo.
Présence au tournoi Dek Hockey de Farnham.
Présence à l'évènement « Ride de fille » à l'aréna de Cowansville.
Participation aux rencontres du comité Impact Car Crash.
Présence à la collecte de sang.
Rencontre sur le métier de policier à l'école Heroes Memorial.



STATISTIQUES OPÉRATIONNELLES

Cette section est consacrée aux statistiques de :

- Sécurité des réseaux de transport
- Règlements municipaux
- Cartes d'appel
- Criminalité

Les résultats qui vous sont présentés dans cette section vous permettront d'apprécier tout particulièrement la performance de la Sûreté au cours de la dernière année.

Afin de mettre ces données en perspective et d'en analyser l'évolution, vous pouvez également les comparer avec les données des quatre dernières années.

De plus, afin d'en faciliter l'analyse, ces données vous sont présentées à l'aide de deux types de graphiques.

Chacun des graphiques de type « *histogramme* » indique les résultats pour les cinq dernières années. Une ligne trace la moyenne des quatre dernières années.

Ces graphiques permettent aussi de situer les résultats de la dernière année par rapport à la **zone d'écart moyen**. L'écart moyen est calculé à partir de la moyenne des différences entre les données de chacune des années par rapport à la moyenne des quatre dernières années. Visuellement, il s'agit de la zone comprise entre les lignes « écart + » et « écart - ». Les résultats qui s'éloignent de cette zone méritent une attention particulière du CSP.

Des graphiques circulaires, ou de type « *pointe de tarte* », accompagnent également des histogrammes afin d'illustrer plus précisément la répartition des catégories d'événements plus préoccupants.

Notez que les données de cette section concernent l'ensemble du territoire couvert par les effectifs du poste de la MRC de Brome-Missisquoi. Les résultats pour chacune des municipalités vous sont présentés en annexes.

Un écart aux données présentées dans les rapports annuels précédents peut être attribuable à la modification du statut ou à l'évolution d'un dossier après la production du rapport annuel.

À surveiller : Depuis le mois de juin 2017, certains postes MRC ont été convertis en postes mixtes et gèrent désormais aussi le travail fait sur les autoroutes. Ce changement a pour conséquence d'ajouter les statistiques autoroutières à même celles de la MRC et donc d'affecter possiblement à la hausse les données statistiques (par exemple les constats provinciaux, les collisions, la criminalité et les cartes d'appel). Les données n'étant pas dissociables pour le moment, cette mise en garde sera valide jusqu'à ce qu'une solution soit trouvée.

Statistiques extraites du Tableau de bord le : 2021-05-05

La sécurité des réseaux de transport

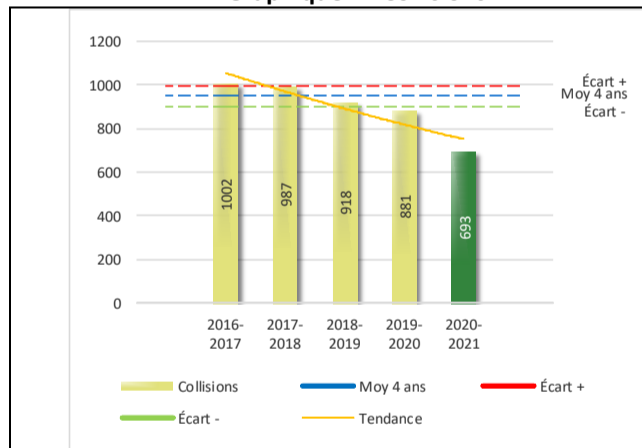
Tableau 1 Nombre de collisions et d'interventions couvertes sur le territoire

		2016-2017	2017-2018	2018-2019	2019-2020	2020-2021
Collisions						
	Collisions mortelles	4	5	4	3	3
	Collisions avec blessés graves	7	3	2	3	1
	Collisions avec blessés légers	229	259	202	206	163
	Autres collisions avec blessés ¹	5	2	2	2	3
	Collisions matérielles	757	718	708	667	523
	Sous-total :	1 002	987	918	881	693
Interventions						
	Avertissements nautiques	34	38	20	40	113
	Capacités affaiblies	117	101	75	88	39
	Autres crimes ²	186	172	148	147	90
	Constats provinciaux	2 298	1 782	1 431	1 768	1 425
	Constats municipaux	3 361	1 978	2 166	2 745	3 257
	AVVR ³	98	52	78	88	88
	Avertissements	3 028	1 871	1 737	1 636	1 912
	Sous-total :	9 122	5 994	5 655	6 512	6 924

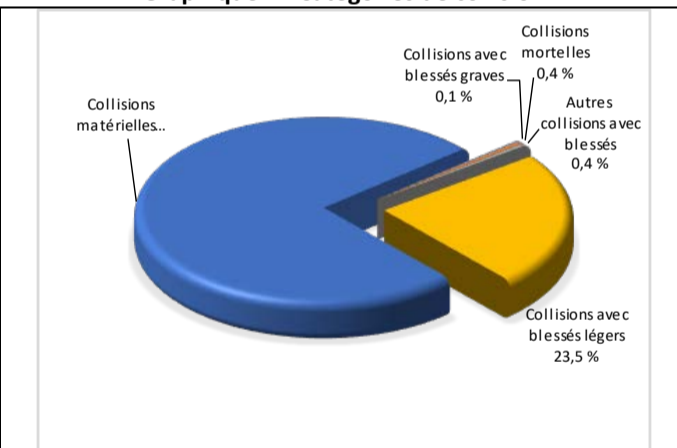
- 1 La catégorie « Autres collisions avec blessés » comprend les cas survenus hors des chemins publics.
- 2 La catégorie « Autres crimes » comprend les cas de conduite dangereuse, de poursuite, de délit de fuite, de conduite de véhicule routier pendant une interdiction (de conduire).
- 3 Avis de vérification d'un véhicule routier.

Évolution du nombre de collisions au cours des dernières années depuis le 1^{er} avril

Graphique 1 : Collisions



Graphique 2 : Catégories de collision



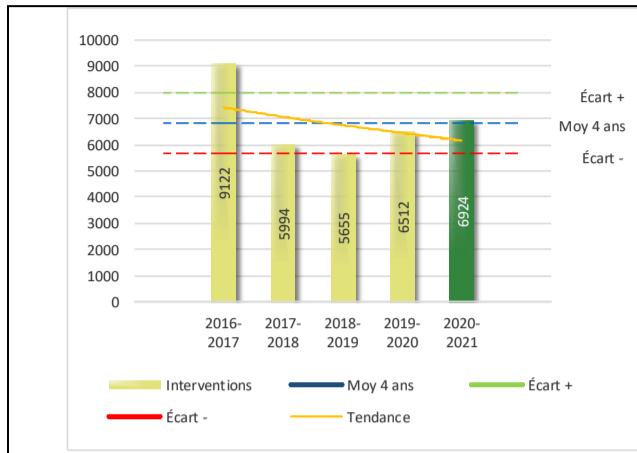
Collisions

Le graphique 1 permet de constater une tendance à la baisse du bilan routier au cours des cinq dernières années. Le total des collisions de l'année courante, qui est de 693, se situe en dessous de l'écart moyen inférieur. Le bilan des collisions de l'année courante démontre une amélioration significative par rapport aux années antérieures.

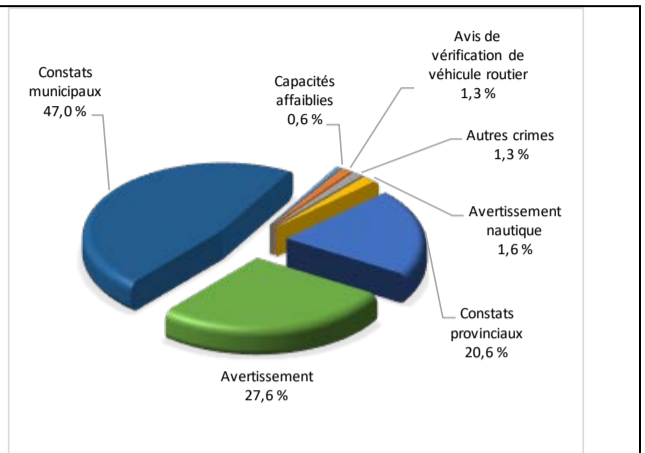
Les collisions avec dommages corporels (mortelles, avec blessés graves, avec blessés légers et autres collisions avec blessés) affichent une baisse de 28% par rapport à la moyenne des quatre années précédentes. Cette amélioration est en accord avec la tendance observée pour les quatre années précédentes de ces types de collisions.

Évolution du nombre d'interventions au cours des dernières années

Graphique 3 : Interventions



Graphique 4 : Catégories d'intervention

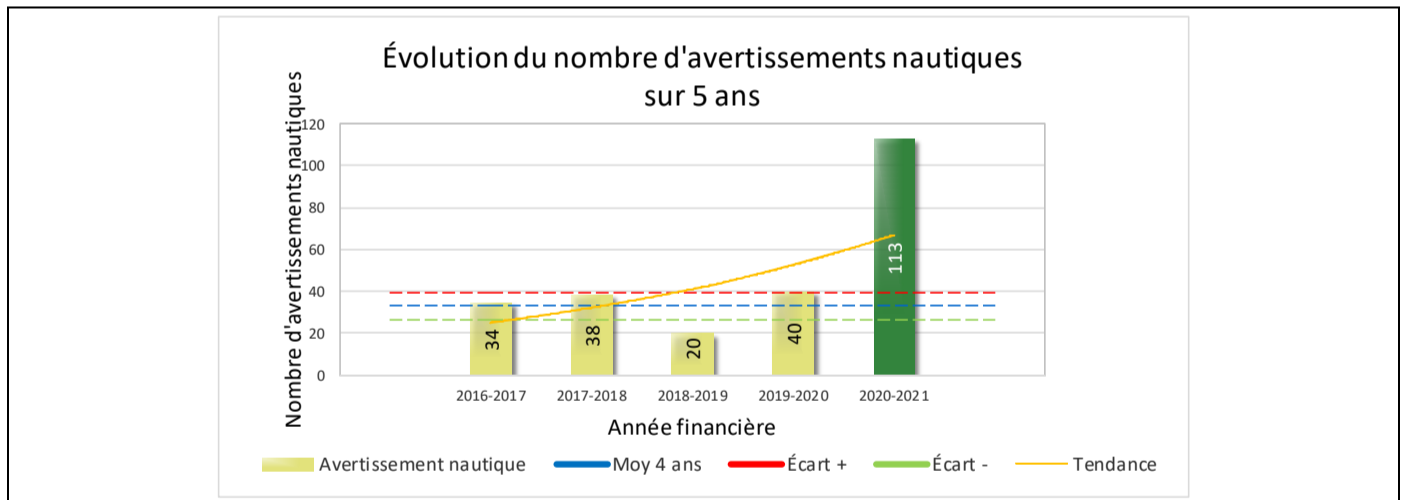


Interventions

Le graphique 3 présente une augmentation du nombre d'interventions réalisées au cours de l'année courante par rapport aux trois années précédentes. Les résultats de l'année courante se situent dans la zone d'écart moyen ce qui signifie que les résultats demeurent statistiquement dans la moyenne par rapport au bilan des quatre dernières années de la MRC.

La variation la plus importante se situe au niveau des constats municipaux qui affichent une augmentation de 512 constats par rapport à l'année précédente. Il s'agit d'une hausse de 19%.

Graphique 5 : Avertissements nautiques au cours des dernières années



Le graphique 5 présente l'évolution du nombre d'avertissement nautiques. Une augmentation de 73 avertissements par rapport à l'année dernière est constatée pour l'année en cours.

Cette peut s'expliquer par la présence accrue de la Sûreté du Québec sur les plans d'eau de la MRC.

Règlements municipaux

Tableau 2 Nombre de constats émis pour des infractions aux règlements municipaux sur le territoire

Domaine	2016-2017	2017-2018	2018-2019	2019-2020	2020-2021
1) Alarmes ¹	110	93	83	76	42
2) Vente	2	2	1	0	0
3) Circulation ²	416	364	464	269	437
4) Paix, bon ordre et sécurité publique	224	205	178	121	136
5) Nuisance	8	8	9	12	6
Total :	760	672	735	478	621

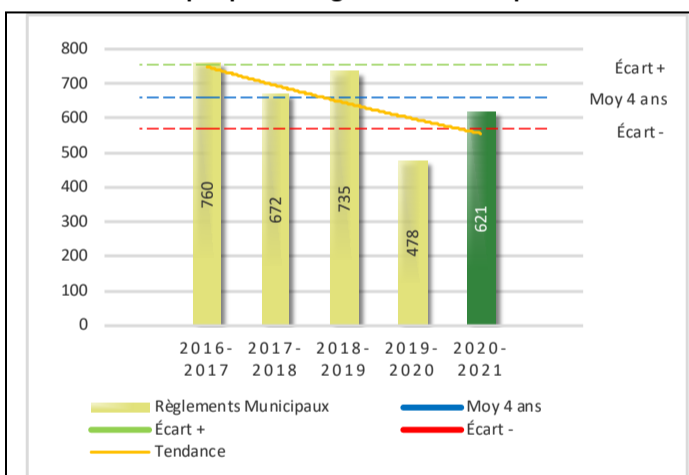
1 Les « Alarmes » du Tableau 2 font référence à des constats municipaux émis en vertu de la réglementation existante suite à des déplacements non fondés; tandis que les « Alarmes » du Tableau 3 sont des alarmes relayées par un central au CGA donnant lieu à un déplacement, mais pas nécessairement à un constat.

2 Types d'infraction de la circulation : endroits interdits, virages en « U », avertissement sonore, crissement des pneus, courses, et autres infractions impliquant des piétons, des animaux, des véhicules lourds, des véhicules d'urgence, etc.

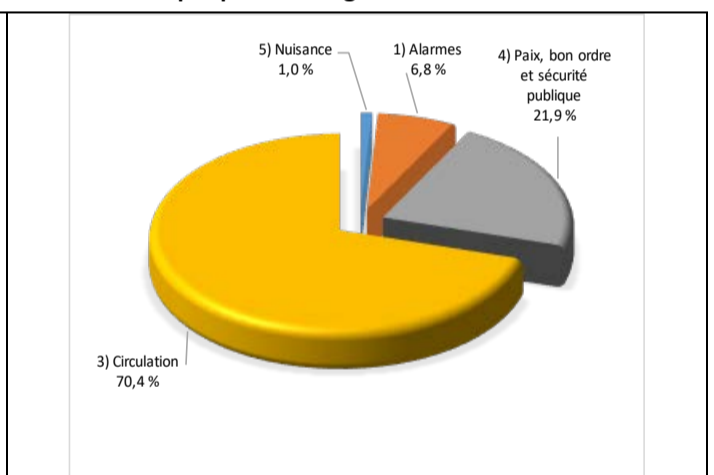
Le nombre de constats émis pour des infractions aux règlements municipaux a connu une augmentation au cours de la dernière année. Les policiers ont émis un total de 621 constats.

Évolution du nombre de constats émis pour des infractions aux règlements municipaux pour l'année courante

Graphique 6 : Règlements municipaux



Graphique 7 : Catégories d'intervention



Le graphique 6 démontre que le nombre de constats émis pour des infractions aux règlements municipaux émis a augmenté par rapport à l'an dernier, bien qu'il soit inférieur au nombre moyen de constats émis depuis les quatre dernières années.

Les résultats de l'année courante se situent dans la zone d'écart moyen. Les résultats demeurent statistiquement dans la moyenne par rapport au bilan des quatre dernières années de la MRC.

Tableau 3 Nombre de cartes d'appel sur le territoire au cours de l'année

	2016-2017		2017-2018		2018-2019		2019-2020		2020-2021	
Priorité 1	3 713		2 954		3 388		4 050		3 618	
Priorité 2	5 526		3 526		4 694		5 857		6 397	
Priorité 3	1 761		1 020		1 650		1 884		2 175	
Total :	11 000		7 500		9 732		11 791		12 190	
Alarmes¹	Nb	%	Nb	%	Nb	%	Nb	%	Nb	%
	1 822	17%	1 283	17%	1 500	15%	1 764	15%	1 163	10%

Priorité 1 : Événement requérant l'assignation immédiate d'un policier.
 Priorité 2 : Événement requérant l'assignation d'un policier sur rendez-vous, avec déplacement.
 Priorité 3 : Événement requérant l'assignation d'un policier sur rendez-vous, sans déplacement.

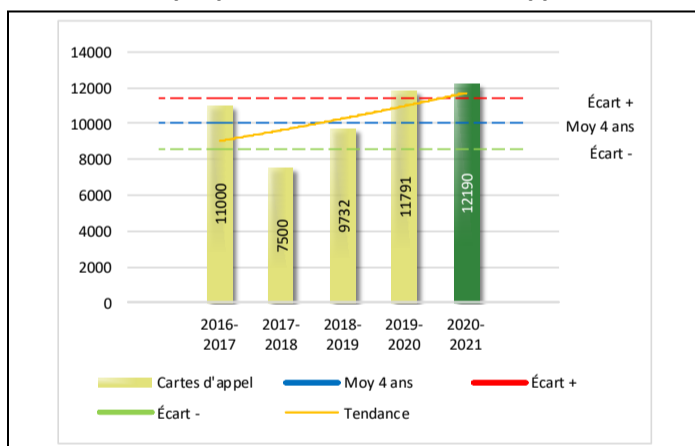
1 Les « Alarmes » du Tableau 2 font référence à des constats municipaux émis en vertu de la réglementation existante suite à des déplacements non fondés; tandis que les « Alarmes » du Tableau 3 sont des alarmes relayées par un central au CGA donnant lieu à un déplacement, mais pas nécessairement à un constat.

Le tableau 3 des cartes d'appel trace le portrait des données de l'année courante par catégories. Par rapport à l'année précédente, le nombre total de cartes d'appel a augmenté de 399.

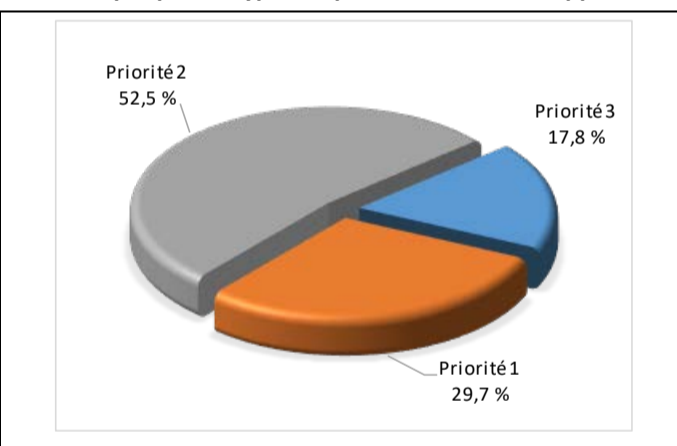
De plus, il est important de souligner le nombre d'appels et de dossiers traités par le *Centre de réponse aux citoyens* (CRC). Le CRC vise à offrir une alternative pour le citoyen qui communique avec la Sûreté via un centre de gestion des appels (CGA) et ce, pour les appels et/ou dossiers ne requérant pas le déplacement d'un policier. Pour l'année 2020 -2021, les policiers assignés au CRC ont répondu à 203 appels et ont ouvert 148 dossiers pour la MRC de Brome-Missisquoi.

Évolution du nombre de cartes d'appel au cours des dernières années

Graphique 8 : Nombre de cartes d'appel



Graphique 9 : Types de priorité de cartes d'appel



Le graphique 8 illustre la fluctuation du nombre total de cartes d'appel au cours des cinq dernières années. Nous constatons que le nombre de cartes d'appel enregistré pour cette année se situe au-dessus de la moyenne.

Le graphique 9 indique que les cartes d'appel de priorité 2 sont les plus nombreuses à être enregistrées pour cette année.

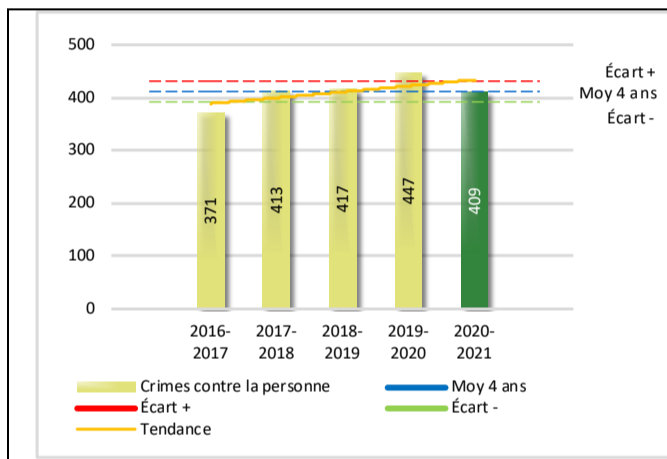
Tableau 4 Nombre de crimes contre la personne sur le territoire au cours de l'année

1000- Crimes contre la personne ¹	2016-2017	2017-2018	2018-2019	2019-2020	2020-2021
Infractions entraînant la mort	1	0	0	2	4
Agressions sexuelles	34	27	59	57	76
Voies de fait	213	222	212	230	219
Vols qualifiés	3	7	8	7	2
Autres crimes contre la personne ²	120	157	138	151	108
Crimes contre la personne :	371	413	417	447	409

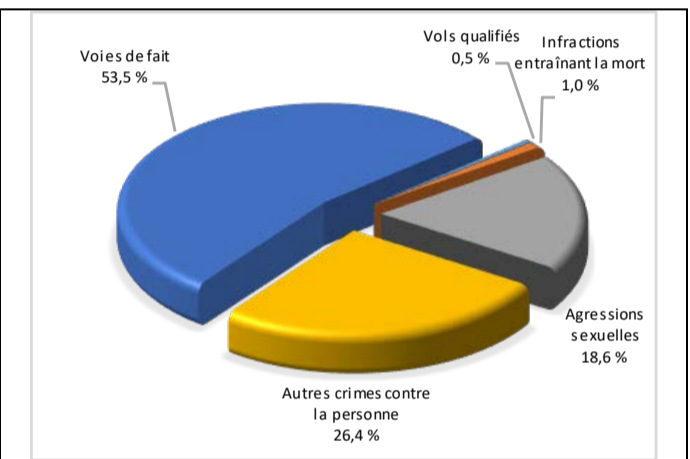
- 1 La section « Crimes contre la personne » présente le nombre de victimes d'actes criminels. Les sections suivantes présentent le nombre de dossiers opérationnels.
- 2 À titre informatif, les « Autres crimes contre la personne » incluent les cas d'enlèvement, de séquestration, d'extorsion, de profération de menaces, d'intimidation, etc.

Évolution du nombre de crimes contre la personne au cours des dernières années

Graphique 10 : Nombre de crimes contre la personne



Graphique 11 : Catégories de crime contre la personne



Le graphique 10 présente le nombre de crimes contre la personne au cours des cinq dernières années. Nous constatons que la donnée de cette année est la plus basse depuis les trois dernières années.

Les résultats de l'année courante se situent dans la zone d'écart moyen. Les résultats demeurent statistiquement dans la moyenne par rapport au bilan des quatre dernières années de la MRC.

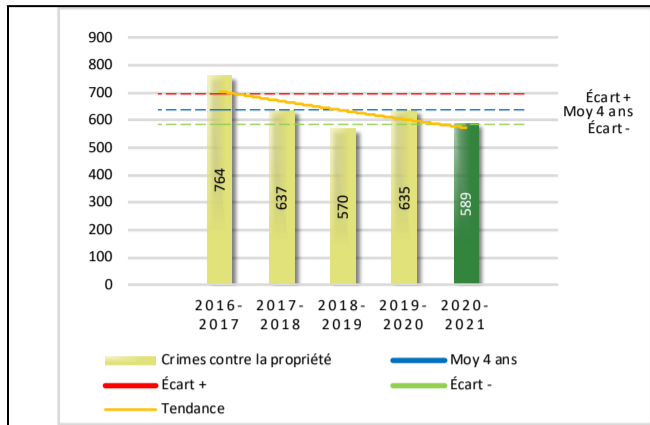
Le graphique 11 spécifie le nombre d'événements pour chacune des catégories des crimes contre la personne. Nous remarquons alors que les voies de fait sont le type de crimes le plus fréquent pour cette année.

Tableau 5 Nombre de crimes contre la propriété sur le territoire au cours de l'année

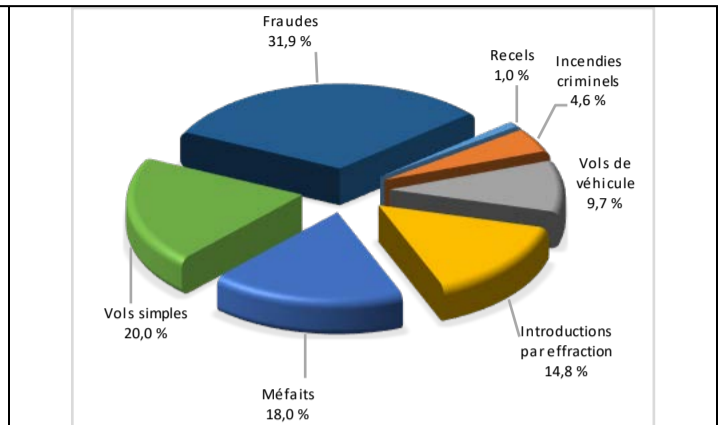
2000- Crimes contre la propriété	2016-2017	2017-2018	2018-2019	2019-2020	2020-2021
Incendies criminels	23	39	19	33	27
Introductions par effraction	207	197	102	123	87
Vols simples	236	158	189	179	118
Vols de véhicule	73	39	45	67	57
Recels	13	8	5	3	6
Fraudes	80	75	92	104	188
Méfais	132	121	118	126	106
Crimes contre la propriété :	764	637	570	635	589

Évolution du nombre de crimes contre la propriété au cours des dernières années

Graphique 12 : Nombre de crimes contre la propriété



Graphique 13 : Catégories de crime contre la propriété



Le graphique 12 présente les crimes contre la propriété des cinq dernières années.

Les résultats de l'année démontrent une tendance à la baisse. Les résultats demeurent statistiquement dans la moyenne par rapport au bilan des quatre dernières années de la MRC.

Le graphique 13 indique le nombre d'événements pour chacune des catégories de crimes contre la propriété. Nous remarquons alors que les fraudes sont le type de crimes le plus fréquent au cours de l'année.

Tableau 6 Autres criminalités et interventions sur le territoire au cours de l'année

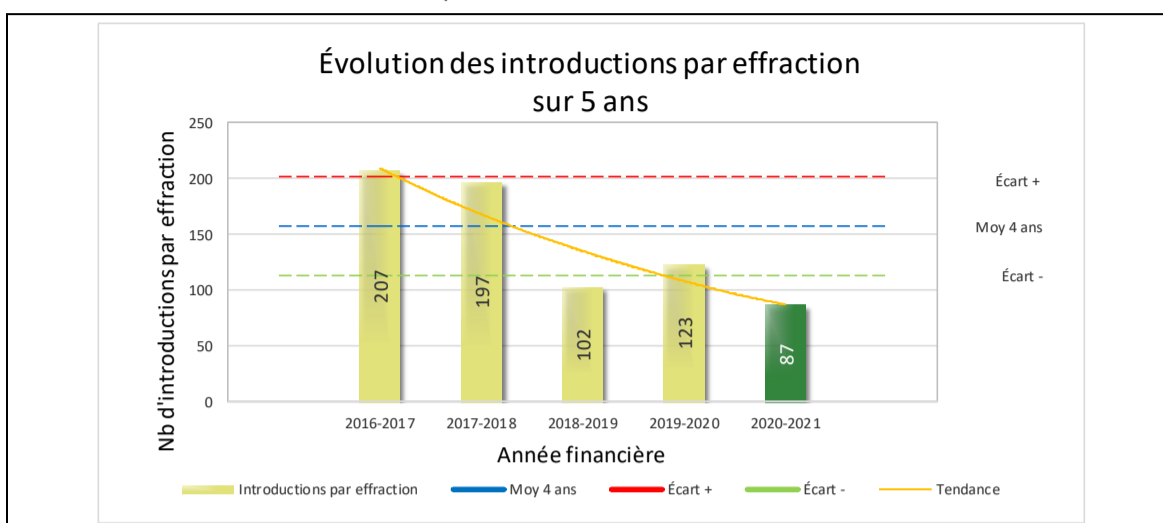
	2016-2017	2017-2018	2018-2019	2019-2020	2020-2021
Autres criminalités					
3000- Autres infractions au Code criminel ¹	124	156	119	93	91
4000 5000 - Loi régl. drogues et stupéfiants	158	126	123	70	54
6000- Infractions aux autres lois fédérales	1	3	7	2	10
7000- Infractions aux lois provinciales	42	25	56	47	60
Autres criminalités :	325	310	305	212	215
Activités policières					
A- Assistances	60	67	97	100	122
B- Permis	16	7	19	16	14
E- Enquêtes	305	357	351	318	334
F- Événements relatifs à la RACJ ²	181	125	143	120	69
P- Objets perdus ou trouvés	58	45	34	39	13
R- Interventions policières ³	595	647	568	642	606
V- Véhicules retrouvés ou remisés	84	82	89	89	114
X- Interpellation, observation et autre	152	101	224	158	129
Activités :	1 451	1 431	1 525	1 482	1 401
Total criminalité et activités :	2 911	2 791	2 817	2 776	2 614

1 La catégorie « Autres infractions au Code criminel » comprend différentes infractions telles : utilisation de monnaie contrefaite, avoir troublé la paix, évasion d'une garde légale, action indécente, production et distribution de pornographie juvénile, voyeurisme, leurre au moyen d'un ordinateur, appel téléphonique indécent, menace, incitation publique à la haine, etc.

2 La Régie des alcools, des courses et des jeux.

3 La catégorie « Interventions policières » comprend notamment les cas suivants : plainte de bruit, chicane de famille, service d'ordre, escorte de véhicule, affaire civile, transfert de détenu et de personne en crise, assistance au public, prise d'empreintes digitales, personne en détresse, etc.

GRAPHIQUE 14 : INTRODUCTION PAR EFFRACTION



Le graphique 14 démontre que le nombre d'introductions par effraction de cette année, 87, est inférieur au nombre moyen 157 depuis les quatre dernières années.

Ce type de crime présente une amélioration statistiquement significative par rapport aux années antérieures.



OPS VULCAIN – COVID-19

L'année 2020-2021 a été marquée par la pandémie mondiale de la COVID-19. Les organisations policières ont fait face à de nombreux défis. Tout en offrant une offre de service de qualité, les policiers ont joué un rôle important de par leur mandat d'assistance au ministère de la Santé et des Services sociaux dans le cadre de l'application de la Loi sur la santé publique et, notamment, avec l'état d'urgence sanitaire décrété par le gouvernement québécois. Quotidiennement, ils ont été confrontés notamment aux impacts sociaux, psychologiques et économiques engendrés par les différentes mesures mises en place suite au décret.

La Sûreté a déployée l'opération Vulcain, d'une part afin de mettre en place des pratiques pour bien informer et protéger son personnel et d'autre part afin d'assurer le maintien des services aux citoyens à la fois de qualité et sécuritaire pour tous. L'opération visait également à soutenir les ministères et organismes ainsi que les autres services de police.

Plus spécifiquement, au cours de l'année sur le territoire de la MRC Brome-Missisquoi, dans le cadre de l'assistance de la Sûreté du Québec à la Santé publique, plusieurs interventions ciblées ont été déployées concernant le respect des mesures sanitaires en vigueur. À titre d'exemple :

- Plusieurs activités d'atténuation des impacts ont été effectuées, incluant, entre autres :
 - des patrouilles préventives dans les secteurs ciblés (par exemple : aux abords des établissements scolaires);
 - des conférences téléphoniques avec les élus ainsi que des communications avec les directions d'écoles et les résidences pour personnes âgées;
 - la distribution de divers communiqués concernant la COVID – 19 (par exemple : l'application du couvre-feu);
 - la vérification au domicile des gens en quarantaine obligatoire.
- Pour la MRC, nous avons eu 761 cartes d'appels en lien avec la pandémie de la COVID-19. À noter que ces données sont incluses dans le Tableau 3;

INTERVENTIONS EN MILIEU SCOLAIRE

Cette section présente les différentes interventions réalisées en milieu scolaire. Elles doivent donc être distinctes des informations insérées dans la section « Prévention » au début du rapport annuel.

Le nombre d'élèves rencontrés dans le tableau suivant est en lien avec les dossiers d'enquête ou de tous types de rencontres.

	Année courante
Nombre de dossiers d'enquête relatifs au PIMS	46
Nombre de dossiers d'enquête en collaboration	36
Total dossiers :	82
Nombre d'établissements où une intervention a eu lieu	8
Nombre d'élèves rencontrés	377
Nombre d'établissements visés (année)	23



INTERVENTIONS PAR DES UNITÉS DE SOUTIEN ET MESURES D'URGENCE

Cette section présente les interventions réalisées sur le territoire de la MRC par des unités de soutien régionales ou de mesures d'urgence au cours de l'année. Voici les détails de ces interventions.

- Les maîtres-chiens de la Sureté ont effectué 22 sorties sur le territoire de la MRC pour l'année 2019-2020.
- Les plongeurs et sauveteurs de la sureté ont été présents pour un dossier de la MRC.
- Au cours de l'année, 14 activités de patrouille nautique par l'équipe Récréotouristique du CSMRC Dunham furent réalisées sur le territoire de la MRC Brome-Missisquoi; 218 embarcations interceptées, 10 embarcations expulsées, 11 constats et 113 avertissements furent émis.
- Au cours de l'année, dix journées de patrouille en VTT ou motoneiges ont été effectuées par l'équipe Récréotouristique du CSMRC Dunham; 119 véhicules interceptés, 5 constats et 7 avertissements furent émis.
- En collaboration avec le Bureau de coordination et du soutien opérationnel (BCSO) du district Sud, les patrouilleurs de soutien MRC ont participé à 540 activités en sécurité routière. Lors de ces activités, ils ont émis 550 constats ou avertissements. À noter que le nombre de constats et avertissements sont inclus dans le nombre total présenté au tableau 1. De plus, ils ont été présents plus de 950 heures sur le territoire de la MRC.
- Équipe équestre de la Sureté : Deux présences à Sutton en mai et novembre, présence sur la MRC en juin, opérations CSR à Bedford en août et à Farnham en novembre.

ACTIVITÉS DIGNES D'INTÉRÊT ET ÉVÉNEMENTS MAJEURS

Voici les activités dignes d'intérêt et les événements majeurs ayant eu lieu au cours de l'année et qui n'ont pas été mentionnés dans les sections précédentes.

- Juin : Perquisition à Cowansville pour trafic de stupéfiants. Trois arrestations. Saisie de Cocaïne cannabis et méthamphétamines.
- Septembre : Dans le cadre du projet Accès-Cannabis, saisie total de plus de 2 200 plants de cannabis, réparties dans 17 sites de la MRC.
- Septembre : Trois arrestations lors d'une perquisition visant le trafic de cocaïne. Saisie d'une trentaine de sachets de cocaïne et de près de 2 000 cigarettes de contrebande.
- Septembre : Dans le cadre du projet accès cannabis, lors d'une journée d'éradication régionale, quatre lieux avec présences de plans de cannabis ont été visités dans la MRC Brome-Missisquoi.
- Octobre : Perquisition à Cowansville. Deux suspects appréhendés. Saisie de près de 500 méthamphétamines, Cocaïne, cannabis, plus de 2 000\$ comptant et un véhicule.
- Novembre : Opération conjointe avec les agents de la Faune. 66 Véhicules interceptés et 34 chasseurs vérifiés.
- Novembre : Perquisition à Farnham. Saisie de 11 kilos d'huile de cannabis, 18 kilos de résine de cannabis, 50 kilos de cocottes de cannabis, 64 kilos de cannabis moulu. Cinq armes dont un AK-47. Une arrestation.
- Décembre : Une arrestation à Brigham. Items saisis : Six armes à feu, 2 arbalètes et plus de 2500 grammes de cannabis.
- Durant toute l'année, en réponse à l'augmentation du tourisme, les patrouilleurs du poste de la MRC Brome-Missisquoi ont multiplié les patrouilles et les opérations dans les endroits achalandés tel les plans d'eau, les sentiers récréotouristique et les lieux de villégiatures. Plus précisément, les policiers du poste MRC Brome-Missisquoi ont réalisé 66 activités de patrouille et surveillance des VTT et motoneiges; 389 véhicules interceptés, 12 constats et 16 avertissements furent émis.