

# RAPPORT ANNUEL D'ACTIVITÉS

---

POSTE DE LA MRC DE CHARLEVOIX-EST  
DE LA SÛRETÉ DU QUÉBEC

DU 1<sup>ER</sup> AVRIL 2020 AU 31 MARS 2021



## MOT DU RESPONSABLE DE POSTE

---



C'est avec plaisir que je vous présente le rapport annuel d'activités du poste de la MRC de Charlevoix-Est de la Sûreté du Québec pour l'année financière 2020-2021. Conformément à nos engagements ainsi qu'aux priorités déterminées par le CSP, le déploiement de nos actions se poursuit sur l'ensemble du territoire couvert.

Vous retrouverez notamment dans ce rapport, les activités réalisées en lien avec les priorités locales ainsi que les statistiques relatives à la sécurité routière, aux règlements municipaux, aux événements criminels et finalement, celles au traitement des cartes d'appel.

Ce rapport et ses résultats vous permettront d'assurer le suivi de la performance des services de la Sûreté du Québec.

Sergent Dominic Gagnon  
Responsable du poste de la MRC de Charlevoix-Est

Voici les priorités locales identifiées par le CSP pour l'année 2020-2021 et le bilan des activités réalisées :

## ***Priorité : Réaliser des opérations vitesses dans les zones résidentielles et dans les zones scolaires***

DESCRIPTION DES ACTIVITÉS	COMMENTAIRES	NB ACTIVITÉS
Intervenir dans les causes de vitesse dans les zones résidentielles	Le moment et l'emplacement des opérations vitesse sont déterminés en fonction des sites accidentogènes et des périodes d'achalandage. Dans le cadre de ces opérations, 162 constats pour excès de vitesse, 12 constats pour le port de la ceinture de sécurité, 6 constats pour l'utilisation du cellulaire au volant, 79 constats pour diverses infractions et 164 avertissements ont été émis.	663
Intervenir dans les zones scolaires	Lors de ces opérations, les patrouilleurs effectuent des opérations radar et s'assurent du respect des traverses piétonnières dans les zones scolaires. Dans le cadre de ces opérations, 12 constats pour excès de vitesse, 1 constat pour non-respect de l'arrêt obligatoire, 5 constats pour diverses infractions et 20 avertissements ont été émis.	219

## ***Priorité : Accentuer la présence policière aux traverses piétonnières et cyclistes***

DESCRIPTION DES ACTIVITÉS	COMMENTAIRES	NB ACTIVITÉS
Accentuer la surveillance policière aux traverses piétonnières	Il s'agit d'opération de surveillance et de sensibilisation au respect des traverses pour piétons. Dans le cadre de ces opérations, 20 constats et 19 avertissements ont été émis.	109

## ***Priorité : Accentuer l'approche de police de proximité***

DESCRIPTION DES ACTIVITÉS	COMMENTAIRES	NB ACTIVITÉS
Patrouille à pied	Patrouilles réalisées aux endroits suivants : Parcours des Berges à Clermont - Plage de Saint-Irénée - Terrains de balle-molle – « Skatepark » – Parcs - Quais – Polyvalentes - Centre commercial - Centre-ville et marché public de La Malbaie	34
Présence à une activité sportive	Présence à l'aréna de Clermont	2
Présence à une activité sociale ou culturelle	Présence à des activités dans les lieux suivants : Camps de jour – Camping – Maisons des jeunes – Garderie. Voir la section « Activités communautaires » aux pages 7 et 8 pour la description de certaines activités.	6
Participation à une activité humanitaire, caritative ou philanthropique	Voir la section « Activités communautaires » aux pages 7 et 8 pour la description de certaines activités.	6

<sup>2</sup> Des moyens de sensibilisation des membres ont eu lieu dans le passé et ont pris fin en septembre 2017. Bien que lors des moyens de sensibilisation, les activités policières aient été réalisées sur le terrain et colligées par une méthode alternative, la comparaison des statistiques de poste avec les rapports annuels des années 2016-2017 et 2017-2018 doit être faite avec prudence.

# DEMANDES PONCTUELLES DES ÉLUS ET DES CITOYENS

Voici les demandes ponctuelles des élus et des citoyens qui ont été adressées à la Sûreté au cours de la dernière année :

DESCRIPTION DES DEMANDES (ACTION* V, T, C)	COMMENTAIRES
Plainte pour excès de vitesse dans les zones scolaires à Saint-Irénée	C Des opérations ont été réalisées dans les secteurs ciblés.
Plainte concernant des chiens sans laisse sur la plage à Saint-Irénée	C Des opérations ont été réalisées la fin de semaine par les policiers, et la semaine par la SPCA. De plus, l'équipe équestre de la Sûreté du Québec a patrouillé la plage le 28 juillet afin de maximiser la visibilité et sensibiliser les citoyens à l'importance de garder les chiens en laisse.
Demande de surveillance au quai de Port-au-Persil et de Baie-des-Rochers pour le respect de la réglementation municipale	C Des patrouilles ont été réalisées, notamment par les cadets.
Demande de surveillance dans le secteur de l'école primaire Félix-Antoine Savard en raison d'un homme détenant des antécédents criminels en matière sexuelle résidant à proximité.	C Des patrouilles préventives ont été réalisées aux abords de l'école.

## \*LÉGENDE

**(V) En validation** : Requêtes reçues et en période d'évaluation afin de confirmer si elles sont fondées ou non et si elles nécessitent des interventions spécifiques.

**(T) En traitement** : Requêtes validées et fondées pour lesquelles des activités sont effectuées afin de régler la problématique visée (ex. : patrouilles, surveillances, radar, etc.).

**(C) Clos** : Requêtes qui sont résolues à la suite des activités effectuées ou qui sont non fondées.

## PRÉVENTION

Toujours en réponse aux besoins et aux réalités locales, les postes de la Sûreté tiennent des activités de prévention dans l'ensemble des municipalités qu'ils desservent, c'est-à-dire des mesures proactives et non pénales, qui ont pour but spécifique de réduire la criminalité en agissant sur les facteurs qui la déterminent, sur les circonstances et l'environnement dans lesquels sont commis les délits.

La grande majorité des activités de prévention se tiennent au quotidien, dans le cadre des interventions de l'ensemble des patrouilleurs.

Voici les principales activités de prévention réalisées au cours de la dernière année :

### Activités de prévention réalisées au cours de l'année

DESCRIPTION DES ACTIVITÉS	COMMENTAIRES	NB ACTIVITÉS
Opération Impact	Les opérations Impact impliquent au moins 3 véhicules de patrouille. Elles ont pour objectif d'augmenter la visibilité policière et conséquemment, l'impact sur le comportement des automobilistes. Dans le cadre de ces opérations, 202 constats pour excès de vitesse, 8 constats pour utilisation du cellulaire au volant, 21 constats pour le port de la ceinture de sécurité et 45 constats pour diverses infractions ont été émis.	70
Opération dans les zones de travaux du Ministère des Transports du Québec	Lors de ces opérations, les patrouilleurs effectuent des opérations radar et assurent le respect du corridor de sécurité afin de protéger les travailleurs.	28
Opération dans les zones de travaux routiers municipaux		8



Opération Transpec	Lors de ces opérations, les patrouilleurs suivent le parcours d'un autobus scolaire afin de s'assurer que les automobilistes rencontrés respectent le <i>Code de la sécurité routière</i> .	34
Opération auprès des véhicules lourds	Opérations réalisées aux aires de vérification des freins.	21
Patrouille aux abords des plans d'eau	Patrouilles réalisées au Lac Nairne et à Cap-aux-Oies. 1 constat a été émis.	4
Patrouille nautique	Patrouilles réalisées au Lac Nairne à Saint-Aimé-des-Lacs. 2 constats et 10 avertissements ont été émis.	3
Patrouille aux abords des sentiers de quad	Patrouilles réalisées à Clermont et à La Malbaie. 2 constats ont été émis.	5
Patrouille en motoneige	596 motoneigistes ont été interceptés. 42 constats et 125 avertissements ont été émis dans le cadre des patrouilles.	16
Patrouille avec véhicule aux abords des sentiers de motoneige	40 motoneigistes ont été interceptés.	3
Conférence « Sécurité-T »	Conférence ayant pour but de sensibiliser les jeunes aux bons comportements à adopter sur internet.	20
Conférence « Unité sans violence »	Conférence ayant pour but de sensibiliser les jeunes et prévenir l'intimidation.	10
Conférence « La fraude évolue »	Conférence ayant pour but de présenter les types de fraudes et prodiguer des conseils de prévention.	3
Distribution de dépliants	À l'occasion de la Semaine de prévention de la criminalité, des dépliants virtuels ont été envoyés aux municipalités afin qu'elles puissent les diffuser sur leur site internet.	1
Prévention de la fraude	La policière intervenante en milieu scolaire a distribué des capsules vidéo concernant la fraude « Grands-parents » dans les résidences pour personnes âgées.	1



## POLICE DE PROXIMITÉ

La Sûreté du Québec s'est formellement engagée dans une approche professionnelle de type communautaire. Cette philosophie de travail comprend les cinq grands principes suivants :

- La présence familière;
- La qualité du service aux citoyens;
- Le partenariat avec la population;
- La consultation de la clientèle;
- La résolution de problèmes.

Cette section présente les principales activités réalisées par l'approche de police de proximité.

### Présence familière et parrainage

À la Sûreté du Québec, la présence familière s'exprime par le programme de parrainage des municipalités.

Voici les principales activités de parrainage (qui visent la création de liens privilégiés avec les acteurs clés de la municipalité) ayant pour objectif la capacité d'être proactif dans la résolution de problématiques en matière de sécurité publique. Ces activités sont en lien avec les priorités locales identifiées par le CSP.

DESCRIPTION DES ACTIVITÉS	COMMENTAIRES	NB ACTIVITÉS
Communication avec un directeur général ou un élu	Chaque municipalité est jumelée à un parrain/marraine, c'est-à-dire un policier du poste de la MRC où elle se situe. Ce policier effectue au minimum une rencontre de parrainage à tous les mois afin de vérifier si la municipalité présente des problématiques particulières et pour effectuer un suivi aux demandes en cours.	90
Communication avec un acteur clé des services municipaux		28



## Programme de cadets

Le Programme de cadets fait partie intégrante de l'offre de service de la Sûreté. Basé sur le modèle de la police de proximité, il met en avant le rapprochement avec la population dans le développement et le maintien d'un milieu de vie sûr et paisible. Ceci permet d'assurer une présence supplémentaire de la Sûreté pendant la période estivale, tout en favorisant la proximité avec les citoyens.

Les responsables de poste, de concert avec les élus, participent à la planification des tâches des cadets en indiquant leurs besoins et en ciblant les endroits où la présence de ceux-ci serait la plus bénéfique.

À l'été 2020, la municipalité de La Malbaie a procédé à l'embauche de 2 cadets. Voici les principales activités qui ont été effectuées par ceux-ci :

- Patrouille à pied et à vélo;
- Distribution d'affiches contre la violence conjugale dans différents commerces;
- Remise d'avis concernant les stationnements illégaux;
- Avertissement aux citoyens qui contreviennent au règlement municipal en matière d'utilisation de l'eau potable;
- Surveillance et récolte d'informations concernant les problématiques dans les parcs de La Malbaie;
- Sensibilisation quant au port du casque de vélo;
- Sensibilisation sur l'importance de verrouiller les portes de son véhicule;
- Surveillance et prévention aux traverses piétonnières;
- Réalisation d'une activité de sensibilisation « Géni-Vélo » ainsi que d'une activité de burinage dans un camping;
- Visite de différents commerces afin de sensibiliser les citoyens à l'importance de respecter les mesures sanitaires;
- Réalisation d'une activité de sensibilisation au partage de la route (distance à respecter entre les autos et les vélos).
- Réalisation d'un projet de sensibilisation au respect des traverses piétonnières en compagnie des cadets de Baie-Saint-Paul. Lors de la première journée, les cadets ont effectué un barrage routier et ont remis 550 dépliants aux automobilistes. Lors de la deuxième journée, les cadets ont traversé les passages pour piétons à l'intérieur d'une bulle géante sur laquelle était écrit « Priorité piétons » afin de sensibiliser les automobilistes à la vulnérabilité des piétons.
- Réalisation d'une activité de sensibilisation de style cinéma-parc à l'école secondaire du Plateau. La première diffusion, soit « *Mimi il faut sauver Duncan* » était destinée aux jeunes enfants et leurs parents, afin de faire de la prévention contre les agressions. La deuxième diffusion, étant destinée aux adolescents. Il s'agissait du film *Dérapages*, qui consiste en de la sensibilisation entourant la vitesse au volant ainsi que la conduite avec les capacités affaiblies.
- Patrouille à Baie-Des-Rochers, Saint-Siméon et Port-Au-Persil afin de discuter avec les citoyens et les renseigner concernant les règlements municipaux applicables sur les plages, dans les campings ainsi que sur les quais.
- Kiosque d'information sur la *Loi encadrant le cannabis* et sur la *Loi sur l'immatriculation des armes à feu*, dans le stationnement du Train de Charlevoix;
- Présentation sur les normes applicables aux quadriporteurs devant les membres de l'APHC (Association des Personnes Handicapées de Charlevoix).

## Activités communautaires réalisées au cours de l'année

Cette section présente les activités communautaires dans lesquelles les membres du poste se sont impliqués au cours de la dernière année :

DESCRIPTION ET COMMENTAIRES	
2 juillet 2020	Participation à une activité de classement de denrées dans une banque alimentaire de la région.
18 juillet-2020	Présence policière lors d'un spectacle de musique dans un camping de La Malbaie.
28-29 juillet 2020	Les 28 et 29 juillet, l'équipe équestre de la Sûreté du Québec s'est déplacée dans la MRC de Charlevoix-Est. Le 28 juillet en avant-midi, deux cavalières se sont rendues au camp de jour de La Malbaie pour y rencontrer les jeunes et ont ensuite fait une patrouille au centre-ville. En après-



	<p>midi, elles se sont déplacées du côté de la plage de Saint-Irénée pour discuter avec les citoyens à propos des règles de distanciation sociale et de la réglementation municipale, notamment concernant les chiens qui doivent être maintenus en laisse. De plus, une opération à la traversée piétonnière qui se trouve près du rang Saint-Antoine a été réalisée.</p> <p>Le lendemain, les cavalières ont fait des opérations en sécurité routière sur le chemin Mailloux et dans le centre-ville de La Malbaie. Au total, 7 constats pour le non-port de la ceinture de sécurité, 1 constat pour l'utilisation du cellulaire au volant, 1 constat pour l'usage excessif du klaxon et 2 constats « autres » ont été émis, en plus de 4 avertissements.</p>
7 août 2020	Présence de la mascotte « Polixe » à la Maisons des jeunes de Notre-Dame-des-Monts.
16 septembre 2020	Visite d'une garderie à Saint-Agnès. Explication du métier de policier. Présentation de l'uniforme et de la voiture de patrouille.
31 octobre 2020	Présence policière dans les différentes municipalités à l'occasion de l'Halloween.
3 mars 2021	Présence policière à la collecte de sang des paramédics de La Malbaie.





## STATISTIQUES OPÉRATIONNELLES

---

Cette section est consacrée aux statistiques de :

- Sécurité des réseaux de transport
- Règlements municipaux
- Cartes d'appel
- Criminalité

Les résultats qui vous sont présentés dans cette section vous permettront d'apprécier tout particulièrement la performance de la Sûreté au cours de la dernière année.

Afin de mettre ces données en perspective et d'en analyser l'évolution, vous pouvez également les comparer avec les données des quatre dernières années.

De plus, afin d'en faciliter l'analyse, ces données vous sont présentées à l'aide de deux types de graphiques.

Chacun des graphiques de type « *histogramme* » indique les résultats pour les cinq dernières années. Une ligne trace la moyenne des quatre dernières années.

Ces graphiques permettent aussi de situer les résultats de la dernière année par rapport à la **zone d'écart moyen**. L'écart moyen est calculé à partir de la moyenne des différences entre les données de chacune des années par rapport à la moyenne des quatre dernières années. Visuellement, il s'agit de la zone comprise entre les lignes « écart + » et « écart - ». Les résultats qui s'éloignent de cette zone méritent une attention particulière du CSP.

Des graphiques circulaires, ou de type « *pointe de tarte* », accompagnent également des histogrammes afin d'illustrer plus précisément la répartition des catégories d'événements plus préoccupants.

Notez que les données de cette section concernent l'ensemble du territoire couvert par les effectifs du poste de la MRC de Charlevoix-Est. Les résultats pour chacune des municipalités vous sont présentés en annexes.

Un écart aux données présentées dans les rapports annuels précédents peut être attribuable à la modification du statut ou à l'évolution d'un dossier après la production du rapport annuel.

À surveiller : Depuis le mois de juin 2017, certains postes MRC ont été convertis en postes mixtes et gèrent désormais aussi le travail fait sur les autoroutes. Ce changement a pour conséquence d'ajouter les statistiques autoroutières à même celles de la MRC et donc d'affecter possiblement à la hausse les données statistiques (par exemple les constats provinciaux, les collisions, la criminalité et les cartes d'appel). Les données n'étant pas dissociables pour le moment, cette mise en garde sera valide jusqu'à ce qu'une solution soit trouvée.

Statistiques extraites du Tableau de bord le : 2021-05-05

## La sécurité des réseaux de transport

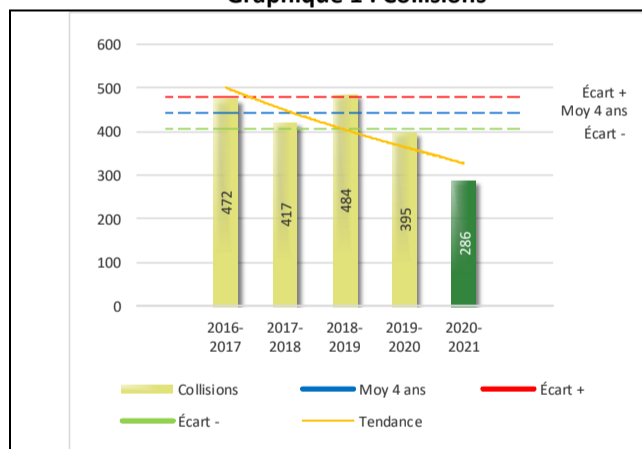
Tableau 1 Nombre de collisions et d'interventions couvertes sur le territoire

		2016-2017	2017-2018	2018-2019	2019-2020	2020-2021
<b>Collisions</b>						
	Collisions mortelles	0	2	0	2	2
	Collisions avec blessés graves	4	1	4	3	2
	Collisions avec blessés légers	61	74	71	71	59
	Autres collisions avec blessés <sup>1</sup>	11	8	12	11	3
	Collisions matérielles	396	332	397	308	220
	<b>Sous-total :</b>	<b>472</b>	<b>417</b>	<b>484</b>	<b>395</b>	<b>286</b>
<b>Interventions</b>						
	Avertissements nautiques	8	0	0	10	0
	Capacités affaiblies	30	29	43	31	30
	Autres crimes <sup>2</sup>	48	55	63	55	32
	Constats provinciaux	1 005	866	1 057	614	899
	Constats municipaux	1 477	1 423	1 694	1 684	1 284
	AVVR <sup>3</sup>	85	34	39	22	17
	Avertissements	1 178	964	1 212	1 140	1 071
	<b>Sous-total :</b>	<b>3 831</b>	<b>3 371</b>	<b>4 108</b>	<b>3 556</b>	<b>3 333</b>

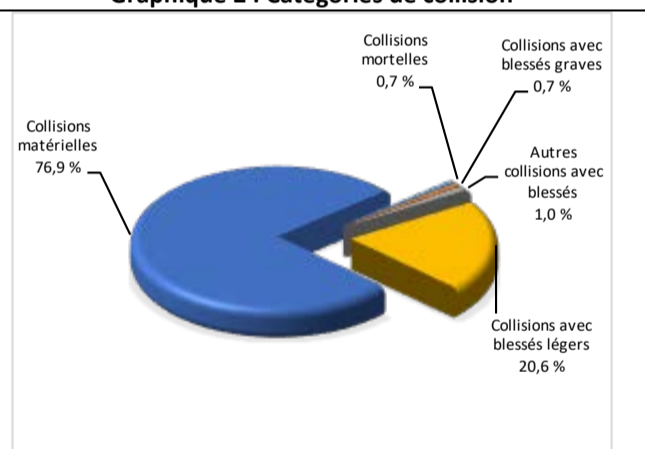
- 1 La catégorie « Autres collisions avec blessés » comprend les cas survenus hors des chemins publics.
- 2 La catégorie « Autres crimes » comprend les cas de conduite dangereuse, de poursuite, de délit de fuite, de conduite de véhicule routier pendant une interdiction (de conduire).
- 3 Avis de vérification d'un véhicule routier.

### Évolution du nombre de collisions au cours des dernières années depuis le 1<sup>er</sup> avril

Graphique 1 : Collisions



Graphique 2 : Catégories de collision



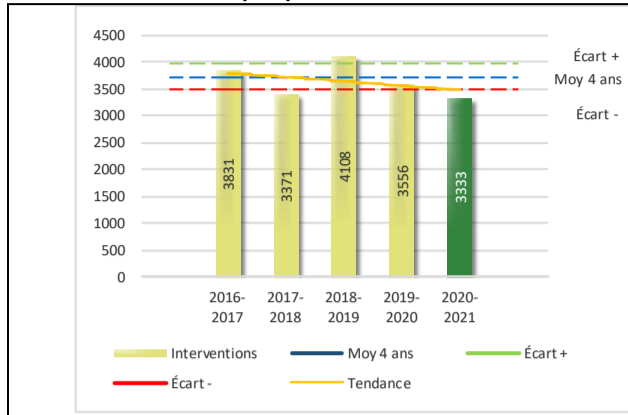
### Collisions

Le graphique 1 permet de constater une tendance à la baisse du bilan routier au cours des cinq dernières années. Le total des collisions de l'année courante, qui est de 286, se situe en dessous de l'écart moyen inférieur. Le bilan des collisions de l'année courante démontre une amélioration significative par rapport aux années antérieures.

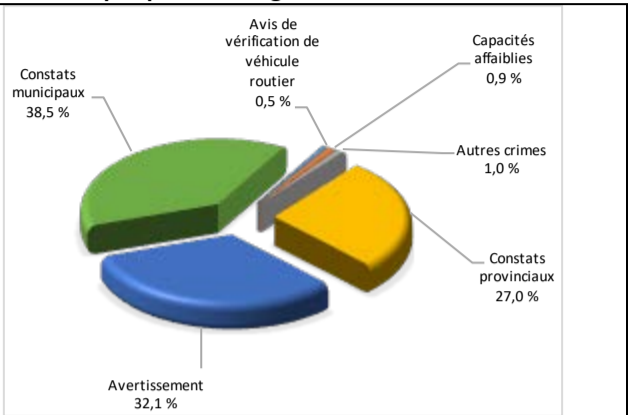
La variation la plus importante se situe au niveau des collisions matérielles qui affichent une baisse de 88 par rapport à l'année précédente. Cette amélioration est en accord avec la tendance observée pour les quatre années précédentes de ce type de collision.

## Évolution du nombre d'interventions au cours des dernières années

**Graphique 3 : Interventions**



**Graphique 4 : Catégories d'intervention**

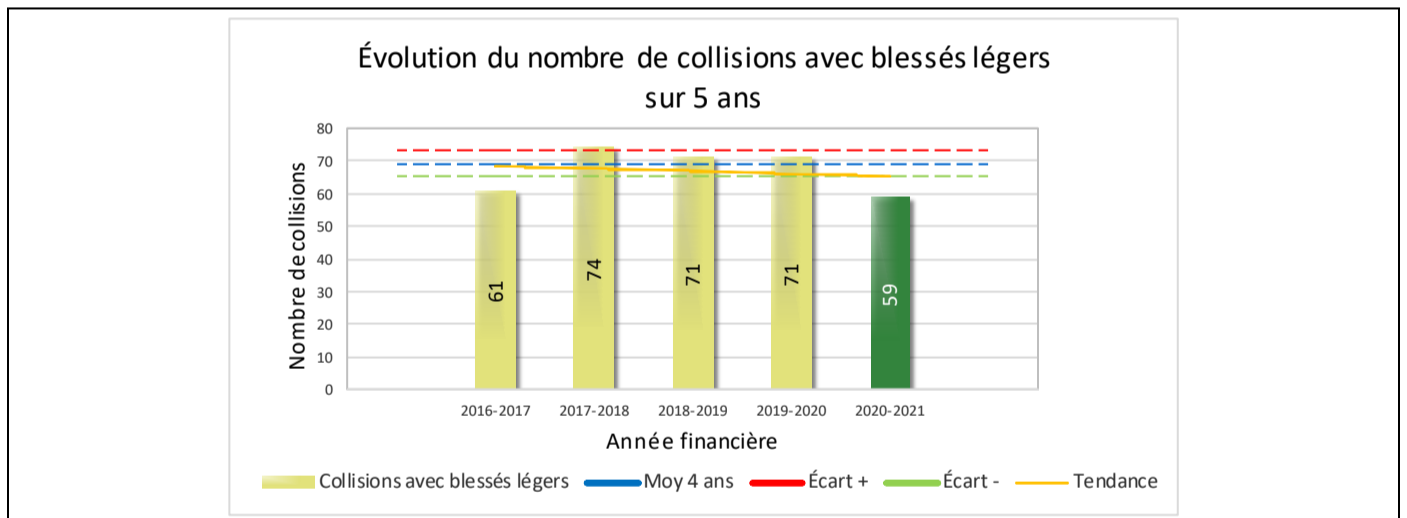


### Interventions

Le graphique 3 présente une diminution du nombre d'interventions réalisées au cours de l'année courante par rapport aux années précédentes. Les résultats de l'année courante se situent en dessous de l'écart inférieur ce qui signifie que les résultats accusent un recul par rapport au bilan des quatre dernières années de la MRC.

La variation la plus importante se situe au niveau des constats municipaux qui affichent une diminution de 400 interventions par rapport à l'année précédente. Inversement, les constats provinciaux ont augmenté de 285.

**Graphique 5 : Collisions avec blessés légers au cours des dernières années**



Le graphique 5 présente l'évolution du nombre de collisions avec blessés légers. Une diminution de 12 collisions par rapport à l'année dernière est constatée pour l'année en cours.

## Règlements municipaux

**Tableau 2 Nombre de constats émis pour des infractions aux règlements municipaux sur le territoire**

Domaine	2016-2017	2017-2018	2018-2019	2019-2020	2020-2021
1) Alarmes <sup>1</sup>	10	4	5	0	0
2) Vente	1	2	1	0	2
3) Circulation <sup>2</sup>	42	28	54	51	61
4) Paix, bon ordre et sécurité publique	50	38	42	29	48
5) Nuisance	15	14	16	15	16
<b>Total :</b>	<b>118</b>	<b>86</b>	<b>118</b>	<b>95</b>	<b>127</b>

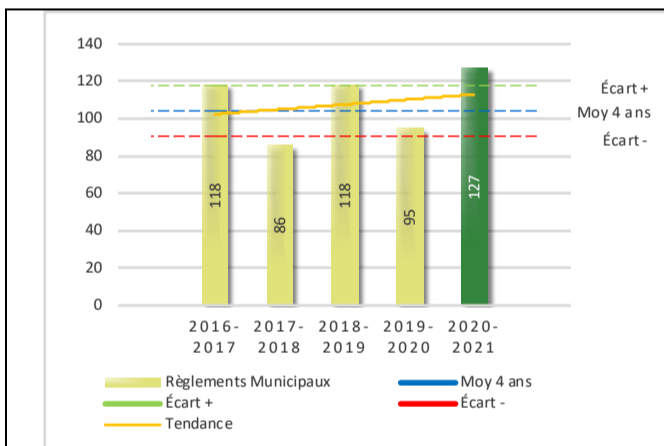
1 Les « Alarmes » du Tableau 2 font référence à des constats municipaux émis en vertu de la réglementation existante suite à des déplacements non fondés; tandis que les « Alarmes » du Tableau 3 sont des alarmes relayées par une centrale au CGA donnant lieu à un déplacement, mais pas nécessairement à un constat.

2 Types d'infraction de la circulation : endroits interdits, virages en « U », avertissement sonore, crissement des pneus, courses, et autres infractions impliquant des piétons, des animaux, des véhicules lourds, des véhicules d'urgence, etc.

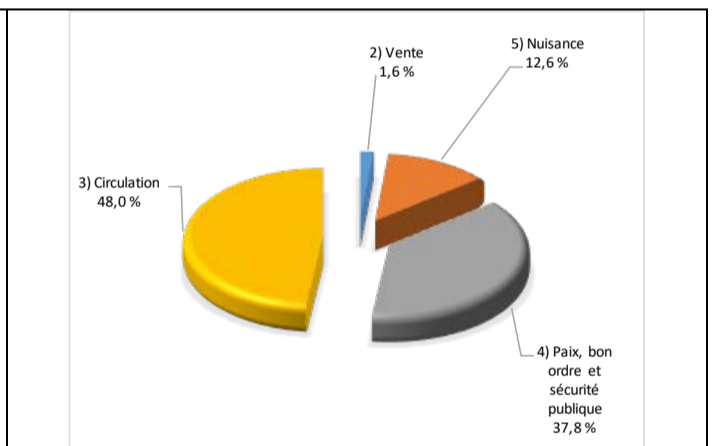
Le nombre de constats émis pour des infractions aux règlements municipaux a connu une augmentation au cours de la dernière année. Les policiers ont émis un total de 127 constats.

### Évolution du nombre de constats émis pour des infractions aux règlements municipaux pour l'année courante

**Graphique 6 : Règlements municipaux**



**Graphique 7 : Catégories d'intervention**



Le graphique 6 démontre que le nombre de constats municipaux émis cette année est supérieur à la moyenne des quatre dernières années.

Les résultats de l'année courante se situent au-dessus de l'écart supérieur. Les résultats présentent une amélioration statistiquement significative par rapport au bilan des quatre dernières années de la MRC.

**Tableau 3** Nombre de cartes d'appel sur le territoire au cours de l'année

	2016-2017		2017-2018		2018-2019		2019-2020		2020-2021	
Priorité 1	2 273		1 948		865		809		921	
Priorité 2	615		663		1 992		1 683		1 919	
Priorité 3	319		324		601		544		562	
<b>Total :</b>	<b>3 207</b>		<b>2 935</b>		<b>3 458</b>		<b>3 036</b>		<b>3 402</b>	
<b>Alarmes<sup>1</sup></b>	<b>Nb</b>	<b>%</b>	<b>Nb</b>	<b>%</b>	<b>Nb</b>	<b>%</b>	<b>Nb</b>	<b>%</b>	<b>Nb</b>	<b>%</b>
	299	9%	228	8%	240	7%	162	5%	170	5%

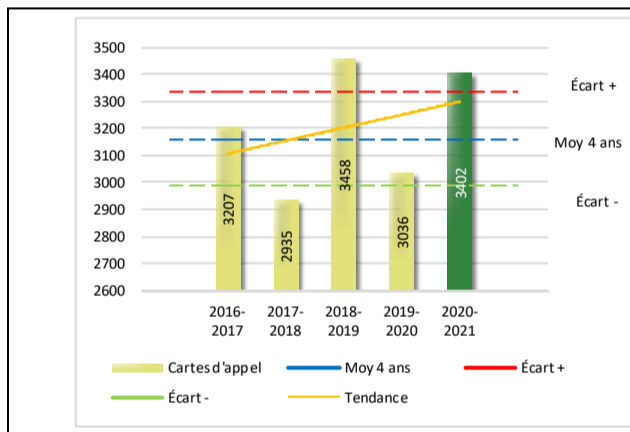
Priorité 1 : Événement requérant l'assignation immédiate d'un policier.  
 Priorité 2 : Événement requérant l'assignation d'un policier sur rendez-vous, avec déplacement.  
 Priorité 3 : Événement requérant l'assignation d'un policier sur rendez-vous, sans déplacement.

1 Les « Alarmes » du Tableau 2 font référence à des constats municipaux émis en vertu de la réglementation existante suite à des déplacements non fondés; tandis que les « Alarmes » du Tableau 3 sont des alarmes relayées par une centrale au CGA donnant lieu à un déplacement, mais pas nécessairement à un constat.

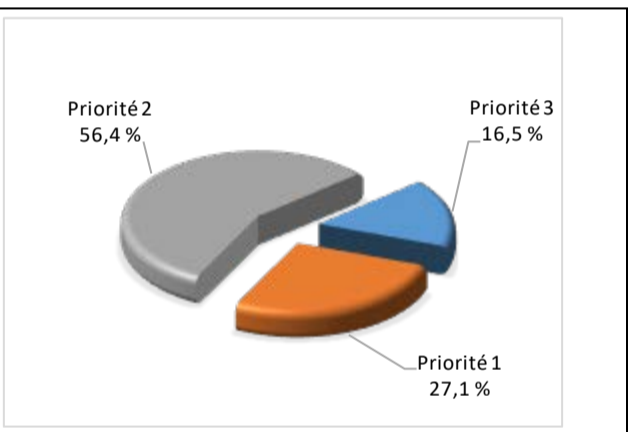
Le tableau 3 des cartes d'appel trace le portrait des données de l'année courante par catégories. Par rapport à l'année précédente, le nombre total de cartes d'appel a augmenté de 366.

**Évolution du nombre de cartes d'appel au cours des dernières années**

**Graphique 8 : Nombre de cartes d'appel**



**Graphique 9 : Types de priorité de cartes d'appel**



Le graphique 8 illustre la fluctuation du nombre total de cartes d'appel au cours des cinq dernières années. Nous constatons que le nombre de cartes d'appel enregistré pour cette année se situe au-dessus de la moyenne.

Le graphique 9 indique que les cartes d'appel de priorité 2 sont les plus nombreuses à être enregistrées pour cette année.



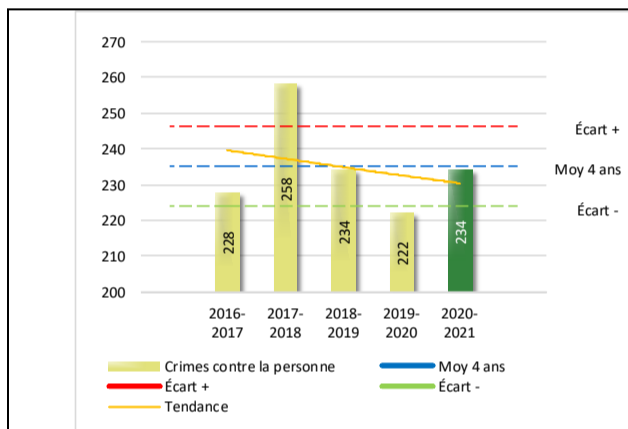
Tableau 4 Nombre de crimes contre la personne sur le territoire au cours de l'année

1000- Crimes contre la personne <sup>1</sup>	2016-2017	2017-2018	2018-2019	2019-2020	2020-2021
Infractions entraînant la mort	0	0	0	0	1
Agressions sexuelles	18	28	29	23	11
Voies de fait	109	125	107	102	111
Vols qualifiés	0	0	0	0	1
Autres crimes contre la personne <sup>2</sup>	101	105	98	97	110
<b>Crimes contre la personne :</b>	<b>228</b>	<b>258</b>	<b>234</b>	<b>222</b>	<b>234</b>

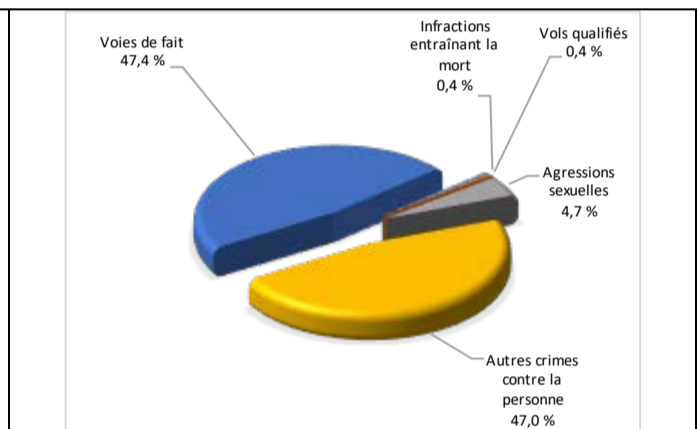
- 1 La section « Crimes contre la personne » présente le nombre de victimes d'actes criminels. Les sections suivantes présentent le nombre de dossiers opérationnels.
- 2 À titre informatif, les « Autres crimes contre la personne » incluent les cas d'enlèvement, de séquestration, d'extorsion, de profération de menaces, d'intimidation, etc.

Évolution du nombre de crimes contre la personne au cours des dernières années

Graphique 10 : Nombre de crimes contre la personne



Graphique 11 : Catégories de crime contre la personne



Le graphique 10 présente le nombre de crimes contre la personne au cours des cinq dernières années. Nous constatons que la donnée de cette année se situe légèrement en dessous de la moyenne.

Les résultats de l'année courante se situent dans la zone d'écart moyen. Les résultats demeurent statistiquement dans la moyenne par rapport au bilan des quatre dernières années de la MRC.

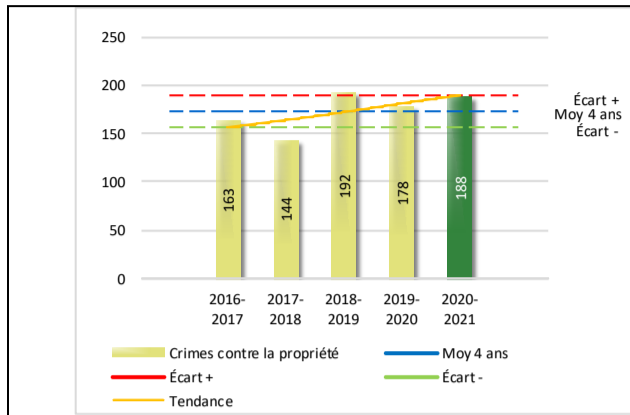
Le graphique 11 spécifie le nombre d'événements pour chacune des catégories des crimes contre la personne. Nous remarquons alors que les voies de fait sont le type de crimes le plus fréquent pour cette année.

Tableau 5 Nombre de crimes contre la propriété sur le territoire au cours de l'année

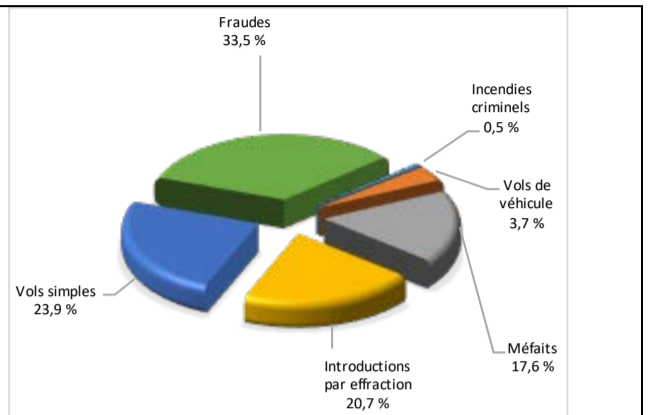
2000- Crimes contre la propriété	2016-2017	2017-2018	2018-2019	2019-2020	2020-2021
Incendies criminels	2	2	2	2	1
Introductions par effraction	35	33	40	34	39
Vols simples	48	45	55	54	45
Vols de véhicule	1	4	19	14	7
Recels	2	0	1	2	0
Fraudes	28	25	35	36	63
Méfais	47	35	40	36	33
<b>Crimes contre la propriété :</b>	<b>163</b>	<b>144</b>	<b>192</b>	<b>178</b>	<b>188</b>

## Évolution du nombre de crimes contre la propriété au cours des dernières années

Graphique 12 : Nombre de crimes contre la propriété



Graphique 13 : Catégories de crime contre la propriété



Le graphique 12 présente les crimes contre la propriété des cinq dernières années.

Les résultats de l'année courante se situent dans la zone d'écart moyen. Les résultats demeurent statistiquement dans la moyenne par rapport au bilan des quatre dernières années de la MRC.

Le graphique 13 indique le nombre d'événements pour chacune des catégories de crimes contre la propriété. Nous remarquons alors que les fraudes sont le type de crimes le plus fréquent au cours de l'année.

Cette augmentation peut s'expliquer par la pandémie de Covid-19 qui a provoqué une vague de fraudes, notamment les fraudes liées à la Prestation Canadienne d'Urgence (PCU).

Tableau 6 Autres criminalités et interventions sur le territoire au cours de l'année

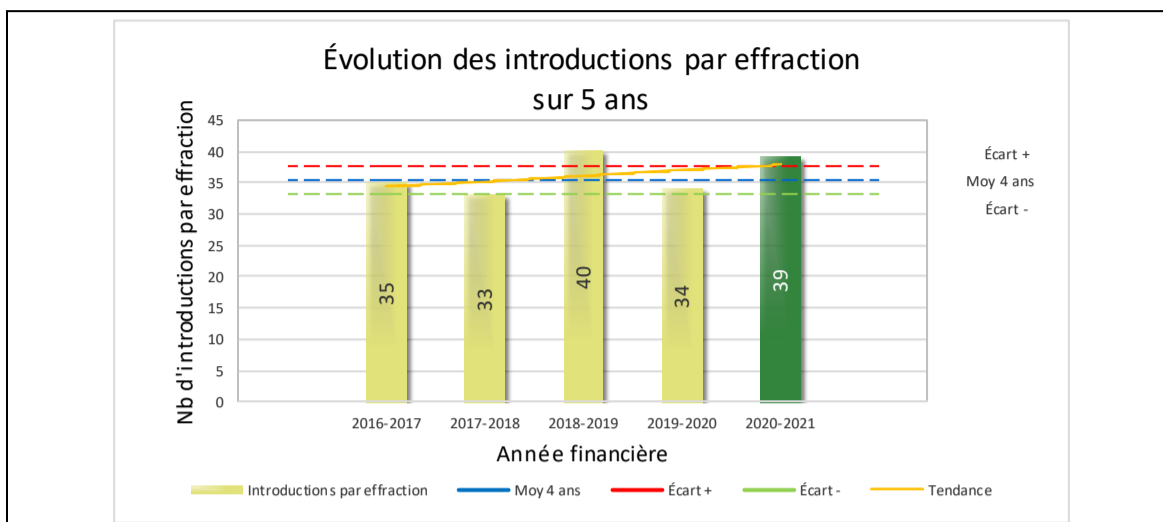
	2016-2017	2017-2018	2018-2019	2019-2020	2020-2021
<b>Autres criminalités</b>					
3000- Autres infractions au Code criminel <sup>1</sup>	53	53	66	48	67
4000 5000 - Loi régl. drogues et stupéfiants	31	34	30	21	19
6000- Infractions aux autres lois fédérales	0	0	0	0	2
7000- Infractions aux lois provinciales	8	8	10	27	19
<b>Autres criminalités :</b>	<b>92</b>	<b>95</b>	<b>106</b>	<b>96</b>	<b>107</b>
<b>Activités policières</b>					
A- Assistances	81	85	84	73	92
B- Permis	11	16	19	11	7
E- Enquêtes	155	162	172	171	190
F- Événements relatifs à la RACJ <sup>2</sup>	61	47	41	39	34
P- Objets perdus ou trouvés	11	14	21	14	14
R- Interventions policières <sup>3</sup>	285	242	257	243	261
V- Véhicules retrouvés ou remisés	24	19	15	17	11
X- Interpellation, observation et autre	10	15	57	17	19
<b>Activités :</b>	<b>638</b>	<b>600</b>	<b>666</b>	<b>585</b>	<b>628</b>
<b>Total criminalité et activités :</b>	<b>1 121</b>	<b>1 097</b>	<b>1 198</b>	<b>1 081</b>	<b>1 157</b>

1 La catégorie « Autres infractions au Code criminel » comprend différentes infractions telles : utilisation de monnaie contrefaite, avoir troublé la paix, évasion d'une garde légale, action indécente, production et distribution de pornographie juvénile, voyeurisme, leurre au moyen d'un ordinateur, appel téléphonique indécent, menace, incitation publique à la haine, etc.

2 La Régie des alcools, des drogues et des jeux.

3 La catégorie « Interventions policières » comprend notamment les cas suivants : plainte de bruit, chicane de famille, service d'ordre, escorte de véhicule, affaire civile, transfert de détenu et de personne en crise, assistance au public, prise d'empreintes digitales, personne en détresse, etc.

GRAPHIQUE 14 : INTRODUCTIONS PAR EFFRACTION AU COURS DE L'ANNÉE



Le graphique 14 démontre que le nombre d'introductions par effraction de cette année est supérieur à la moyenne des quatre dernières années.

Ce type de crime est statistiquement stable.



## OPS VULCAIN – COVID-19

---

L'année 2020-2021 a été marquée par la pandémie mondiale de la COVID-19. Pour le poste de la MRC de Charlevoix-Est, cela a représenté 312 appels de dénonciation concernant le non-respect des mesures sanitaires et de l'interdiction de rassemblements.

Voici les différentes interventions réalisées dans le cadre de l'OPS Vulcain au cours de la dernière année :

- 247 patrouilles de visibilité ont été réalisées auprès des commerçants et des citoyens afin de répondre à leurs questions et d'assurer le respect des mesures sanitaires;
- Les régions de Charlevoix et Charlevoix-Est ont pu profiter de patrouilleurs supplémentaires du jeudi au dimanche entre le 30 juillet et le 7 septembre, afin de répondre à l'affluence touristique. Les policiers ont réalisé plusieurs opérations en sécurité routière, dont 107 opérations vitesse et 9 opérations aux aires de vérification des freins. Au total, 155 constats pour excès de vitesse, 1 constat pour utilisation du cellulaire au volant, 1 constat pour le port de la ceinture et 56 constats pour diverses infractions ont été émis. De plus, les policiers ont assuré une présence dans les sites touristiques, tels les quais, les parcs, les campings et les parcs nationaux. Ils ont effectué une patrouille de soir à l'Isle-aux-Coudres, ainsi que dans le secteur de Baie-Sainte-Catherine;
- Une opération spéciale « Cadres » a eu lieu du 12 au 27 décembre 2020 afin de veiller aux mesures sanitaires dans les commerces;
- Une opération spéciale concernant le respect du couvre-feu a eu lieu du 9 janvier au 8 février 2021;
- Une opération spéciale « Respect » a eu lieu du 26 février au 7 mars 2021 afin de veiller au respect des mesures sanitaires durant la semaine de relâche scolaire.

## INTERVENTIONS EN MILIEU SCOLAIRE

---

Cette section présente les différentes interventions réalisées en milieu scolaire.

Le nombre d'élèves rencontrés dans le tableau suivant est en lien avec les dossiers d'enquête ou de tous types de rencontres.

	Année courante
Nombre de dossiers d'enquête relatifs au PIMS	36
Nombre de dossiers d'enquête en collaboration	10
<b>Total dossiers :</b>	<b>46</b>
Nombre d'établissements où une intervention a eu lieu	21
Nombre d'élèves rencontrés	916
Nombre d'établissements visés (année)	9



# INTERVENTIONS PAR DES UNITÉS DE SOUTIEN ET MESURES D'URGENCE

---

Cette section présente les interventions réalisées sur le territoire de la MRC par des unités de soutien régionales ou de mesures d'urgence au cours de l'année. Voici les détails de ces interventions.

INTERVENTIONS DE LA DIVISION MODULE D'URGENCE (DMU)			
MISSION / TYPE DE SUPPORT	NOMBRE DE MISSION/SUPPORT	NOMBRE DE POLICIERS	DURÉE TOTALE - HEURES
Chargé de mission	1	1	9
Maître-chien	8	8	46
Coordonnateur de recherches	4	4	14
Module d'intervention	5	28	391,5
Sauveteur	2	4	40
Plongée sous-marine	3	5	73
<b>TOTAL</b>	<b>23</b>	<b>50</b>	<b>573,5</b>