

RAPPORT ANNUEL D'ACTIVITÉS

POSTES DE LA MRC DE D'AUTRAY

DE LA SÛRETÉ DU QUÉBEC

DU 1^{ER} AVRIL 2020 AU 31 MARS 2021





MOT DU RESPONSABLE DE POSTE



C'est avec plaisir que je vous présente le rapport annuel d'activités du poste de la MRC de D'Autray de la Sûreté du Québec pour l'année financière 2020-2021. Conformément à nos engagements ainsi qu'aux priorités déterminées par le CSP, le déploiement de nos actions se poursuit sur l'ensemble du territoire couvert.

Vous retrouverez notamment dans ce rapport, les activités réalisées en lien avec les priorités locales ainsi que les statistiques relatives à la sécurité routière, aux règlements municipaux, aux événements criminels et finalement, celles au traitement des cartes d'appel.

Ce rapport et ses résultats vous permettront d'assurer le suivi de la performance des services de la Sûreté du Québec.



Sergente Andrée-Anne Bronsard-Lauzière, responsable de poste intérimaire
Poste principal de la MRC de D'Autray

PRIORITÉS LOCALES²

Voici les priorités locales identifiées par le CSP pour l'année 2020-2021 et le bilan des activités réalisées.

Priorité 1 : Intervenir sur les 4 facteurs aggravants (alcool-ceinture-cellulaire-vitesse) afin de faire diminuer les collisions avec blessés et/ou mortelles dans la MRC par rapport à la moyenne des 3 dernières années.

DESCRIPTION DES ACTIVITÉS	COMMENTAIRES	NOMBRE D'ACTIVITÉS	MOYENNE DES ACTIVITÉS DES 3 DERNIÈRES ANNÉES
Augmentation de nos interventions ainsi que de notre présence dans des secteurs à risque.	Opération PAS ALCOOL (conduite avec les capacités affaiblies)	261	275
	Cellulaire/Texto au volant	632	581
	Opération ceinture	412	422
	Opération vitesse	4587	4375
	Total :	5892	5653
	Le nombre d'activités est en hausse de 4,22% comparativement à la moyenne des trois dernières années.		

Priorité 2 : Augmenter les opérations relatives au respect des arrêts obligatoires aux intersections, particulièrement dans les quartiers résidentiels.

DESCRIPTION DES ACTIVITÉS	COMMENTAIRES	NOMBRE D'ACTIVITÉS
Présence policière aux abords des arrêts et des feux de circulation dans les quartiers résidentiels sur l'ensemble du territoire de la MRC	Arrêt obligatoire : diminution de 13,04% des opérations comparativement à l'an dernier. Par contre, les patrouilleurs ont tout de même émis 180 constats lors de ces opérations.	368

Priorité 3 : Faire diminuer les introductions par effraction dans la MRC de 5% par rapport à la moyenne des 3 dernières années en augmentant le nombre de patrouilles préventives.

DESCRIPTION DES ACTIVITÉS	COMMENTAIRES	NOMBRE D'ACTIVITÉS	MOYENNE DES ACTIVITÉS DES 3 DERNIÈRES ANNÉES
Présence policière dans les secteurs des villes et municipalités de la MRC	Les dossiers sont systématiquement analysés par les responsables des unités et/ou le chargé des enquêtes pour identifier des suspects potentiels. Il y a eu une augmentation de 4,26% de patrouilles préventives par rapport à l'an dernier. Toutefois, nous constatons une diminution de 40,82% des patrouilles préventives comparativement à la moyenne des trois dernières années. De plus, le fait que les gens étaient confinés à la maison (télétravail, écoles fermées, rassemblements interdits, barrages routiers, etc.) a contribué à réduire les introductions dans les domiciles.	49	69

² Des moyens de sensibilisation des membres ont eu lieu dans le passé et ont pris fin en septembre 2017. Bien que lors des moyens de sensibilisation, les activités policières aient été réalisées sur le terrain et colligées par une méthode alternative, la comparaison des statistiques de poste avec les rapports annuels des années 2016-2017 et 2017-2018 doit être faite avec prudence.

DEMANDES PONCTUELLES DES ÉLUS ET DES CITOYENS

Voici les demandes ponctuelles des élus et des citoyens qui ont été adressées à la Sûreté au cours de la dernière année.

DESCRIPTION DES DEMANDES (ACTION* V, T, C)	COMMENTAIRES	NOMBRE DE REQUÊTES
Berthierville	<ul style="list-style-type: none"> Code de la sécurité routière : non-respect de l'arrêt rue Frontenac, vitesse et non-respect de l'arrêt rue Pierre-de-L'Estage, vitesse sur l'avenue Gilles Villeneuve entre Notre-Dame et Frontenac. Requête de tous autres types : présence au parc John-F Kennedy pour attroupement de jeunes qui ne respectaient pas la distanciation sociale liée à la CODIV-19. *Résultats pour l'ensemble des requêtes : 19 surveillances, 4 constats émis.	4
Lanoraie	<ul style="list-style-type: none"> Règlementation municipale : véhicules lourds stationnés dans les rues résidentielles Faust, Émile et Cayer. Code de la sécurité routière : vitesse sur Grande Côte Est et vitesse route 138. *Résultats pour l'ensemble des requêtes : 206 surveillances, 20 véhicules interceptés, 5 personnes interpellées et 70 constats émis.	3
Lavaltrie	<ul style="list-style-type: none"> Règlementation municipale : nuisances et incivilités dans les stationnements avoisinants la résidence Éva à partir de 21h ainsi flânage près de l'école la Rive après les heures de classe. Code de la sécurité routière : vitesse dans le Domaine Charbonneau, secteur rue Évelyne, chemin Georges, vitesse et non-respect de l'arrêt à l'intersection de la rue des Sources et Rosalie-Cadron, non-respect du feu de circulation à l'intersection 131/138; non-respect de la traverse piétonnière sur Notre-Dame, vitesse sur le chemin de Lavaltrie, vitesse à l'entrée Ouest de la ville. *Résultats pour l'ensemble des requêtes : 139 surveillances, 68 véhicules interceptés, 41 personnes interpellées et 35 constats émis.	8
Mandeville	<ul style="list-style-type: none"> Code de la sécurité routière : vitesse sur le rang Mastigouche, non-respect de l'arrêt Lac Hénault Sud/Lac Hénault Nord, crissement de pneus à la caisse populaire (patrouille de nuit). *Résultats pour l'ensemble des requêtes : 25 surveillances et 7 constats émis.	3
Saint-Barthélemy	<ul style="list-style-type: none"> Code de la sécurité routière : non-respect de l'arrêt à l'intersection de la montée St-Laurent et St-Jacques. *Résultats : 15 surveillances, 4 véhicules interceptés, 1 personne interpellée et 3 constats émis.	1
Saint-Cléophas	<ul style="list-style-type: none"> Code de la sécurité routière : vitesse sur la rue Principale (route 348). *Résultats : 18 surveillances et 4 constats émis.	1
Saint-Cuthbert	<ul style="list-style-type: none"> Code de la sécurité routière : non-respect de l'arrêt à l'intersection de la rue Principale et de la route Fafard. *Résultats : 8 surveillances, 1 personne interpellée et 4 constats émis.	1
Saint-Didace	<ul style="list-style-type: none"> Code de la sécurité routière : vitesse sur la route 348. *Résultats : 46 surveillances et 44 constats émis.	1
Saint-Gabriel	<ul style="list-style-type: none"> Code de la sécurité routière : vitesse chemin St-Damien (route 347), non-respect de l'arrêt à l'intersection Plante/Baril, vitesse intersection route 347 et 348. *Résultats pour l'ensemble des requêtes : 31 surveillances et 18 constats émis.	3
Saint-Ignace-de-Loyola	<ul style="list-style-type: none"> Code de la sécurité routière : non-respect de l'arrêt à l'intersection Lafortune et de l'Église. *Résultats : 16 surveillances et 10 constats émis.	1
Saint-Norbert	<ul style="list-style-type: none"> Code de la sécurité routière : vitesse rue Principale. *Résultats : 17 surveillances, 10 constats émis.	1
Sainte-Élisabeth	<ul style="list-style-type: none"> Code de la sécurité routière : vitesse rang du Ruisseau, non-respect de l'arrêt à l'intersection des rues St-Thomas/Mercier, vitesse Grand rang St-Pierre. *Résultats pour l'ensemble des requêtes : 27 surveillances, 8 véhicules interceptés, 6 personnes interpellées et 17 constats émis.	3
Sainte-Geneviève-de-Berthier	<ul style="list-style-type: none"> Code de la sécurité routière : vitesse sur Grande-Côte. 	1
*LÉGENDE (V) En validation : Requêtes reçues et en période d'évaluation afin de confirmer si elles sont fondées ou non et si elles nécessitent des interventions spécifiques. (T) En traitement : Requêtes validées et fondées pour lesquelles des activités sont effectuées afin de régler la problématique visée (ex. : patrouilles, surveillances, radar, etc.). (C) Clos : Requêtes qui sont résolues à la suite des activités effectuées ou qui sont non fondées.		

Toujours en réponse aux besoins et aux réalités locales, les postes de la Sûreté tiennent des activités de prévention dans l'ensemble des municipalités qu'ils desservent, c'est-à-dire des mesures proactives et non pénales, qui ont pour but spécifique de réduire la criminalité en agissant sur les facteurs qui la déterminent, sur les circonstances et l'environnement dans lesquels sont commis les délits.

La grande majorité des activités de prévention se tiennent au quotidien, dans le cadre des interventions de l'ensemble des patrouilleurs.

Voici les principales activités de prévention réalisées au cours de la dernière année :

Activités de prévention réalisées au cours de l'année

DESCRIPTION DES ACTIVITÉS	COMMENTAIRES	NB ACTIVITÉS
Articles de prévention	<ul style="list-style-type: none"> Articles dans les journaux des municipalités. Sujets : Violence conjugale, partage de la route, semaine de la sécurité Nautique, fraude (ex : arnaque d'alerte à la bombe via courriel, Faux sites Web et autres arnaques par Internet, fraude du Président : stratagème qui consiste à se faire passer pour l'administrateur d'une entreprise et à adresser une demande de virement d'une somme importante de la trésorerie de l'entreprise vers un compte bancaire à l'étranger en prétextant une offre public d'achat (OPA) urgente qui doit demeurer confidentielle, etc.). 	9
Conférences dans les écoles primaires et secondaires, ainsi que dans les camps de jour	<ul style="list-style-type: none"> Intimidation et diffusion d'images sans consentement (Lavaltrie, Berthierville); Mimi, il faut sauver Duncan : prévention face aux inconnus (agresseurs) (Lavaltrie); Face à l'inconnu, je fais preuve de prudence (Saint-Cuthbert, Saint-Gabriel-de-Brandon); Le respect sur internet, une attitude gagnante (Saint-Cuthbert, Saint-Gabriel); Mission SécuriT (danger de l'internet) (Saint-Norbert, Lavaltrie, Saint-Didace, Saint-Cuthbert, Saint-Gabriel, Berthierville, Saint-Barthélemy); Mission Techno-Logique (Lavaltrie, Saint-Gabriel-de-Brandon, Berthierville); 24h Texto (Saint-Gabriel-de-Brandon, Lavaltrie); La fraude évoluée (Lavaltrie, Saint-Gabriel-de-Brandon, Berthierville). 	94
Prévention criminelle	<ul style="list-style-type: none"> Prévention auprès de Poste Canada en lien avec de la fraude (Moneygram). 	3
Prévention sécurité routière	<ul style="list-style-type: none"> Sécurité routière à vélo; Patrouille des zones scolaires suite à la 2^e rentrée scolaire due à la COVID-19; Vérification et distribution de dépliants en lien avec la nouvelle réglementation SAAQ des sièges d'auto; Opération vacances de la construction à Lavaltrie; Opérations prévention des traverses piétonnières à Lavaltrie; Prévention en zone scolaire : patrouilles préventives remise dépliants, interceptions et sensibilisation, patrouille à pied; Prévention auprès des résidents de la Résidence EVA de Lavaltrie suite à un accident avec piéton; Problématique de circulation près de l'école des Eaux-Vives ainsi que de la rue Tricentenaire; Patrouille préventive à pied à Lavaltrie et Sainte-Élisabeth. 	61
Atténuations d'impacts en lien avec la COVID-19 : réaliser des activités en prévention de la criminalité et en prévention de la sécurité routière	<ul style="list-style-type: none"> arrivée de travailleurs étrangers dans une ferme de la région; Patrouille préventive/discussion près des résidences pour personnes âgées, garderies, parcs, écoles, commerces, quartiers résidentiels, skate park; Rappel distanciation sociale. 	342
Autres	<ul style="list-style-type: none"> Prévention effectuée auprès de jeunes en lien avec l'intimidation; Prévention auprès d'un jeune pour vol d'identifiant et de mot de passe de son voisin; Prévention auprès d'un jeune pour geste violent; Conférence destinée aux parents d'élèves pour l'ensemble des écoles de la MRC via Teams : mission Techno-Logique. 	10

La Sûreté du Québec s'est formellement engagée dans une approche professionnelle de type communautaire. Cette philosophie de travail comprend les cinq grands principes suivants :

- La présence familière;
- La qualité du service aux citoyens;
- Le partenariat avec la population;
- La consultation de la clientèle;
- La résolution de problèmes.

Cette section présente les principales activités réalisées par l'approche de police de proximité.

Présence familière et parrainage

À la Sûreté du Québec, la présence familière s'exprime par le programme de parrainage des municipalités.

Voici les principales activités de parrainage (qui visent la création de liens privilégiés avec les acteurs clés de la municipalité) ayant pour objectif la capacité d'être proactif dans la résolution de problématiques en matière de sécurité publique. Ces activités sont en lien avec les priorités locales identifiées par le CSP.

DESCRIPTION DES ACTIVITÉS	COMMENTAIRES	NB ACTIVITÉS
Rencontres de parrainage	Discussions et échanges avec les élus et journée de l' élu municipal (Maires, Directions générales, Conseillers municipaux de l'ensemble de la MRC de D'Autray).	61
Discussions/rencontre avec les intervenants de la communauté	Responsable des communications de la MRC, Directions d'écoles, Pompiers, urbaniste, organismes communautaires, commerçants, CISSS, maison de jeunes, centre des loisirs, travailleurs de rue, techniciens en éducation spécialisée, intervenant municipal, intervenant en toxicomanie, responsable de résidence pour personnes âgées.	77
Autres	Table d'intervention jeunesse de Lanoraie et Lavaltrie (TIJLL), Comité de la Démarche de D'Autray pour l'ensemble de la MRC, Table sur la Santé mentale pour l'ensemble de la MRC, Comité Parents-Secours de Brandon, Comité Défi-Enfant de Brandon, Comité pour contrer l'itinérance de Lanaudière, Conférence sur le métier policier au camp de jour (Saint-Gabriel, Berthierville, Sainte-Élisabeth et Lavaltrie) ainsi qu'à l'école de Saint-Didace, rencontre du service de police de Repentigny pour le projet de la Zone Neutre de Lavaltrie, Table de la persévérance scolaire de Berthierville.	23

Résolution de problèmes

L'approche stratégique en résolution de problèmes (ASRP) permet d'associer des incidents autrement traités un par un, d'en dégager une compréhension globale et de rechercher des solutions durables, le tout en ayant recours aux partenaires et aux ressources des milieux affectés par des problématiques communes.

Voici les incidents traités par l'approche stratégique en résolution de problèmes au cours de la dernière année :

DESCRIPTION ET COMMENTAIRES
Non applicable pour la période.

Programme de cadets

Le Programme de cadets fait partie intégrante de l'offre de service de la Sûreté. Basé sur le modèle de la police de proximité, il met en avant le rapprochement avec la population dans le développement et le maintien d'un milieu de vie sûr et paisible. Ceci permet d'assurer une présence supplémentaire de la Sûreté pendant la période estivale, tout en favorisant la proximité avec les citoyens.

Les responsables de poste, de concert avec les élus, participent à la planification des tâches des cadets en indiquant leurs besoins et en ciblant les endroits où la présence de ceux-ci serait la plus bénéfique.

Voici les principales activités qui ont été effectuées par les cadets au cours de la dernière année à Berthierville, Saint-Gabriel, Lavaltrie, Saint-Cuthbert, Sainte-Élisabeth, Mandeville, Saint-Ignace-de-Loyola et Saint-Barthélemy.

DESCRIPTION DES ACTIVITÉS	COMMENTAIRES	NOMBRE D'ACTIVITÉS
Prévention	<ul style="list-style-type: none"> – Fraude : billet de banque et par carte cadeau dans différents commerces de Lavaltrie, Saint-Cuthbert, Saint-Gabriel, Berthierville, Sainte-Élisabeth, Saint-Ignace-de-Loyola, Saint-Barthélemy, Mandeville; – Prévention du code de la sécurité routière (Génie vélo, Zéro alcool, Sensibilisation distance à vélo) Sainte-Élisabeth, Mandeville, Lavaltrie, Saint-Barthélemy, Saint-Gabriel; – Prévention en zone nautique : Lavaltrie, Berthierville, Saint-Ignace-de-Loyola, Saint-Barthélemy, Saint-Gabriel; – Prévention en lien avec la COVID-19 : Commerces de Lavaltrie, résidence pour personnes âgées à Saint-Gabriel et Saint-Cuthbert, Skate-parc de Berthierville, Camping du Vieux Moulin, distribution d'affiches sur la violence conjugale, distanciation sociale à l'école JC Chaussé; – Prévention de la baignade aux chutes du Calvaire à Mandeville. 	81
Camp de jour	<ul style="list-style-type: none"> – Conférence sur l'intimidation au camp de jour de Lavaltrie; – Visite de camp de jour : Saint-Barthélemy, Mandeville, Berthierville, Sainte-Élisabeth et Lavaltrie; – Génie vélo : sensibilisation des jeunes de 7 à 12 ans aux règles de sécurité à vélo. 	13
Patrouille à pied ou à vélo	<ul style="list-style-type: none"> – Tous les parcs de Lavaltrie, Mandeville, Saint-Barthélemy, Saint-Cuthbert, Sainte-Élisabeth, Saint-Ignace-de-Loyola, Berthierville, Saint-Gabriel 	333
Sensibilisation	<ul style="list-style-type: none"> – Sensibilisation en zone scolaire : Lavaltrie, Saint-Gabriel, Berthierville, Saint-Ignace-de-Loyola, Sainte-Élisabeth, Saint-Cuthbert, Mandeville, Saint-Barthélemy. 	16
Rencontre de partenaires	<ul style="list-style-type: none"> – <u>Cadets poste secondaire</u> : Comptoir alimentaire et brigadier, technicienne en éducation spécialisée de la Source, MADD Lanaudière (Mothers against drunk driving), maison des jeunes, responsable Travail de rue et camp de jour, Surveillant de parc, sauveteur du parc Gérard-Lavallée, animateurs des camps de jour. Présence à la cérémonie de fin d'études pour l'école de la Rive, conférence pour méfait sur banc de parc. Surveillants pour l'interdiction d'arrosage en période estivale, responsable Groupe Populaire d'entraide de Lavaltrie, maison des jeunes, commerçants extérieurs au centre des Arts; – <u>Cadets poste principal</u>: commerçants (Saint-Cuthbert, Mandeville, St-Ignace-de-Loyola, St-Barthélemy, Berthierville), DG (St-Cuthbert, Mandeville, Sainte-Élisabeth, St-Barthélemy) Centre d'action bénévole de D'Autray, proprio terrain camping St-Barthelemy, Maire/Mairesse (St-Ignace-de-Loyola, Mandeville, Sainte-Élisabeth) responsable Camp de jour de (Mandeville, St-Barthélemy, Berthierville, Sainte-Élisabeth), Trésor d'Élisabeth (COOP alimentaire), Trésor oublié Ste-Élisabeth, directrice adjointe de Ste-Élisabeth, Agent de sécurité du Traversier Maire adjoint Mandeville, Trouvailles de Mandeville, responsable des loisirs, travailleur de rue de Saint-Cuthbert; – <u>Cadets poste auxiliaire</u>: Source de vie St-Gabriel, Directrice et technicienne en éducation spécialisée école St-Joseph, Directeur d'école Sacré-Cœur et Maire-DG et secrétaire Ville St-Gabriel et Berthierville, commerçants, Conseils municipal de Berthierville, Directeur Centre sportif St-Gabriel, Responsable Camp de jour St-Gabriel, sauveteur piscine municipale, deux travailleurs de rue, Responsable descente de bateau, animateur camp de jour Berthier, Responsable et coordonnatrice du groupe d'entraide En toute Amitié, Coordinatrice camp de jour St-Gabriel, Maison Des Jeunes. 	56
Activités communautaires	<ul style="list-style-type: none"> – Aide à la conception de paniers alimentaires à Lavaltrie, don de sang chez Héma-Québec, aide à l'organisme alimentaire Source de vie, Aérobie à l'école Pierre-de-L'Estage, Olympiades au camp de jour Saint-Gabriel, marche de 5 km avec l'organisme MADD Lanaudière. 	6

Activités communautaires réalisées au cours de l'année

Cette section présente les activités communautaires dans lesquelles les membres du poste se sont impliqués au cours de la dernière année.

DESCRIPTION ET COMMENTAIRES	
Mois	Description
Juin	Kiosques nautiques aux quais de Lavaltrie, Saint-Ignace-de-Loyola, Berthierville.
Octobre	Début de l'élaboration du projet Zone Neutre avec la ville de Lavaltrie, Café avec un policier à la Maison de la famille de Lavaltrie, Halloween dans les sentiers de Brandon avec les élèves du primaire (écoles des Grands Vents et Sacré-Cœur).
Décembre	Distribution de cartes de Noël pour les aînés pour l'ensemble de la MRC.

STATISTIQUES OPÉRATIONNELLES

Cette section est consacrée aux statistiques de :

- Sécurité des réseaux de transport
- Règlements municipaux
- Cartes d'appel
- Criminalité

Les résultats qui vous sont présentés dans cette section vous permettront d'apprécier tout particulièrement la performance de la Sûreté au cours de la dernière année.

Afin de mettre ces données en perspective et d'en analyser l'évolution, vous pouvez également les comparer avec les données des quatre dernières années.

De plus, afin d'en faciliter l'analyse, ces données vous sont présentées à l'aide de deux types de graphiques.

Chacun des graphiques de type « *histogramme* » indique les résultats pour les cinq dernières années. Une ligne trace la moyenne des quatre dernières années.

Ces graphiques permettent aussi de situer les résultats de la dernière année par rapport à la **zone d'écart moyen**. L'écart moyen est calculé à partir de la moyenne des différences entre les données de chacune des années par rapport à la moyenne des quatre dernières années. Visuellement, il s'agit de la zone comprise entre les lignes « écart + » et « écart - ». Les résultats qui s'éloignent de cette zone méritent une attention particulière du CSP.

Des graphiques circulaires, ou de type « *pointe de tarte* », accompagnent également des histogrammes afin d'illustrer plus précisément la répartition des catégories d'événements plus préoccupants.

Notez que les données de cette section concernent l'ensemble du territoire couvert par les effectifs du poste de la MRC de D'Autray. Les résultats pour chacune des municipalités vous sont présentés en annexes.

Un écart aux données présentées dans les rapports annuels précédents peut être attribuable à la modification du statut ou à l'évolution d'un dossier après la production du rapport annuel.

À surveiller : Depuis le mois de juin 2017, certains postes MRC ont été convertis en postes mixtes et gèrent désormais aussi le travail fait sur les autoroutes. Ce changement a pour conséquence d'ajouter les statistiques autoroutières à même celles de la MRC et donc d'affecter possiblement à la hausse les données statistiques (par exemple les constats provinciaux, les collisions, la criminalité et les cartes d'appel). Les données n'étant pas dissociables pour le moment, cette mise en garde sera valide jusqu'à ce qu'une solution soit trouvée.

Statistiques extraites du Tableau de bord le : 2021-05-05

La sécurité des réseaux de transport

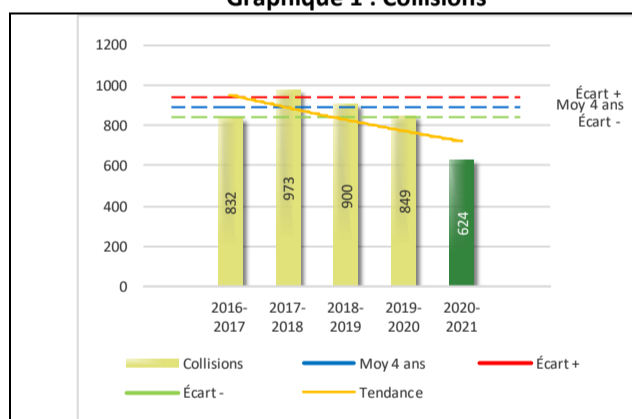
Tableau 1 Nombre de collisions et d'interventions couvertes sur le territoire

		2016-2017	2017-2018	2018-2019	2019-2020	2020-2021
Collisions						
	Collisions mortelles	3	3	0	1	6
	Collisions avec blessés graves	3	8	1	5	5
	Collisions avec blessés légers	211	191	185	209	124
	Autres collisions avec blessés ¹	2	5	5	5	1
	Collisions matérielles	613	766	709	629	488
	Sous-total :	832	973	900	849	624
Interventions						
	Avertissements nautiques	260	229	148	239	503
	Capacités affaiblies	88	86	83	114	78
	Autres crimes ²	150	173	159	166	103
	Constats provinciaux	5 276	4 504	3 971	4 104	3 754
	Constats municipaux	2 341	1 803	1 655	1 860	1 846
	AVVR ³	86	74	48	34	39
	Avertissements	2 349	1 790	1 853	1 851	1 555
	Sous-total :	10 550	8 659	7 917	8 368	7 878

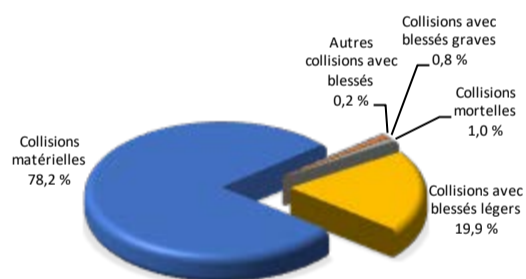
- 1 La catégorie « Autres collisions avec blessés » comprend les cas survenus hors des chemins publics.
- 2 La catégorie « Autres crimes » comprend les cas de conduite dangereuse, de poursuite, de délit de fuite, de conduite de véhicule routier pendant une interdiction (de conduire).
- 3 Avis de vérification d'un véhicule routier.

Évolution du nombre de collisions au cours des dernières années depuis le 1^{er} avril

Graphique 1 : Collisions



Graphique 2 : Catégories de collision



Collisions

Le graphique 1 permet de constater une tendance à la baisse du bilan routier au cours des cinq dernières années. Le total des collisions de l'année courante, qui est de 624, se situe en dessous de l'écart moyen inférieur. Le bilan des collisions de l'année courante démontre une amélioration significative par rapport aux années antérieures.

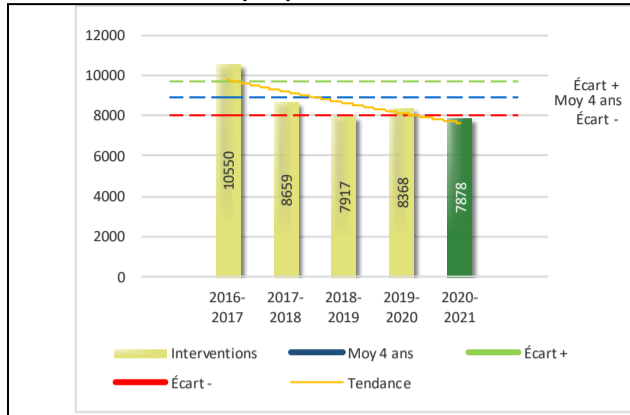
La variation la plus importante se situe au niveau des collisions mortelles qui affichent une augmentation de 5 par rapport à l'année précédente. Cette détérioration est en opposition avec la tendance observée pour les quatre années précédentes de ce type de collision.

Les collisions mortelles sont survenues les 6 mai 2020 sur le rang Rivière Bayonne Nord, 21 septembre 2020 à Sainte-Élisabeth à l'intersection du Grand rang Saint-Pierre et du chemin Saint-Pierre, 3 octobre 2020 à Sainte-Élisabeth à l'intersection du Grand rang Saint-Pierre et du chemin Saint-Pierre, 4 décembre 2020 à Sainte-Élisabeth sur le Grand rang Saint-Pierre, 23 décembre 2020 à Saint-Gabriel à l'intersection des rues Saint-Gabriel et Saint-Cléophas et le 24 février 2021 à Mandeville près du chemin du Lac Sainte-Rose et du sentier 350.

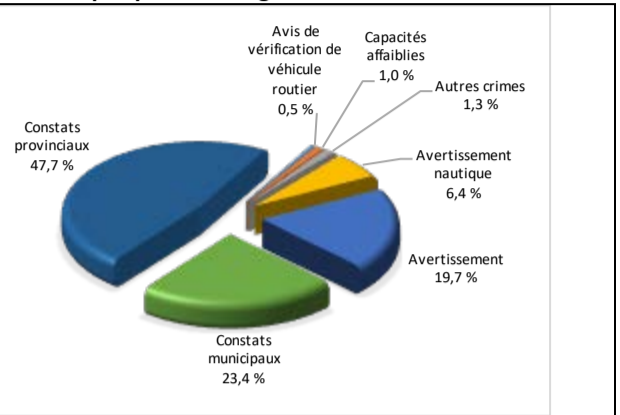
Les collisions avec blessés graves ont eu lieu les 22 mai 2020 sur le rang York à Saint-Barthélemy, 10 juillet 2020 sur le rang Grande Côte Ouest à Lanoraie, 19 septembre 2020 sur le chemin du Lac à Saint-Gabriel-de-Brandon, 9 octobre 2020 à Sainte-Geneviève-de-Berthier sur le rang Rivière Bayonne Sud et le 12 mars 2021 à Lavaltrie à l'intersection des rues Notre-Dame et de l'Espérance.

Évolution du nombre d'interventions au cours des dernières années

Graphique 3 : Interventions



Graphique 4 : Catégories d'intervention



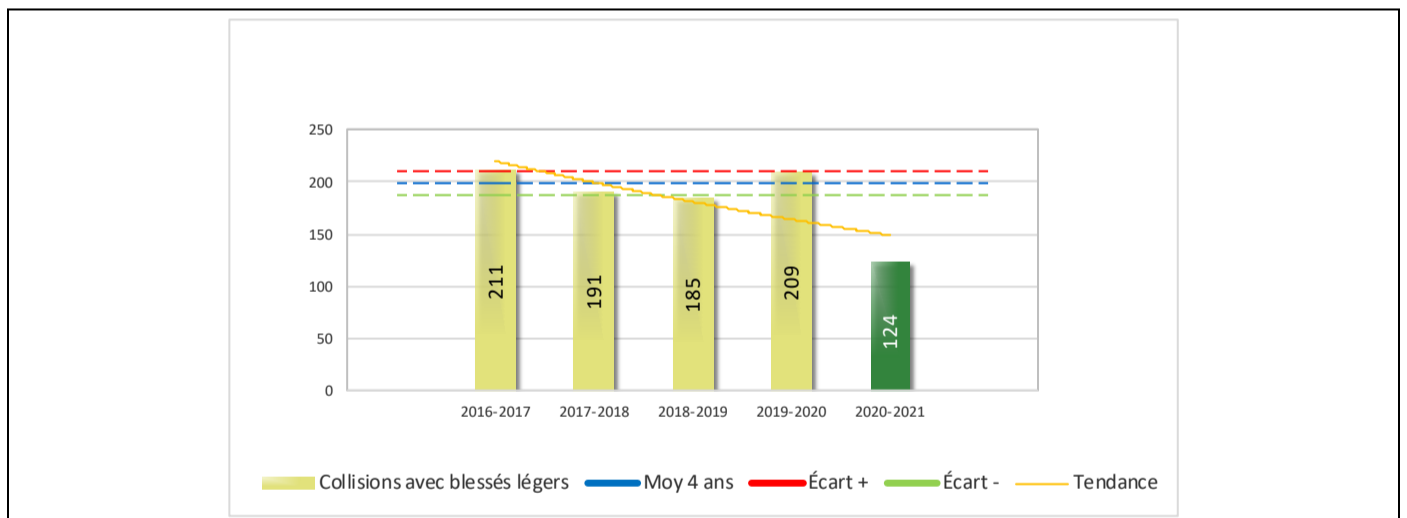
Interventions

Le graphique 3 présente une diminution du nombre d'interventions réalisées au cours de l'année courante par rapport aux années précédentes. Les résultats de l'année courante se situent en dessous de l'écart inférieur ce qui signifie que les résultats accusent un recul par rapport au bilan des quatre dernières années de la MRC.

La variation la plus importante se situe au niveau des avertissements nautiques qui affichent une augmentation de 264 interventions par rapport à l'année précédente.

Cette variation peut s'expliquer par le fait que nous avons augmenté la couverture récréotouristique sur l'ensemble du territoire dû à l'affluence de vacanciers suite à la COVID-19. Les patrouilleurs ont effectué 27 sorties nautiques de plus que l'an dernier.

Graphique 5 : Collisions avec blessés légers au cours des dernières années



Le graphique 5 présente l'évolution des autres crimes. Une diminution de 85 par rapport à l'année dernière est constatée pour l'année en cours.

Cette diminution peut s'expliquer par la diminution des automobilistes sur les routes en raison de la pandémie (barrages routiers, couvre-feu, fermetures des commerces, fermetures des écoles, télétravail); donc, pour certaines périodes de l'année, les déplacements se sont faits moins nombreux.

Règlements municipaux

Tableau 2 Nombre de constats émis pour des infractions aux règlements municipaux sur le territoire

Domaine	2016-2017	2017-2018	2018-2019	2019-2020	2020-2021
1) Alarmes ¹	1	0	0	2	0
2) Vente	2	1	4	4	0
3) Circulation ²	317	265	197	207	127
4) Paix, bon ordre et sécurité publique	53	58	53	78	75
5) Nuisance	19	17	24	21	21
Total :	392	341	278	312	223

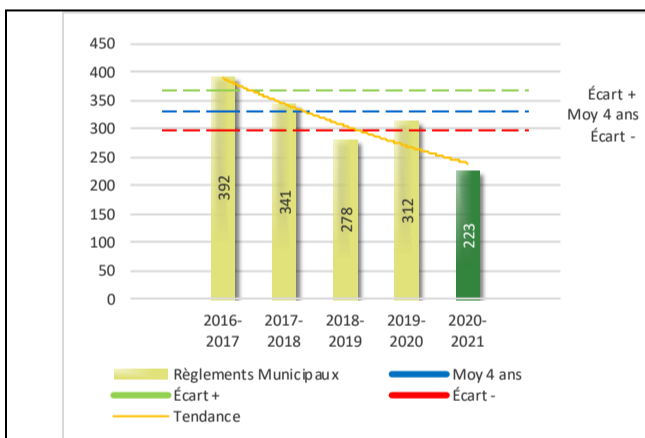
1 Les « Alarmes » du Tableau 2 font référence à des constats municipaux émis en vertu de la réglementation existante suite à des déplacements non fondés; tandis que les « Alarmes » du Tableau 3 sont des alarmes relayées par un central au CGA donnant lieu à un déplacement, mais pas nécessairement à un constat.

2 Types d'infraction de la circulation : endroits interdits, virages en « U », avertissement sonore, crissement des pneus, courses, et autres infractions impliquant des piétons, des animaux, des véhicules lourds, des véhicules d'urgence, etc.

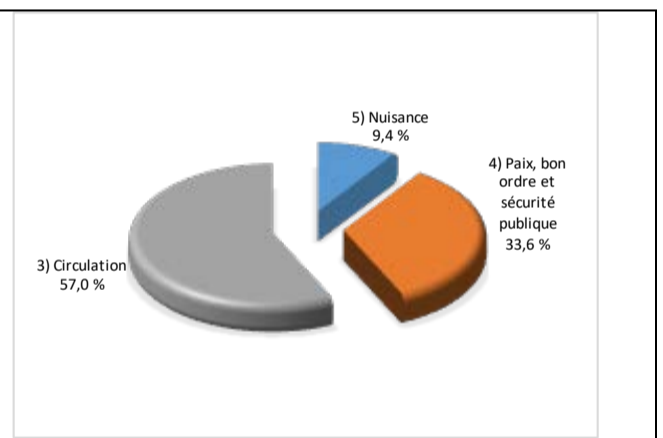
Le nombre de constats émis pour des infractions aux règlements municipaux a connu une diminution au cours de la dernière année. Les policiers ont émis un total de 223 constats.

Évolution du nombre de constats émis pour des infractions aux règlements municipaux pour l'année courante

Graphique 6 : Règlements municipaux



Graphique 7 : Catégories d'intervention



Le graphique 6 démontre que le nombre de constats municipaux émis cette année est inférieur au nombre moyen de constats émis depuis les quatre dernières années.

Les résultats de l'année courante se situent en dessous de l'écart inférieur. Les résultats accusent un recul par rapport au bilan des quatre dernières années de la MRC.

Tableau 3 Nombre de cartes d'appel sur le territoire au cours de l'année

	2016-2017	2017-2018	2018-2019	2019-2020	2020-2021					
Priorité 1	5 477	3 866	3 303	3 450	3 140					
Priorité 2	8 150	6 215	5 644	5 393	5 206					
Priorité 3	879	1 431	1 523	1 532	1 517					
Total :	14 506	11 512	10 470	10 375	9 863					
Alarmes¹	Nb	%	Nb	%	Nb	%	Nb	%	Nb	%
	1 275	9%	1 222	11%	1 394	13%	1 220	12%	892	9%

Priorité 1 : Événement requérant l'assignation immédiate d'un policier.
 Priorité 2 : Événement requérant l'assignation d'un policier sur rendez-vous, avec déplacement.
 Priorité 3 : Événement requérant l'assignation d'un policier sur rendez-vous, sans déplacement.

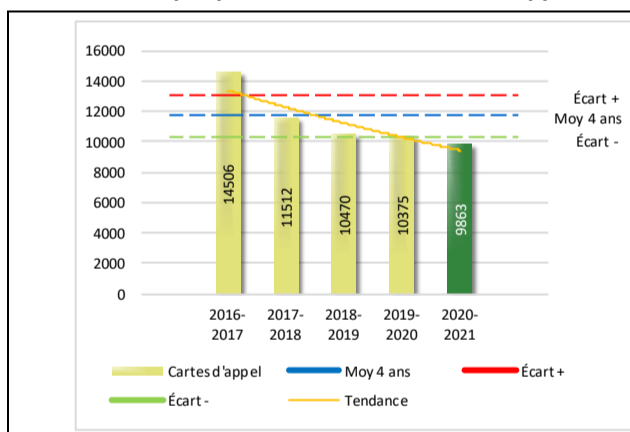
1 Les « Alarmes » du Tableau 2 font référence à des constats municipaux émis en vertu de la réglementation existante suite à des déplacements non fondés; tandis que les « Alarmes » du Tableau 3 sont des alarmes relayées par un central au CGA donnant lieu à un déplacement, mais pas nécessairement à un constat.

Le tableau 3 des cartes d'appel trace le portrait des données de l'année courante par catégories. Par rapport à l'année précédente, le nombre total de cartes d'appel a diminué de 512.

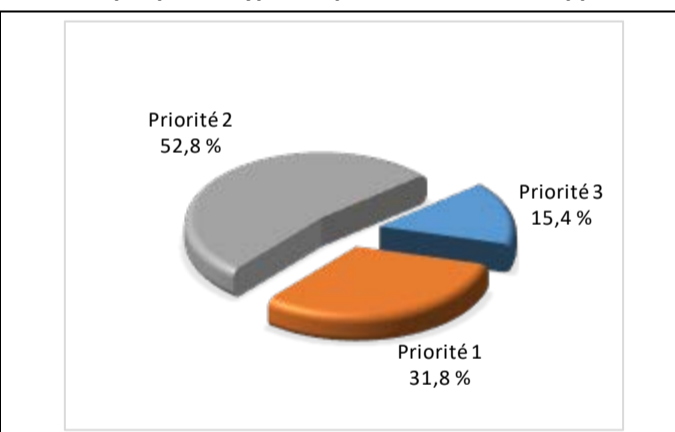
De plus, il est important de souligner le nombre d'appels et de dossiers traités par le *Centre de réponse aux citoyens* (CRC). Le CRC vise à offrir une alternative pour le citoyen qui communique avec la Sûreté via un centre de gestion des appels (CGA) et ce, pour les appels et/ou dossiers ne requérant pas le déplacement d'un policier. Pour l'année 2020 -2021, les policiers assignés au CRC ont répondu à 92 appels et ont ouvert 65 dossiers pour la MRC de D'Autray.

Évolution du nombre de cartes d'appel au cours des dernières années

Graphique 8 : Nombre de cartes d'appel



Graphique 9 : Types de priorité de cartes d'appel



Le graphique 8 illustre la fluctuation du nombre total de cartes d'appel au cours des cinq dernières années. Nous constatons que le nombre de cartes d'appel enregistré pour cette année se situe en dessous de la moyenne.

Le graphique 9 indique que les cartes d'appel de priorité 2 sont les plus nombreuses à être enregistrées pour cette année. Cette donnée peut s'expliquer par le fait que les patrouilleurs procèdent de plus en plus par rendez-vous, cela leur permet d'optimiser leur temps et la gestion des dossiers.

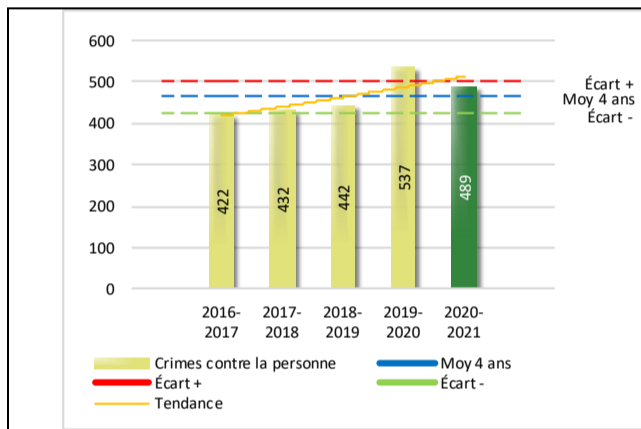
Tableau 4 Nombre de crimes contre la personne sur le territoire au cours de l'année

	2016-2017	2017-2018	2018-2019	2019-2020	2020-2021
1000- Crimes contre la personne¹					
Infractions entraînant la mort	1	2	1	3	0
Agressions sexuelles	29	48	46	56	70
Voies de fait	233	244	258	291	242
Vols qualifiés	9	6	3	10	5
Autres crimes contre la personne ²	150	132	134	177	172
Crimes contre la personne :	422	432	442	537	489

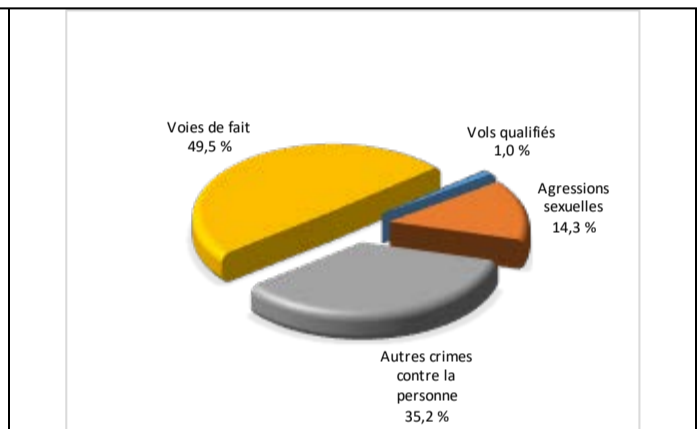
- 1 La section « Crimes contre la personne » présente le nombre de victimes d'actes criminels. Les sections suivantes présentent le nombre de dossiers opérationnels.
- 2 À titre informatif, les « Autres crimes contre la personne » incluent les cas d'enlèvement, de séquestration, d'extorsion, de profération de menaces, d'intimidation, etc.

Évolution du nombre de crimes contre la personne au cours des dernières années

Graphique 10 : Nombre de crimes contre la personne



Graphique 11 : Catégories de crime contre la personne



Le graphique 10 présente le nombre de crimes contre la personne au cours des cinq dernières années. Nous constatons que la donnée de cette année se situe au-dessus de la moyenne.

Les résultats de l'année courante se situent dans la zone d'écart moyen. Les résultats présentent une amélioration par rapport au bilan des quatre dernières années de la MRC.

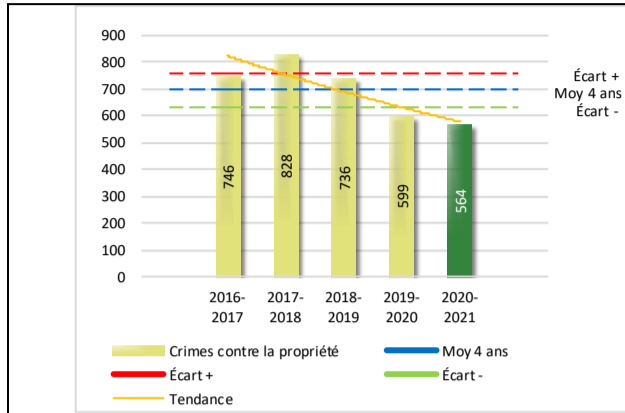
Le graphique 11 spécifie le nombre d'événements pour chacune des catégories des crimes contre la personne. Nous remarquons alors que les voies de fait sont le type de crimes le plus fréquent pour cette année.

Tableau 5 Nombre de crimes contre la propriété sur le territoire au cours de l'année

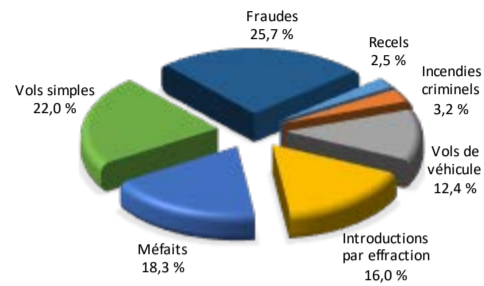
	2016-2017	2017-2018	2018-2019	2019-2020	2020-2021
2000- Crimes contre la propriété					
Incendies criminels	25	22	38	14	18
Introductions par effraction	186	190	174	129	90
Vols simples	212	240	216	163	124
Vols de véhicule	107	140	103	85	70
Recels	12	9	14	14	14
Fraudes	87	84	89	88	145
Méfais	117	143	102	106	103
Crimes contre la propriété :	746	828	736	599	564

Évolution du nombre de crimes contre la propriété au cours des dernières années

Graphique 12 : Nombre de crimes contre la propriété



Graphique 13 : Catégories de crime contre la propriété



Le graphique 12 présente les crimes contre la propriété des cinq dernières années.

Les résultats de l'année courante se situent en dessous de l'écart inférieur. Les résultats présentent une amélioration statistiquement significative par rapport au bilan des quatre dernières années de la MRC.

Le graphique 13 indique le nombre d'événements pour chacune des catégories de crimes contre la propriété. Nous remarquons alors que les fraudes sont le type de crimes le plus fréquent au cours de l'année.

Cette situation peut s'expliquer par le fait que la COVID-19 a engendré des fraudes de type PCU (prestation canadienne d'urgence). De plus, il y a eu des fraudes via de fausses annonces sur les sites de ventes virtuels (véhicules, animaux de compagnies, etc.).

Tableau 6 Autres criminalités et interventions sur le territoire au cours de l'année

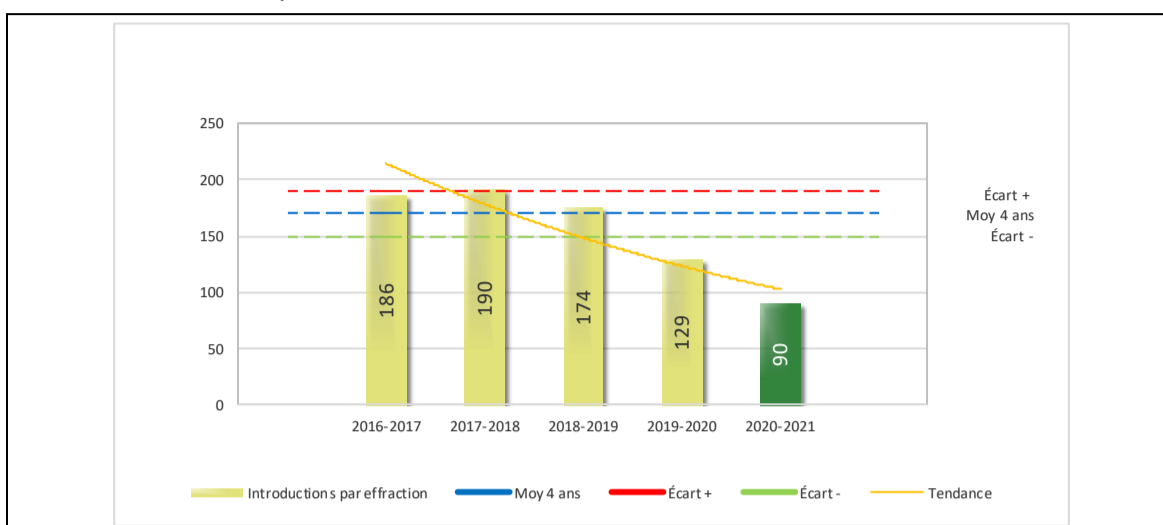
	2016-2017	2017-2018	2018-2019	2019-2020	2020-2021
Autres criminalités					
3000- Autres infractions au Code criminel ¹	132	147	108	161	116
4000 5000 - Loi régl. drogues et stupéfiants	126	102	82	49	55
6000- Infractions aux autres lois fédérales	0	0	0	0	0
7000- Infractions aux lois provinciales	50	47	55	99	93
Autres criminalités :	308	296	245	309	264
Activités policières					
A- Assistances	55	62	71	83	72
B- Permis	17	11	15	12	12
E- Enquêtes	323	358	344	386	387
F- Événements relatifs à la RACJ ²	50	35	47	72	42
P- Objets perdus ou trouvés	38	34	37	34	31
R- Interventions policières ³	614	591	550	569	659
V- Véhicules retrouvés ou remisés	115	95	90	86	91
X- Interpellation, observation et autre	67	55	111	144	130
Activités :	1 279	1 241	1 265	1 386	1 424
Total criminalité et activités :	2 755	2 797	2 688	2 831	2 741

1 La catégorie « Autres infractions au Code criminel » comprend différentes infractions telles : utilisation de monnaie contrefaite, avoir troublé la paix, évasion d'une garde légale, action indécente, production et distribution de pornographie juvénile, voyeurisme, leurre au moyen d'un ordinateur, appel téléphonique indécent, menace, incitation publique à la haine, etc.

2 La Régie des alcools, des drogues et des jeux.

3 La catégorie « Interventions policières » comprend notamment les cas suivants : plainte de bruit, chicane de famille, service d'ordre, escorte de véhicule, affaire civile, transfert de détenu et de personne en crise, assistance au public, prise d'empreintes digitales, personne en détresse, etc.

GRAPHIQUE 14 : INTRODUCTIONS PAR EFFRACTION AU COURS DES DERNIÈRES ANNÉES



Le graphique 14 démontre que le nombre d'introductions par effraction de cette année est inférieur au nombre moyen de dossiers depuis les quatre dernières années.

Ce type de crime présente une amélioration statistiquement significative par rapport aux années antérieures. Cette variation s'explique par les patrouilles préventives effectuées par les patrouilleurs dans les secteurs des villes et municipalités de la MRC, puisqu'il s'agit d'une priorité locale identifiée par le CSP qu'ils se devaient de travailler en plus du couvre-feu lié à la COVID-19 puisque les gens restaient à la maison (télétravail, écoles fermées, rassemblements interdits, barrages routiers, etc.) ce qui a contribué à décourager les voleurs.

OPS VULCAIN – COVID-19

L'année 2020-2021 a été marquée par la pandémie mondiale de la COVID-19. Les impacts de celle-ci sur le travail des policiers ont été majeurs pour les raisons suivantes;

- Il y a eu 523 activités de mesure d'atténuation des impacts décrire ce qu'on entend par mesures d'atténuation d'impact, totalisant 1 431,25 heures; activités de patrouille préventives aux abords des commerces, écoles, CHSLD, résidences de personnes âgées, organismes, lieux de culte, quartiers résidentiels, parcs.
- Au cours de l'année 2020-2021, 553 cartes d'appel reçues concernaient la COVID-19, sur un total de 9 863 cartes d'appel, soit l'équivalent de 5,61%. Avec le confinement, il y a eu une augmentation du nombre d'appel en lien avec la détresse psychologique.

Cette section présente les différentes interventions réalisées dans le cadre de l'OPS Vulcain au cours de la dernière année.

- Points de contrôles routiers entre le 2 avril 2020 et le 3 mai 2020. Un total de 11 377 véhicules sont passés par l'un des points de contrôles et de ce nombre, 1 883 véhicules se sont vu refuser l'accès au territoire, soit l'équivalent de 16,55%.
- Présences accrues près des écoles lors de la reprise des cours suite à une fermeture en raison de la COVID-19 en mai 2020.
- Opération OSCAR (opération systématisée comportements à risque) les 18, 19 et 20 mai 2020 : visites des bars et restaurants pour s'assurer du respect des mesures sanitaires.
- Interventions sur des lieux de rassemblements.
- Patrouille de l'équipe équestre le 10 décembre 2020.
- Application du couvre-feu à compter du 9 janvier 2021.
- Application de la Loi sur la mise en quarantaine à tous les voyageurs à compter du 22 janvier 2021. Jusqu'à présent, 91 voyageurs de la MRC ont reçu la visite de nos patrouilleurs pour s'assurer de l'application de la période d'isolement.

INTERVENTIONS EN MILIEU SCOLAIRE

Cette section présente les différentes interventions réalisées en milieu scolaire. Elles doivent donc être distinctes des informations insérées dans la section « Prévention » au début du rapport annuel.

Le nombre d'élèves rencontrés dans le tableau suivant est en lien avec les dossiers d'enquête ou de tous types de rencontres.

	Année courante
Nombre de dossiers d'enquête relatifs au PIMS	50
Nombre de dossiers d'enquête en collaboration	22
Total dossiers :	72
Nombre d'établissements où une intervention a eu lieu	24
Nombre d'élèves rencontrés	555
Nombre d'établissements visés (année)	24

***Fermeture des écoles en lien avec la COVID-19 entre le 2020-03-13 et le 2020-05-10 inclusivement ***

INTERVENTIONS PAR DES UNITÉS DE SOUTIEN ET MESURES D'URGENCE

Cette section présente les interventions réalisées sur le territoire de la MRC par des unités de soutien régionales ou de mesures d'urgence au cours de l'année. Voici les détails de ces interventions.

INTERVENTIONS DE LA DIRECTION DES MESURES D'URGENCE (DMU)			
MISSION / TYPE DE SUPPORT	NOMBRE DE MISSION/SUPPORT	NOMBRE DE POLICIERS	DURÉE TOTALE - HEURES
Maître-chien	24	26	92
Interventions spécifiques : Recherches en forêt, maintien et rétablissement de l'ordre, etc.	2	2	20
TOTAL	26	28	112

Module d'intervention Mascouche

Municipalité	Nombre d'opérations en lien avec le code de la sécurité routière
Lanoraie	1
Lavaltrie	19
Saint-Cuthbert	2
TOTAL :	22

Équipes de soutien du bureau de la coordination et du soutien opérationnel - District Ouest

Municipalité	Nombre d'opérations en lien avec le code de la sécurité routière	Demandes d'assistances
	Bureau de la coordination et du soutien opérationnel (Mascouche) et Équipe de soutien en sécurité routière (Trois-Rivières)	Bureau de la coordination et du soutien opérationnel (Mascouche)
Lavaltrie	12	20
Lanoraie	63	4
Sainte-Elisabeth	12	0
Berthierville	13	5
Ste-Geneviève-de-Berthier	19	4
St-Ignace-de-Loyola	3	1
La Visitation-de-l'Île-Dupas	0	0
St-Barthélemy	10	2
St-Cuthbert	23	1
St-Norbert	28	0
St-Gabriel	4	1
St-Gabriel de Brandon	7	1
St-Didace	1	0
Mandeville	3	0
	309	38

- Le volet récréotouristique a été couvert autant par l'équipe principale de soutien multidisciplinaire que par les patrouilleurs multi de la MRC

Équipe principale de soutien multidisciplinaire en partenariat avec les patrouilleurs multidisciplinaires de la MRC de D'Autray – VOLET RÉCRÉOTOURISTIQUE

Moyen	Nombre de sorties	Nombre d'interceptions	Nombre de constats VHR	Nombre d'avertissements	Nombre d'expulsions
Quad	42	1074	91	224	48
Bateau	87	662	74	313	84
Motoneige	50	1387	53	213	27

***En plus de nous venir en aide pour le volet récréotouristique, l'équipe principale de soutien multidisciplinaire nous a prêté main-forte à 21 reprises sur le territoire en lien avec le code de la sécurité routière.

- La division de l'intervention en crime organisé (DICO) est intervenue 31 fois sur l'ensemble du territoire de la MRC. De plus, lors de la fermeture des établissements licenciés en raison de la COVID-19, 6 membres sont venus appuyer les patrouilleurs de la MRC lors des différents barrages routiers décrétés par le MSP, et ce, sur l'ensemble du territoire 4 jours par semaine durant 5 semaines, soit entre le 2 avril 2020 et 3 mai 2020.
- Un membre de la division des enquêtes sur le crime économique nous a été prêté, à titre de patrouilleur, entre le 2 avril 2020 et 3 mai 2020. Il est venu appuyer les patrouilleurs de la MRC lors des différents barrages routiers décrétés par le MSP, et ce, sur l'ensemble du territoire 4 jours par semaine durant 5 semaines.
- La division de l'identification des criminels nous est venue en aide dans douze dossiers.
- Présence de l'équipe équestre à la plage de Saint-Gabriel le 18 juillet 2020.
- L'équipe des enquêtes des crimes majeurs est intervenue sur le territoire le 17 juin dernier en lien avec une collision avec blessé léger ainsi qu'un autre crime.