

RAPPORT ANNUEL D'ACTIVITÉS

POSTE DE LA MRC DES CHENAUX

DE LA SÛRETÉ DU QUÉBEC

DU 1^{ER} AVRIL 2020 AU 31 MARS 2021



MOT DU RESPONSABLE DE POSTE



C'est avec plaisir que je vous présente le rapport annuel d'activités du poste de la MRC des Chenaux de la Sûreté du Québec pour l'année financière 2020-2021. Conformément à nos engagements ainsi qu'aux priorités déterminées par le CSP, le déploiement de nos actions se poursuit sur l'ensemble du territoire couvert.

Vous retrouverez notamment dans ce rapport, les activités réalisées en lien avec les priorités locales ainsi que les statistiques relatives à la sécurité routière, aux règlements municipaux, aux événements criminels et finalement, celles au traitement des cartes d'appel.

Ce rapport et ses résultats vous permettront d'assurer le suivi de la performance des services de la Sûreté du Québec.

Sergent Hugo Routhier, responsable de poste
Poste de la MRC des Chenaux



PRIORITÉS LOCALES²

Voici les priorités locales identifiées par le CSP pour l'année 2020-2021 et le bilan des activités réalisées.

Priorité 1 : Surveillance à l'école secondaire le Tremplin (stupéfiants et sécurité routière)

DESCRIPTION DES ACTIVITÉS	COMMENTAIRES	NB ACTIVITÉS
Sécurité routière près de l'école	Patrouille planifiée et interventions effectuées à proximité de l'école secondaire le Tremplin.	30

Priorité 2 : Surveillance aux écoles primaires du territoire

DESCRIPTION DES ACTIVITÉS	COMMENTAIRES	NB ACTIVITÉS
Sécurité routière près des écoles	Patrouille planifiée et interventions effectuées à proximité des écoles primaires de la MRC.	39

Priorité 3 : Présence policière aux activités de la MRC

DESCRIPTION DES ACTIVITÉS	COMMENTAIRES	NB ACTIVITÉS
Activités de la MRC	En raison de la pandémie de la Covid-19, il y a eu peu d'activités durant l'année. Plusieurs présences policières au Festival de la pêche aux petits poissons des Chenaux à Sainte-Anne-de-la-Pérade.	1

Priorité 4 : Présence policière et visibilité dans les rues et rangs du village (autres que le réseau principal)

DESCRIPTION DES ACTIVITÉS	COMMENTAIRES	NB ACTIVITÉS
Prévention du vol et des actes criminels	Patrouille des rues et des rangs dans les municipalités de la MRC des Chenaux.	293

² Des moyens de sensibilisation des membres ont eu lieu dans le passé et ont pris fin en septembre 2017. Bien que lors des moyens de sensibilisation, les activités policières aient été réalisées sur le terrain et colligées par une méthode alternative, la comparaison des statistiques de poste avec les rapports annuels des années 2016-2017 et 2017-2018 doit être faite avec prudence.

DEMANDES PONCTUELLES DES ÉLUS ET DES CITOYENS

Voici les demandes ponctuelles des élus et des citoyens qui ont été adressées à la Sûreté au cours de la dernière année.

DESCRIPTION DES DEMANDES (ACTION* V, T, C)	COMMENTAIRES	Nb REQUÊTES
Requête en matière de sécurité routière. Demande de surveillance concernant les routes interdites aux camions à Saint-Maurice.	C 13 surveillances ont été effectuées par les patrouilleurs du poste de la MRC des Chenaux et 5 par le Contrôle routier Québec. 4 constats ont été émis.	1
Requête en matière de sécurité routière. Demande de surveillance dans la zone de 50 km/h sur le boulevard de la Visitation à Champlain.	C 29 opérations cinémomètre ont été effectuées. 15 constats et 8 avertissements ont été émis.	1
Requête en matière de sécurité routière. Des automobilistes ne respecteraient pas les feux clignotants des autobus scolaires à Saint-Stanislas. Également, les automobilistes arrivant de St-Adelphe rouleraient rapidement dans le village.	C 16 surveillances et opérations cinémomètre ont été effectuées. 6 constats et 3 avertissements ont été émis.	1
Requête en matière de sécurité routière. Suite aux travaux sur la rue St-Jean à Saint-Maurice, il y aurait beaucoup plus de circulation sur le rang Ste-Marguerite et les automobilistes ne respecteraient pas la limite de 80 km/heure.	C 22 opérations cinémomètre ont été effectuées. 18 constats ont été émis.	1
Requête en matière de sécurité routière. Suite aux travaux sur le rang St-Jean à Saint-Maurice, le rang Ste-Marguerite a été fermé pour glissement de terrain, ce qui occasionne beaucoup de circulation sur le rang St-Félix et plusieurs automobilistes ne respecteraient pas la vitesse permise.	C 25 opérations cinémomètre ont été effectuées. 12 constats ont été émis.	1

*LÉGENDE

(V) En validation : Requêtes reçues et en période d'évaluation afin de confirmer si elles sont fondées ou non et si elles nécessitent des interventions spécifiques.

(T) En traitement : Requêtes validées et fondées pour lesquelles des activités sont effectuées afin de régler la problématique visée (ex. : patrouilles, surveillances, radar, etc.).

(C) Clos : Requêtes qui sont résolues à la suite des activités effectuées ou qui sont non fondées.



PRÉVENTION

Toujours en réponse aux besoins et aux réalités locales, les postes de la Sûreté tiennent des activités de prévention dans l'ensemble des municipalités qu'ils desservent, c'est-à-dire des mesures proactives et non pénales, qui ont pour but spécifique de réduire la criminalité en agissant sur les facteurs qui la déterminent, sur les circonstances et l'environnement dans lesquels sont commis les délits.

La grande majorité des activités de prévention se tiennent au quotidien, dans le cadre des interventions de l'ensemble des patrouilleurs.

Voici les principales activités de prévention réalisées au cours de la dernière année :

Activités de prévention réalisées au cours de l'année

DESCRIPTION DES ACTIVITÉS	COMMENTAIRES	NB ACTIVITÉS
Conférences	<p><u>Guide Cyber Sûreté</u> Un guide de conseils, ayant comme objectif d'informer les parents d'élèves des risques face à l'utilisation des technologies, a été transmis au Centre de services scolaire du territoire.</p> <p><u>Mission Sécuri-T</u> (utilisation des médias sociaux et Internet, cyber-intimidation, sextage et pornographie juvénile pour les jeunes du primaire) Écoles le Tremplin à Ste-Geneviève-de-Batiscan et de la Solidarité à St-Narcisse : 100 élèves ont été rencontrés.</p> <p><u>24 heures texto</u> École le Tremplin à Ste-Geneviève-de-Batiscan : 105 élèves ont été rencontrés.</p>	9
Articles de prévention	<p>Des articles de prévention sur différents sujets relatifs à la sécurité publique ont été publiés dans les bulletins municipaux de la MRC concernant :</p> <ul style="list-style-type: none"> • Les arnaques effectuées auprès des jeunes pour faire de l'argent rapidement; • La consommation d'alcool et de drogue au volant de véhicules récréatifs; • Des conseils de sécurité pour se protéger contre les appels à la bombe et les fraudes; • Une mise en garde concernant les vols d'identité en lien avec les demandes de prestations frauduleuses; • Les excursions en forêt; • La conduite hivernale et pneus d'hiver; • La conduite en motoneige. 	7
Activités de prévention et sensibilisation	<p><u>Sécurité à motocyclette</u> Une activité de sensibilisation pour la sécurité à motocyclette s'est tenue le 28 août à la halte routière de Champlain. Une cinquantaine de citoyens, motocyclistes et automobilistes ont été rencontrés par deux patrouilleurs du poste de la MRC des Chenaux, deux patrouilleurs motards et les deux cadettes de la Sûreté du Québec.</p> <p><u>Rentrée scolaire pour écoles primaires</u> Le 2 septembre, les deux cadettes de la Sûreté du Québec ont effectué une activité de prévention concernant la traverse piétonnière devant l'école Saint-Gabriel à Saint-Stanislas. Le 9 septembre, elles ont répété l'activité, accompagnées de la coordonnatrice locale en police communautaire, dans le secteur de l'école de la Source à Saint-Maurice.</p> <p><u>Campagne « M'as-tu vu »</u> (campagne de prévention autour et dans les autobus scolaires) Du 1^{er} au 12 février, des opérations ont été effectuées aux abords des écoles primaires du territoire.</p>	6



POLICE DE PROXIMITÉ

La Sûreté du Québec s'est formellement engagée dans une approche professionnelle de type communautaire. Cette philosophie de travail comprend les cinq grands principes suivants :

- La présence familière;
- La qualité du service aux citoyens;
- Le partenariat avec la population;
- La consultation de la clientèle;
- La résolution de problèmes.

Cette section présente les principales activités réalisées par l'approche de police de proximité.

Présence familière et parrainage

À la Sûreté du Québec, la présence familière s'exprime par le programme de parrainage des municipalités.

Voici les principales activités de parrainage (qui visent la création de liens privilégiés avec les acteurs clés de la municipalité) ayant pour objectif la capacité d'être proactif dans la résolution de problématiques en matière de sécurité publique. Ces activités sont en lien avec les priorités locales identifiées par le CSP.

DESCRIPTION DES ACTIVITÉS	COMMENTAIRES	NB ACTIVITÉS
Rencontres et échanges avec le maire, le directeur général et le préfet	Maire, directeur général et préfet de la MRC des Chenaux.	88
Rencontres et échanges avec l'administration municipale	Conseiller municipal, responsable du service des incendies, inspecteur municipal et autre membre des services municipaux.	14
Rencontres et échanges avec les autres intervenants	Membre du milieu scolaire, du milieu de la santé, organisme communautaire, commerçant, maison des jeunes, partenaire en sécurité publique, etc.	21

Résolution de problèmes

L'approche stratégique en résolution de problèmes (ASRP) permet d'associer des incidents autrement traités un par un, d'en dégager une compréhension globale et de rechercher des solutions durables, le tout en ayant recours aux partenaires et aux ressources des milieux affectés par des problématiques communes.

Voici les incidents traités par l'approche stratégique en résolution de problèmes au cours de la dernière année :

DESCRIPTION ET COMMENTAIRES
Aucune ASRP ne fut réalisée durant l'année.



Programme de cadets

Le Programme de cadets fait partie intégrante de l'offre de service de la Sûreté. Basé sur le modèle de la police de proximité, il met en avant le rapprochement avec la population dans le développement et le maintien d'un milieu de vie sûr et paisible. Ceci permet d'assurer une présence supplémentaire de la Sûreté pendant la période estivale, tout en favorisant la proximité avec les citoyens.

Les responsables de poste, de concert avec les élus, participent à la planification des tâches des cadets en indiquant leurs besoins et en ciblant les endroits où la présence de ceux-ci serait la plus bénéfique.

Cette année, il n'y avait pas de cadet dans la MRC des Chenaux. Toutefois dans le cadre du prolongement du programme cadet pour l'ensemble des postes du Centre de services MRC de Louiseville, les cadets des MRC de Nicolet-Yamaska et Bécancour ont été mis à contribution pour certaines activités sur le territoire.

Voici les principales activités qui ont été effectués par les cadets au cours de la dernière année.

DESCRIPTION DES ACTIVITÉS	COMMENTAIRES	NB ACTIVITÉS
Activité de sensibilisation pour la sécurité à motocyclette.	Participation des cadettes du Centre de services MRC de Louiseville à l'activité de sensibilisation pour la sécurité à motocyclette qui s'est tenue à la halte routière de Champlain. Des conseils de sécurité ont été transmis aux gens sur place.	1
Activité de prévention pour les piétons dans les zones scolaires.	À l'aide d'affiches « Stop Attention aux piétons » et d'un ballon-bulle, les cadettes ont effectué deux activités pour la rentrée scolaire en septembre, soit aux écoles primaires Saint-Gabriel à Saint-Stanislas et de la Source à Saint-Maurice.	3

Activités communautaires réalisées au cours de l'année

Cette section présente les activités communautaires dans lesquelles les membres du poste se sont impliqués au cours de la dernière année.

DESCRIPTION ET COMMENTAIRES
Aucune activité communautaire n'a été réalisée durant l'année en raison de la pandémie de la Covid-19.



STATISTIQUES OPÉRATIONNELLES

Cette section est consacrée aux statistiques de :

- Sécurité des réseaux de transport
- Règlements municipaux
- Cartes d'appel
- Criminalité

Les résultats qui vous sont présentés dans cette section vous permettront d'apprécier tout particulièrement la performance de la Sûreté au cours de la dernière année.

Afin de mettre ces données en perspective et d'en analyser l'évolution, vous pouvez également les comparer avec les données des quatre dernières années.

De plus, afin d'en faciliter l'analyse, ces données vous sont présentées à l'aide de deux types de graphiques.

Chacun des graphiques de type « *histogramme* » indique les résultats pour les cinq dernières années. Une ligne trace la moyenne des quatre dernières années.

Ces graphiques permettent aussi de situer les résultats de la dernière année par rapport à la **zone d'écart moyen**. L'écart moyen est calculé à partir de la moyenne des différences entre les données de chacune des années par rapport à la moyenne des quatre dernières années. Visuellement, il s'agit de la zone comprise entre les lignes « écart + » et « écart - ». Les résultats qui s'éloignent de cette zone méritent une attention particulière du CSP.

Des graphiques circulaires, ou de type « *pointe de tarte* », accompagnent également des histogrammes afin d'illustrer plus précisément la répartition des catégories d'événements plus préoccupants.

Notez que les données de cette section concernent l'ensemble du territoire couvert par les effectifs du poste de la MRC des Chenaux. Les résultats pour chacune des municipalités vous sont présentés en annexes.

Un écart aux données présentées dans les rapports annuels précédents peut être attribuable à la modification du statut ou à l'évolution d'un dossier après la production du rapport annuel.

À surveiller : Depuis le mois de juin 2017, certains postes MRC ont été convertis en postes mixtes et gèrent désormais aussi le travail fait sur les autoroutes. Ce changement a pour conséquence d'ajouter les statistiques autoroutières à même celles de la MRC et donc d'affecter possiblement à la hausse les données statistiques (par exemple les constats provinciaux, les collisions, la criminalité et les cartes d'appel). Les données n'étant pas dissociables pour le moment, cette mise en garde sera valide jusqu'à ce qu'une solution soit trouvée.

Statistiques extraites du Tableau de bord le : 2021-05-05

La sécurité des réseaux de transport

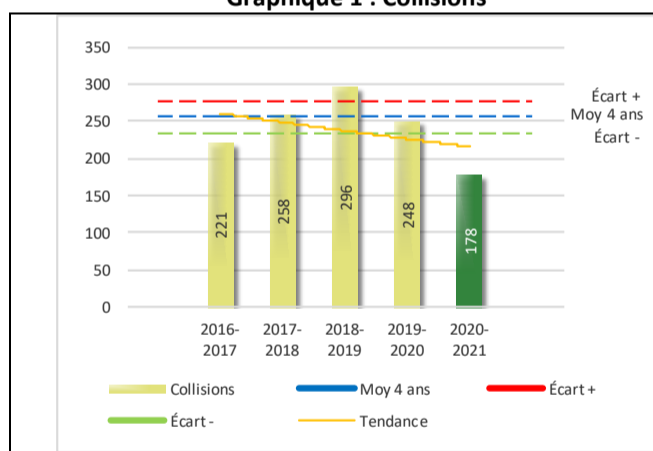
Tableau 1 Nombre de collisions et d'interventions couvertes sur le territoire

		2016-2017	2017-2018	2018-2019	2019-2020	2020-2021
Collisions						
	Collisions mortelles	1	3	0	1	1
	Collisions avec blessés graves	0	3	3	0	1
	Collisions avec blessés légers	56	62	81	58	44
	Autres collisions avec blessés ¹	0	4	2	0	0
	Collisions matérielles	164	186	210	189	132
	Sous-total :	221	258	296	248	178
Interventions						
	Avertissements nautiques	4	1	0	0	0
	Capacités affaiblies	14	7	9	16	6
	Autres crimes ²	33	24	24	15	7
	Constats provinciaux	838	1 094	1 549	1 556	1 479
	Constats municipaux	581	265	431	456	496
	AVVR ³	31	5	21	9	6
	Avertissements	672	449	898	628	561
	Sous-total :	2 173	1 845	2 932	2 680	2 555

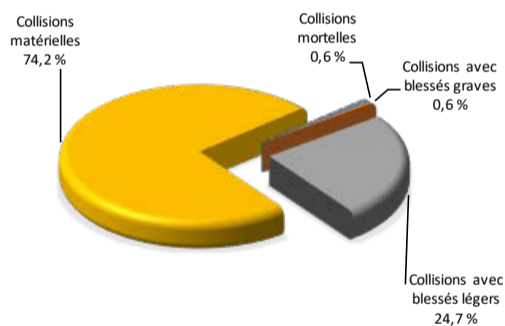
- 1 La catégorie « Autres collisions avec blessés » comprend les cas survenus hors des chemins publics.
- 2 La catégorie « Autres crimes » comprend les cas de conduite dangereuse, de poursuite, de délit de fuite, de conduite de véhicule routier pendant une interdiction (de conduire).
- 3 Avis de vérification d'un véhicule routier.

Évolution du nombre de collisions au cours des dernières années depuis le 1^{er} avril

Graphique 1 : Collisions



Graphique 2 : Catégories de collision



Collisions

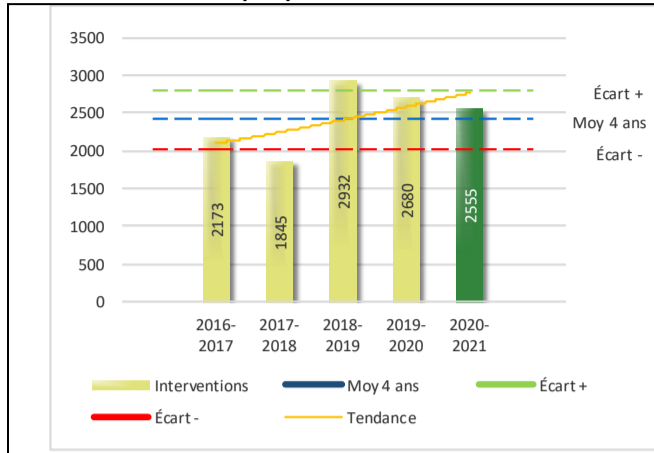
Le graphique 1 permet de constater une tendance à la baisse du bilan routier au cours des cinq dernières années. Le total des collisions de l'année courante, qui est de 178, se situe en dessous de l'écart moyen inférieur. Le bilan des collisions de l'année courante démontre une amélioration significative par rapport aux années antérieures.

La variation la plus importante se situe au niveau des collisions matérielles qui affichent une baisse de 57 par rapport à l'année précédente.

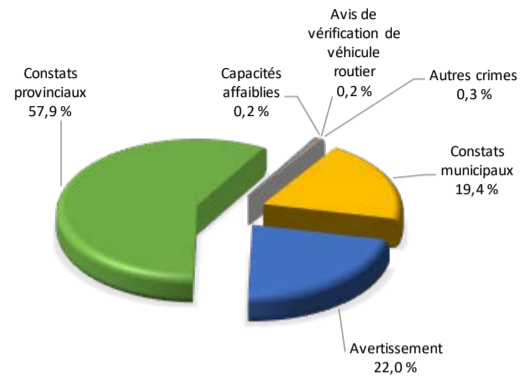
Cette variation peut s'expliquer en bonne partie par la pandémie de la Covid-19 qui a engendré la fermeture des écoles et de plusieurs commerces. De plus, beaucoup de personnes ont été appelées à faire du télétravail. Il y a également eu l'imposition du couvre-feu depuis le 19 janvier 2021. Toutes ces mesures ont amené une diminution des usagers sur le réseau routier.

Évolution du nombre d'interventions au cours des dernières années

Graphique 3 : Interventions



Graphique 4 : Catégories d'intervention



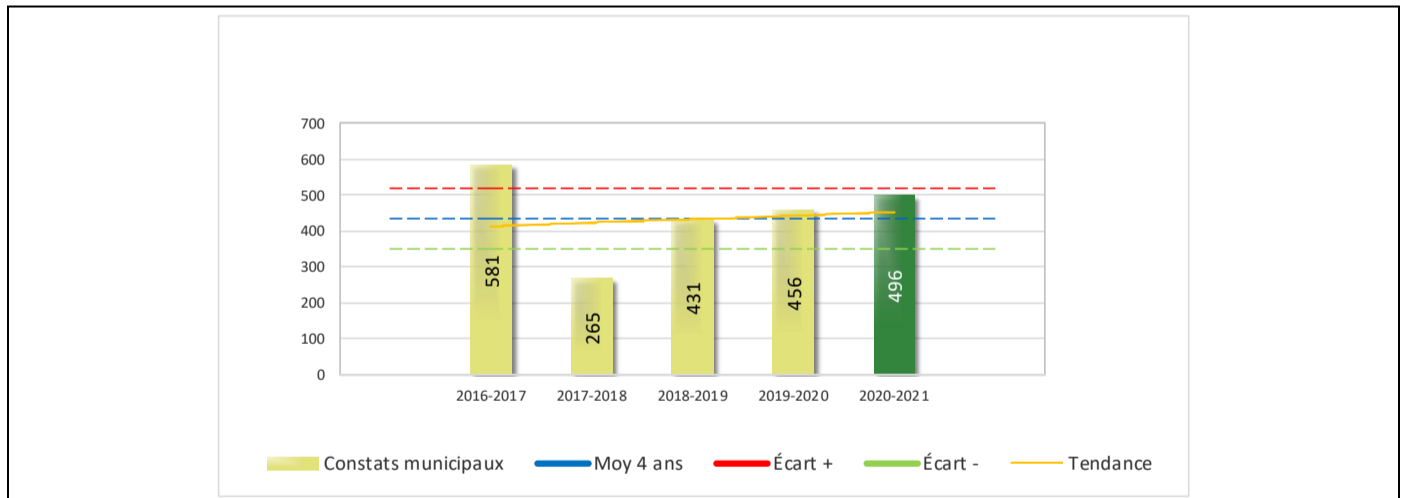
Interventions

Le graphique 3 présente une diminution du nombre d'interventions réalisées au cours de l'année courante par rapport aux deux années précédentes. Les résultats de l'année courante se situent légèrement au-dessus de la moyenne des 4 ans, ce qui signifie que les résultats demeurent statistiquement dans la moyenne par rapport au bilan des quatre dernières années de la MRC.

La variation la plus importante se situe au niveau des constats provinciaux affichent une diminution de 77 interventions par rapport à l'année précédente.

Tout comme les collisions, la variation peut s'expliquer par les conséquences des mesures mises en place relatives à la pandémie de la Covid 19.

Graphique 5 : Constats municipaux au cours des dernières années



Le graphique 5 présente l'évolution des constats municipaux. Une augmentation de 40 par rapport à l'année dernière est constatée pour l'année en cours.

Règlements municipaux

Tableau 2 Nombre de constats émis pour des infractions aux règlements municipaux sur le territoire

Domaine	2016-2017	2017-2018	2018-2019	2019-2020	2020-2021
1) Alarmes ¹	9	10	7	11	11
2) Vente	0	1	1	0	0
3) Circulation ²	0	0	7	0	2
4) Paix, bon ordre et sécurité publique	2	5	1	2	10
5) Nuisance	6	5	5	7	8
Total :	17	21	21	20	31

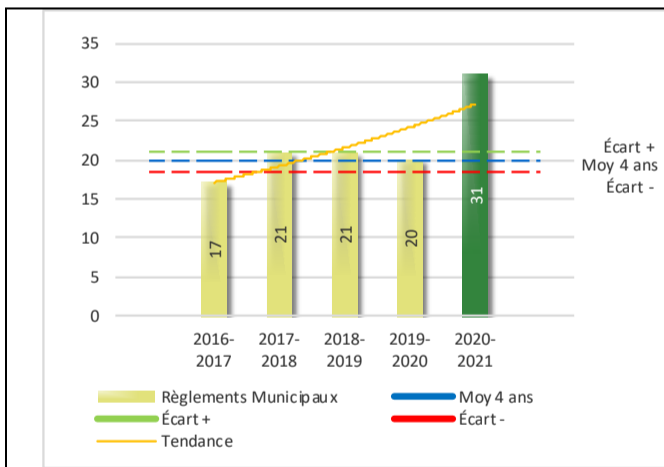
1 Les « Alarmes » du Tableau 2 font référence à des constats municipaux émis en vertu de la réglementation existante suite à des déplacements non fondés; tandis que les « Alarmes » du Tableau 3 sont des alarmes relayées par un central au CGA donnant lieu à un déplacement, mais pas nécessairement à un constat.

2 Types d'infraction de la circulation : endroits interdits, virages en « U », avertissement sonore, crissement des pneus, courses, et autres infractions impliquant des piétons, des animaux, des véhicules lourds, des véhicules d'urgence, etc.

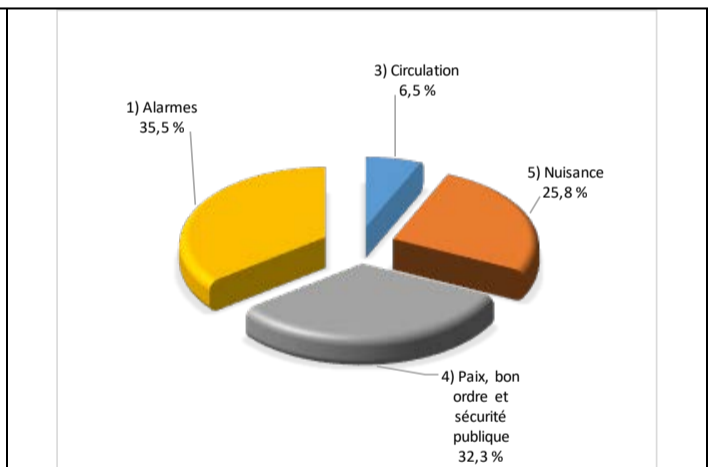
Le nombre de constats émis pour des infractions aux règlements municipaux a connu une augmentation au cours de la dernière année. Les policiers ont émis un total de 31 constats. En début d'année 2021, l'harmonisation des règlements municipaux a été réalisée par la MRC des Chenaux en partenariat avec les municipalités et la Sûreté du Québec.

Évolution du nombre de constats émis pour des infractions aux règlements municipaux pour l'année courante

Graphique 6 : Règlements municipaux



Graphique 7 : Catégories d'intervention



Le graphique 6 démontre que le nombre de constats municipaux émis cette année est supérieur au nombre moyen de constats émis depuis les quatre dernières années.

Les résultats de l'année courante se situent au-dessus de la zone d'écart supérieur. Les résultats présentent une amélioration statistiquement significative par rapport au bilan des quatre dernières années de la MRC.

Tableau 3 Nombre de cartes d'appel sur le territoire au cours de l'année

	2016-2017		2017-2018		2018-2019		2019-2020		2020-2021	
Priorité 1	1 274		683		645		653		581	
Priorité 2	461		1 154		1 452		1 523		1 288	
Priorité 3	207		316		299		333		348	
Total :	1 942		2 153		2 396		2 509		2 217	
Alarmes¹	Nb	%	Nb	%	Nb	%	Nb	%	Nb	%
	246	13%	291	14%	232	10%	209	8%	150	7%

Priorité 1 : Événement requérant l'assignation immédiate d'un policier.
 Priorité 2 : Événement requérant l'assignation d'un policier sur rendez-vous, avec déplacement.
 Priorité 3 : Événement requérant l'assignation d'un policier sur rendez-vous, sans déplacement.

1 Les « Alarmes » du Tableau 2 font référence à des constats municipaux émis en vertu de la réglementation existante suite à des déplacements non fondés; tandis que les « Alarmes » du Tableau 3 sont des alarmes relayées par un central au CGA donnant lieu à un déplacement, mais pas nécessairement à un constat.

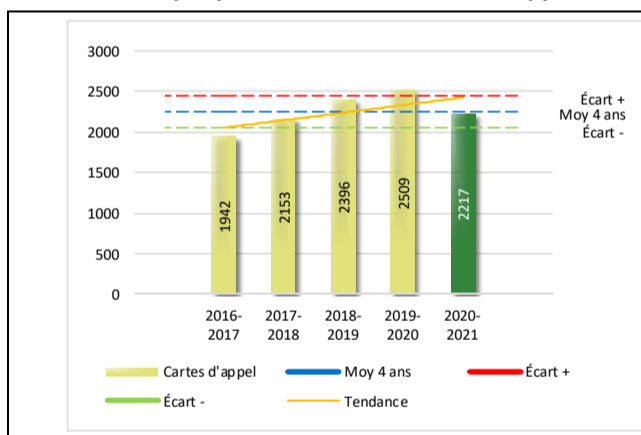
** Le nombre de cartes d'appel reliées à la Covid 19 est de 113. Ce nombre est inclus dans le total 2020-2021.

Le tableau 3 des cartes d'appel trace le portrait des données de l'année courante par catégories. Par rapport à l'année précédente, le nombre total de cartes d'appel a diminué de 292.

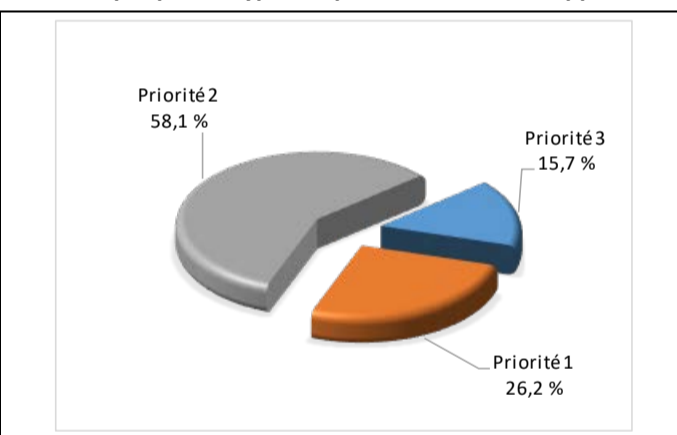
De plus, il est important de souligner le nombre d'appels et de dossiers traités par le *Centre de réponse aux citoyens* (CRC). Le CRC vise à offrir une alternative pour le citoyen qui communique avec la Sûreté via un centre de gestion des appels (CGA) et ce, pour les appels et/ou dossiers ne requérant pas le déplacement d'un policier. Pour l'année 2020-2021, les policiers assignés au CRC ont répondu à 18 appels et ont ouvert 7 dossiers pour la MRC des Chenaux.

Évolution du nombre de cartes d'appel au cours des dernières années

Graphique 8 : Nombre de cartes d'appel



Graphique 9 : Types de priorité de cartes d'appel



Le graphique 8 illustre la fluctuation du nombre total de cartes d'appel au cours des cinq dernières années. Nous constatons que le nombre de cartes d'appel enregistré pour cette année se situe légèrement en-dessous de la moyenne des 4 ans.

Le graphique 9 indique que les cartes d'appel de priorité 2 sont les plus nombreuses à être enregistrées pour cette année.

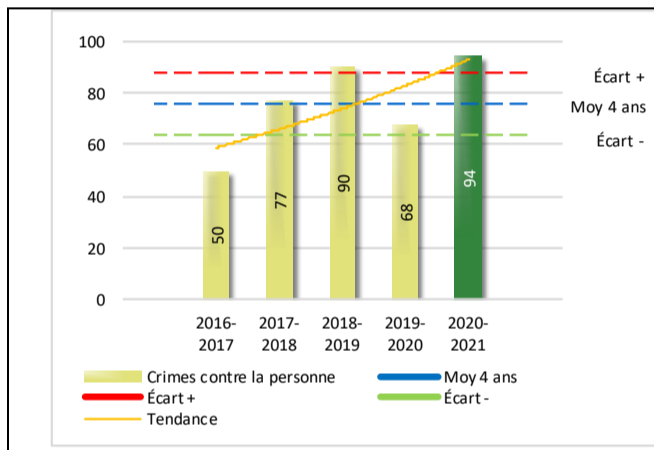
Tableau 4 Nombre de crimes contre la personne sur le territoire au cours de l'année

1000- Crimes contre la personne ¹		2016-2017	2017-2018	2018-2019	2019-2020	2020-2021
Infractions entraînant la mort		1	0	2	0	0
Agressions sexuelles		10	12	12	12	18
Voies de fait		21	41	40	27	44
Vols qualifiés		0	0	4	1	0
Autres crimes contre la personne ²		18	24	32	28	32
Crimes contre la personne :		50	77	90	68	94

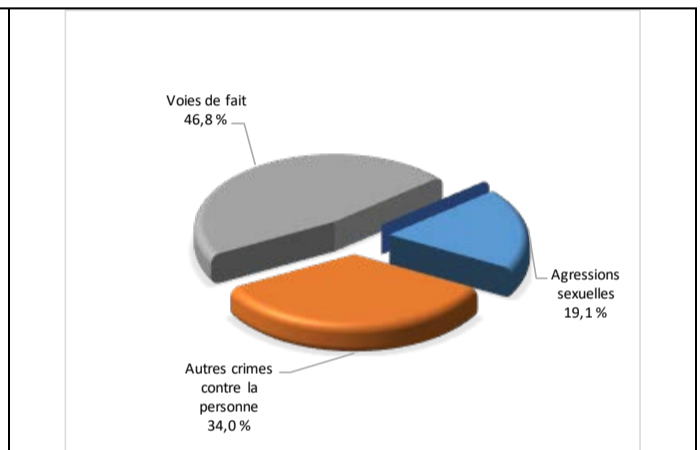
- 1 La section « Crimes contre la personne » présente le nombre de victimes d'actes criminels. Les sections suivantes présentent le nombre de dossiers opérationnels.
- 2 À titre informatif, les « Autres crimes contre la personne » incluent les cas d'enlèvement, de séquestration, d'extorsion, de profération de menaces, d'intimidation, etc.

Évolution du nombre de crimes contre la personne au cours des dernières années

Graphique 10 : Nombre de crimes contre la personne



Graphique 11 : Catégories de crime contre la personne



Le graphique 10 présente le nombre de crimes contre la personne au cours des cinq dernières années. Nous constatons que la donnée de cette année se situe au-dessus de la moyenne.

Les résultats de l'année courante se situent au-dessus de l'écart supérieur. Les résultats accusent un recul statistiquement significatif par rapport au bilan des quatre dernières années de la MRC.

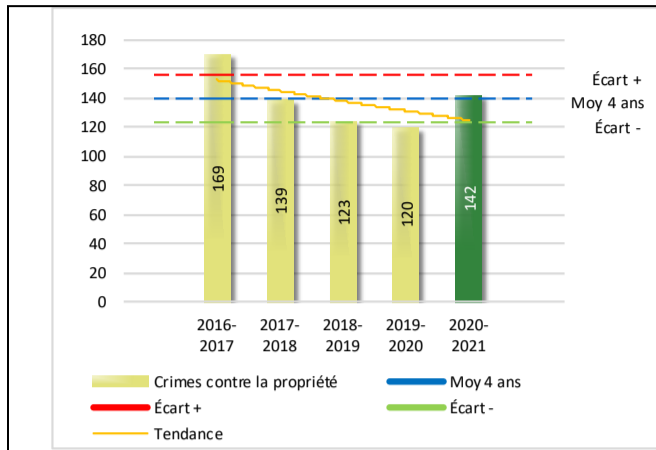
Le graphique 11 spécifie le nombre d'événements pour chacune des catégories des crimes contre la personne. Nous remarquons alors que les voies de fait sont le type de crimes le plus fréquent pour cette année.

Tableau 5 Nombre de crimes contre la propriété sur le territoire au cours de l'année

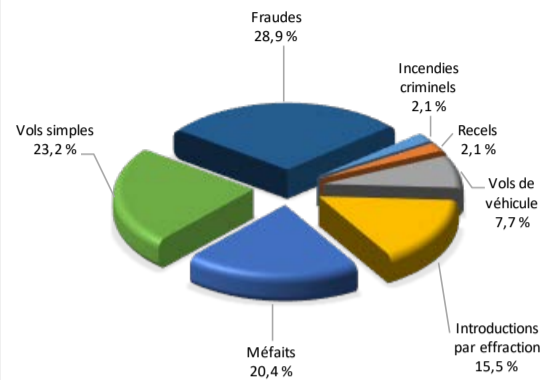
2000- Crimes contre la propriété		2016-2017	2017-2018	2018-2019	2019-2020	2020-2021
Incendies criminels		5	3	1	2	3
Introductions par effraction		67	54	39	33	22
Vols simples		41	42	19	33	33
Vols de véhicule		22	5	21	12	11
Recels		1	0	3	4	3
Fraudes		9	13	14	21	41
Méfais		24	22	26	15	29
Crimes contre la propriété :		169	139	123	120	142

Évolution du nombre de crimes contre la propriété au cours des dernières années

Graphique 12 : Nombre de crimes contre la propriété



Graphique 13 : Catégories de crime contre la propriété



Le graphique 12 présente les crimes contre la propriété des cinq dernières années.

Les résultats de l'année courante se situent dans la zone d'écart moyen. Les résultats demeurent statistiquement dans la moyenne par rapport au bilan des quatre dernières années de la MRC.

Le graphique 13 indique le nombre d'événements pour chacune des catégories de crimes contre la propriété. Nous remarquons alors que les fraudes sont le type de crimes le plus fréquent au cours de l'année.

Cette situation peut s'expliquer par le nombre de plaintes reçues relatives aux fraudes concernant les subventions gouvernementales allouées en lien avec la pandémie.

Tableau 6 Autres criminalités et interventions sur le territoire au cours de l'année

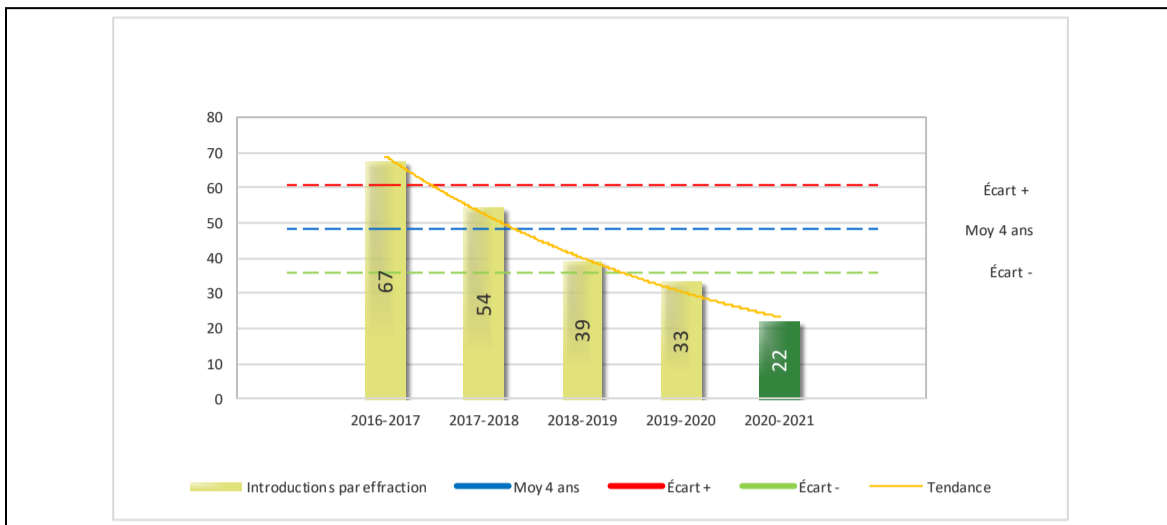
	2016-2017	2017-2018	2018-2019	2019-2020	2020-2021
Autres criminalités					
3000- Autres infractions au Code criminel ¹	25	26	19	24	16
4000 5000 - Loi régl. drogues et stupéfiants	24	25	20	10	13
6000- Infractions aux autres lois fédérales	0	1	0	0	0
7000- Infractions aux lois provinciales	3	2	11	7	8
Autres criminalités :	52	54	50	41	37
Activités policières					
A- Assistances	25	13	15	10	6
B- Permis	2	3	8	7	6
E- Enquêtes	66	62	68	68	56
F- Événements relatifs à la RACJ ²	20	12	17	16	21
P- Objets perdus ou trouvés	7	6	4	12	13
R- Interventions policières ³	166	164	115	128	133
V- Véhicules retrouvés ou remisés	10	13	13	10	17
X- Interpellation, observation et autre	13	7	27	31	28
Activités :	309	280	267	282	280
Total criminalité et activités :	580	550	530	511	553

1 La catégorie « Autres infractions au Code criminel » comprend différentes infractions telles : utilisation de monnaie contrefaite, avoir troublé la paix, évasion d'une garde légale, action indécente, production et distribution de pornographie juvénile, voyeurisme, leurre au moyen d'un ordinateur, appel téléphonique indécent, menace, incitation publique à la haine, etc.

2 La Régie des alcools, des drogues et des jeux.

3 La catégorie « Interventions policières » comprend notamment les cas suivants : plainte de bruit, chicane de famille, service d'ordre, escorte de véhicule, affaire civile, transfert de détenu et de personne en crise, assistance au public, prise d'empreintes digitales, personne en détresse, etc.

GRAPHIQUE 14 : INTRODUCTION PAR EFFRACTION AU COURS DES DERNIÈRES ANNÉES



Le graphique 14 démontre que le nombre d'introduction par effraction de cette année est inférieur au nombre moyen 48 depuis les quatre dernières années.

Ce type de crime présente une amélioration statistiquement significative par rapport aux années antérieures. Cela peut s'expliquer en raison des mesures mises en place lors de la pandémie de la Covid-19, entre autres, le télétravail et le couvre-feu.



OPS VULCAIN – COVID-19

L'année 2020-2021 a été marquée par la pandémie mondiale de la COVID-19. Les impacts de celle-ci ont été nombreux sur l'ensemble de la population et également sur le travail des policiers. Ces derniers ont fait preuve d'une adaptation constante en fonction des paliers d'alerte du Gouvernement du Québec en vigueur. Ils ont travaillé en partenariat avec la Santé publique tout au long de l'année.

Cette section présente les différentes interventions réalisées dans le cadre de l'OPS Vulcain au cours de la dernière année.

- Les patrouilleurs du poste de la MRC des Chenaux ont effectué plusieurs activités d'atténuation d'impact auprès de la population sur le territoire de la MRC (patrouille préventive aux abords des commerces, écoles, CHSLD, résidences de personnes âgées, bureaux municipaux, institutions financières, organismes, parcs, quartiers résidentiels, etc.);
- Vérification de l'achalandage dans les commerces à grande surface les 12, 13, 19 et 20 décembre 2020;
- Application du couvre-feu depuis le 19 janvier 2021;
- Application de la loi sur la mise en quarantaine à tous les voyageurs du secteur de la MRC depuis le 22 janvier 2021.

INTERVENTIONS EN MILIEU SCOLAIRE

Cette section présente les différentes interventions réalisées en milieu scolaire. Elles doivent donc être distinctes des informations insérées dans la section « Prévention » au début du rapport annuel.

Le nombre d'élèves rencontrés dans le tableau suivant est en lien avec les dossiers d'enquête ou de tous types de rencontres.

	Année courante
Nombre de dossiers d'enquête relatifs au PIMS	14
Total dossiers :	14
Nombre d'établissements où une intervention a eu lieu	1
Nombre d'élèves rencontrés	120
Nombre d'établissements visés (année)	8



INTERVENTIONS PAR DES UNITÉS DE SOUTIEN ET MESURES D'URGENCE

Cette section présente les interventions réalisées sur le territoire de la MRC par des unités de soutien régionales ou de mesures d'urgence au cours de l'année. Voici les détails de ces interventions.

Volet enquêtes :

- Division des enquêtes MRC : Assistance à plusieurs occasions.
- Division de l'intervention sur le crime organisé (DICO) : Assistance à plusieurs occasions.
- Escouade régionale mixte Mauricie (ERM): Assistance à plusieurs occasions.
- Enquêteur spécialisé en matière d'exploitation sexuelle des enfants sur Internet : Assistance à une occasion.
- Forces armées canadiennes : Assistance de l'hélicoptère lors de l'opération Accès cannabis pour l'éradication de plants de cannabis.
- Maître-chien : Assistance à une occasion.

Volet sauvetage, sécurité routière, et hors route :

- Équipe soutien en sécurité routière de Trois-Rivières : Plusieurs présences des motards pour effectuer des opérations en sécurité routière sur le territoire de la MRC incluant les autoroutes.
- Module de soutien en sécurité routière et récréotouristique
 - Patrouille motoneige et quad : Dix sorties.

ACTIVITÉS DIGNES D'INTÉRÊT ET ÉVÉNEMENTS MAJEURS

Voici les activités dignes d'intérêt et les événements majeurs ayant eu lieu au cours de l'année et qui n'ont pas été mentionnés dans les sections précédentes.

- Opération Accès cannabis : Cette opération a été un bel exemple de partenariat entre les MRC du Centre de services MRC de Louiseville. Le travail concerté effectué par les équipes d'enquête et d'éradication du Centre de services MRC a permis de réaliser d'importantes saisies de stupéfiants (éradication de 892 plants de cannabis pour le poste de la MRC des Chenaux) et plusieurs arrestations.
- Festival de la pêche aux petits poissons des Chenaux à Sainte-Anne-de-la-Pérade (83^e édition) : 20 janvier au 21 février 2021. L'édition de cette année a été particulière en raison de la pandémie de la Covid-19 et des mesures gouvernementales en place. Aucun événement spécifique à signaler.