

RAPPORT ANNUEL D'ACTIVITÉS

POSTE DE LA MRC DES SOURCES
DE LA SÛRETÉ DU QUÉBEC

DU 1^{ER} AVRIL 2020 AU 31 MARS 2021



MOT DU RESPONSABLE DE POSTE



C'est avec plaisir que je vous présente le rapport annuel d'activités du poste de la MRC des Sources de la Sûreté du Québec pour l'année financière 2020-2021. Conformément à nos engagements ainsi qu'aux priorités déterminées par le CSP, le déploiement de nos actions se poursuit sur l'ensemble du territoire couvert.

Vous retrouverez notamment dans ce rapport, les activités réalisées en lien avec les priorités locales ainsi que les statistiques relatives à la sécurité routière, aux règlements municipaux, aux événements criminels et finalement, celles au traitement des cartes d'appel.

Ce rapport et ses résultats vous permettront d'assurer le suivi de la performance des services de la Sûreté du Québec.

A handwritten signature in blue ink, appearing to read 'Simon Rouillard'.

Sergent Simon Rouillard, responsable de poste de la MRC des Sources

PRIORITÉS LOCALES²

Voici les priorités locales identifiées par le CSP pour l'année 2020-2021 et le bilan des activités réalisées.

Priorité : Prévention de la cybercriminalité

DESCRIPTION DES ACTIVITÉS	COMMENTAIRES	NB ACTIVITÉS
Communiqué	Au cours de l'année, sept communiqués ont été transmis, concernant, entre autres, l'exploitation sexuelle des enfants sur Internet, le projet <i>Sexto</i> , la cybercriminalité, les fraudes lors des achats en ligne, les fraudes liées à l'offre de vaccination contre la Covid-19, la sécurité Internet aux parents d'élèves d'établissements scolaires et la prévention de la fraude.	6
Feuillet d'information et affiche	Lors du mois de mars, des feuillets d'information ont été distribués. Il s'agit d'un outil de sensibilisation à différents stratagèmes de fraude et de conseils de prévention. De plus, des affiches ont également été distribuées aux commerces, aux résidences pour personnes âgées et aux institutions financières.	2
Conférence - jeunesse	Tout au long de l'année 23 conférences auprès de 522 élèves ont été données.	23
Conférence – aîné	Une conférence <i>Aîné-Avisé</i> a été donnée.	1

Priorité : Lutte à la possession et au trafic de stupéfiants de rue

DESCRIPTION DES ACTIVITÉS	COMMENTAIRES	NB ACTIVITÉS
Perquisitions	Tout au long de l'année, différents dossiers d'enquête reliés aux stupéfiants ont été ouverts. 9 perquisitions ayant eu lieu au cours de l'année.	9
ACCÈS CANNABIS	Trois opérations <i>ACCÈS CANNABIS</i> ont eu lieu au cours de l'année. Il s'agit d'interventions visant à freiner l'expansion de la production et du trafic de cannabis au Québec. Il y a eu l'éradication de plus de 1600 plants de cannabis dans la MRC.	1

Priorité : Intervenir en sécurité routière afin de diminuer les collisions impliquant des préjudices corporels

DESCRIPTION DES ACTIVITÉS	COMMENTAIRES	NB ACTIVITÉS
Opérations – sécurité routière	Tout au long de l'année, plusieurs opérations ont eu lieu menant à l'émission de constats d'infraction; notamment pour excès de vitesse, pour l'utilisation du cellulaire au volant et pour le non-port de la ceinture de sécurité. Il s'agissait de nos trois principales cibles.	3439
Opérations - alcool/drogue au volant	Plusieurs opérations ont eu lieu pour contrer la conduite de véhicules avec les capacités affaiblies par l'alcool / drogue.	138
Opérations – transport scolaire	Plusieurs suivis d'autobus et présences en zones scolaires ont eu lieu.	146

² Des moyens de sensibilisation des membres ont eu lieu dans le passé et ont pris fin en septembre 2017. Bien que lors des moyens de sensibilisation, les activités policières aient été réalisées sur le terrain et colligées par une méthode alternative, la comparaison des statistiques de poste avec les rapports annuels des années 2016-2017 et 2017-2018 doit être faite avec prudence.

DEMANDES PONCTUELLES DES ÉLUS ET DES CITOYENS

Voici les demandes ponctuelles des élus et des citoyens qui ont été adressées à la Sûreté au cours de la dernière année.

DESCRIPTION DES DEMANDES (ACTION* V, T, C)		COMMENTAIRES	Nb REQUÊTES
Sécurité routière	C	Arrêt et circulation de VHR aux abords du village à Saint-Camille	2
Vandalisme	C	Maison des jeunes à Val-des-Sources	2

*LÉGENDE

(V) En validation : Requêtes reçues et en période d'évaluation afin de confirmer si elles sont fondées ou non et si elles nécessitent des interventions spécifiques.

(T) En traitement : Requêtes validées et fondées pour lesquelles des activités sont effectuées afin de régler la problématique visée (ex. : patrouilles, surveillances, radar, etc.).

(C) Clos : Requêtes qui sont résolues à la suite des activités effectuées ou qui sont non fondées.

PRÉVENTION

Toujours en réponse aux besoins et aux réalités locales, les postes de la Sûreté tiennent des activités de prévention dans l'ensemble des municipalités qu'ils desservent, c'est-à-dire des mesures proactives et non pénales, qui ont pour but spécifique de réduire la criminalité en agissant sur les facteurs qui la déterminent, sur les circonstances et l'environnement dans lesquels sont commis les délits.

La grande majorité des activités de prévention se tiennent au quotidien, dans le cadre des interventions de l'ensemble des patrouilleurs.

Voici les principales activités de prévention réalisées au cours de la dernière année :

Activités de prévention réalisées au cours de l'année

DESCRIPTION DES ACTIVITÉS	COMMENTAIRES	Nb ACTIVITÉS
Communiqué	Au cours de l'année, 12 communiqués ont été transmis, concernant, entre autres, la violence conjugale et familiale, la santé mentale, la maltraitance financière des aînés, la sécurité nautique, sécurité routière lors de la rentrée scolaire, la prévention d'introductions par effraction, la conduite hivernale, le vol de colis livrés, l'alcool et la drogue au volant, la circulation des motoneiges en période hivernale, le vol dans les concessionnaires et le <i>bon voisinage</i> .	12
Programme <i>Plan de réponse pour des établissements sécuritaires</i> (PRÉS)	Une activité a été effectuée dans le cadre du Programme <i>Plan de réponse pour des établissements sécuritaires</i> (PRÉS); soit la formation du personnel.	1
Sécurité – aux abords d'établissements scolaires	Au cours de l'année, des rencontres ont été effectuées concernant la sécurité reliée au transport scolaire et passage piétonnier. De plus, un projet de sécurité aux abords d'établissements scolaires a été amorcé en collaboration avec les écoles primaires des municipalités de Saint-Georges-de-Windsor et Saint-Camille.	3
Cybercriminalité	Voir section «Priorité : Prévention de la cybercriminalité».	32



POLICE DE PROXIMITÉ

La Sûreté du Québec s'est formellement engagée dans une approche professionnelle de type communautaire. Cette philosophie de travail comprend les cinq grands principes suivants :

- La présence familière;
- La qualité du service aux citoyens;
- Le partenariat avec la population;
- La consultation de la clientèle;
- La résolution de problèmes.

Cette section présente les principales activités réalisées par l'approche de police de proximité.

Présence familière et parrainage

À la Sûreté du Québec, la présence familière s'exprime par le programme de parrainage des municipalités.

Voici les principales activités de parrainage (qui visent la création de liens privilégiés avec les acteurs clés de la municipalité) ayant pour objectif la capacité d'être proactif dans la résolution de problématiques en matière de sécurité publique. Ces activités sont en lien avec les priorités locales identifiées par le CSP.

DESCRIPTION DES ACTIVITÉS	COMMENTAIRES	NB ACTIVITÉS
Rencontres de parrainage	Communications avec les directeurs généraux, les élus ainsi que les acteurs clés des services municipaux, du milieu scolaire, du milieu de la santé, du milieu communautaire et des affaires ou du milieu de la sécurité publique.	220

Résolution de problèmes

L'approche stratégique en résolution de problèmes (ASRP) permet d'associer des incidents autrement traités un par un, d'en dégager une compréhension globale et de rechercher des solutions durables, le tout en ayant recours aux partenaires et aux ressources des milieux affectés par des problématiques communes.

Voici les incidents traités par l'approche stratégique en résolution de problèmes au cours de la dernière année :

DESCRIPTION ET COMMENTAIRES
Au cours de la période estivale, en collaboration avec les cadets, l'ensemble des citoyens, de Saint-Georges-de-Windsor pouvant être touchés par la vague de méfaits et les vols dans les véhicules, ont été rencontrés et informés.
Au cours de la période estivale, en collaboration avec la ville de Danville et les propriétaires concernés, interventions des policiers et des cadets aux chutes Castlebar de Danville.



Programme de cadets

Le Programme de cadets fait partie intégrante de l'offre de service de la Sûreté. Basé sur le modèle de la police de proximité, il met en avant le rapprochement avec la population dans le développement et le maintien d'un milieu de vie sûr et paisible. Ceci permet d'assurer une présence supplémentaire de la Sûreté pendant la période estivale, tout en favorisant la proximité avec les citoyens.

Les responsables de poste, de concert avec les élus, participent à la planification des tâches des cadets en indiquant leurs besoins et en ciblant les endroits où la présence de ceux-ci serait la plus bénéfique.

Voici les principales activités qui ont été effectuées par les cadets MRC (2 juin au 22 août) ainsi que les cadets du Centre de services (6 mai au 30 mai ainsi que du 10 août au 25 septembre) au cours de la dernière année.

DESCRIPTION DES ACTIVITÉS ET COMMENTAIRES
Surveillance à pied et en vélo et visibilité dans plusieurs secteurs de la MRC.
Activités de prévention nautique.
Transmission de feuillet d'information concernant la prévention au niveau des commerçants.
Transmission de feuillet d'information concernant la prévention au niveau du vol dans les véhicules.
Conférences auprès de 276 enfants concernant la sécurité des piétons et des cyclistes ainsi que la cybercriminalité.
Kiosque de prévention au Parc régional du Mont-Ham.
Kiosque de prévention concernant la Loi sur l'immatriculation des armes à feu (LIAF) à Val-des-Sources.
Présence lors de la parade des finissants de l'École secondaire de l'Escale, Val-des-Sources.
Livraisons du service de la popote roulante en collaboration avec le Centre d'action bénévole des Sources.
Présence au dîner communautaire organisé par la Croisée des sentiers et Cuisine Amitié.

Activités communautaires réalisées au cours de l'année

Cette section présente les activités communautaires dans lesquelles les membres du poste se sont impliqués au cours de la dernière année.

DESCRIPTION ET COMMENTAIRES
Tout au long de l'année, 5 conférences auprès de 62 enfants concernant le métier policier.
Tout au long de l'année, 3 activités d'échange de courtoisie à la Croisée des sentiers ont eu lieu.
2020-10-31 : Présence policière accrue et visibilité lors des festivités restreintes de l'Halloween.
2020-12 : Remise de 3855 \$ pour la campagne Movember par les policiers de la MRC des Sources.
2020-12 : Collecte de denrées par le personnel du poste de la MRC des Sources.
2020-12-13 : Collecte des denrées en collaboration avec les Filles d'Isabelle.
2020-12-20 : Distribution de paniers de Noël en collaboration avec les Filles d'Isabelle.
2020-12-24 : Participation à la parade à Val-des-Sources.



STATISTIQUES OPÉRATIONNELLES

Cette section est consacrée aux statistiques de :

- Sécurité des réseaux de transport
- Règlements municipaux
- Cartes d'appel
- Criminalité

Les résultats qui vous sont présentés dans cette section vous permettront d'apprécier tout particulièrement la performance de la Sûreté au cours de la dernière année.

Afin de mettre ces données en perspective et d'en analyser l'évolution, vous pouvez également les comparer avec les données des quatre dernières années.

De plus, afin d'en faciliter l'analyse, ces données vous sont présentées à l'aide de deux types de graphiques.

Chacun des graphiques de type « *histogramme* » indique les résultats pour les cinq dernières années. Une ligne trace la moyenne des quatre dernières années.

Ces graphiques permettent aussi de situer les résultats de la dernière année par rapport à la **zone d'écart moyen**. L'écart moyen est calculé à partir de la moyenne des différences entre les données de chacune des années par rapport à la moyenne des quatre dernières années. Visuellement, il s'agit de la zone comprise entre les lignes « écart + » et « écart - ». Les résultats qui s'éloignent de cette zone méritent une attention particulière du CSP.

Des graphiques circulaires, ou de type « *pointe de tarte* », accompagnent également des histogrammes afin d'illustrer plus précisément la répartition des catégories d'événements plus préoccupants.

Notez que les données de cette section concernent l'ensemble du territoire couvert par les effectifs du poste de la MRC des Sources. Les résultats pour chacune des municipalités vous sont présentés en annexes.

Un écart aux données présentées dans les rapports annuels précédents peut être attribuable à la modification du statut ou à l'évolution d'un dossier après la production du rapport annuel.

À surveiller : Depuis le mois de juin 2017, certains postes MRC ont été convertis en postes mixtes et gèrent désormais aussi le travail fait sur les autoroutes. Ce changement a pour conséquence d'ajouter les statistiques autoroutières à même celles de la MRC et donc d'affecter possiblement à la hausse les données statistiques (par exemple les constats provinciaux, les collisions, la criminalité et les cartes d'appel). Les données n'étant pas dissociables pour le moment, cette mise en garde sera valide jusqu'à ce qu'une solution soit trouvée.

Statistiques extraites du Tableau de bord le : 2021-05-05

La sécurité des réseaux de transport

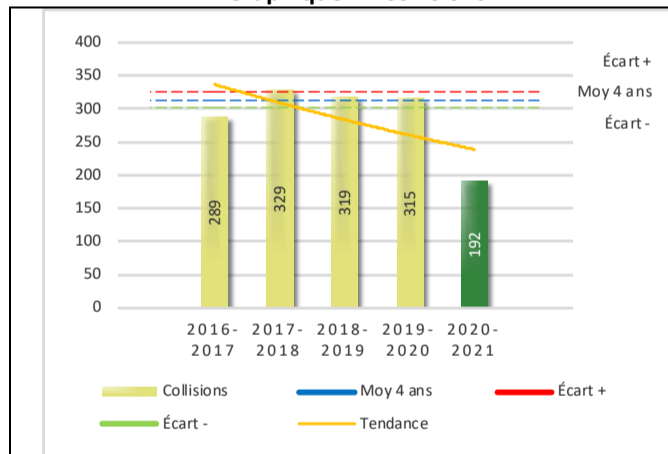
Tableau 1 Nombre de collisions et d'interventions couvertes sur le territoire

		2016-2017	2017-2018	2018-2019	2019-2020	2020-2021
Collisions						
	Collisions mortelles	1	0	0	2	0
	Collisions avec blessés graves	3	5	1	2	1
	Collisions avec blessés légers	56	42	57	59	44
	Autres collisions avec blessés ¹	2	1	4	3	2
	Collisions matérielles	227	281	257	249	145
	Sous-total :	289	329	319	315	192
Interventions						
	Avertissements nautiques	55	13	29	43	65
	Capacités affaiblies	12	17	17	32	19
	Autres crimes ²	42	50	42	36	16
	Constats provinciaux	1 417	1 216	1 203	1 217	1 644
	Constats municipaux	669	599	533	477	518
	AVVR ³	39	18	17	35	28
	Avertissements	1 380	1 132	1 484	952	1 192
	Sous-total :	3 614	3 045	3 325	2 792	3 482

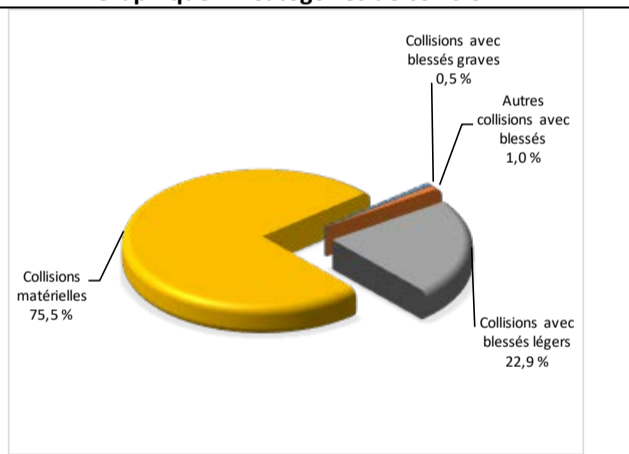
- 1 La catégorie « Autres collisions avec blessés » comprend les cas survenus hors des chemins publics.
- 2 La catégorie « Autres crimes » comprend les cas de conduite dangereuse, de poursuite, de délit de fuite, de conduite de véhicule routier pendant une interdiction (de conduire).
- 3 Avis de vérification d'un véhicule routier.

Évolution du nombre de collisions au cours des dernières années

Graphique 1 : Collisions



Graphique 2 : Catégories de collision



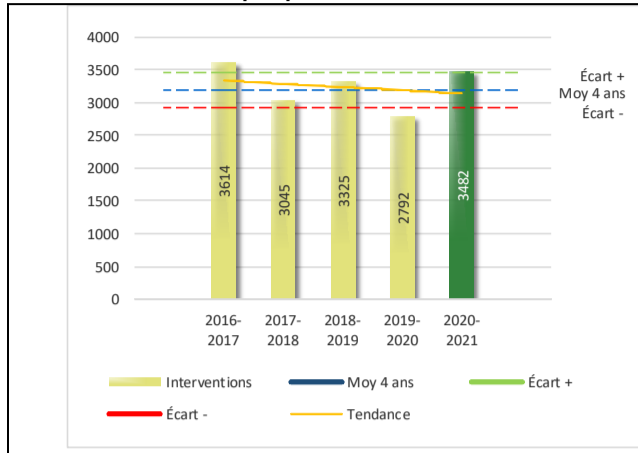
Collisions

Le graphique 1 permet de constater une tendance à la baisse du bilan routier au cours des cinq dernières années. Le total des collisions de l'année courante, qui est de 192, se situe en dessous de l'écart moyen inférieur. Le bilan des collisions de l'année courante démontre une amélioration significative par rapport aux années antérieures.

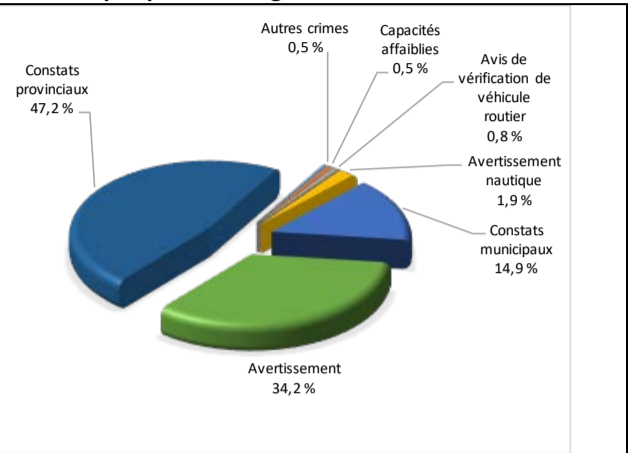
Cette variation importante affiche une baisse de 123 (39%) par rapport à l'année précédente.

Évolution du nombre d'interventions au cours des dernières années

Graphique 3 : Interventions



Graphique 4 : Catégories d'intervention

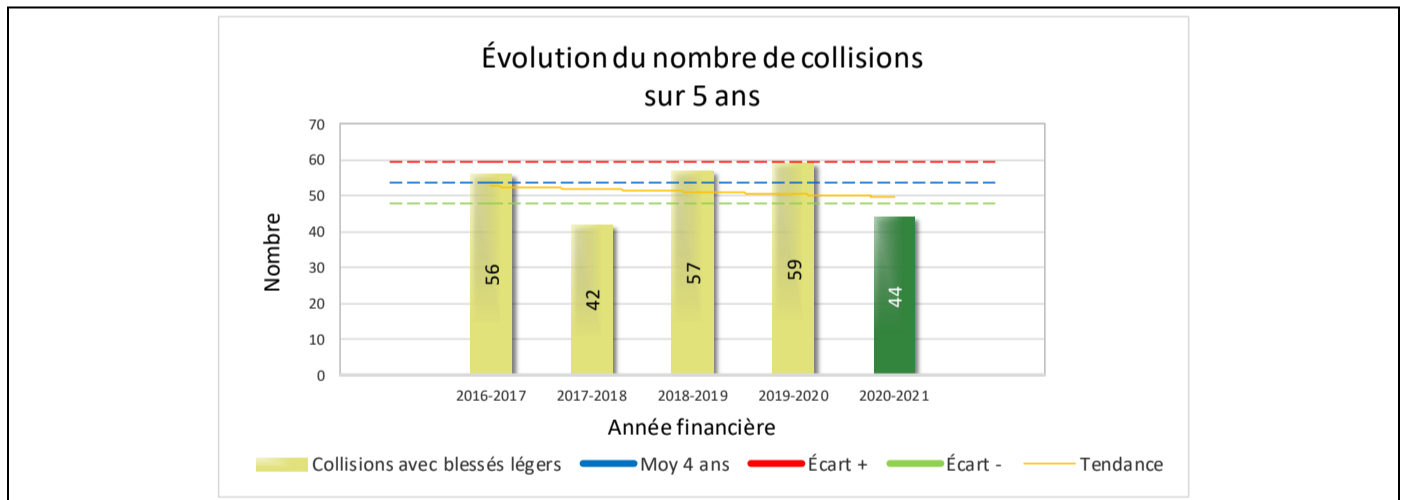


Interventions

Le graphique 3 présente le nombre d'interventions réalisées au cours de l'année courante par rapport aux années précédentes. Les résultats de l'année courante se situent dans la zone d'écart moyen ce qui signifie que les résultats demeurent statistiquement dans la moyenne par rapport au bilan des quatre dernières années de la MRC.

Une variation importante se situe au niveau d'avertissements nautiques qui affichent une augmentation de 22 (51%) interventions par rapport à l'année précédente. Cette variation peut s'expliquer par la présence accrue des patrouilleurs nautiques sur les plans d'eau, et ce, afin de répondre à l'engouement des activités récréotouristiques.

Graphique 5 : Collisions avec blessés légers au cours des dernières années



Le graphique 5 présente l'évolution du nombre de blessés légers. Une diminution de 15 (25%) par rapport à l'année dernière est constatée pour l'année en cours.

Cette variation s'explique par, entre autres, les conséquences des mesures sanitaires gouvernementales, soit les limitations de déplacements, les rassemblements, etc.

Règlements municipaux

Tableau 2 Nombre de constats émis pour des infractions aux règlements municipaux sur le territoire

Domaine	2016-2017	2017-2018	2018-2019	2019-2020	2020-2021
1) Alarmes ¹	0	1	5	3	2
2) Vente	0	1	0	0	0
3) Circulation ²	117	108	92	168	180
4) Paix, bon ordre et sécurité publique	15	15	11	27	44
5) Nuisance	46	38	14	31	82
Total :	178	163	122	229	308

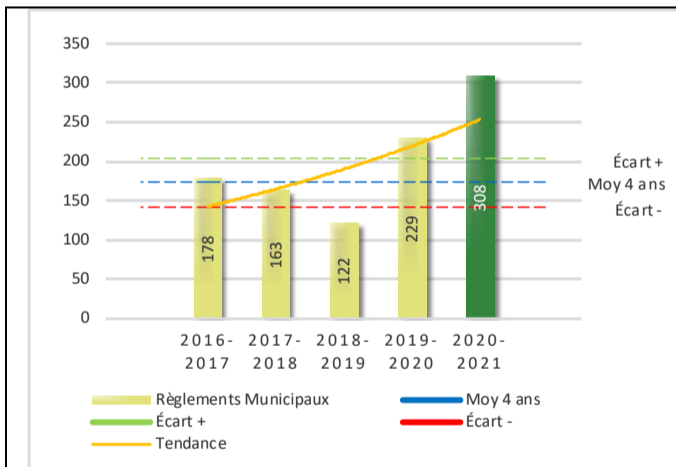
1 Les « Alarmes » du Tableau 2 font référence à des constats municipaux émis en vertu de la réglementation existante suite à des déplacements non fondés; tandis que les « Alarmes » du Tableau 3 sont des alarmes relayées par un central au CGA donnant lieu à un déplacement, mais pas nécessairement à un constat.

2 Types d'infraction de la circulation : endroits interdits, virages en « U », avertissement sonore, crissement des pneus, courses, et autres infractions impliquant des piétons, des animaux, des véhicules lourds, des véhicules d'urgence, etc.

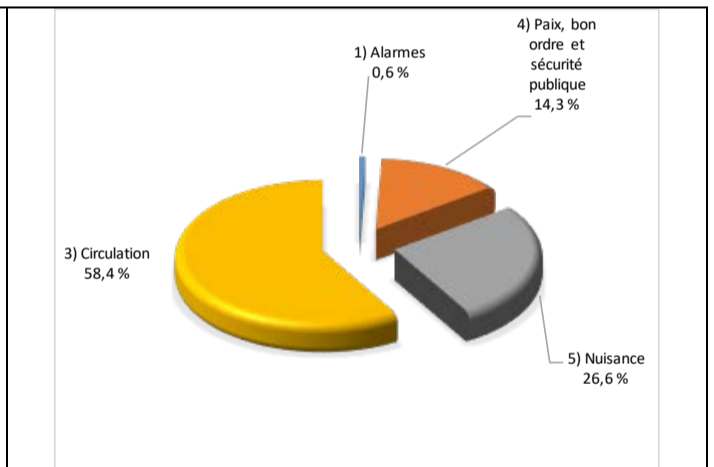
Le nombre de constats émis pour des infractions aux règlements municipaux a connu une augmentation au cours de la dernière année. Les policiers ont émis un total de 308 constats.

Évolution du nombre de constats émis pour des infractions aux règlements municipaux au cours des dernières années

Graphique 6 : Règlements municipaux



Graphique 7 : Catégories d'intervention



Le graphique 6 démontre que le nombre de constats municipaux émis cette année est supérieur au nombre moyen de constats émis depuis les quatre dernières années.

Les résultats de l'année courante se situent au-dessus de l'écart supérieur. Les résultats présentent une amélioration statistiquement significative par rapport au bilan des quatre dernières années de la MRC.

Tableau 3 Nombre de cartes d'appel sur le territoire

	2016-2017		2017-2018		2018-2019		2019-2020		2020-2021	
Priorité 1	782		823		821		838		767	
Priorité 2	1 668		1 871		1 690		1 740		1 791	
Priorité 3	570		599		592		551		633	
Total :	3 020		3 293		3 103		3 129		3 191	
Alarmes¹	Nb	%	Nb	%	Nb	%	Nb	%	Nb	%
	255	8%	260	8%	260	8%	241	8%	165	5%

Priorité 1 : Événement requérant l'assignation immédiate d'un policier.
 Priorité 2 : Événement requérant l'assignation d'un policier sur rendez-vous, avec déplacement.
 Priorité 3 : Événement requérant l'assignation d'un policier sur rendez-vous, sans déplacement.

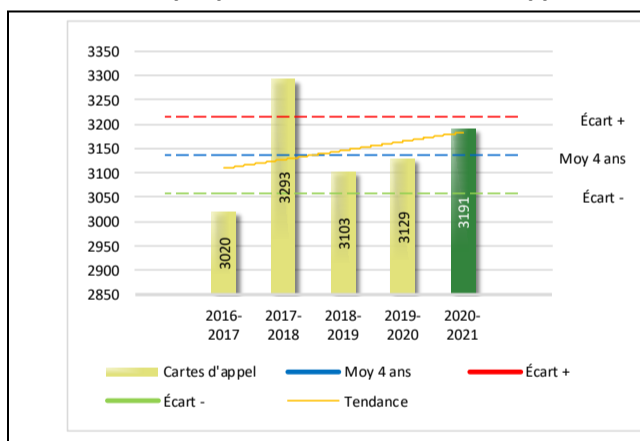
1 Les « Alarmes » du Tableau 2 font référence à des constats municipaux émis en vertu de la réglementation existante suite à des déplacements non fondés; tandis que les « Alarmes » du Tableau 3 sont des alarmes relayées par un central au CGA donnant lieu à un déplacement, mais pas nécessairement à un constat.

Le tableau 3 des cartes d'appel trace le portrait des données de l'année courante par catégories. Par rapport à l'année précédente, le nombre total de cartes d'appel a augmenté de 62 (2%).

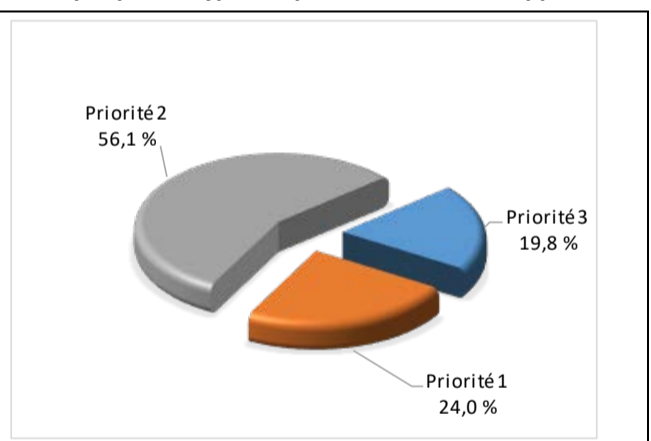
De plus, il est important de souligner le nombre d'appels et de dossiers traités par le *Centre de réponse aux citoyens* (CRC). Le CRC vise à offrir une alternative pour le citoyen qui communique avec la Sûreté via un centre de gestion des appels (CGA) et ce, pour les appels et/ou dossiers ne requérant pas le déplacement d'un policier. Pour l'année 2020-2021, les policiers assignés au CRC ont répondu à 54 appels et ont ouvert 43 dossiers pour la MRC des Sources.

Évolution du nombre de cartes d'appel au cours des dernières années

Graphique 8 : Nombre de cartes d'appel



Graphique 9 : Types de priorité de cartes d'appel



Le graphique 8 illustre la fluctuation du nombre total de cartes d'appel au cours des cinq dernières années. Nous constatons que le nombre de cartes d'appel enregistré pour cette année se situe dans la zone d'écart moyen.

Le graphique 9 indique que les cartes d'appel de priorité 2 sont les plus nombreuses à être enregistrées pour cette année.

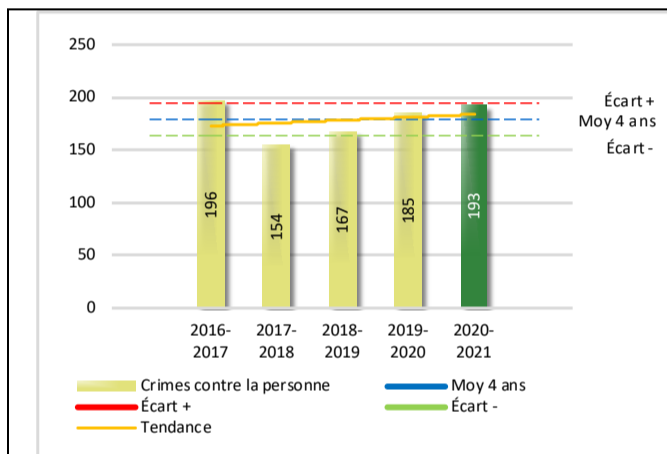
Tableau 4 Nombre de crimes contre la personne sur le territoire

1000- Crimes contre la personne ¹	2016-2017	2017-2018	2018-2019	2019-2020	2020-2021
Infractions entraînant la mort	0	0	0	0	0
Agressions sexuelles	21	21	28	21	28
Voies de fait	81	75	72	81	74
Vols qualifiés	1	0	3	0	2
Autres crimes contre la personne ²	93	58	64	83	89
Crimes contre la personne :	196	154	167	185	193

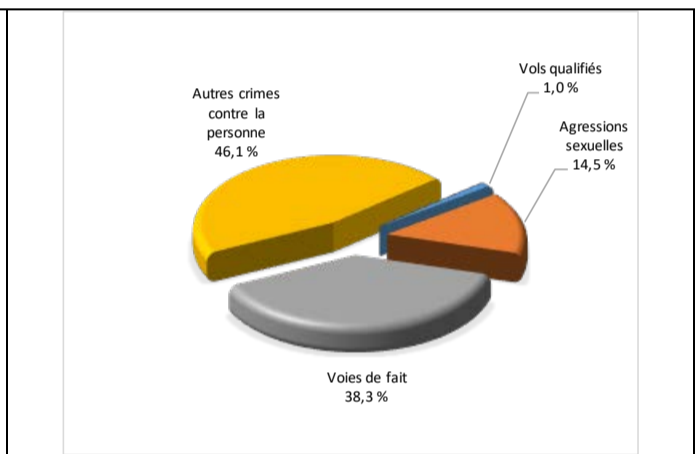
- 1 La section « Crimes contre la personne » présente le nombre de victimes d’actes criminels. Les sections suivantes présentent le nombre de dossiers opérationnels.
- 2 À titre informatif, les « Autres crimes contre la personne » incluent les cas d’enlèvement, de séquestration, d’extorsion, de profération de menaces, d’intimidation, etc.

Évolution du nombre de crimes contre la personne au cours des dernières années

Graphique 10 : Nombre de crimes contre la personne



Graphique 11 : Catégories de crime contre la personne



Le graphique 10 présente le nombre de crimes contre la personne au cours des cinq dernières années. Nous constatons que la donnée de cette année se situe au-dessus de la moyenne.

Les résultats de l’année courante se situent dans la zone d’écart moyen. Les résultats demeurent statistiquement dans la moyenne par rapport au bilan des quatre dernières années de la MRC.

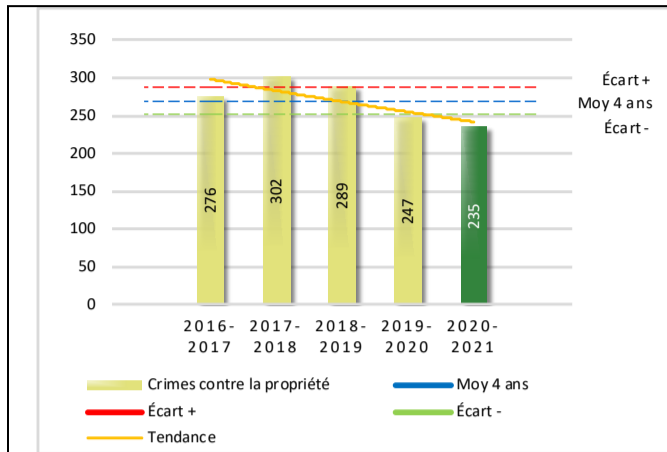
Le graphique 11 spécifie le nombre d’événements pour chacune des catégories des crimes contre la personne. Nous remarquons alors que les autres crimes contre la personne sont le type de crimes le plus fréquent pour cette année.

Tableau 5 Nombre de crimes contre la propriété sur le territoire

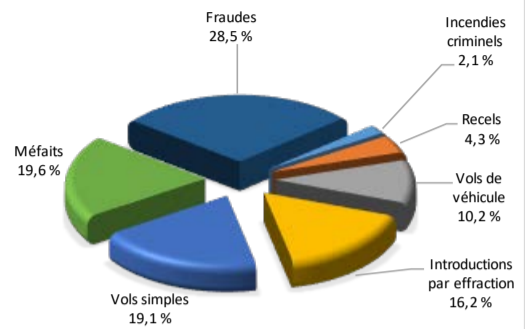
2000- Crimes contre la propriété	2016-2017	2017-2018	2018-2019	2019-2020	2020-2021
Incendies criminels	6	4	7	7	5
Introductions par effraction	46	81	63	46	38
Vols simples	95	77	94	78	45
Vols de véhicule	24	31	13	26	24
Recels	10	9	9	5	10
Fraudes	35	19	42	38	67
Méfais	60	81	61	47	46
Crimes contre la propriété :	276	302	289	247	235

Évolution du nombre de crimes contre la propriété au cours des dernières années

Graphique 12 : Nombre de crimes contre la propriété



Graphique 13 : Catégories de crime contre la propriété



Le graphique 12 présente les crimes contre la propriété des cinq dernières années.

Les résultats de l'année courante se situent en dessous de l'écart inférieur. Les résultats présentent une amélioration statistiquement significative par rapport au bilan des quatre dernières années de la MRC.

Le graphique 13 indique le nombre d'événements pour chacune des catégories de crimes contre la propriété. Nous remarquons alors que les fraudes sont le type de crimes le plus fréquent au cours de l'année.

Cette situation peut s'expliquer par, entre autres, l'augmentation du nombre de fausses demandes de Prestation canadienne d'urgence (PCU).

Tableau 6 Autres criminalités et interventions sur le territoire

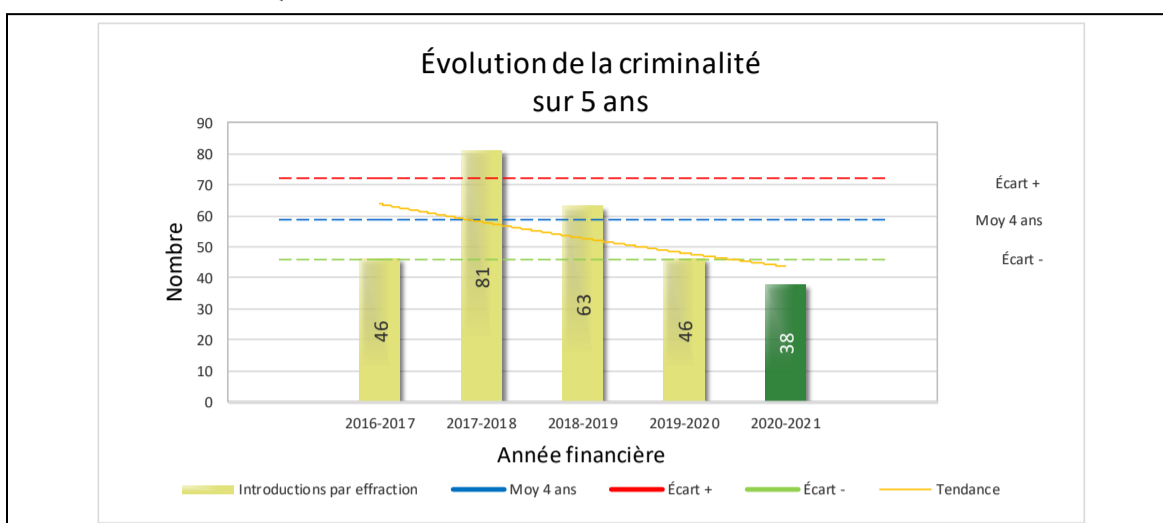
	2016-2017	2017-2018	2018-2019	2019-2020	2020-2021
Autres criminalités					
3000- Autres infractions au Code criminel ¹	41	53	47	65	45
4000 5000 - Loi régl. drogues et stupéfiants	39	34	30	25	31
6000- Infractions aux autres lois fédérales	0	0	0	0	3
7000- Infractions aux lois provinciales	9	5	13	22	26
Autres criminalités :	89	92	90	112	105
Activités policières					
A- Assistances	31	17	29	33	50
B- Permis	5	3	4	4	5
E- Enquêtes	162	139	158	134	148
F- Événements relatifs à la RACJ ²	29	10	14	23	22
P- Objets perdus ou trouvés	13	21	23	20	17
R- Interventions policières ³	268	291	282	275	312
V- Véhicules retrouvés ou remisés	21	16	8	21	22
X- Interpellation, observation et autre	24	31	35	30	91
Activités :	553	528	553	540	667
Total criminalité et activités :	1 114	1 076	1 099	1 084	1 200

1 La catégorie « Autres infractions au Code criminel » comprend différentes infractions telles : utilisation de monnaie contrefaite, avoir troublé la paix, évasion d'une garde légale, action indécente, production et distribution de pornographie juvénile, voyeurisme, leurre au moyen d'un ordinateur, appel téléphonique indécent, menace, incitation publique à la haine, etc.

2 La Régie des alcools, des courses et des jeux.

3 La catégorie « Interventions policières » comprend notamment les cas suivants : plainte de bruit, chicane de famille, service d'ordre, escorte de véhicule, affaire civile, transfert de détenu et de personne en crise, assistance au public, prise d'empreintes digitales, personne en détresse, etc.

GRAPHIQUE 14 : INTRODUCTIONS PAR EFFRACTION AU COURS DES DERNIÈRES ANNÉES



Le graphique 14 démontre que le nombre d'introductions par effraction de cette année est inférieur au nombre moyen depuis les quatre dernières années.

Ce type de crime présente une amélioration statistiquement significative par rapport aux années antérieures. Cette variation s'explique par, entre autres, les conséquences des mesures sanitaires gouvernementales, soit les limitations de déplacements, les couvre-feux, etc.



OPS VULCAIN – COVID-19

L'année 2020-2021 a été marquée par la pandémie mondiale de la COVID-19. Les organisations policières ont fait face à de nombreux défis. Tout en assurant une offre de service de qualité, les policiers ont joué un rôle important de par leur mandat d'assistance au ministère de la Santé et des Services sociaux dans le cadre de l'application de la Loi sur la santé publique et, notamment, avec l'état d'urgence sanitaire décrété par le gouvernement québécois. Quotidiennement, ils ont été confrontés notamment aux impacts sociaux, psychologiques et économiques engendrés par les différentes mesures mises en place suite au décret.

La Sûreté a déployée l'opération Vulcain, d'une part afin de mettre en place des pratiques pour bien informer et protéger son personnel et d'autre part afin d'assurer le maintien des services aux citoyens à la fois de qualité et sécuritaire pour tous. L'opération visait également à soutenir les ministères et organismes ainsi que les autres services de police.

Plus spécifiquement, au cours de l'année sur le territoire de la MRC des Sources, dans le cadre de l'assistance de la Sûreté du Québec à la Santé publique, plusieurs interventions ciblées ont été déployées concernant le respect des mesures sanitaires en vigueur. À titre d'exemple :

- Plusieurs activités d'atténuation des impacts ont été effectuées, incluant, entre autres :
 - des patrouilles préventives dans les secteurs ciblés (par exemple : aux abords des établissements scolaires);
 - des conférences téléphoniques avec les élus ainsi que des communications avec les directions d'écoles et les résidences pour personnes âgées;
 - la distribution de divers communiqués concernant la COVID – 19 (par exemple : l'application du couvre-feu);
 - la vérification au domicile des gens en quarantaine obligatoire.
- Pour la MRC, nous avons eu 228 cartes d'appels en lien avec la pandémie de la COVID-19. À noter que ces données sont incluses dans le Tableau 3.

INTERVENTIONS EN MILIEU SCOLAIRE

Cette section présente les différentes interventions réalisées en milieu scolaire. Elles doivent donc être distinctes des informations insérées dans la section « Prévention » au début du rapport annuel.

Le nombre d'élèves rencontrés dans le tableau suivant est en lien avec les dossiers d'enquête ou de tous types de rencontres.

	Année courante
Nombre de dossiers d'enquête relatifs au PIMS	16
Nombre de dossiers d'enquête en collaboration	5
Total dossiers :	21
Nombre d'établissements où une intervention a eu lieu	10
Nombre d'élèves rencontrés	536
Nombre d'établissements visés (année)	10

INTERVENTIONS PAR DES UNITÉS DE SOUTIEN ET MESURES D'URGENCE

Cette section présente les interventions réalisées sur le territoire de la MRC par des unités de soutien régionales ou de mesures d'urgence au cours de l'année. Voici les détails de ces interventions.

INTERVENTIONS DE LA DIVISION MODULE D'URGENCE (DMU)			
MISSION / TYPE DE SUPPORT	NOMBRE DE MISSION/SUPPORT	NOMBRE DE POLICIERS	DURÉE TOTALE - HEURES
Maître-chien	8	8	38
Coordonnateur de recherche	3	3	27
Module intervention	3	13	137.5
Poste de commandement mobile	7	0	63
TOTAL	21	24	265.5

En collaboration avec le Bureau de coordination et du soutien opérationnel (BCSO) du district Sud, les patrouilleurs de soutien MRC ont été assignés à 74 opérations en sécurité routière. Lors des activités, ils ont émis 132 constats ou avertissements. De plus, ils ont été présents plus de 299 heures sur le territoire de la MRC. À noter que le nombre de constats et avertissements sont inclus dans le nombre total présenté au tableau 1.

Au cours de l'année, neuf activités de patrouille nautique par l'équipe récréotouristique du CSMRC furent réalisées ; 116 embarcations furent interceptées, 13 embarcations furent expulsées, sept constats et 67 avertissements furent émis.

Au cours de l'année, deux activités de patrouille en motoneige par l'équipe récréotouristique du CSMRC furent réalisées ; 47 véhicules hors route furent interceptés et 13 avertissements furent émis. Collaboration du Centre des services MRC – Victoriaville.

Au cours de l'année, dix activités de patrouille en quad ou aux abords des sentiers de quad par l'équipe récréotouristique du CSMRC furent réalisées ; 214 véhicules hors route furent interceptés, 13 constats et 38 avertissements furent émis. Collaboration du Centre des services MRC – Victoriaville.

Au cours de l'année, deux activités patrouille équestre furent réalisées.

ACTIVITÉS DIGNES D'INTÉRÊT ET ÉVÉNEMENTS MAJEURS

Voici les activités dignes d'intérêt et les événements majeurs ayant eu lieu au cours de l'année et qui n'ont pas été mentionnés dans les sections précédentes.

Juin

- Recherche et sauvetage d'un individu à Saint-Camille. La personne fut retrouvée saine et sauve. Collaboration du maître-chien. Mobilisation de l'équipe récréotouristique du CSMRC et des bénévoles en recherche et sauvetage.

Novembre

- Arrestation dans un dossier, entre autres, d'agression armée, de méfait et de port d'armes dans un dessein dangereux à Val-des-Sources.
- Un dossier de recel à Danville, plusieurs items saisis, entre autres, remorque, side-by-side, chargeuse à bois, scie à chaîne et véhicule.



Décembre

- Intervention concernant un dossier de capacités affaiblies à Saint-Georges-de-Windsor; le véhicule a fait une embardée et a traversé la glace du lac St-Georges.

Janvier

- Une arrestation concernant un dossier d'introduction par effraction et de vol à Val-des-Sources.
- Une arrestation à Richmond concernant un dossier de vol à Danville. Deux remorques furent saisies. Collaboration avec les policiers de la MRC du Val-Saint-François.

Février

- Deux arrestations concernant une série de vol, de fraudes et de tentative de fraude dans la MRC du Val-Saint-François et des Sources.