

RAPPORT ANNUEL D'ACTIVITÉS

POSTE DE LA MRC DU DOMAINE-DU-ROY
DE LA SÛRETÉ DU QUÉBEC

DU 1^{ER} AVRIL 2020 AU 31 MARS 2021



 **MRC**
Domaine-du-Roy
L'énergie nous habite!



MOT DU RESPONSABLE DE POSTE



C'est avec plaisir que je vous présente le rapport annuel d'activités du poste de la MRC du Domaine-du-Roy de la Sûreté du Québec pour l'année financière 2020-2021. Conformément à nos engagements ainsi qu'aux priorités déterminées par le CSP, le déploiement de nos actions se poursuit sur l'ensemble du territoire couvert.

Vous retrouverez notamment dans ce rapport, les activités réalisées en lien avec les priorités locales ainsi que les statistiques relatives à la sécurité routière, aux règlements municipaux, aux événements criminels et finalement, celles au traitement des cartes d'appel.

Ce rapport et ses résultats vous permettront d'assurer le suivi de la performance des services de la Sûreté du Québec.

A handwritten signature in black ink, appearing to read 'A. Houle'.

Sergente Alexandra Houle, responsable de poste
Poste principal de la MRC du Domaine-du-Roy

PRIORITÉS LOCALES²

Voici les priorités locales identifiées par le CSP pour l'année 2020-2021 et le bilan des activités réalisées.

Priorité 1 : Lutte au trafic de stupéfiants

DESCRIPTION DES ACTIVITÉS	DOSSIERS MAJEURS	NB ACTIVITÉS
Lutte au trafic de stupéfiants	<p>Le 15 mai, parallèlement à une enquête pour homicide, une saisie importante de plus de 12 000 comprimés de méthamphétamine est effectuée sur le boulevard Marcotte, à Roberval.</p> <p>Le 11 juin, des policiers interviennent dans un stationnement où un individu dort dans son véhicule. Sont visibles, à ce moment, des comprimés de méthamphétamine. Après la fouille du véhicule, sont saisis 14 grammes de haschich et quelques milliers de dollars en argent comptant.</p> <p>Le 9 juillet, à la suite d'un appel pour un véhicule mal stationné, les policiers se rendent au domicile du propriétaire du véhicule pour l'avertir de la problématique. Ils sont invités à entrer dans la demeure et voient sur la table plusieurs comprimés de méthamphétamine. La demeure est fouillée et sont saisis 18 grammes de cocaïne et 746 comprimés de méthamphétamine.</p> <p>Le 28 août, un individu menace un couple avec un couteau. Celui-ci est localisé quelques minutes plus tard et résiste à son arrestation. Suite à une fouille de son domicile, les policiers saisissent 379 comprimés de méthamphétamine et 12 grammes de cannabis.</p> <p>Le 1^{er} octobre, perquisition dans la résidence du livreur d'un restaurant de la MRC qui utilisait le véhicule de livraison pour vendre de la drogue à l'insu de son employeur. Saisie de 5 grammes de cocaïne, 50 grammes de coupe, 10 grammes de cannabis et 50 grammes de haschisch.</p> <p>Le 20 octobre, perquisition dans un domicile suite à l'observation de policiers lors d'une précédente intervention. Saisie de 310 comprimés de médicaments sous ordonnance et 36 grammes de cannabis (plants).</p> <p>Le 15 février, suite à des informations obtenues concernant un individu, les policiers se rendent dans le secteur de Saint-Prime et procèdent à l'arrestation d'un individu pour trafic de stupéfiants. Saisie de 15 000 comprimés de méthamphétamine, 30 grammes de cocaïne et 12 000\$.</p>	98

Priorité 2 : Prévention auprès des jeunes

DESCRIPTION DES ACTIVITÉS	COMMENTAIRES	NB ACTIVITÉS
Patrouilles dans les lieux de rassemblement	Les activités de prévention auprès des jeunes se sont concentrées dans l'application des mesures sanitaires dans le cadre de la pandémie de la COVID-19. Les écoles ayant été fermées plusieurs semaines, les activités dans les zones scolaires ont été moins élevées.	210
Présence à une activité sportive, sociale et culturelle		
Zones et transport scolaire		

² Des moyens de sensibilisation des membres ont eu lieu dans le passé et ont pris fin en septembre 2017. Bien que lors des moyens de sensibilisation, les activités policières aient été réalisées sur le terrain et colligées par une méthode alternative, la comparaison des statistiques de poste avec les rapports annuels des années 2016-2017 et 2017-2018 doit être faite avec prudence.



Priorité 3 : Visibilité, surveillance et prévention dans les secteurs de villégiature

DESCRIPTION DES ACTIVITÉS	COMMENTAIRES	NB ACTIVITÉS
Patrouille de visibilité en territoire éloigné (secteurs forestiers, chalets, autres lieux de villégiatures)	Le confinement dans les milieux urbains a augmenté légèrement la présence des citoyens dans les milieux de villégiatures. Les policiers ont participé activement à des activités de visibilité dans ces secteurs.	231

Priorité 4 : Opérations en sécurité routière dans les municipalités

DESCRIPTION DES ACTIVITÉS	COMMENTAIRES	NB ACTIVITÉS
Opérations en sécurité routière aux entrées des municipalités de la MRC	La baisse de circulation importante sur le réseau routier a eu un léger impact à la baisse sur les opérations. L'utilisation d'une motocyclette de patrouille a favorisé l'efficacité des interventions des patrouilleurs.	1 009

DEMANDES PONCTUELLES DES ÉLUS ET DES CITOYENS

Voici les demandes ponctuelles des élus et des citoyens qui ont été adressées à la Sûreté au cours de la dernière année.

DESCRIPTION DES DEMANDES (ACTION* V, T, C)	COMMENTAIRES	Nb REQUÊTES
Problématique de circulation de poids lourds dans les rues de Chambord	C Activités de visibilité dans les quartiers et sensibilisation des propriétaires de véhicules lourds.	5
Vitesse excessive sur l'avenue des Jardins à La Doré	C 8 heures d'opérations et 5 constats.	
Vitesse excessive sur le chemin de la Pointe à Saint-Félicien	C 23 constats pour vitesse excessive de remis.	
Excès de vitesse par des jeunes conducteurs sur le boul. Sacré-Cœur à Saint-Félicien	C 7 opérations de contrôle de la vitesse dans le secteur. Aucun constat.	
Vitesse rapide sur la rue des Peupliers (secteur nord) à La Doré.	C Vitesse moyenne de 71 km/h enregistrée par le radar pédagogique. Nous avons mené 14 opérations et donné 13 constats d'infraction pour vitesse excessive.	

*LÉGENDE

(V) En validation : Requêtes reçues et en période d'évaluation afin de confirmer si elles sont fondées ou non et si elles nécessitent des interventions spécifiques.

(T) En traitement : Requêtes validées et fondées pour lesquelles des activités sont effectuées afin de régler la problématique visée (ex. : patrouilles, surveillances, radar, etc.).

(C) Clos : Requêtes qui sont résolues à la suite des activités effectuées ou qui sont non fondées.

PRÉVENTION

Toujours en réponse aux besoins et aux réalités locales, les postes de la Sûreté tiennent des activités de prévention dans l'ensemble des municipalités qu'ils desservent, c'est-à-dire des mesures proactives et non pénales, qui ont pour but spécifique de réduire la criminalité en agissant sur les facteurs qui la déterminent, sur les circonstances et l'environnement dans lesquels sont commis les délits.

La grande majorité des activités de prévention se tiennent au quotidien, dans le cadre des interventions de l'ensemble des patrouilleurs.

Voici les principales activités de prévention réalisées au cours de la dernière année :

Activités de prévention réalisées au cours de l'année

DESCRIPTION DES ACTIVITÉS	COMMENTAIRES	Nb ACTIVITÉS
Sécurité des aînés	Activités en lien avec des programmes de la SQ concernant la sécurité des aînés.	10
Sécurité en ligne	Activités en lien avec des programmes de la SQ concernant la sécurité des jeunes et des aînés sur Internet.	26
Intimidation et violence	Activités en lien avec des programmes de la SQ concernant l'intimidation et la violence.	2
Fraude	Activités en lien avec des programmes de la SQ concernant la fraude, principalement au niveau des aînés.	8
Sécurité – Milieu résidentiel	Activités principalement faites dans le cadre de la pandémie de COVID-19 (visites et surveillances).	141
Sécurité – Milieu commercial	Activités principalement faites dans le cadre de la pandémie de COVID-19 (visites et surveillances).	89
Note : La mise en place des mesures sanitaires a malheureusement réduit la possibilité de faire autant d'activités de prévention qu'à la normale.		

La Sûreté du Québec s'est formellement engagée dans une approche professionnelle de type communautaire. Cette philosophie de travail comprend les cinq grands principes suivants :

- La présence familière;
- La qualité du service aux citoyens;
- Le partenariat avec la population;
- La consultation de la clientèle;
- La résolution de problèmes.

Cette section présente les principales activités réalisées par l'approche de police de proximité.

Présence familière et parrainage

À la Sûreté du Québec, la présence familière s'exprime par le programme de parrainage des municipalités.

Voici les principales activités de parrainage (qui visent la création de liens privilégiés avec les acteurs clés de la municipalité) ayant pour objectif la capacité d'être proactif dans la résolution de problématiques en matière de sécurité publique. Ces activités sont en lien avec les priorités locales identifiées par le CSP.

DESCRIPTION DES ACTIVITÉS	COMMENTAIRES	NB ACTIVITÉS
Communication des DG et élus	32 problématiques identifiées, 12 résolutions de problèmes et 26 suivis de problématiques parmi ces rencontres.	128
Communication avec un acteur clé des services municipaux	12 problématiques d'identifiées, 6 résolutions de problème et 5 suivis de problématique parmi ces rencontres.	31
Communication avec un acteur clé du milieu scolaire	1 problématique d'identifiée et 1 résolution de problème parmi ces rencontres.	10
Communication avec un acteur clé du milieu de la santé	1 problématique d'identifiée parmi ces rencontres.	4
Communiqué avec un acteur clé du milieu communautaire et des affaires	2 problématiques d'identifiées parmi ces rencontres.	17
Communication avec un partenaire en sécurité publique	1 problématique d'identifiée parmi ces rencontres.	4

Résolution de problèmes

L'approche stratégique en résolution de problèmes (ASRP) permet d'associer des incidents autrement traités un par un, d'en dégager une compréhension globale et de rechercher des solutions durables, le tout en ayant recours aux partenaires et aux ressources des milieux affectés par des problématiques communes.

Voici les incidents traités par l'approche stratégique en résolution de problèmes au cours de la dernière année :

DESCRIPTION ET COMMENTAIRES
Suite à 3 accidents mortels sur la route menant à la communauté d'Opitciwan, nous avons mis en place une ASRP afin de travailler localement la problématique de circulation sur cette portion de route. La vitesse excessive serait la cause de ces accidents. La Sûreté du Québec a la responsabilité en matière de sécurité routière sur cette route. Nous avons donc établi un plan d'action mettant à profit l'expertise de nos partenaires comme le MTQ et la sécurité publique d'Opitciwan. Nous avons émis 7 constats pour vitesse excessive dans le cadre de nos interventions.



Programme de cadets

Le Programme de cadets fait partie intégrante de l'offre de service de la Sûreté. Basé sur le modèle de la police de proximité, il met en avant le rapprochement avec la population dans le développement et le maintien d'un milieu de vie sûr et paisible. Ceci permet d'assurer une présence supplémentaire de la Sûreté pendant la période estivale, tout en favorisant la proximité avec les citoyens.

Les responsables de poste, de concert avec les élus, participent à la planification des tâches des cadets en indiquant leurs besoins et en ciblant les endroits où la présence de ceux-ci serait la plus bénéfique.

Voici les principales activités qui ont été effectuées par les cadets au cours de la dernière année.

DESCRIPTION DES ACTIVITÉS	COMMENTAIRES	NB ACTIVITÉS
Surveillance à pied	52 heures d'activités.	123
Surveillance à vélo	39 heures d'activités.	55
Participation à des programmes de prévention et de relations communautaires	54 heures d'activités.	40
Participation à des événements particuliers	11 heures d'activités.	6
Rencontre de partenaires	9 heures d'activités.	16

Activités communautaires réalisées au cours de l'année

Cette section présente les activités communautaires dans lesquelles les membres du poste se sont impliqués au cours de la dernière année.

DATE	DESCRIPTION ET COMMENTAIRES
16/09	Présence de l'unité d'intervention mobile de la SAAQ à la polyvalente des Quatre-Vents.
17/09	Présence de l'unité d'intervention mobile de la SAAQ à la polyvalente des Chutes.
24/11	Rencontre à l'Auberge de l'amitié
26/11	Opération Tempête visant la vérification de l'état des pneus d'hiver au Cégep de Saint-Félicien.
01/12	Conférence à l'école primaire de Saint-Prime sur l'intimidation.
09/12	Participation à la table de concertation en violence conjugale.
05/01	Rencontre de partenaires locaux concernant la santé mentale et l'itinérance.
18/01	Participation au comité de vigie Kangourou du Centre de services scolaire.
Plusieurs dates en février et mars	Conférence – Mission Sécuri-T à Saint-Félicien, à La Doré, à Roberval et à Sainte-Hedwidge.
10/02	Conférence sur l'intimidation à Sainte-Hedwidge.
11/02	Conférence sur la violence devant élèves de 6 ^{ième} année de l'école Benoît Duhamel.
16/02	Conférence sur la violence et le harcèlement à Lac-Bouchette.
Note : Les activités communautaires étaient au ralenti compte tenu des restrictions sanitaires dues à la COVID-19.	



STATISTIQUES OPÉRATIONNELLES

Cette section est consacrée aux statistiques de :

- Sécurité des réseaux de transport
- Règlements municipaux
- Cartes d'appel
- Criminalité

Les résultats qui vous sont présentés dans cette section vous permettront d'apprécier tout particulièrement la performance de la Sûreté au cours de la dernière année.

Afin de mettre ces données en perspective et d'en analyser l'évolution, vous pouvez également les comparer avec les données des quatre dernières années.

De plus, afin d'en faciliter l'analyse, ces données vous sont présentées à l'aide de deux types de graphiques.

Chacun des graphiques de type « *histogramme* » indique les résultats pour les cinq dernières années. Une ligne trace la moyenne des quatre dernières années.

Ces graphiques permettent aussi de situer les résultats de la dernière année par rapport à la **zone d'écart moyen**. L'écart moyen est calculé à partir de la moyenne des différences entre les données de chacune des années par rapport à la moyenne des quatre dernières années. Visuellement, il s'agit de la zone comprise entre les lignes « écart + » et « écart - ». Les résultats qui s'éloignent de cette zone méritent une attention particulière du CSP.

Des graphiques circulaires, ou de type « *pointe de tarte* », accompagnent également des histogrammes afin d'illustrer plus précisément la répartition des catégories d'événements plus préoccupants.

Notez que les données de cette section concernent l'ensemble du territoire couvert par les effectifs du poste de la MRC du Domaine-du-Roy. Les résultats pour chacune des municipalités vous sont présentés en annexes.

Un écart aux données présentées dans les rapports annuels précédents peut être attribuable à la modification du statut ou à l'évolution d'un dossier après la production du rapport annuel.

À surveiller : Depuis le mois de juin 2017, certains postes MRC ont été convertis en postes mixtes et gèrent désormais aussi le travail fait sur les autoroutes. Ce changement a pour conséquence d'ajouter les statistiques autoroutières à même celles de la MRC et donc d'affecter possiblement à la hausse les données statistiques (par exemple les constats provinciaux, les collisions, la criminalité et les cartes d'appel). Les données n'étant pas dissociables pour le moment, cette mise en garde sera valide jusqu'à ce qu'une solution soit trouvée.

Statistiques extraites du Tableau de bord le : 2021-05-05

La sécurité des réseaux de transport

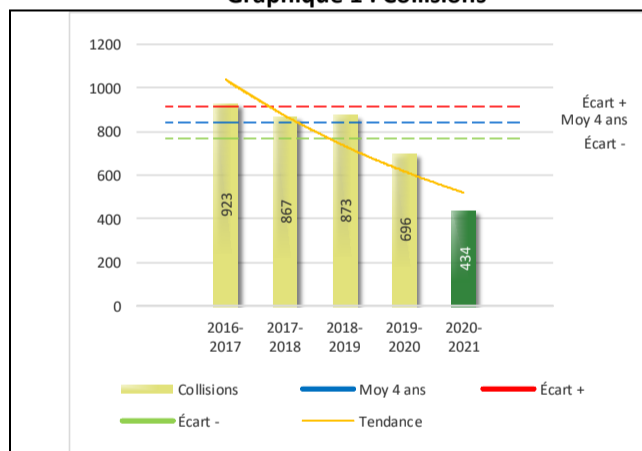
Tableau 1 Nombre de collisions et d'interventions couvertes sur le territoire

		2016-2017	2017-2018	2018-2019	2019-2020	2020-2021
Collisions						
	Collisions mortelles	6	5	6	1	5
	Collisions avec blessés graves	24	7	4	2	1
	Collisions avec blessés légers	124	110	175	150	106
	Autres collisions avec blessés ¹	4	7	6	4	1
	Collisions matérielles	765	738	682	539	321
	Sous-total :	923	867	873	696	434
Interventions						
	Avertissements nautiques	47	7	5	62	60
	Capacités affaiblies	52	47	36	42	35
	Autres crimes ²	240	214	229	176	57
	Constats provinciaux	1 669	1 359	1 653	2 055	1 999
	Constats municipaux	1 531	2 670	2 643	2 415	2 113
	AVVR ³	42	35	51	42	64
	Avertissements	705	607	518	586	465
	Sous-total :	4 286	4 939	5 135	5 378	4 793

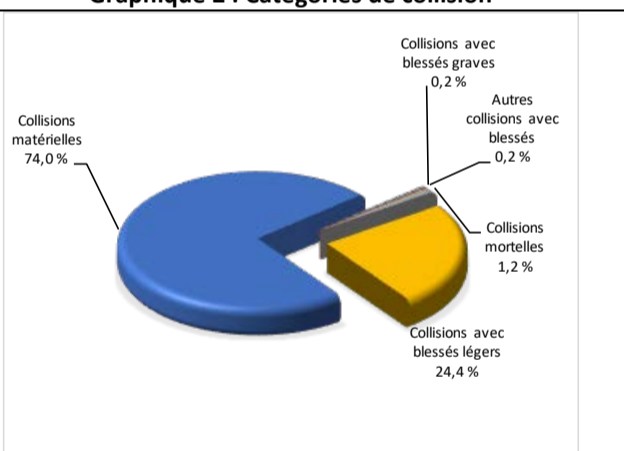
- 1 La catégorie « Autres collisions avec blessés » comprend les cas survenus hors des chemins publics.
- 2 La catégorie « Autres crimes » comprend les cas de conduite dangereuse, de poursuite, de délit de fuite, de conduite de véhicule routier pendant une interdiction (de conduire).
- 3 Avis de vérification d'un véhicule routier.

Évolution du nombre de collisions au cours des dernières années depuis le 1^{er} avril

Graphique 1 : Collisions



Graphique 2 : Catégories de collision



Collisions

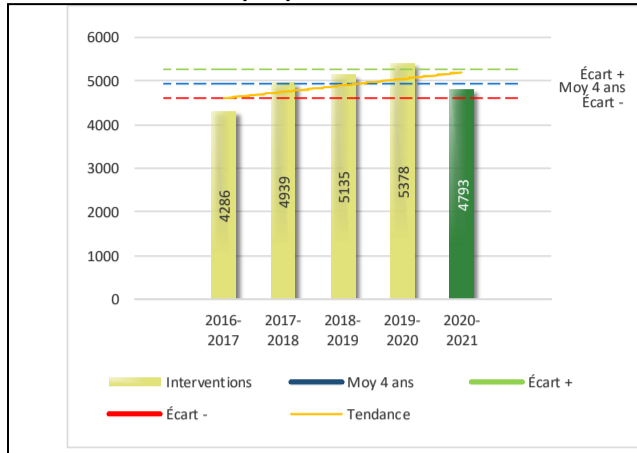
Le graphique 1 permet de constater une tendance à la baisse du bilan routier au cours des cinq dernières années. Le total des collisions de l'année courante, qui est de 434, se situe en dessous de l'écart moyen inférieur. Le bilan des collisions de l'année courante démontre une amélioration significative par rapport aux années antérieures.

La variation la plus importante se situe au niveau des collisions matérielles qui affichent une baisse de 218 par rapport à l'année précédente. Cette amélioration est en accord avec la tendance observée pour les quatre années précédentes de ce type de collision.

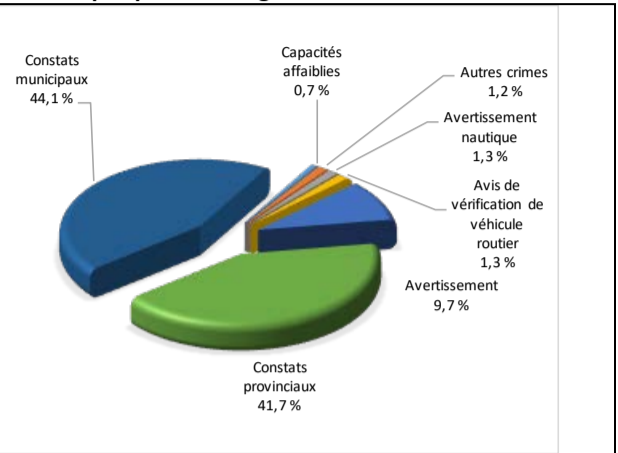
Cette variation peut s'expliquer par la faible circulation sur le réseau routier compte tenu de la pandémie de la COVID-19.

Évolution du nombre d'interventions au cours des dernières années

Graphique 3 : Interventions



Graphique 4 : Catégories d'intervention

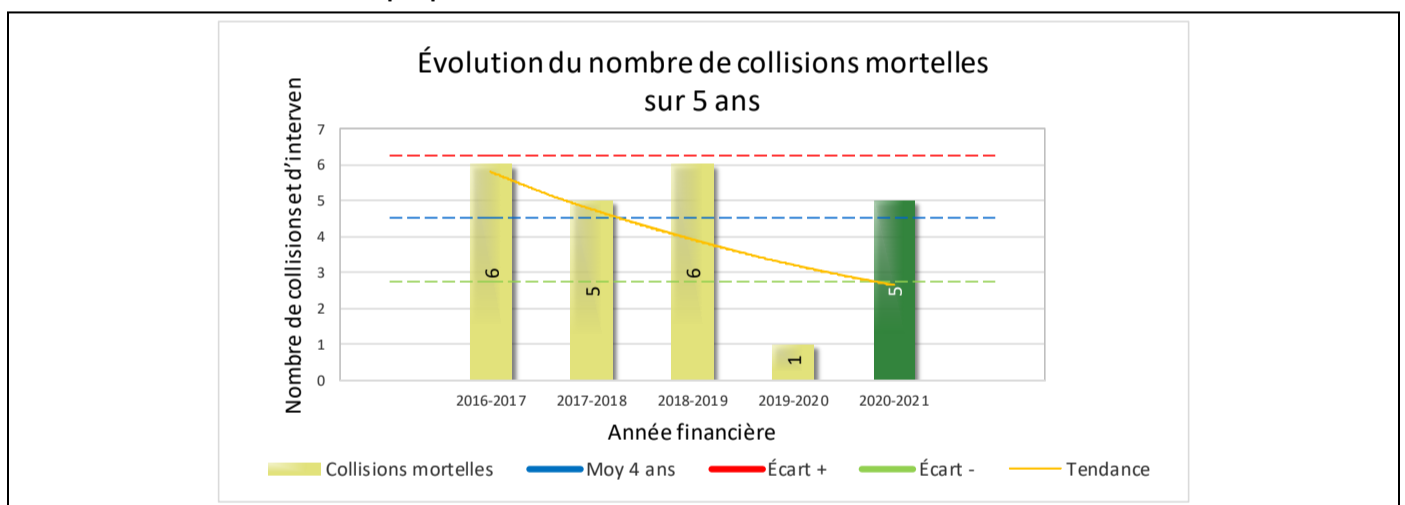


Interventions

Le graphique 3 présente une diminution du nombre d'interventions réalisées au cours de l'année courante par rapport aux années précédentes. Les résultats de l'année courante se situent dans la zone d'écart moyen ce qui signifie que les résultats demeurent statistiquement dans la moyenne par rapport au bilan des quatre dernières années de la MRC.

La variation la plus importante se situe au niveau des autres crimes qui affichent une diminution de 119 interventions par rapport à l'année précédente.

Graphique 5 : Collisions mortelles au cours des dernières années



Le graphique 5 présente l'évolution du nombre de collisions mortelles. Une augmentation de 6 par rapport à l'année dernière est constatée pour l'année en cours.

Règlements municipaux

Tableau 2 Nombre de constats émis pour des infractions aux règlements municipaux sur le territoire

Domaine	2016-2017	2017-2018	2018-2019	2019-2020	2020-2021
1) Alarmes ¹	1	0	0	0	2
2) Vente	1	1	1	0	0
3) Circulation ²	349	330	362	331	126
4) Paix, bon ordre et sécurité publique	49	50	40	53	63
5) Nuisance	28	17	36	21	11
Total :	428	398	439	405	202

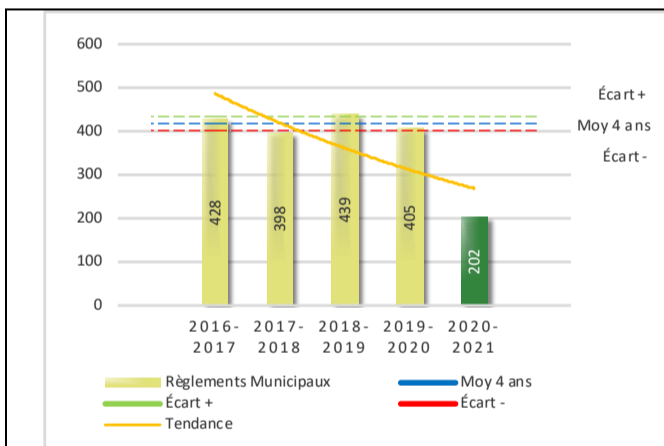
1 Les « Alarmes » du Tableau 2 font référence à des constats municipaux émis en vertu de la réglementation existante suite à des déplacements non fondés; tandis que les « Alarmes » du Tableau 3 sont des alarmes relayées par un central au CGA donnant lieu à un déplacement, mais pas nécessairement à un constat.

2 Types d'infraction de la circulation : endroits interdits, virages en « U », avertissement sonore, crissement des pneus, courses, et autres infractions impliquant des piétons, des animaux, des véhicules lourds, des véhicules d'urgence, etc.

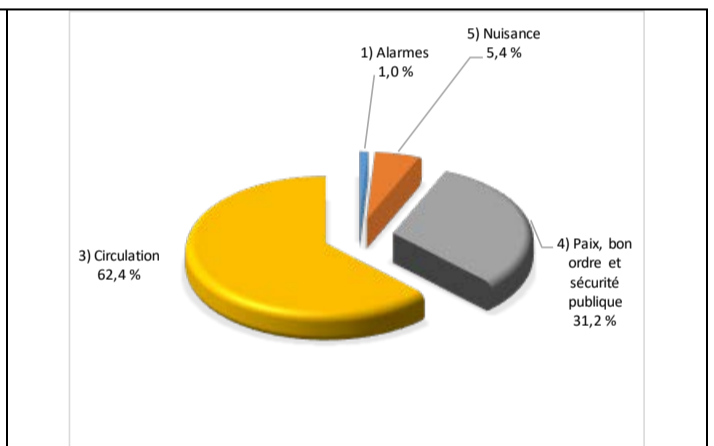
Le nombre de constats émis pour des infractions aux règlements municipaux a connu une diminution au cours de la dernière année. Les policiers ont émis un total de 202 constats.

Évolution du nombre de constats émis pour des infractions aux règlements municipaux pour l'année courante

Graphique 6 : Règlements municipaux



Graphique 7 : Catégories d'intervention



Le graphique 6 démontre que le nombre de constats municipaux émis cette année est inférieur au nombre moyen de constats émis depuis les quatre dernières années.

Les résultats de l'année courante se situent en dessous de l'écart inférieur. Les résultats accusent un recul statistiquement significatif par rapport au bilan des quatre dernières années de la MRC.

Tableau 3 Nombre de cartes d'appel sur le territoire au cours de l'année

	2016-2017		2017-2018		2018-2019		2019-2020		2020-2021	
Priorité 1	4 335		3 312		1 497		1 351		1 570	
Priorité 2	1 271		1 714		3 626		3 205		4 007	
Priorité 3	406		435		792		599		685	
Total :	6 012		5 461		5 915		5 155		6 262	
Alarmes¹	Nb	%	Nb	%	Nb	%	Nb	%	Nb	%
	593	10%	549	10%	552	9%	457	9%	426	7%

Priorité 1 : Événement requérant l'assignation immédiate d'un policier.
 Priorité 2 : Événement requérant l'assignation d'un policier sur rendez-vous, avec déplacement.
 Priorité 3 : Événement requérant l'assignation d'un policier sur rendez-vous, sans déplacement.

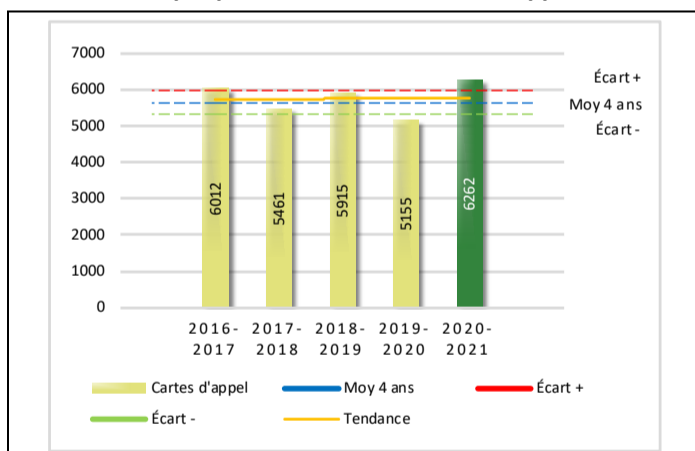
1 Les « Alarmes » du Tableau 2 font référence à des constats municipaux émis en vertu de la réglementation existante suite à des déplacements non fondés; tandis que les « Alarmes » du Tableau 3 sont des alarmes relayées par un central au CGA donnant lieu à un déplacement, mais pas nécessairement à un constat.

Le tableau 3 des cartes d'appel trace le portrait des données de l'année courante par catégories. Par rapport à l'année précédente, le nombre total de cartes d'appel a augmenté de 1107.

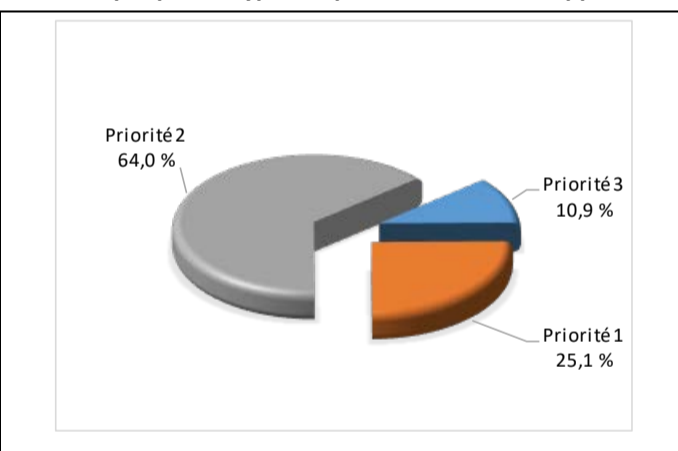
De plus, il est important de souligner le nombre d'appels et de dossiers traités par le *Centre de réponse aux citoyens* (CRC). Le CRC vise à offrir une alternative pour le citoyen qui communique avec la Sûreté via un centre de gestion des appels (CGA) et ce, pour les appels et/ou dossiers ne requérant pas le déplacement d'un policier. Pour l'année 2020-2021, les policiers assignés au CRC ont répondu à 92 appels et ont ouvert 37 dossiers pour la MRC du Domaine-du-Roy.

Évolution du nombre de cartes d'appel au cours des dernières années

Graphique 8 : Nombre de cartes d'appel



Graphique 9 : Types de priorité de cartes d'appel



Le graphique 8 illustre la fluctuation du nombre total de cartes d'appel au cours des cinq dernières années. Nous constatons que le nombre de cartes d'appel enregistré pour cette année se situe au-dessus de la moyenne. Cependant, cet écart est au-dessus de la zone d'écart moyen.

Le graphique 9 indique que les cartes d'appel de priorité 2 sont les plus nombreuses à être enregistrées pour cette année. Cette donnée peut s'expliquer par le nombre très important d'appels concernant le respect des mesures sanitaires dans le cadre de la pandémie de COVID-19 (voir à la page 16).

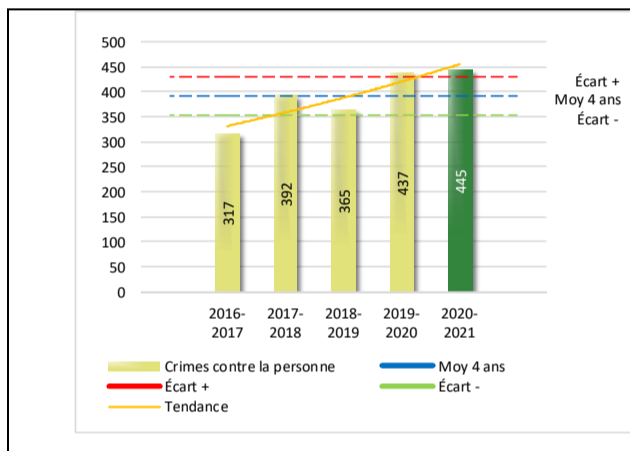
Tableau 4 Nombre de crimes contre la personne sur le territoire au cours de l'année

	2016-2017	2017-2018	2018-2019	2019-2020	2020-2021
1000- Crimes contre la personne¹					
Infractions entraînant la mort	1	1	1	0	2
Agressions sexuelles	17	43	39	55	54
Voies de fait	185	205	179	214	229
Vols qualifiés	2	2	1	4	0
Autres crimes contre la personne ²	112	141	145	164	160
Crimes contre la personne :	317	392	365	437	445

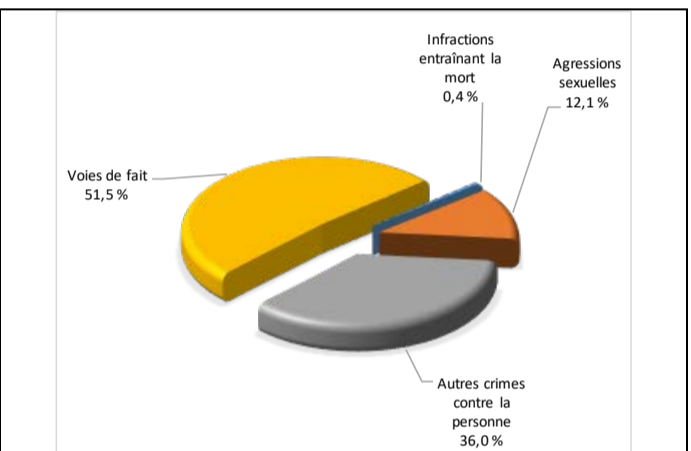
- 1 La section « Crimes contre la personne » présente le nombre de victimes d'actes criminels. Les sections suivantes présentent le nombre de dossiers opérationnels.
- 2 À titre informatif, les « Autres crimes contre la personne » incluent les cas d'enlèvement, de séquestration, d'extorsion, de profération de menaces, d'intimidation, etc.

Évolution du nombre de crimes contre la personne au cours des dernières années

Graphique 10 : Nombre de crimes contre la personne



Graphique 11 : Catégories de crime contre la personne



Le graphique 10 présente le nombre de crimes contre la personne au cours des cinq dernières années. Nous constatons que la donnée de cette année se situe au-dessus de la moyenne.

Les résultats de l'année courante se situent au-dessus de l'écart supérieur. Les résultats accusent un recul statistiquement significatif par rapport au bilan des quatre dernières années de la MRC.

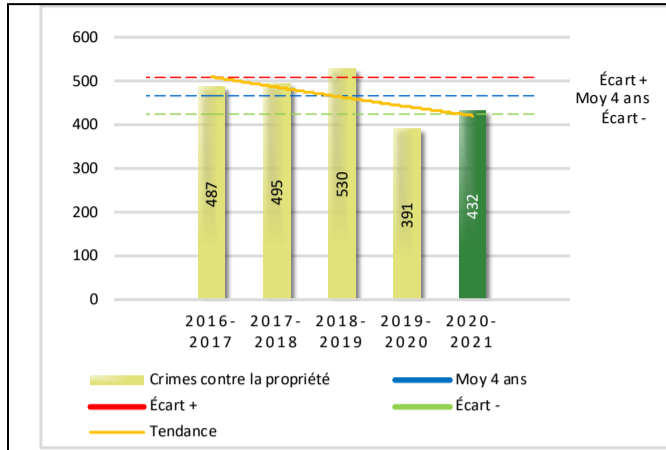
Le graphique 11 spécifie le nombre d'événements pour chacune des catégories des crimes contre la personne. Nous remarquons alors que les voies de fait sont le type de crimes le plus fréquent pour cette année.

Tableau 5 Nombre de crimes contre la propriété sur le territoire au cours de l'année

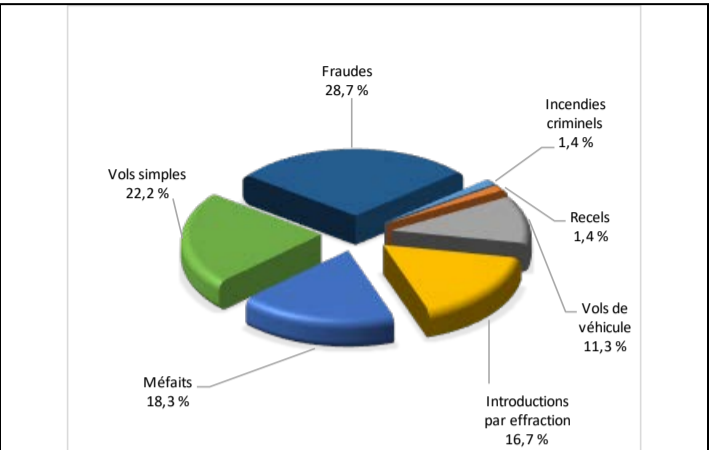
	2016-2017	2017-2018	2018-2019	2019-2020	2020-2021
2000- Crimes contre la propriété					
Incendies criminels	6	7	11	8	6
Introductions par effraction	84	116	131	90	72
Vols simples	172	176	167	140	96
Vols de véhicule	42	57	67	33	49
Recels	1	3	6	8	6
Fraudes	63	35	54	43	124
Méfais	119	101	94	69	79
Crimes contre la propriété :	487	495	530	391	432

Évolution du nombre de crimes contre la propriété au cours des dernières années

Graphique 12 : Nombre de crimes contre la propriété



Graphique 13 : Catégories de crime contre la propriété



Le graphique 12 présente les crimes contre la propriété des cinq dernières années.

Les résultats de l'année courante se situent dans la zone d'écart moyen. Les résultats présentent une amélioration statistiquement significative par rapport au bilan des quatre dernières années de la MRC.

Le graphique 13 indique le nombre d'événements pour chacune des catégories de crimes contre la propriété. Nous remarquons alors que les fraudes sont le type de crimes le plus fréquent au cours de l'année. Cette situation peut s'expliquer par le nombre important de fraudes relatives à la Prestation canadienne d'urgence dans la cadre de la pandémie de COVID-19.

Tableau 6 Autres criminalités et interventions sur le territoire au cours de l'année

	2016-2017	2017-2018	2018-2019	2019-2020	2020-2021
Autres criminalités					
3000- Autres infractions au Code criminel ¹	154	141	202	203	122
4000 5000 - Loi régl. drogues et stupéfiants	86	86	94	76	98
6000- Infractions aux autres lois fédérales	1	3	1	0	3
7000- Infractions aux lois provinciales	17	12	27	37	23
Autres criminalités :	258	242	324	316	246
Activités policières					
A- Assistances	240	242	261	270	337
B- Permis	7	3	5	7	17
E- Enquêtes	340	329	389	414	436
F- Événements relatifs à la RACJ ²	53	19	44	47	40
P- Objets perdus ou trouvés	14	18	17	18	18
R- Interventions policières ³	385	429	415	436	485
V- Véhicules retrouvés ou remisés	29	25	36	22	34
X- Interpellation, observation et autre	136	116	133	178	137
Activités :	1 204	1 181	1 300	1 392	1 504
Total criminalité et activités :	2 266	2 310	2 519	2 536	2 627

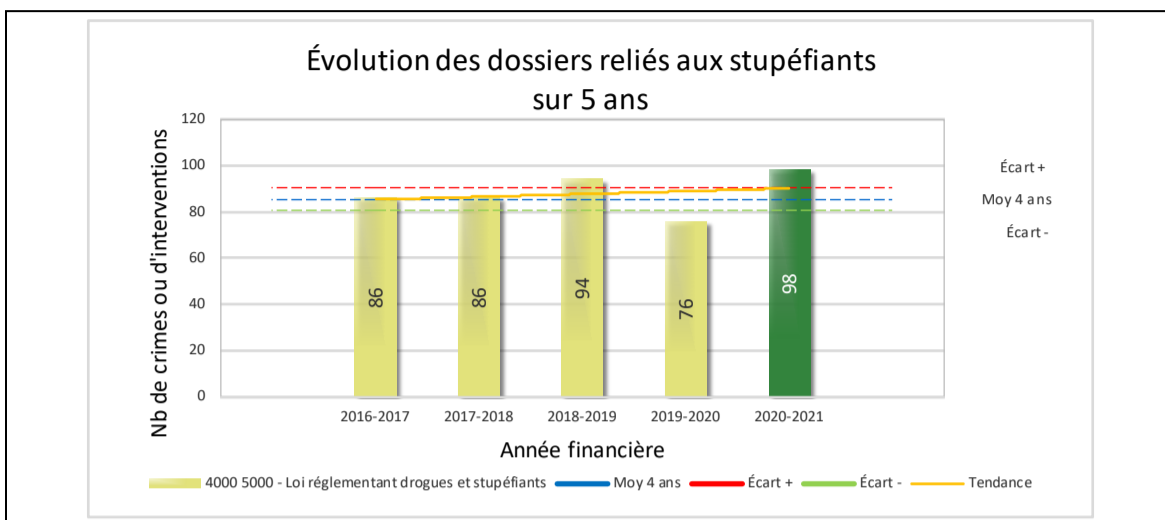
1 La catégorie « Autres infractions au Code criminel » comprend différentes infractions telles : utilisation de monnaie contrefaite, avoir troublé la paix, évasion d'une garde légale, action indécente, production et distribution de pornographie juvénile, voyeurisme, leurre au moyen d'un ordinateur, appel téléphonique indécent, menace, incitation publique à la haine, etc.

2 La Régie des alcools, des drogues et des jeux.

3 La catégorie « Interventions policières » comprend notamment les cas suivants : plainte de bruit, chicane de famille, service d'ordre, escorte de véhicule, affaire civile, transfert de détenu et de personne en crise, assistance au public, prise d'empreintes digitales, personne en détresse, etc.



GRAPHIQUE 14 : ÉVOLUTION DES DOSSIERS RELIÉS AUX STUPÉFIANTS



Le graphique 14 démontre que le nombre 98 de cette année est supérieur au nombre moyen 86 depuis les quatre dernières années.

Ce type de crime présente une forte augmentation par rapport aux années antérieures. Cette variation s'explique par le travail initié par patrouilleurs de la MRC Domaine-du-Roy dans lutte aux stupéfiants.



OPS VULCAIN – COVID-19

L'année 2020-2021 a été marquée par la pandémie mondiale de la COVID-19. La baisse de circulation importante sur le réseau routier a engendré une amélioration importante du bilan routier (voir à la page 8). La criminalité ne prenant pas congé, les policiers de la MRC du Domaine-du-Roy ont continué d'être présents sur le terrain, malgré les nombreuses mesures sanitaires mises en place par le gouvernement du Québec.

Cette section présente les différentes interventions réalisées dans le cadre de l'OPS Vulcain au cours de la dernière année.

- Les policiers ont mené près de 2 000 activités d'atténuation des impacts auprès de plusieurs milliers de citoyens dans la MRC et ont rencontré plus de 400 jeunes. Le travail policier était central durant cette période afin de faire respecter les mesures sanitaires.
- Les policiers de la MRC ont reçu 495 appels de citoyens relatifs à la COVID-19 et au respect des mesures sanitaires.

INTERVENTIONS EN MILIEU SCOLAIRE

Cette section présente les différentes interventions réalisées en milieu scolaire. Elles doivent donc être distinctes des informations insérées dans la section « Prévention » au début du rapport annuel.

Le nombre d'élèves rencontrés dans le tableau suivant est en lien avec les dossiers d'enquête ou de tous types de rencontres.

	Année courante
Nombre de dossiers d'enquête relatifs au PIMS	34
Nombre de dossiers d'enquête en collaboration	0
Total dossiers :	34
Nombre d'établissements où une intervention a eu lieu	6
Nombre d'élèves rencontrés	135
Nombre d'établissements visés (année)	Tous



INTERVENTIONS PAR DES UNITÉS DE SOUTIEN ET MESURES D'URGENCE

Cette section présente les interventions réalisées sur le territoire de la MRC par des unités de soutien régionales ou de mesures d'urgence au cours de l'année. Voici les détails de ces interventions.

INTERVENTIONS DE LA DIVISION MODULE D'URGENCE (DMU)			
MISSION / TYPE DE SUPPORT	NOMBRE DE MISSIONS/SUPPORT	NOMBRE DE POLICIERS	DURÉE TOTALE - HEURES
Chargé de mission	2	2	32
Maître-chien	9	10	75
Coordonnateur et sauveteur	2	4	24
Module d'intervention	2	6	66
TOTAL	15	22	197

ACTIVITÉS DIGNES D'INTÉRÊT ET ÉVÉNEMENTS MAJEURS

Voici les activités dignes d'intérêt et les événements majeurs ayant eu lieu au cours de l'année et qui n'ont pas été mentionnés dans les sections précédentes.

- Le 4 avril, un individu met le feu dans la garde-robe de son appartement sur le boulevard Marcotte à Roberval. Il plaidera plus tard coupable aux accusations qui pèsent contre lui.
- Le 15 mai, une transaction de drogue se termine en homicide sur le boulevard Marcotte à Roberval. 2 arrestations.
- Le 22 octobre, un individu ayant commis plusieurs introductions par effraction sur le territoire de la MRC est arrêté au volant de son véhicule. L'individu était très intoxiqué lors de la commission des infractions.
- Le 28 octobre, les policiers de la Sûreté du Québec et de la communauté de Mashteuiatsh participent à l'opération nationale concertée près d'une intersection achalandée sur l'heure du midi.
- Le 4 novembre, un accident de la route fait 3 blessés graves à Saint-Félicien. Le conducteur avait les capacités de conduite affaiblies par la drogue.
- Le 8 novembre, une dame perd la vie lors d'une embardée sur la route menant à la communauté d'Opitciwan. Son véhicule s'est retrouvé dans l'eau.
- Le 2 décembre, accident majeur sur la route menant à la communauté d'Opitciwan. 1 décès.
- Le 16 janvier, opération IMPACT sur le réseau de sentier de motoneige de la région. 9 constats pour infraction à la Loi sur les véhicules hors route.
- Le 3 février, accident majeur sur la voie de contournement à Saint-Félicien. 1 décès. La conduite imprudente en pleine tempête cause l'accident.