

RAPPORT ANNUEL D'ACTIVITÉS

POSTE DE LA MRC DU HAUT-SAINT-LAURENT
DE LA SÛRETÉ DU QUÉBEC

DU 1^{ER} AVRIL 2020 AU 31 MARS 2021



MOT DU RESPONSABLE DE POSTE



C'est avec plaisir que je vous présente le rapport annuel d'activités du poste de la MRC du Haut-Saint-Laurent de la Sûreté du Québec pour l'année financière 2020-2021. Conformément à nos engagements ainsi qu'aux priorités déterminées par le CSP, le déploiement de nos actions se poursuit sur l'ensemble du territoire couvert.

Vous retrouverez notamment dans ce rapport, les activités réalisées en lien avec les priorités locales ainsi que celles en lien avec nos actions préventives et notre approche communautaire. De plus, vous retrouverez dans le rapport les statistiques relatives à la sécurité routière, aux règlements municipaux, aux événements criminels et finalement, celles relatives au traitement des cartes d'appel.

Ce rapport et ses résultats vous permettront d'assurer le suivi de la performance des services de la Sûreté du Québec.

Sergent Stéphane Lamontagne
Responsable du poste de la MRC du Haut-Saint-Laurent



PRIORITÉS LOCALES²

Voici les priorités locales identifiées par le CSP pour l'année 2020-2021 et le bilan des activités réalisées.

Priorité 1 : Programme d'intervention en milieu scolaire

DESCRIPTION DES ACTIVITÉS	COMMENTAIRES	NB ACTIVITÉS
	Voir section correspondante	

Priorité 2 Surveillance accrue de la vitesse sur l'ensemble du territoire de la MRC du Haut-St-Laurent

DESCRIPTION DES ACTIVITÉS	COMMENTAIRES	NB ACTIVITÉS
Nombre d'opérations PSMRC		31
Nombre d'opérations cellulaire		390
Nombre d'opérations vitesse		3546
Nombre de contrôles alcool/drogue		97
Nombre d'opérations ceinture		197
Nombre d'arrestations pour capacité de conduite affaiblie par l'alcool ou la drogue		24

Priorité 3 : Contrôle de la circulation des véhicules lourds sur l'ensemble du territoire de la MRC du Haut-St-Laurent

DESCRIPTION DES ACTIVITÉS	COMMENTAIRES	NB ACTIVITÉS
Nombre d'activités		242
Nombre de constats d'infraction signifiés		39
Nombre de véhicules lourds interceptés		86
Nombre d'arrestations pour capacité de conduite affaiblie par l'alcool ou la drogue		0

² Des moyens de sensibilisation des membres ont eu lieu dans le passé et ont pris fin en septembre 2017. Bien que lors des moyens de sensibilisation, les activités policières aient été réalisées sur le terrain et colligées par une méthode alternative, la comparaison des statistiques de poste avec les rapports annuels des années 2016-2017 et 2017-2018 doit être faite avec prudence.

DEMANDES PONCTUELLES DES ÉLUS ET DES CITOYENS

Voici les demandes ponctuelles des élus et des citoyens qui ont été adressées à la Sûreté au cours de la dernière année.

DESCRIPTION DES DEMANDES (ACTION* V, T, C)	COMMENTAIRES	Nb REQUÊTES
Requête en matière de sécurité routière	<p>Voici cinq exemples</p> <p>2020-003 (19 juillet 2020) C Non-respect d'un interdit de stationnement sur le chemin de Planche près de la descente de bateaux à Sainte-Barbe. Résultat : Sur 15 opérations, 11 constats d'infraction signifiés.</p> <p>2020-005 (11 août 2020) C Non-respect de la limite de vitesse sur le chemin Ridge à Godmanchester. Résultat : Sur 11 opérations, huit constats d'infraction signifiés.</p> <p>2020-008 (7 septembre 2020) C Non-respect de la limite de vitesse sur la route 202 à Franklin (zone scolaire). Résultat : sur neuf opérations, deux constats d'infraction signifiés.</p> <p>2020-012 (12 octobre 2020) C Non-respect de la limite de la vitesse sur le chemin New Erin à Godmanchester. Résultat : Sur 13 opérations, 10 constats d'infraction signifiés.</p> <p>2020-013 (12 octobre 2020) C Non-respect de la limite de la vitesse sur la route 209 à Franklin. Résultat : Sur sept opérations, six constats d'infraction signifiés.</p>	11
Requête en matière de réglementation municipale		1
Requête en matière criminelle		1

*LÉGENDE

(V) En validation : Requêtes reçues et en période d'évaluation afin de confirmer si elles sont fondées ou non et si elles nécessitent des interventions spécifiques.

(T) En traitement : Requêtes validées et fondées pour lesquelles des activités sont effectuées afin de régler la problématique visée (ex. : patrouilles, surveillances, radar, etc.).

(C) Clos : Requêtes qui sont résolues à la suite des activités effectuées ou qui sont non fondées.


Toujours en réponse aux besoins et aux réalités locales, les postes de la Sûreté tiennent des activités de prévention dans l'ensemble des municipalités qu'ils desservent, c'est-à-dire des mesures proactives et non pénales, qui ont pour but spécifique de réduire la criminalité en agissant sur les facteurs qui la déterminent, sur les circonstances et l'environnement dans lesquels sont commis les délits.

La grande majorité des activités de prévention se tiennent au quotidien, dans le cadre des interventions de l'ensemble des patrouilleurs.

Voici les principales activités de prévention réalisées au cours de la dernière année :

Activités de prévention réalisées au cours de l'année

DESCRIPTION DES ACTIVITÉS	COMMENTAIRES	Nb ACTIVITÉS
Prévention du vol	8 juillet 2020 Distribution par les cadets MRC de l'échelle de prévention de vol produite dans le cadre du programme <i>Échec aux crimes</i> dans des commerces situés à Ormstown.	1
Sécurité à vélo	9, 29, 30 juillet et 6 août 2020 87 enfants fréquentant un camp de jour ont assisté à la présentation de la trousse Génie-Vélo par les cadets MRC. 19 septembre 2020 Kiosque d'information sur la sécurité à vélo tenu par les cadets MRC lors de la 1 ^{re} édition du <i>AgroVélo Tour</i> , un événement réunissant un parcours cycliste, un marché fermier, un ciné-parc et des feux d'artifice à Franklin.	5
Légalisation du cannabis	17, 23, 24, 25 et 26 juillet 2020 Distribution d'affiches préventives par les cadets MRC dans des commerces situés dans la MRC. 22 juillet 2020 Kiosque d'information tenu par les cadets MRC au <i>Marché des fermiers</i> à Huntingdon. 2 août 2020 Distribution d'une affiche portant sur la <i>Loi sur le cannabis</i> dans un commerce situé à Havelock par les cadets MRC.	5
Prévention de la fraude	6 novembre 2020 Remise de 65 dépliants <i>Fraude en 3D</i> à une intervenante communautaire pour distribution à des aînés bénéficiant de repas préparés par l'organisme <i>Popote roulante</i> . 12 décembre, 9 (4 activités) et 20 mars 2021 Distribution de dépliants portant sur la fraude dans des commerces. 9 (6 activités) et 10 mars 2021 Distribution de l'affiche <i>Votre afficheur peut être trompeur!</i> des commerces, organismes, résidences pour personnes âgées et municipalités. 29 mars 2021 Distribution de dépliants <i>La fraude en 3D</i> à un organisme communautaire situé à Saint-Chrysostome.	15



Sécurité sur Internet	20 novembre 2020 Huit jeunes fréquentant la maison des jeunes à Huntingdon ont assisté à la conférence <i>Techno-logique</i> qui s'est déroulée sur Zoom.	1
Découverte du milieu policier	17 octobre 2020 Visite du poste par un jeune autisme passionné du milieu policier.	1
(Cyber) Violence et (Cyber) Intimidation	2 février au 12 mai 2021 (12 activités) 268 élèves du primaire ont participé à l'atelier Mission Sécuri-T /Sexto qui vise à sensibiliser les jeunes et leurs parents au phénomène de sextage.	12



POLICE DE PROXIMITÉ

La Sûreté du Québec s'est formellement engagée dans une approche professionnelle de type communautaire. Cette philosophie de travail comprend les cinq grands principes suivants :

- La présence familière;
- La qualité du service aux citoyens;
- Le partenariat avec la population;
- La consultation de la clientèle;
- La résolution de problèmes.

Cette section présente les principales activités réalisées par l'approche de police de proximité.

Présence familière et parrainage

À la Sûreté du Québec, la présence familière s'exprime par le programme de parrainage des municipalités.

Voici les principales activités de parrainage (qui visent la création de liens privilégiés avec les acteurs clés de la municipalité) ayant pour objectif la capacité d'être proactif dans la résolution de problématiques en matière de sécurité publique. Ces activités sont en lien avec les priorités locales identifiées par le CSP.

DESCRIPTION DES ACTIVITÉS	COMMENTAIRES	NB ACTIVITÉS
Communication avec les DG et les élus		78
Communication avec un acteur clé des services municipaux		36
Communication avec un acteur clé du milieu scolaire		19
Communication avec un acteur clé du milieu de la santé		10
Communication avec un acteur clé du milieu communautaire ou des affaires		43
Communication avec un partenaire en sécurité publique		7

Résolution de problèmes

L'approche stratégique en résolution de problèmes (ASRP) permet d'associer des incidents autrement traités un par un, d'en dégager une compréhension globale et de rechercher des solutions durables, le tout en ayant recours aux partenaires et aux ressources des milieux affectés par des problématiques communes.

Voici les incidents traités par l'approche stratégique en résolution de problèmes au cours de la dernière année :

DESCRIPTION ET COMMENTAIRES	
	Aucun incident résolu par ASRP au cours de la période



Programme de cadets

Le Programme de cadets fait partie intégrante de l'offre de service de la Sûreté. Basé sur le modèle de la police de proximité, il met en avant le rapprochement avec la population dans le développement et le maintien d'un milieu de vie sûr et paisible. Ceci permet d'assurer une présence supplémentaire de la Sûreté pendant la période estivale, tout en favorisant la proximité avec les citoyens.

Les responsables de poste, de concert avec les élus, participent à la planification des tâches des cadets en indiquant leurs besoins et en ciblant les endroits où la présence de ceux-ci serait la plus bénéfique.

Voici les principales activités qui ont été effectués par les cadets au cours de la dernière année.

DESCRIPTION DES ACTIVITÉS	COMMENTAIRES	NB ACTIVITÉS
Surveillance à pied		129
Surveillance à vélo		67
Participation à des programmes de prévention et de relations communautaires		25
Participation à des événements particuliers		12
Rencontre partenaires		24
Opération Vulcain (mesures atténuation impacts)		1
Observation travail policier		12

Activités communautaires réalisées au cours de l'année

Cette section présente les activités communautaires dans lesquelles les membres du poste se sont impliqués au cours de la dernière année.

DESCRIPTION ET COMMENTAIRES
12 et 13 juin 2020 : Présence des policiers et démonstration d'un véhicule d'urgence à l'occasion de la foire agricole Expo Ormstown qui s'est déroulé à Ormstown.
17 juin 2020 : Présence des policiers et cadets MRC lors de la soirée de graduation de l'Elementary School à Ormstown.
19 juin 2020 : Participation des cadets MRC à une partie de soccer avec les élèves de l'école St-Jean à Howick qui s'est déroulée au parc Salaberry.
19 juin 2020 : Présence des cadets MRC lors de la célébration de la graduation des élèves de l'école Arthur-Pigeon à Huntingdon.
23 juin 2020 : Distribution d'articles promotionnels et prévention sur la sécurité routière effectuée par les cadets MRC au camping Lac des Pins situé à Franklin.
24 juin 2020 : Présence des cadets MRC sur le site entourant les festivités de la Fête nationale du Québec qui s'est déroulée à Franklin.
27 juin 2020 : Présence des cadets MRC lors du spectacle de musique présenté aux habitants d'un HLM situé à Saint-Chrysostome.
17 juillet 2020 : Participation des cadets MRC à la distribution de denrées alimentaires préparées par la Coop Racine pour des familles défavorisées vivant à Ormstown, Franklin et Huntingdon.
7 août 2020 : Distribution de nourriture par les cadets MRC aux familles défavorisées de la MRC en collaboration avec l'organisme <i>Bouffe alternative</i> .
8 août 2020 : Présence policière lors de la soirée <i>Movies in the park</i> qui s'est déroulée derrière l'aréna d'Huntingdon.
8 août 2020 : Patrouille à pied et présentation d'un véhicule de patrouille à la plage à Saint-Anicet.
19 septembre 2020 : Présence policière lors de la 1 ^{re} édition du AgroVélo Tour, un événement réunissant un parcours cycliste, un marché fermier, un ciné-parc et des feux d'artifice à Franklin.
5 décembre 2020 : Participation au défilé de Noël à Ormstown.
14 décembre 2020 : Remise de denrées alimentaires et dons en argent à l'organisme <i>Bouffe additionnelle</i> situé à Huntingdon.



STATISTIQUES OPÉRATIONNELLES

Cette section est consacrée aux statistiques de :

- Sécurité des réseaux de transport
- Règlements municipaux
- Cartes d'appel
- Criminalité

Les résultats qui vous sont présentés dans cette section vous permettront d'apprécier tout particulièrement la performance de la Sûreté au cours de la dernière année.

Afin de mettre ces données en perspective et d'en analyser l'évolution, vous pouvez également les comparer avec les données des quatre dernières années.

De plus, afin d'en faciliter l'analyse, ces données vous sont présentées à l'aide de deux types de graphiques.

Chacun des graphiques de type « *histogramme* » indique les résultats pour les cinq dernières années. Une ligne trace la moyenne des quatre dernières années.

Ces graphiques permettent aussi de situer les résultats de la dernière année par rapport à la **zone d'écart moyen**. L'écart moyen est calculé à partir de la moyenne des différences entre les données de chacune des années par rapport à la moyenne des quatre dernières années. Visuellement, il s'agit de la zone comprise entre les lignes « écart + » et « écart - ». Les résultats qui s'éloignent de cette zone méritent une attention particulière du CSP.

Des graphiques circulaires, ou de type « *pointe de tarte* », accompagnent également des histogrammes afin d'illustrer plus précisément la répartition des catégories d'événements plus préoccupants.

Notez que les données de cette section concernent l'ensemble du territoire couvert par les effectifs du poste de la MRC du Haut-Saint-Laurent. Les résultats pour chacune des municipalités vous sont présentés en annexes.

Un écart aux données présentées dans les rapports annuels précédents peut être attribuable à la modification du statut ou à l'évolution d'un dossier après la production du rapport annuel.

À surveiller : Depuis le mois de juin 2017, certains postes MRC ont été convertis en postes mixtes et gèrent désormais aussi le travail fait sur les autoroutes. Ce changement a pour conséquence d'ajouter les statistiques autoroutières à même celles de la MRC et donc d'affecter possiblement à la hausse les données statistiques (par exemple les constats provinciaux, les collisions, la criminalité et les cartes d'appel). Les données n'étant pas dissociables pour le moment, cette mise en garde sera valide jusqu'à ce qu'une solution soit trouvée.

Statistiques extraites du Tableau de bord le : 2021-05-05

La sécurité des réseaux de transport

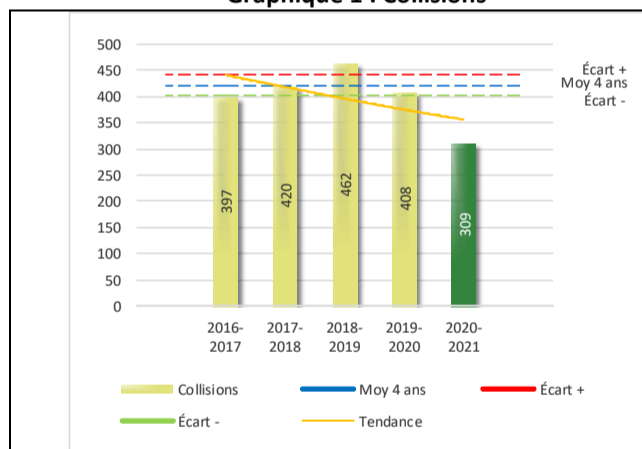
Tableau 1 Nombre de collisions et d'interventions couvertes sur le territoire

		2016-2017	2017-2018	2018-2019	2019-2020	2020-2021
Collisions						
	Collisions mortelles	3	1	5	3	0
	Collisions avec blessés graves	2	11	4	0	4
	Collisions avec blessés légers	96	105	104	97	69
	Autres collisions avec blessés ¹	1	1	0	0	1
	Collisions matérielles	295	302	349	308	235
	Sous-total :	397	420	462	408	309
Interventions						
	Avertissements nautiques	33	3	30	38	75
	Capacités affaiblies	36	28	37	48	24
	Autres crimes ²	83	56	81	65	38
	Constats provinciaux	1 187	1 085	1 647	1 897	1 565
	Constats municipaux	705	769	1 200	1 020	1 098
	AVVR ³	10	13	12	16	10
	Avertissements	430	392	591	713	743
	Sous-total :	2 484	2 346	3 598	3 797	3 553

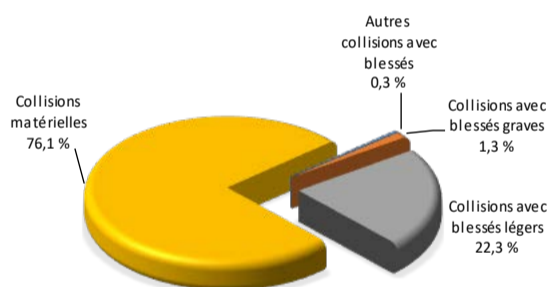
- 1 La catégorie « Autres collisions avec blessés » comprend les cas survenus hors des chemins publics.
- 2 La catégorie « Autres crimes » comprend les cas de conduite dangereuse, de poursuite, de délit de fuite, de conduite de véhicule routier pendant une interdiction (de conduire).
- 3 Avis de vérification d'un véhicule routier.

Évolution du nombre de collisions au cours des dernières années depuis le 1^{er} avril

Graphique 1 : Collisions



Graphique 2 : Catégories de collision



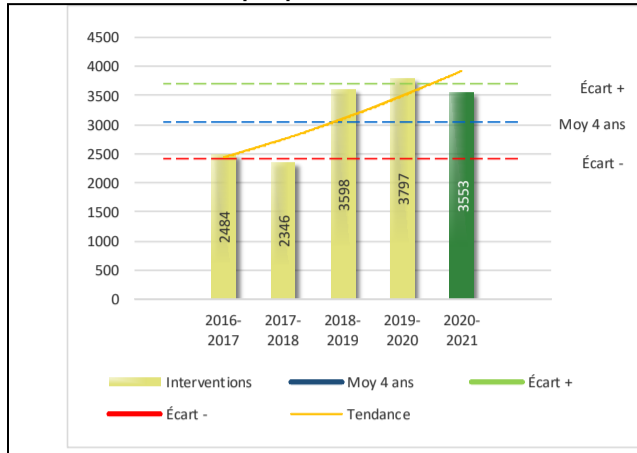
Collisions

Le graphique 1 permet de constater une tendance à la baisse du bilan routier au cours des cinq dernières années. Le total des collisions de l'année courante, qui est de 309 se situe en dessous de l'écart moyen inférieur. Le bilan des collisions de l'année courante démontre une amélioration significative par rapport aux années antérieures.

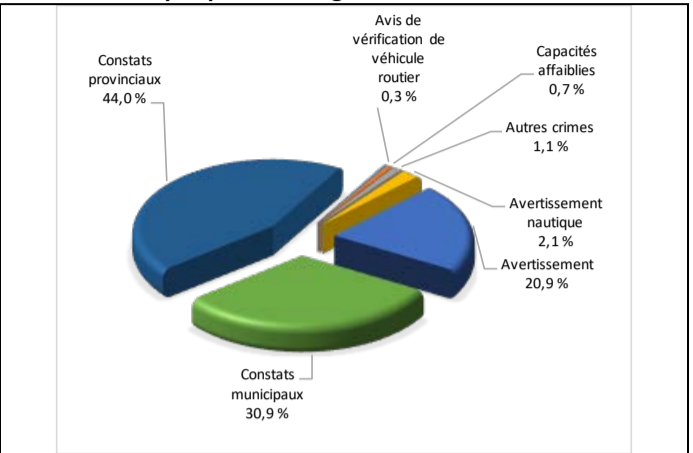
La variation la plus importante se situe au niveau des collisions matérielles qui affichent une baisse de 24% (73) par rapport à l'année précédente. Cette amélioration est en accord avec la tendance observée pour les quatre années précédentes de ce type de collision.

Évolution du nombre d'interventions au cours des dernières années

Graphique 3 : Interventions



Graphique 4 : Catégories d'intervention

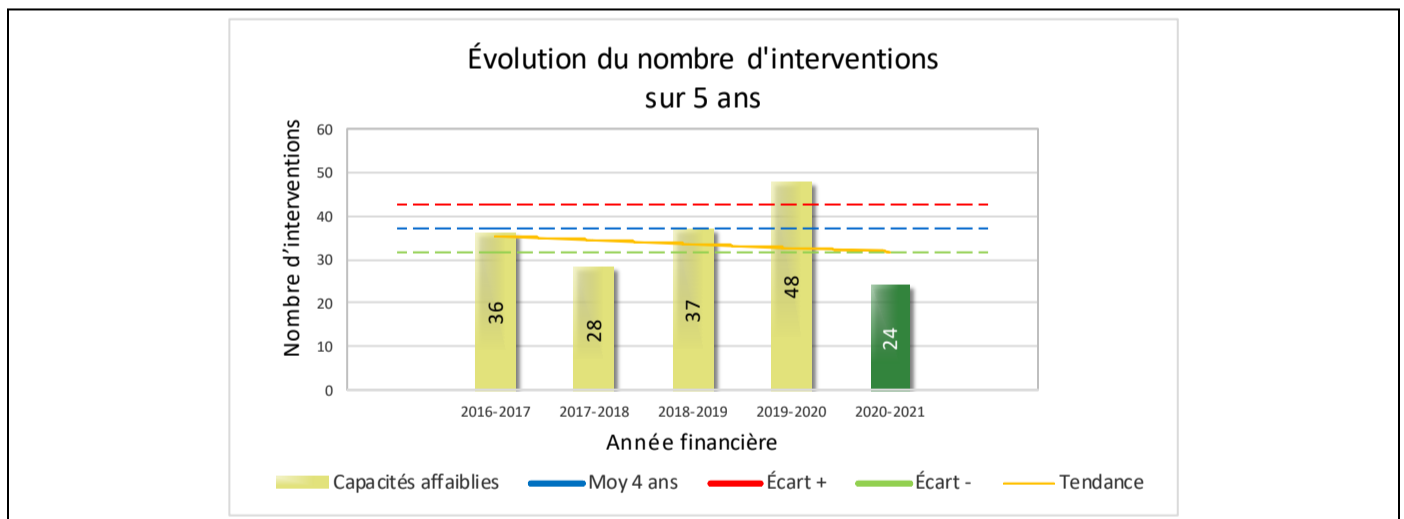


Interventions

Le graphique 3 présente une augmentation du nombre d'interventions réalisées au cours de l'année courante par rapport aux années précédentes. Les résultats de l'année courante se situent dans la zone d'écart moyen ce qui signifie que les résultats / demeurent statistiquement dans la moyenne par rapport au bilan des quatre dernières années de la MRC.

La variation la plus importante se situe au niveau des avertissements nautiques qui affichent une augmentation de 97% (37) interventions par rapport à l'année précédente.

Graphique 5 : Capacités affaiblies au cours des dernières années



Le graphique 5 présente l'évolution de capacités affaiblies. Une diminution de 50% (24) par rapport à l'année dernière est constatée pour l'année en cours.

Règlements municipaux

Tableau 2 Nombre de constats émis pour des infractions aux règlements municipaux sur le territoire

Domaine	2016-2017	2017-2018	2018-2019	2019-2020	2020-2021
1) Alarmes ¹	0	0	0	0	0
2) Vente	0	0	0	0	0
3) Circulation ²	63	75	138	94	104
4) Paix, bon ordre et sécurité publique	114	82	31	39	117
5) Nuisance	21	23	20	18	33
Total :	198	180	189	151	254

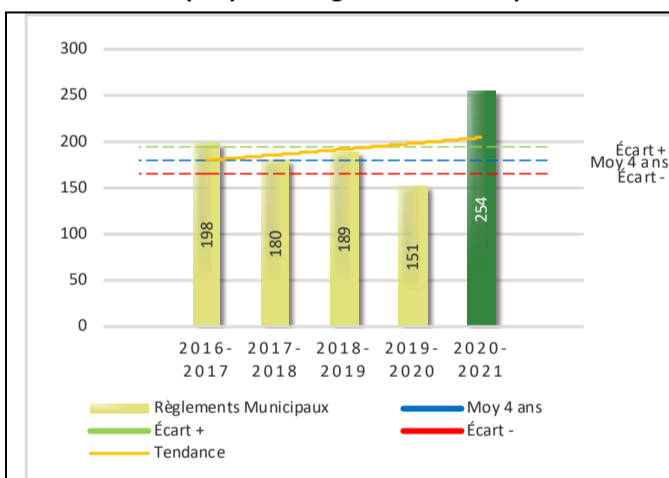
1 Les « Alarmes » du Tableau 2 font référence à des constats municipaux émis en vertu de la réglementation existante suite à des déplacements non fondés; tandis que les « Alarmes » du Tableau 3 sont des alarmes relayées par un central au CGA donnant lieu à un déplacement, mais pas nécessairement à un constat.

2 Types d'infraction de la circulation : endroits interdits, virages en « U », avertissement sonore, crissement des pneus, courses, et autres infractions impliquant des piétons, des animaux, des véhicules lourds, des véhicules d'urgence, etc.

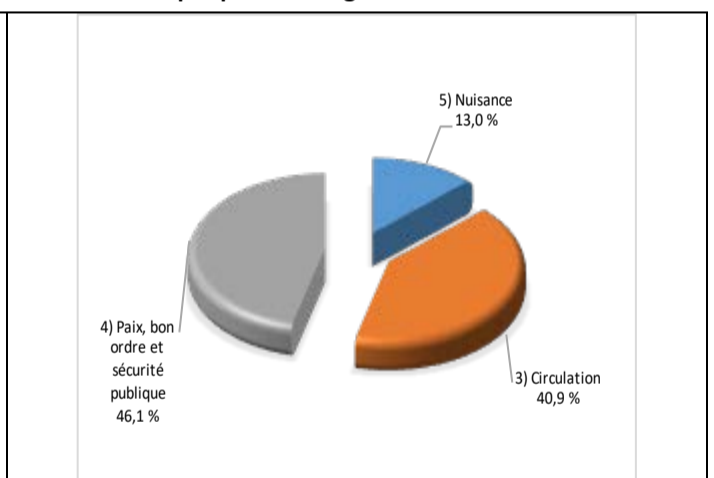
Le nombre de constats émis pour des infractions aux règlements municipaux a connu une augmentation au cours de la dernière année. Les policiers ont émis un total de 254 constats.

Évolution du nombre de constats émis pour des infractions aux règlements municipaux pour l'année courante

Graphique 6 : Règlements municipaux



Graphique 7 : Catégories d'intervention



Le graphique 6 démontre que le nombre de constats municipaux émis pour des infractions aux règlements municipaux cette année est supérieur au nombre moyen de constats émis depuis les quatre dernières années.

Les résultats de l'année courante se situent au-dessus de l'écart supérieur. Les résultats présentent une amélioration statistiquement significative par rapport au bilan des quatre dernières années de la MRC.

Tableau 3 Nombre de cartes d'appel sur le territoire au cours de l'année

	2016-2017		2017-2018		2018-2019		2019-2020		2020-2021	
Priorité 1	1 265		1 284		1 305		1 357		1 149	
Priorité 2	1 719		1 924		1 741		1 897		2 211	
Priorité 3	476		508		543		472		538	
Total :	3 460		3 716		3 589		3 726		3 898	
Alarmes¹	Nb	%	Nb	%	Nb	%	Nb	%	Nb	%
	407	12%	369	10%	424	12%	328	9%	247	6%

Priorité 1 : Événement requérant l'assignation immédiate d'un policier.
 Priorité 2 : Événement requérant l'assignation d'un policier sur rendez-vous, avec déplacement.
 Priorité 3 : Événement requérant l'assignation d'un policier sur rendez-vous, sans déplacement.

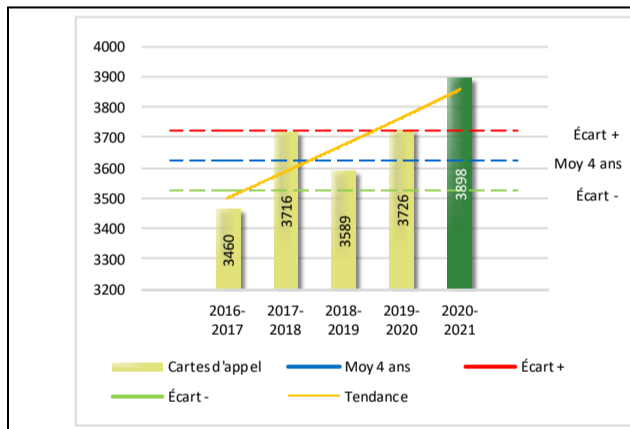
1 Les « Alarmes » du Tableau 2 font référence à des constats municipaux émis en vertu de la réglementation existante suite à des déplacements non fondés; tandis que les « Alarmes » du Tableau 3 sont des alarmes relayées par un central au CGA donnant lieu à un déplacement, mais pas nécessairement à un constat.

Le tableau 3 des cartes d'appel trace le portrait des données de l'année courante par catégories. Par rapport à l'année précédente, le nombre total de cartes d'appel a augmenté de 172.

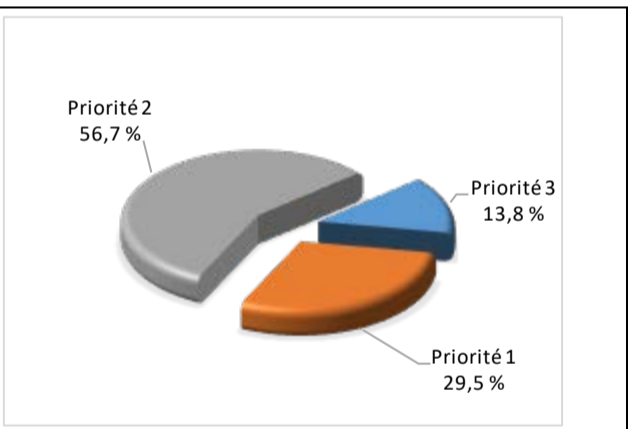
De plus, il est important de souligner le nombre d'appels et de dossiers traités par le *Centre de réponse aux citoyens* (CRC). Le CRC vise à offrir une alternative pour le citoyen qui communique avec la Sûreté via un centre de gestion des appels (CGA) et ce, pour les appels et/ou dossiers ne requérant pas le déplacement d'un policier. Pour l'année 2020 -2021, les policiers assignés au CRC ont répondu à 70 appels et ont ouvert 49 dossiers pour la MRC du Haut-St-Laurent.

Évolution du nombre de cartes d'appel au cours des dernières années

Graphique 8 : Nombre de cartes d'appel



Graphique 9 : Types de priorité de cartes d'appel



Le graphique 8 illustre la fluctuation du nombre total de cartes d'appel au cours des cinq dernières années. Nous constatons que le nombre de cartes d'appel enregistré pour cette année se situe au-dessus de la moyenne.

Le graphique 9 indique que les cartes d'appel de priorité 2 sont les plus nombreuses à être enregistrées pour cette année.

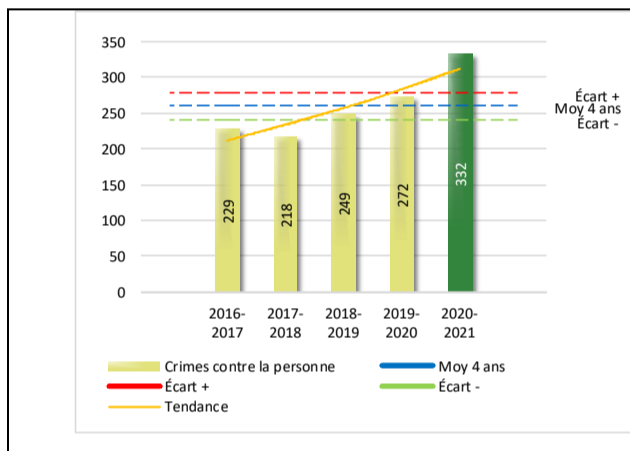
Tableau 4 Nombre de crimes contre la personne sur le territoire au cours de l'année

1000- Crimes contre la personne ¹	2016-2017	2017-2018	2018-2019	2019-2020	2020-2021
Infractions entraînant la mort	1	0	0	0	1
Agressions sexuelles	40	31	31	25	36
Voies de fait	105	111	131	150	167
Vols qualifiés	3	3	0	0	4
Autres crimes contre la personne ²	80	73	87	97	124
Crimes contre la personne :	229	218	249	272	332

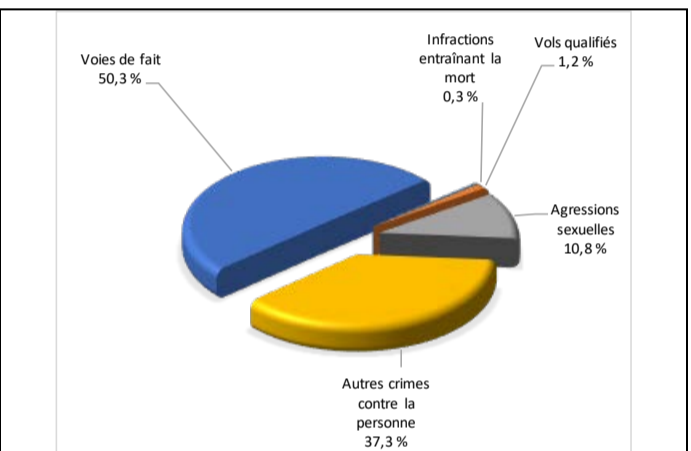
- 1 La section « Crimes contre la personne » présente le nombre de victimes d'actes criminels. Les sections suivantes présentent le nombre de dossiers opérationnels.
- 2 À titre informatif, les « Autres crimes contre la personne » incluent les cas d'enlèvement, de séquestration, d'extorsion, de profération de menaces, d'intimidation, etc.

Évolution du nombre de crimes contre la personne au cours des dernières années

Graphique 10 : Nombre de crimes contre la personne



Graphique 11 : Catégories de crime contre la personne



Le graphique 10 présente le nombre de crimes contre la personne au cours des cinq dernières années. Nous constatons que la donnée de cette année se situe au-dessus de la moyenne.

Les résultats de l'année courante se situent au-dessus de l'écart supérieur. Les résultats accusent une augmentation statistiquement significative par rapport au bilan des quatre dernières années de la MRC.

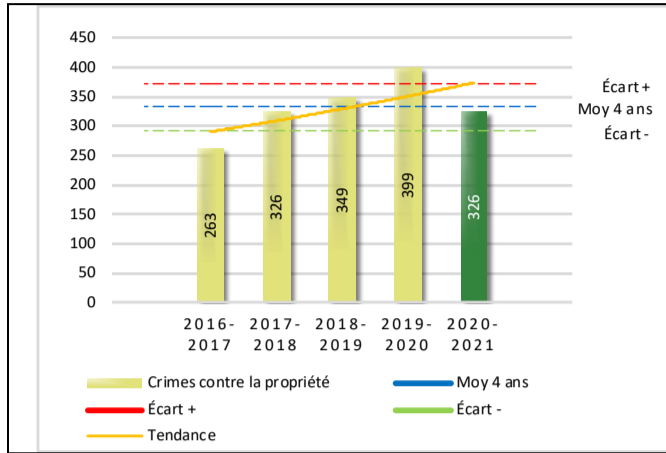
Le graphique 11 spécifie le nombre d'événements pour chacune des catégories des crimes contre la personne. Nous remarquons alors que les voies de fait sont le type de crimes le plus fréquent pour cette année.

Tableau 5 Nombre de crimes contre la propriété sur le territoire au cours de l'année

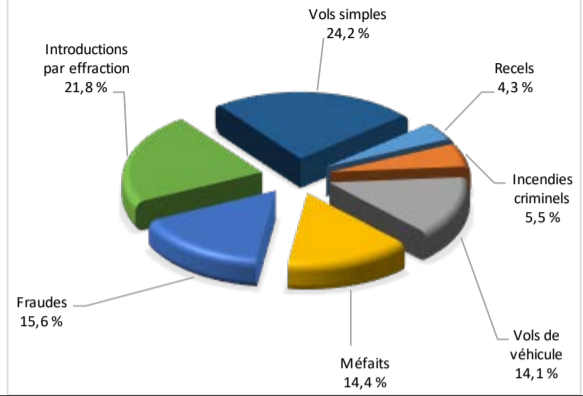
2000- Crimes contre la propriété	2016-2017	2017-2018	2018-2019	2019-2020	2020-2021
Incendies criminels	13	12	10	15	18
Introductions par effraction	73	107	78	99	71
Vols simples	56	78	97	88	79
Vols de véhicule	23	36	45	56	46
Recels	9	9	5	8	14
Fraudes	35	27	30	47	51
Méfais	54	57	84	86	47
Crimes contre la propriété :	263	326	349	399	326

Évolution du nombre de crimes contre la propriété au cours des dernières années

Graphique 12 : Nombre de crimes contre la propriété



Graphique 13 : Catégories de crime contre la propriété



Le graphique 12 présente les crimes contre la propriété des cinq dernières années.

Les résultats de l'année courante se situent dans la zone d'écart moyen. Les résultats demeurent statistiquement dans la moyenne par rapport au bilan des quatre dernières années de la MRC.

Le graphique 13 indique le nombre d'événements pour chacune des catégories de crimes contre la propriété. Nous remarquons alors que les vols simples sont le type de crimes le plus fréquent au cours de l'année.

Tableau 6 Autres criminalités et interventions sur le territoire au cours de l'année

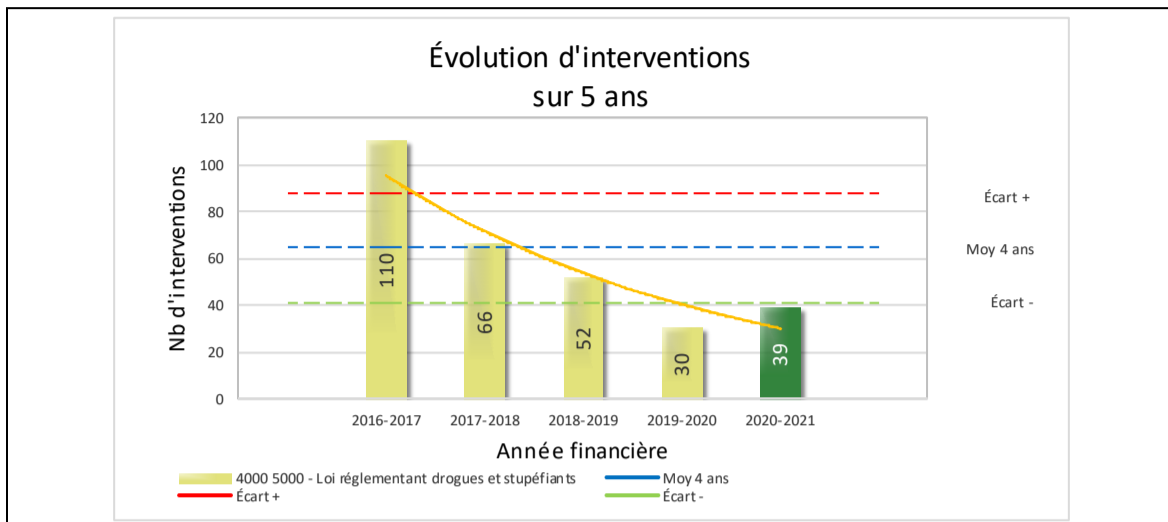
	2016-2017	2017-2018	2018-2019	2019-2020	2020-2021
Autres criminalités					
3000- Autres infractions au Code criminel ¹	59	52	64	74	84
4000 5000 - Loi régl. drogues et stupéfiants	110	66	52	30	39
6000- Infractions aux autres lois fédérales	8	6	1	2	6
7000- Infractions aux lois provinciales	49	36	73	60	54
Autres criminalités :	226	160	190	166	183
Activités policières					
A- Assistances	58	51	66	57	63
B- Permis	7	5	18	9	10
E- Enquêtes	170	181	175	242	274
F- Événements relatifs à la RACJ ²	26	38	63	56	30
P- Objets perdus ou trouvés	17	14	11	8	8
R- Interventions policières ³	272	265	290	339	366
V- Véhicules retrouvés ou remisés	27	39	31	38	43
X- Interpellation, observation et autre	11	9	34	55	56
Activités :	588	602	688	804	850
Total criminalité et activités :	1 306	1 306	1 476	1 641	1 691

1 La catégorie « Autres infractions au Code criminel » comprend différentes infractions telles : utilisation de monnaie contrefaite, avoir troublé la paix, évasion d'une garde légale, action indécente, production et distribution de pornographie juvénile, voyeurisme, leurre au moyen d'un ordinateur, appel téléphonique indécent, menace, incitation publique à la haine, etc.

2 La Régie des alcools, des courses et des jeux.

3 La catégorie « Interventions policières » comprend notamment les cas suivants : plainte de bruit, chicane de famille, service d'ordre, escorte de véhicule, affaire civile, transfert de détenu et de personne en crise, assistance au public, prise d'empreintes digitales, personne en détresse, etc.

GRAPHIQUE 14 : 4 000 5 000 – LOI RÉGLEMENTANT CERTAINES DROGUES ET AUTRES SUBSTANCES AU COURS DES DERNIÈRE ANNÉES



Le graphique 14 démontre que le nombre 39 de cette année est inférieur au nombre moyen 65 depuis les quatre dernières années.



OPS VULCAIN – COVID-19

L'année 2020-2021 a été marquée par la pandémie mondiale de la COVID-19. Les organisations policières ont fait face à de nombreux défis. Tout en offrant une offre de service de qualité, les policiers ont joué un rôle important de par leur mandat d'assistance au ministère de la Santé et des Services sociaux dans le cadre de l'application de la Loi sur la santé publique et, notamment, avec l'état d'urgence sanitaire décrété par le gouvernement québécois. Quotidiennement, ils ont été confrontés notamment aux impacts sociaux, psychologiques et économiques engendrés par les différentes mesures mises en place suite au décret.

La Sûreté a déployée l'opération Vulcain, d'une part afin de mettre en place des pratiques pour bien informer et protéger son personnel et d'autre part afin d'assurer le maintien des services aux citoyens à la fois de qualité et sécuritaire pour tous. L'opération visait également à soutenir les ministères et organismes ainsi que les autres services de police.

Plus spécifiquement, au cours de l'année sur le territoire de la MRC Saint-Laurent, dans le cadre de l'assistance de la Sûreté du Québec à la Santé publique, plusieurs interventions ciblées ont été déployées concernant le respect des mesures sanitaires en vigueur. À titre d'exemple :

- Réalisation de plusieurs activités visant à atténuer les impacts, incluant, entres autres :
 - des patrouilles préventives dans les secteurs ciblés (par exemple : aux abords des établissements scolaires);
 - des conférences téléphoniques avec les élus ainsi que des communications avec les directions d'écoles et les résidences pour personnes âgées;
 - la distribution de divers communiqués concernant la COVID – 19 (par exemple : l'application du couvre-feu);
 - la vérification au domicile des gens en quarantaine obligatoire.
- Pour la MRC, nous avons eu 222 cartes d'appel en lien avec la pandémie Covid-19 (à noter que les données sont incluses dans le Tableau 3);
- Réalisation de plusieurs activités visant à faire respecter les mesures sanitaires en vigueur, incluant, entre autres :
 - des visites de commerces;
 - l'augmentation des effectifs afin de répondre aux appels liés aux rassemblements illégaux;
 - des visites dans les lieux de villégiature, les relais dans les sentiers de motoneiges et véhicules hors route, les parcs, les patinoires et les lieux extérieurs.

INTERVENTIONS EN MILIEU SCOLAIRE

Cette section présente les différentes interventions réalisées en milieu scolaire. Elles doivent donc être distinctes des informations insérées dans la section « Prévention » au début du rapport annuel.

Le nombre d'élèves rencontrés dans le tableau suivant est en lien avec les dossiers d'enquête ou de tous types de rencontres.

	Année courante
Nombre de dossiers d'enquête relatifs au PIMS	28
Nombre de dossiers d'enquête en collaboration	5
Total dossiers :	33
Nombre d'établissements où une intervention a eu lieu	15
Nombre d'élèves rencontrés	100
Nombre d'établissements visés (année)	15

INTERVENTIONS PAR DES UNITÉS DE SOUTIEN ET MESURES D'URGENCE

Cette section présente les interventions réalisées sur le territoire de la MRC par des unités de soutien régionales ou de mesures d'urgence au cours de l'année. Voici les détails de ces interventions.

INTERVENTIONS DE LA DIVISION MODULE D'URGENCE (DMU)			
MISSION / TYPE DE SUPPORT	NOMBRE DE MISSION/SUPPORT	NOMBRE DE POLICIERS	DURÉE TOTALE - HEURES
Poste de commandement mobile	2	2	16
Maître-chien	9	10	43
Coordonnateur recherche	1	1	1
Module d'intervention	3	10	39
TOTAL	15	23	99

ACTIVITÉS DIGNES D'INTÉRÊT ET ÉVÉNEMENTS MAJEURS

Voici les activités dignes d'intérêt et les événements majeurs ayant eu lieu au cours de l'année et qui n'ont pas été mentionnés dans les sections précédentes.

- **13 mai 2020 au 29 mars 2021** : Réalisation de 36 patrouilles aux abords des sentiers de QUAD (83 interceptions, 10 constats et 5 avertissements).
- **27 mai 2020 au 18 mars 2021** : Réalisation de 111 patrouilles à pied.
- **28 mai au 19 juillet** : Réalisation de 20 patrouilles à vélo.
- **18 juin au 7 septembre 2020** : Réalisation de 35 patrouilles nautiques sur le Lac St-François (226 interceptions, 306 expulsions, 34 constats et 133 avertissements).
- **30 juillet 2020** : Réalisation d'une patrouille en moto.
- **31 juillet au 2 août 2020** : Dans le cadre de l'opération Amarre qui s'est déroulée sur le lac St-François, les policiers ont interceptés 41 embarcations, expulsé trois embarcations, signifié quatre constats d'infraction et émis 35 avertissements nautiques.
- **7 août au 12 septembre 2020** : Réalisation de trois patrouilles aux abords de plans d'eau (trois constats).
- **6 septembre 2020** : Occupation illégale d'une propriété privée située sur le chemin de la Pointe-Hopkins à Dundee.
- **24 septembre 2020** : Visites de la Division de l'intervention sur le crime organisé dans deux établissements licenciés situés à Sainte-Barbe.
- **1^{er} octobre 2020** : Dans le cadre du programme *Accès-cannabis*, les policiers ont éradiqué 159 plants de cannabis illégal plantés sur des propriétés situées à Très-Saint-Sacrement et Dundee.
- **7 octobre 2020 et 4 mars 2021** : Visites de la Division de l'intervention sur le crime organisé dans cinq établissements licenciés situés à Ormstown, Huntingdon et Saint-Anicet.
- **26 octobre 2020 au 21 mars 2021** : Réalisation de quatre patrouilles en QUAD (44 interceptions, trois constats et cinq avertissements).
- **17 janvier au 25 mars 2021** : Réalisation de 57 patrouilles aux abords des sentiers de motoneige (194 interceptions, 12 constats et huit avertissements).
- **30 janvier au 8 mars 2021** : Réalisation de sept patrouilles en motoneige (154 interceptions, 20 constats, 10 avertissements).
- **6 février 2021** : Visite de la Division de l'intervention sur le crime organisé à la résidence d'un membre d'un groupe de motards hors-la-loi située à Saint-Anicet.
- **9 février 2021** : Présentation du protocole *Phare* (Prévention des Homicide intrafamiliaux par des Actions Rapides et Engagées) aux superviseurs de relève du poste.
- **17 février 2021** : Des jeunes de l'école Arthur-Pigeon à Huntingdon ont été blessés légèrement par des coups tirés à l'aide d'une arme à air comprimée. Un confinement a été déclenché par mesure préventive lors de recherches visant à localiser les suspects. Trois mineurs ont été arrêtés et une arme a été saisie. Ils sont accusés d'avoir commis des voies de fait et sont accusés également de possession d'arme.