

# RAPPORT ANNUEL D'ACTIVITÉS

---

POSTE DE LA MRC DE LA HAUTE-GASPÉSIE  
DE LA SÛRETÉ DU QUÉBEC

DU 1<sup>ER</sup> AVRIL 2020 AU 31 MARS 2021





## MOT DU RESPONSABLE DE POSTE

---



C'est avec plaisir que je vous présente le rapport annuel d'activités du poste de la MRC de La Haute-Gaspésie de la Sûreté du Québec pour l'année financière 2020-2021. Conformément à nos engagements ainsi qu'aux priorités déterminées par le CSP, le déploiement de nos actions se poursuit sur l'ensemble du territoire couvert.

Vous retrouverez notamment dans ce rapport, les activités réalisées en lien avec les priorités locales ainsi que les statistiques relatives à la sécurité routière, aux règlements municipaux, aux événements criminels et finalement, celles au traitement des cartes d'appel.

Ce rapport et ses résultats vous permettront d'assurer le suivi de la performance des services de la Sûreté du Québec.

A handwritten signature in blue ink, appearing to read 'LJSAP'.

Louis-Jean Saint-Pierre  
Sergent responsable de poste

Voici les priorités locales identifiées par le CSP pour l'année 2020-2021 et le bilan des activités réalisées.

### **Priorité : Vitesse sur le réseau routier**

DESCRIPTION DES ACTIVITÉS	COMMENTAIRES	NB ACTIVITÉS
Opérations en sécurité routière	Opérations en regard de la vitesse, cellulaire/distraction, ceinture, arrêt obligatoire, alcool et drogues.	2522
Opérations IMPACT	Opérations impliquant plusieurs véhicules de la Sûreté du Québec rassemblés au même lieu.	56
Opérations vitesse	Opérations effectuées sur le réseau municipal en lien avec les besoins spécifiques formulés par les élus municipaux.	175
Opérations TRANSPEC	Présence aux abords des établissements scolaires et intervention sur la sécurité du transport scolaire.	243
Opérations travaux routiers	Interventions ciblées aux abords des chantiers routiers municipaux et des chantiers du Ministère des Transports du Québec (MTQ).	23
Élaboration de différents plans d'opérations pour les longs congés	Optimisation des ressources de la Sûreté du Québec pendant ces opérations.	
Opérations nationales en sécurité routière	<ul style="list-style-type: none"> <li>- Opération vitesse : 5 au 11 juin 2020</li> <li>- Opération distraction au volant (cellulaire) : 18 au 24 septembre 2020</li> <li>- Opération partage de la route (usagers vulnérables) : 23 au 29 octobre 2020</li> <li>- Opération alcool et drogues au volant : 27 novembre 2020 au 4 janvier 2021</li> </ul>	

### **Priorité : Lutte aux stupéfiants**

DESCRIPTION DES ACTIVITÉS	COMMENTAIRES	NB ACTIVITÉS
Plan d'enquête locale (P.E.L.) 1er août 2020	Perquisition en lien avec un dossier de tabac de contrebande.	1
Plan d'enquête locale (P.E.L.) 13 septembre 2020	Perquisition en lien avec un dossier de trafic de stupéfiants.	1
Plan d'enquête locale (P.E.L.) 16 novembre 2020	Perquisition en lien avec un dossier de trafic de stupéfiants (En collaboration avec le poste de la MRC de La Matanie).	1

### **Priorité : Surveillance des véhicules lourds**

DESCRIPTION DES ACTIVITÉS	COMMENTAIRES	NB ACTIVITÉS
Opérations Vitesse	Exercer une présence accrue au niveau du transport lourd sur les territoires non organisés (T.N.O.).	15
Opérations régionales	Contribuer à l'amélioration du bilan routier par des interventions ciblées auprès des véhicules lourds.	20
Opérations conjointes avec Contrôle routier Québec	Interventions ciblées auprès des véhicules lourds en collaboration avec les contrôleurs routiers.	5

<sup>2</sup> Des moyens de sensibilisation des membres ont eu lieu dans le passé et ont pris fin en septembre 2017. Bien que lors des moyens de sensibilisation, les activités policières aient été réalisées sur le terrain et colligées par une méthode alternative, la comparaison des statistiques de poste avec les rapports annuels des années 2016-2017 et 2017-2018 doit être faite avec prudence.

## DEMANDES PONCTUELLES DES ÉLUS ET DES CITOYENS

Voici les demandes ponctuelles des élus et des citoyens qui ont été adressées à la Sûreté au cours de la dernière année.

DESCRIPTION DES DEMANDES (ACTION* V, T, C)	COMMENTAIRES	Nb REQUÊTES
Surveillance pour l'interdiction de camping à certains endroits spécifiques sur le territoire de la MRC	C Sensibilisation et application du règlement municipal concernant le camping interdit sur le territoire de la MRC de La Haute-Gaspésie.	1

### \*LÉGENDE

**(V) En validation :** Requêtes reçues et en période d'évaluation afin de confirmer si elles sont fondées ou non et si elles nécessitent des interventions spécifiques.

**(T) En traitement :** Requêtes validées et fondées pour lesquelles des activités sont effectuées afin de régler la problématique visée (ex. : patrouilles, surveillances, radar, etc.).

**(C) Clos :** Requêtes qui sont résolues à la suite des activités effectuées ou qui sont non fondées.

## PRÉVENTION

Toujours en réponse aux besoins et aux réalités locales, les postes de la Sûreté tiennent des activités de prévention dans l'ensemble des municipalités qu'ils desservent, c'est-à-dire des mesures proactives et non pénales, qui ont pour but spécifique de réduire la criminalité en agissant sur les facteurs qui la déterminent, sur les circonstances et l'environnement dans lesquels sont commis les délits.

La grande majorité des activités de prévention se tiennent au quotidien, dans le cadre des interventions de l'ensemble des patrouilleurs.

Voici les principales activités de prévention réalisées au cours de la dernière année :

### Activités de prévention réalisées au cours de l'année

DESCRIPTION DES ACTIVITÉS	COMMENTAIRES	Nb ACTIVITÉS
OPS Élan	Sorties VTT et patrouilles dans les villages et les forêts publiques lors de la période de la chasse à l'orignal et opérations conjointes avec les agents de la faune.	5
Opérations de surveillance en regard des quads et des motoneiges	Patrouilles en quad, en motoneige et en véhicule aux abords des sentiers de quad et de motoneige. Libération d'un patrouilleur du poste de la MRC de La Haute-Gaspésie pour une période de 35 jours (17 janvier et au 20 février 2020) afin qu'il exerce un mandat de patrouille à motoneige.	77
Patrouilles à vélo	Patrouilles à vélo sur le territoire de la MRC et remise de coupons de crème glacée, offerts par le Club Optimiste de Sainte-Anne-des-Monts, aux jeunes portant le casque.	5
Prévention de la criminalité	Activités de prévention de la criminalité (aînés, fraude, résidentiel, commerces, etc.)	46
Présence des cadets de la Sûreté du Québec (CSMRC Matane) sur le territoire de la MRC de La Haute-Gaspésie	Surveillance préventive dans les parcs, haltes routières, commerces, quais et à proximité des établissements scolaires. Diffusion du programme de prévention « SOS – Violence conjugale ».	6

La Sûreté du Québec s'est formellement engagée dans une approche professionnelle de type communautaire. Cette philosophie de travail comprend les cinq grands principes suivants :

- La présence familière;
- La qualité du service aux citoyens;
- Le partenariat avec la population;
- La consultation de la clientèle;
- La résolution de problèmes.

Cette section présente les principales activités réalisées par l'approche de police de proximité.

## Présence familière et parrainage

À la Sûreté du Québec, la présence familière s'exprime par le programme de parrainage des municipalités.

Voici les principales activités de parrainage (qui visent la création de liens privilégiés avec les acteurs clés de la municipalité) ayant pour objectif la capacité d'être proactif dans la résolution de problématiques en matière de sécurité publique. Ces activités sont en lien avec les priorités locales identifiées par le CSP.

DESCRIPTION DES ACTIVITÉS	COMMENTAIRES	NB ACTIVITÉS
Rencontres de parrainage	33 rencontres et échanges de parrainage ont été effectués au cours de l'année 2020-2021. Les parrains et marraines ont rencontré plusieurs acteurs-clé, incluant les maires, les conseillers municipaux, les directeurs généraux et les différents intervenants municipaux.	33

## Résolution de problèmes

L'approche stratégique en résolution de problèmes (ASRP) permet d'associer des incidents autrement traités un par un, d'en dégager une compréhension globale et de rechercher des solutions durables, le tout en ayant recours aux partenaires et aux ressources des milieux affectés par des problématiques communes.

Aucun incident n'a nécessité un traitement par l'approche stratégique en résolution de problèmes au cours de la dernière année.

## Activités communautaires réalisées au cours de l'année

Cette section présente les activités communautaires dans lesquelles les membres du poste se sont impliqués au cours de la dernière année.

DESCRIPTION ET COMMENTAIRES
Juillet 2020 : Présence à la Fête du bois flotté
31 octobre 2020 : Présence lors de l'Avenue d'Halloween à Sainte-Anne-des-Monts
11 novembre 2020 : Présence au jour du Souvenir au parc de la paix de Rivière-à-Claude
19 décembre 2020 : Présence au Défilé du Père Noël à Sainte-Anne-des-Monts



## STATISTIQUES OPÉRATIONNELLES

---

Cette section est consacrée aux statistiques de :

- Sécurité des réseaux de transport
- Règlements municipaux
- Cartes d'appel
- Criminalité

Les résultats qui vous sont présentés dans cette section vous permettront d'apprécier tout particulièrement la performance de la Sûreté au cours de la dernière année.

Afin de mettre ces données en perspective et d'en analyser l'évolution, vous pouvez également les comparer avec les données des quatre dernières années.

De plus, afin d'en faciliter l'analyse, ces données vous sont présentées à l'aide de deux types de graphiques.

Chacun des graphiques de type « *histogramme* » indique les résultats pour les cinq dernières années. Une ligne trace la moyenne des quatre dernières années.

Ces graphiques permettent aussi de situer les résultats de la dernière année par rapport à la **zone d'écart moyen**. L'écart moyen est calculé à partir de la moyenne des différences entre les données de chacune des années par rapport à la moyenne des quatre dernières années. Visuellement, il s'agit de la zone comprise entre les lignes « écart + » et « écart - ». Les résultats qui s'éloignent de cette zone méritent une attention particulière du CSP.

Des graphiques circulaires, ou de type « *pointe de tarte* », accompagnent également des histogrammes afin d'illustrer plus précisément la répartition des catégories d'événements plus préoccupants.

Notez que les données de cette section concernent l'ensemble du territoire couvert par les effectifs du poste de la MRC de La Haute-Gaspésie. Les résultats pour chacune des municipalités vous sont présentés en annexes.

Un écart aux données présentées dans les rapports annuels précédents peut être attribuable à la modification du statut ou à l'évolution d'un dossier après la production du rapport annuel.

À surveiller : Depuis le mois de juin 2017, certains postes MRC ont été convertis en postes mixtes et gèrent désormais aussi le travail fait sur les autoroutes. Ce changement a pour conséquence d'ajouter les statistiques autoroutières à même celles de la MRC et donc d'affecter possiblement à la hausse les données statistiques (par exemple les constats provinciaux, les collisions, la criminalité et les cartes d'appel). Les données n'étant pas dissociables pour le moment, cette mise en garde sera valide jusqu'à ce qu'une solution soit trouvée.

Statistiques extraites du Tableau de bord le : 2021-05-05

## La sécurité des réseaux de transport

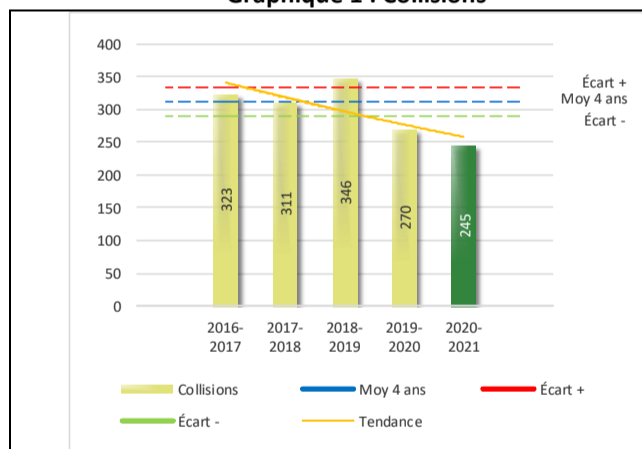
Tableau 1 Nombre de collisions et d'interventions couvertes sur le territoire

	2016-2017	2017-2018	2018-2019	2019-2020	2020-2021
<b>Collisions</b>					
Collisions mortelles	2	3	2	3	2
Collisions avec blessés graves	10	3	6	6	3
Collisions avec blessés légers	68	47	76	52	53
Autres collisions avec blessés <sup>1</sup>	4	5	3	6	4
Collisions matérielles	239	253	259	203	183
<b>Sous-total :</b>	<b>323</b>	<b>311</b>	<b>346</b>	<b>270</b>	<b>245</b>
<b>Interventions</b>					
Avertissements nautiques	0	0	0	0	0
Capacités affaiblies	29	22	17	37	16
Autres crimes <sup>2</sup>	67	62	74	48	26
Constats provinciaux	1 719	1 370	1 445	1 355	1 140
Constats municipaux	144	222	135	85	132
AVVR <sup>3</sup>	60	42	37	27	14
Avertissements	371	362	354	267	300
<b>Sous-total :</b>	<b>2 390</b>	<b>2 080</b>	<b>2 062</b>	<b>1 819</b>	<b>1 628</b>

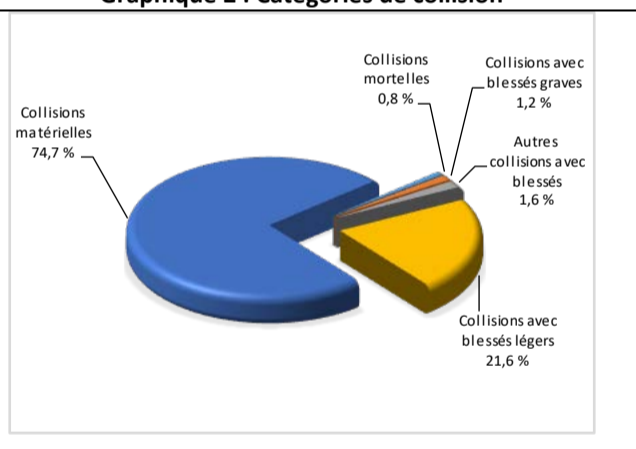
- 1 La catégorie « Autres collisions avec blessés » comprend les cas survenus hors des chemins publics.
- 2 La catégorie « Autres crimes » comprend les cas de conduite dangereuse, de poursuite, de délit de fuite, de conduite de véhicule routier pendant une interdiction (de conduire).
- 3 Avis de vérification d'un véhicule routier.

### Évolution du nombre de collisions au cours des dernières années depuis le 1<sup>er</sup> avril

Graphique 1 : Collisions



Graphique 2 : Catégories de collision



### Collisions

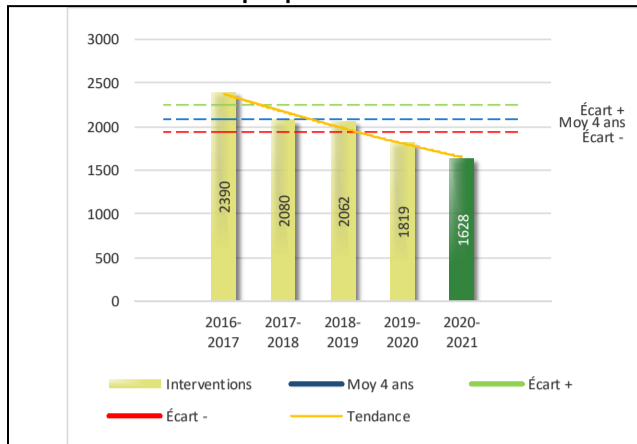
Le graphique 1 permet de constater une tendance à la baisse du bilan routier au cours des cinq dernières années. Le total des collisions de l'année courante, qui est de 245, se situe en dessous de l'écart moyen inférieur. Le bilan des collisions de l'année courante démontre une amélioration significative par rapport aux années antérieures.

La variation la plus importante se situe au niveau des collisions matérielles qui affichent une baisse de 20 par rapport à l'année précédente. Cette amélioration est en accord avec la tendance observée pour les quatre années précédentes de ce type de collision.

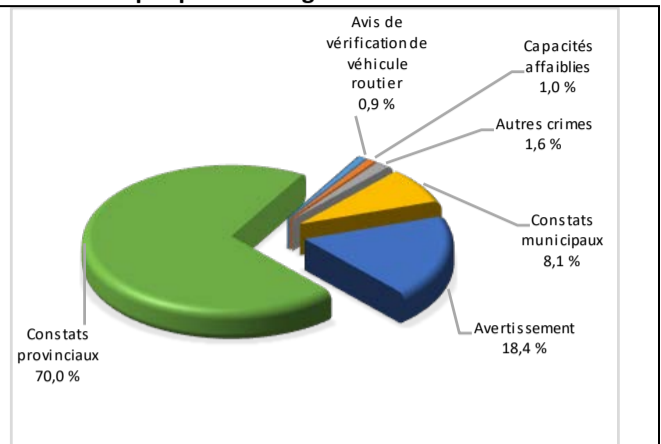
Cette variation peut s'expliquer entre autres par la situation de la COVID-19 qui a entraîné une diminution des déplacements sur le réseau routier. Cependant, la présence policière accrue au cours de cette période et l'impact des activités de prévention et de sensibilisation auprès des usagers de la route sont également des facteurs qui ont assurément contribué à l'amélioration du bilan routier.

## Évolution du nombre d'interventions au cours des dernières années

**Graphique 3 : Interventions**



**Graphique 4 : Catégories d'intervention**



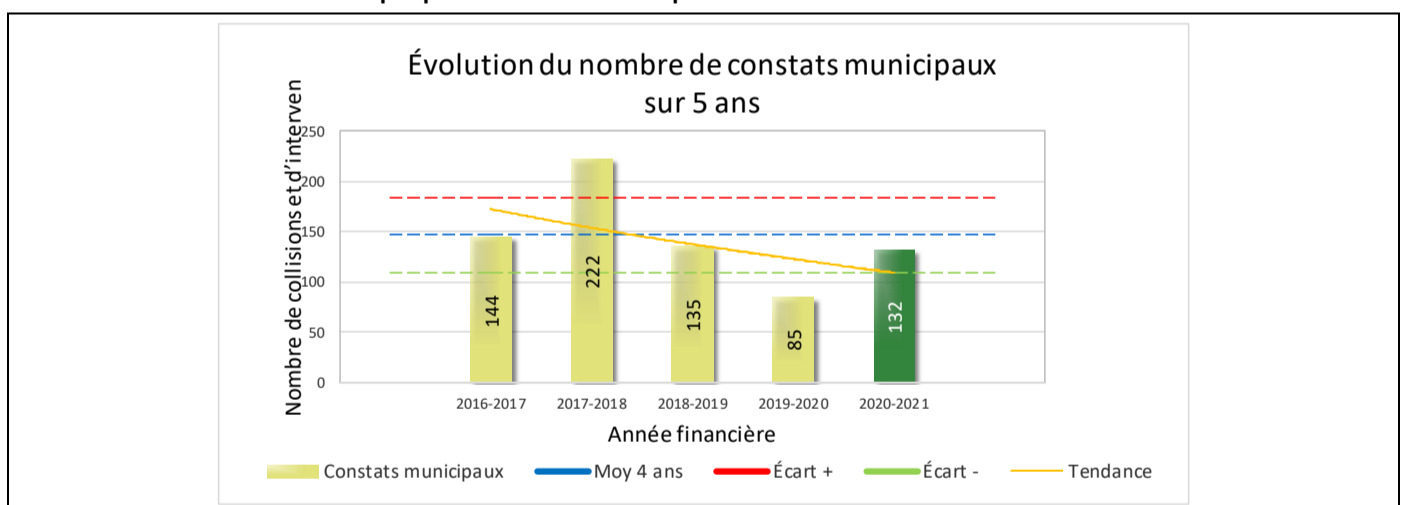
### Interventions

Le graphique 3 présente une diminution du nombre d'interventions réalisées au cours de l'année courante par rapport aux années précédentes. Les résultats de l'année courante se situent en dessous de l'écart inférieur ce qui signifie que les résultats accusent un recul par rapport au bilan des quatre dernières années de la MRC.

La variation la plus importante se situe au niveau des constats provinciaux qui affichent une diminution de 215 interventions par rapport à l'année précédente.

Cette variation peut s'expliquer par la baisse des déplacements sur les réseaux de transport qui est attribuable à la COVID-19. En cette période de pandémie, le mandat des patrouilleurs de la Sûreté du Québec a aussi dû être bonifié au regard des différents décrets gouvernementaux et des mesures sanitaires à faire respecter dans les établissements publics.

**Graphique 5 : Constats municipaux au cours des dernières années**



Le graphique 5 présente l'évolution du nombre de constats municipaux. Une augmentation de 47 par rapport à l'année dernière est constatée pour l'année en cours.

Le poste de la MRC de La Haute-Gaspésie est conscient des enjeux reliés à l'émission de constats municipaux sur son territoire. Après un bilan plus difficile au cours de l'année 2019-2020, une attention particulière a été portée à ce type d'intervention pour l'année 2020-2021.



## Règlements municipaux

**Tableau 2 Nombre de constats émis pour des infractions aux règlements municipaux sur le territoire**

Domaine	2016-2017	2017-2018	2018-2019	2019-2020	2020-2021
1) Alarmes <sup>1</sup>	0	0	0	0	0
2) Vente	0	0	0	0	0
3) Circulation <sup>2</sup>	14	6	6	0	6
4) Paix, bon ordre et sécurité publique	14	8	9	7	8
5) Nuisance	15	7	15	14	3
<b>Total :</b>	<b>43</b>	<b>21</b>	<b>30</b>	<b>21</b>	<b>17</b>

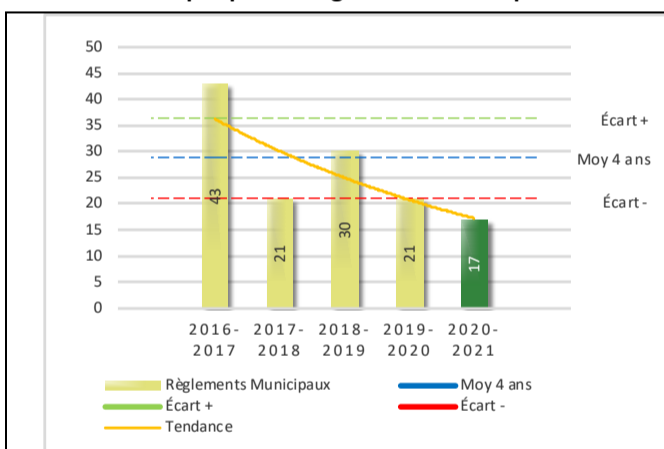
1 Les « Alarmes » du Tableau 2 font référence à des constats municipaux émis en vertu de la réglementation existante suite à des déplacements non fondés; tandis que les « Alarmes » du Tableau 3 sont des alarmes relayées par un central au CGA donnant lieu à un déplacement, mais pas nécessairement à un constat.

2 Types d'infraction de la circulation : endroits interdits, virages en « U », avertissement sonore, crissement des pneus, courses, et autres infractions impliquant des piétons, des animaux, des véhicules lourds, des véhicules d'urgence, etc.

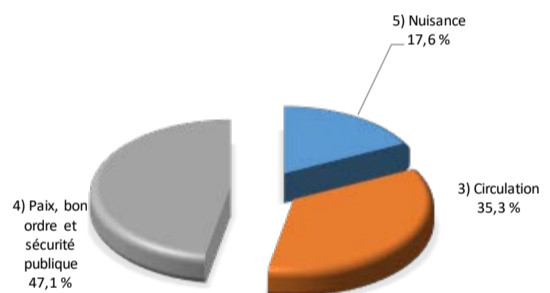
Le nombre de constats émis pour des infractions aux règlements municipaux a connu une diminution au cours de la dernière année. Les policiers ont émis un total de 17 constats.

### Évolution du nombre de constats émis pour des infractions aux règlements municipaux pour l'année courante

**Graphique 6 : Règlements municipaux**



**Graphique 7 : Catégories d'intervention**



Le graphique 6 démontre que le nombre constats émis cette années pour des infractions aux règlements municipaux est inférieur au nombre moyen de constats émis depuis les quatre dernières années.

Les résultats de l'année courante se situent en dessous de l'écart inférieur. Les résultats accusent un recul par rapport au bilan des quatre dernières années de la MRC.

**Tableau 3 Nombre de cartes d'appel sur le territoire au cours de l'année**

	2016-2017		2017-2018		2018-2019		2019-2020		2020-2021	
Priorité 1	1 526		1 433		667		416		584	
Priorité 2	458		412		1 086		1 043		1 353	
Priorité 3	204		221		321		336		418	
<b>Total :</b>	<b>2 188</b>		<b>2 066</b>		<b>2 074</b>		<b>1 795</b>		<b>2 355</b>	
<b>Alarmes<sup>1</sup></b>	<b>Nb</b>	<b>%</b>	<b>Nb</b>	<b>%</b>	<b>Nb</b>	<b>%</b>	<b>Nb</b>	<b>%</b>	<b>Nb</b>	<b>%</b>
	146	7%	115	6%	133	6%	94	5%	130	6%

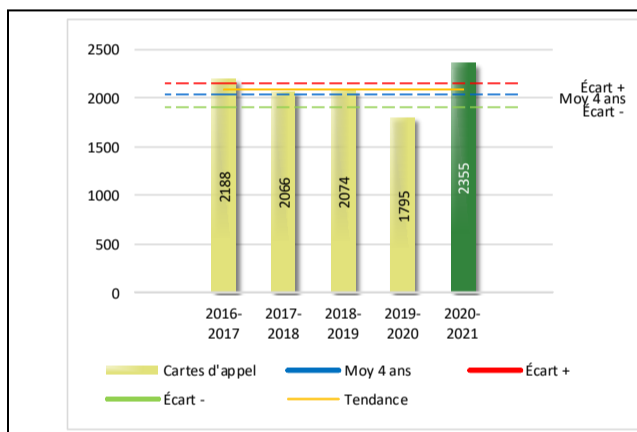
Priorité 1 : Événement requérant l'assignation immédiate d'un policier.  
 Priorité 2 : Événement requérant l'assignation d'un policier sur rendez-vous, avec déplacement.  
 Priorité 3 : Événement requérant l'assignation d'un policier sur rendez-vous, sans déplacement.

1 Les « Alarmes » du Tableau 2 font référence à des constats municipaux émis en vertu de la réglementation existante suite à des déplacements non fondés; tandis que les « Alarmes » du Tableau 3 sont des alarmes relayées par un central au CGA donnant lieu à un déplacement, mais pas nécessairement à un constat.

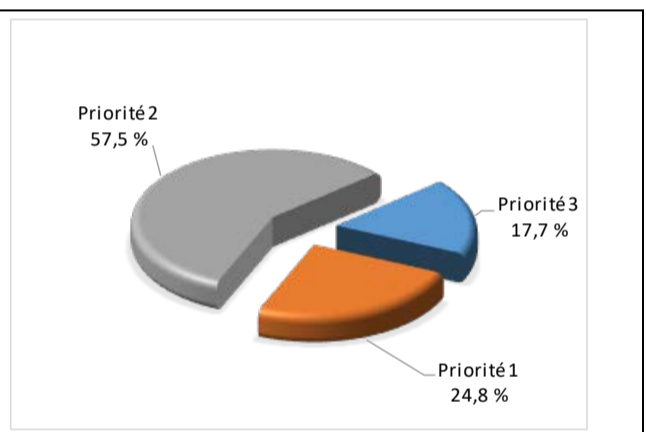
Le tableau 3 des cartes d'appel trace le portrait des données de l'année courante par catégories. Par rapport à l'année précédente, le nombre total de cartes d'appel a augmenté de 560.

**Évolution du nombre de cartes d'appel au cours des dernières années**

**Graphique 8 : Nombre de cartes d'appel**



**Graphique 9 : Types de priorité de cartes d'appel**



Le graphique 8 illustre la fluctuation du nombre total de cartes d'appel au cours des cinq dernières années. Nous constatons que le nombre de cartes d'appel enregistré pour cette année se situe en au-dessus de la moyenne.

Le graphique 9 indique que les cartes d'appel de priorité 2 sont les plus nombreuses à être enregistrées pour cette année.

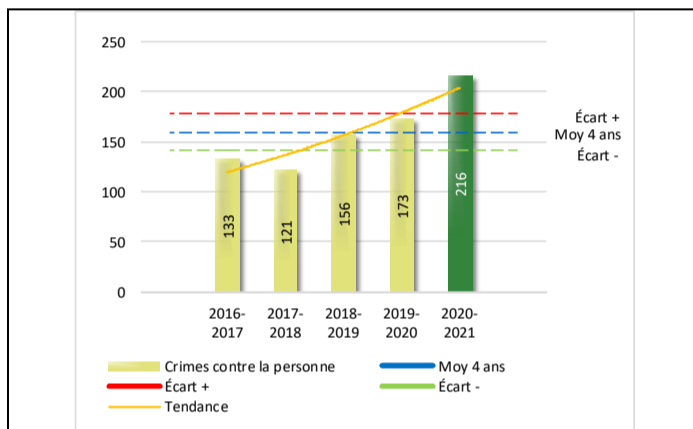
**Tableau 4 Nombre de crimes contre la personne sur le territoire au cours de l'année**

1000- Crimes contre la personne <sup>1</sup>	2016-2017	2017-2018	2018-2019	2019-2020	2020-2021
Infractions entraînant la mort	0	0	0	2	0
Agressions sexuelles	21	24	19	21	25
Voies de fait	74	58	85	100	102
Vols qualifiés	0	0	0	0	0
Autres crimes contre la personne <sup>2</sup>	38	39	52	50	89
<b>Crimes contre la personne :</b>	<b>133</b>	<b>121</b>	<b>156</b>	<b>173</b>	<b>216</b>

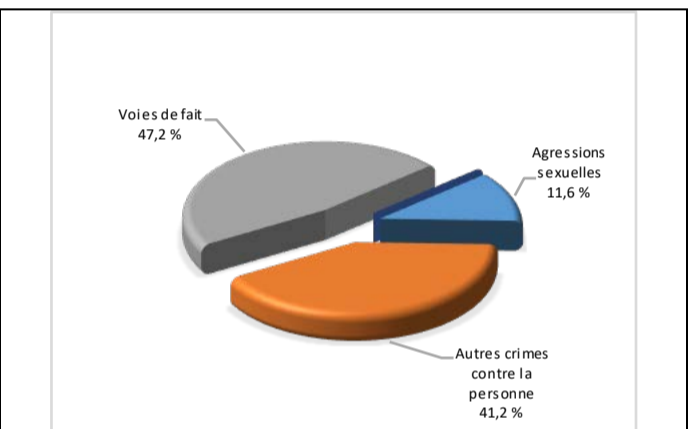
- 1 La section « Crimes contre la personne » présente le nombre de victimes d'actes criminels. Les sections suivantes présentent le nombre de dossiers opérationnels.
- 2 À titre informatif, les « Autres crimes contre la personne » incluent les cas d'enlèvement, de séquestration, d'extorsion, de profération de menaces, d'intimidation, etc.

**Évolution du nombre de crimes contre la personne au cours des dernières années**

**Graphique 10 : Nombre de crimes contre la personne**



**Graphique 11 : Catégories de crime contre la personne**



Le graphique 10 présente le nombre de crimes contre la personne au cours des cinq dernières années. Nous constatons que la donnée de cette année se situe au-dessus de la moyenne.

Les résultats de l'année courante se situent au-dessus de l'écart supérieur. Les résultats accusent un recul par rapport au bilan des quatre dernières années de la MRC.

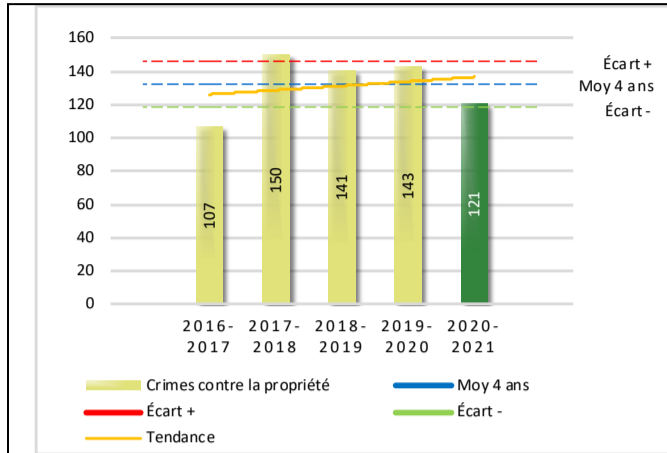
Le graphique 11 spécifie le nombre d'événements pour chacune des catégories des crimes contre la personne. Nous remarquons alors que les voies de fait sont le type de crimes le plus fréquent pour cette année.

**Tableau 5 Nombre de crimes contre la propriété sur le territoire au cours de l'année**

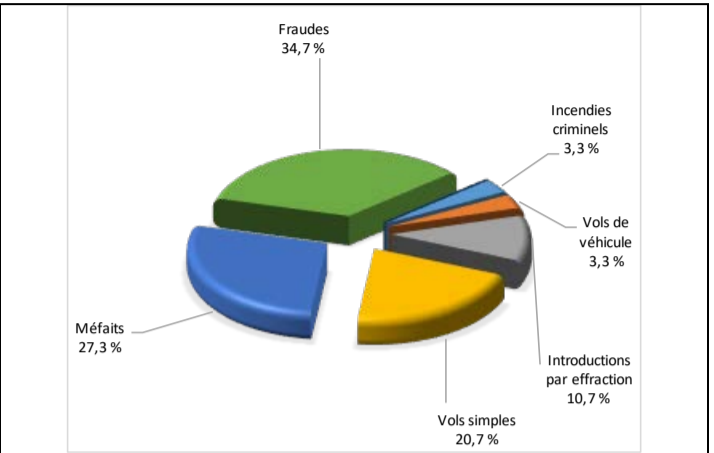
2000- Crimes contre la propriété	2016-2017	2017-2018	2018-2019	2019-2020	2020-2021
Incendies criminels	4	2	10	1	4
Introductions par effraction	25	40	32	22	13
Vols simples	24	41	32	50	25
Vols de véhicule	4	11	11	3	4
Recels	0	0	3	2	0
Fraudes	10	22	12	19	42
Méfais	40	34	41	46	33
<b>Crimes contre la propriété :</b>	<b>107</b>	<b>150</b>	<b>141</b>	<b>143</b>	<b>121</b>

## Évolution du nombre de crimes contre la propriété au cours des dernières années

Graphique 12 : Nombre de crimes contre la propriété



Graphique 13 : Catégories de crime contre la propriété



Le graphique 12 présente les crimes contre la propriété des cinq dernières années.

Les résultats de l'année courante se situent près de l'écart inférieur. Les résultats présentent une amélioration par rapport au bilan des quatre dernières années de la MRC.

Le graphique 13 indique le nombre d'événements pour chacune des catégories de crimes contre la propriété. Nous remarquons alors que les fraudes sont le type de crimes le plus fréquent au cours de l'année.

Les crimes économiques sont devenus un fléau depuis quelques années et l'organisation en fait l'une de ses priorités. En 2020, les fraudes liées à la Prestation canadienne d'urgence (PCU) ont fait de nombreuses victimes dans tout le pays et la MRC de La Haute-Gaspésie ne fait malheureusement pas exception à ce phénomène.

Tableau 6 Autres criminalités et interventions sur le territoire au cours de l'année

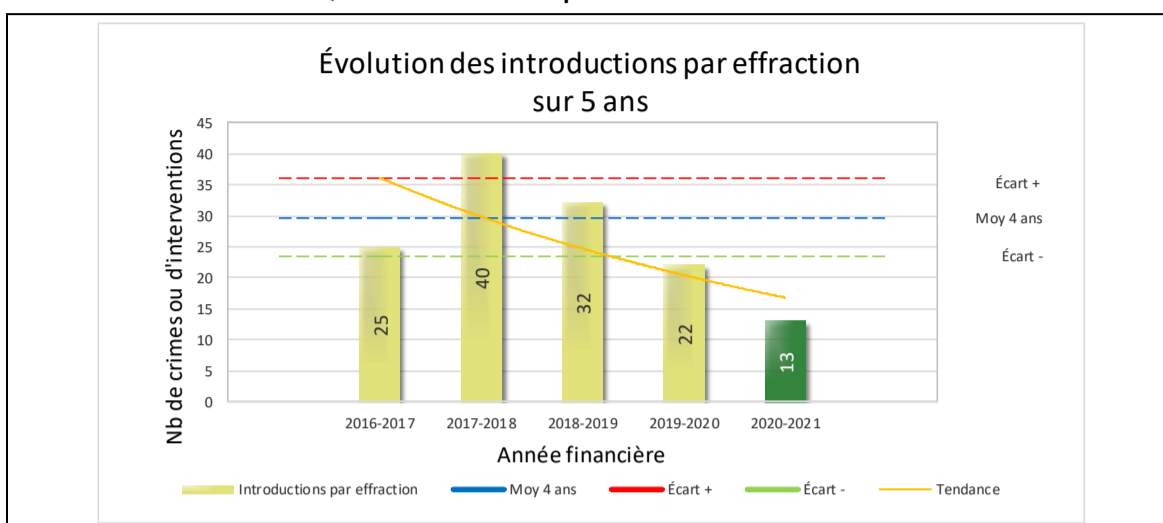
	2016-2017	2017-2018	2018-2019	2019-2020	2020-2021
<b>Autres criminalités</b>					
3000- Autres infractions au Code criminel <sup>1</sup>	43	58	44	27	42
4000 5000 - Loi régl. drogues et stupéfiants	33	20	20	12	12
6000- Infractions aux autres lois fédérales	0	0	0	0	2
7000- Infractions aux lois provinciales	15	11	21	17	15
<b>Autres criminalités :</b>	<b>91</b>	<b>89</b>	<b>85</b>	<b>56</b>	<b>71</b>
<b>Activités policières</b>					
A- Assistances	66	58	50	47	71
B- Permis	10	10	20	11	15
E- Enquêtes	124	107	117	117	196
F- Événements relatifs à la RACJ <sup>2</sup>	16	20	17	28	27
P- Objets perdus ou trouvés	14	10	14	7	4
R- Interventions policières <sup>3</sup>	170	168	116	136	190
V- Véhicules retrouvés ou remisés	14	19	7	13	14
X- Interpellation, observation et autre	10	44	32	34	79
<b>Activités :</b>	<b>424</b>	<b>436</b>	<b>373</b>	<b>393</b>	<b>596</b>
<b>Total criminalité et activités :</b>	<b>755</b>	<b>796</b>	<b>755</b>	<b>765</b>	<b>1 004</b>

1 La catégorie « Autres infractions au Code criminel » comprend différentes infractions telles : utilisation de monnaie contrefaite, avoir troublé la paix, évasion d'une garde légale, action indécente, production et distribution de pornographie juvénile, voyeurisme, leurre au moyen d'un ordinateur, appel téléphonique indécent, menace, incitation publique à la haine, etc.

2 La Régie des alcools, des drogues et des jeux.

3 La catégorie « Interventions policières » comprend notamment les cas suivants : plainte de bruit, chicane de famille, service d'ordre, escorte de véhicule, affaire civile, transfert de détenu et de personne en crise, assistance au public, prise d'empreintes digitales, personne en détresse, etc.

GRAPHIQUE 14 : Introductions par effraction au cours de l'année



Le graphique 14 démontre que le nombre d'introductions par effraction de cette année est inférieur au nombre moyen de 30 depuis les quatre dernières années.

Ce type de crime présente une amélioration statistiquement significative par rapport aux années antérieures. Cette variation s'explique par l'arrestation, en 2019, d'un individu qui était suspect dans plusieurs dossiers d'introductions par effraction au cours des dernières années. De plus, les patrouilleurs du poste de la MRC de La Haute-Gaspésie sont proactifs en matière de prévention et de surveillance des introductions par effraction. En 2020-2021, 19 patrouilles spécifiques au regard des introductions par effraction ainsi que des vols dans les résidences et les commerces ont été effectuées sur le territoire de la MRC de La Haute-Gaspésie.



## OPS VULCAIN – COVID-19

---

L'année 2020-2021 a été marquée par la pandémie mondiale de la COVID-19.

Cette section présente les différentes interventions réalisées dans le cadre de l'OPS Vulcain au cours de la dernière année.

- Mesure d'atténuation des impacts (1<sup>er</sup> avril 2020 au 31 mars 2021) : 803 opérations
- 144 cartes d'appel reliées à la COVID-19 (1<sup>er</sup> avril 2020 au 31 mars 2021)
- Contrôles routiers exercés aux frontières des régions du Bas-Saint-Laurent et de la Gaspésie à Les Méchins afin d'éviter les déplacements interrégionaux. Présence sur plusieurs semaines de nombreux membres policiers du Centre de services MRC Matane.
- OPS Cadre (12-13-19-20 décembre 2020) : Surveillance dans les commerces du territoire pour le respect de la capacité d'accueil autorisée.
- OPS Renforcement (24-25-31 décembre 2020 et 1<sup>er</sup> janvier 2021) : Présence accrue sur le territoire en cas d'appel pour des rassemblements illégaux.
- OPS Respect (26 février au 7 mars 2021) : Bonification des opérations sur les sites à plus haute affluence lors de la période de la semaine de relâche.

## INTERVENTIONS EN MILIEU SCOLAIRE

---

Cette section présente les différentes interventions réalisées en milieu scolaire. Elles doivent donc être distinctes des informations insérées dans la section « Prévention » au début du rapport annuel.

Le nombre d'élèves rencontrés dans le tableau suivant est en lien avec les dossiers d'enquête ou de tous types de rencontres.

	Année courante
Nombre de dossiers d'enquête relatifs au PIMS	40
Nombre de dossiers d'enquête en collaboration	3
<b>Total dossiers :</b>	<b>43</b>
Nombre d'établissements où une intervention a eu lieu	7
Nombre d'élèves rencontrés	3141
Nombre d'établissements visés (année)	10



## INTERVENTIONS PAR DES UNITÉS DE SOUTIEN ET MESURES D'URGENCE

---

Cette section présente les interventions réalisées sur le territoire de la MRC par des unités de soutien régionales ou de mesures d'urgence au cours de l'année. Voici les détails de ces interventions.

- 15 juin 2020 : Présence d'un enquêteur de niveau 4 suite à un accident mortel à La Martre.
- Juillet 2020 : Disparition d'un individu retrouvé à Mont-Saint-Pierre. Présence de l'hélicoptère de la Sûreté du Québec, de l'équipe de coordination recherche de Québec, d'une équipe des mesures d'urgence, d'un maître-chien et implication de nombreux policiers des CSMRC Matane et Chandler.