

# RAPPORT ANNUEL D'ACTIVITÉS

---

POSTE DE LA COMMUNAUTÉ MARITIME DES ÎLES-DE-LA-MADELEINE  
DE LA SÛRETÉ DU QUÉBEC

DU 1<sup>ER</sup> AVRIL 2020 AU 31 MARS 2021





## MOT DU RESPONSABLE DE POSTE


---



C'est avec plaisir que je vous présente le rapport annuel d'activités du poste de la Communauté maritime des Îles-de-la-Madeleine de la Sûreté du Québec pour l'année financière 2020-2021. Conformément à nos engagements ainsi qu'aux priorités déterminées par le CSP, le déploiement de nos actions se poursuit sur l'ensemble du territoire couvert.

Vous retrouverez notamment dans ce rapport, les activités réalisées en lien avec les priorités locales ainsi que les statistiques relatives à la sécurité routière, aux règlements municipaux, aux événements criminels et finalement, celles au traitement des cartes d'appel.

Ce rapport et ses résultats vous permettront d'assurer le suivi de la performance des services de la Sûreté du Québec.



Françoise Ouellet, Lieutenant

## PRIORITÉS LOCALES<sup>2</sup>

Voici les priorités locales identifiées par le CSP pour l'année 2020-2021 et le bilan des activités réalisées.

### Priorité : Surveillance véhicules récréotouristiques

DESCRIPTION DES ACTIVITÉS	COMMENTAIRES	NB ACTIVITÉS
Surveillance secteur Dune du Nord, la Cormorandière et Sandy Hook (juin-juillet-août)	Patrouilles VTT et présences des cadets aux endroits problématiques.	12
Interventions à la plage de Sandy Hook suite à des plaintes de citoyens	Plusieurs véhicules circulent jusqu'au bout du banc (côté extérieur) malgré l'interdiction. Présence policière accrue.	6
Interventions à l'Anse-aux-baleiniers et à Grosse-Île	Problématique de respect de la réglementation municipale (circulation en VTT, campeurs illégaux).	19
OPS surveillance lors de la fête de la Saint-Jean-Baptiste	12 constats ont été émis.	1
OPS Phare du 11 juillet au 20 août 2020	Opérations ciblées aux endroits stratégiques.	6
Problématiques de circulation en VTT	Rapport émis, identification des zones problématiques et patrouilles ciblées en fonction des discussions et du rapport.	1
Patrouilles aux abords des sentiers et des zones problématiques sur l'ensemble du territoire	Chaque équipe planifie ses opérations en fonction des problématiques locales. Un peu plus de 40 constats et plusieurs avertissements ont été émis.	36
Intervention près de la polyvalente suite à une plainte d'un citoyen	Opérations de sensibilisation réalisées avec les jeunes de la polyvalente.	3
Opération conjointe avec le Club de VTT	Opérations réalisées aux intersections des routes numérotées et des sentiers.	2
Rencontre des patrouilleurs de sentiers	Planification des interventions et discussion sur les différentes problématiques.	1
Sorties VTT par les patrouilleurs du poste	42 interceptions ont été réalisées.	5

### Priorité : Les jeunes et la criminalité

DESCRIPTION DES ACTIVITÉS	COMMENTAIRES	NB ACTIVITÉS
Distribution de documents afin de prévenir les fraudes	Documents acheminés à la polyvalente ainsi qu'à la Maison des jeunes des Îles.	2
Conférences et rencontres des jeunes dans les écoles primaires.	Présentation Mission Sécuri-T aux élèves de 5 <sup>e</sup> et de 6 <sup>e</sup> année dans les écoles primaires. Sensibilisation en lien avec la LSJPA.	9
Présence au Skate Park lors des patrouilles	Les patrouilleurs ont effectué de la sensibilisation et des vérifications.	1

<sup>2</sup> Des moyens de sensibilisation des membres ont eu lieu dans le passé et ont pris fin en septembre 2017. Bien que lors des moyens de sensibilisation, les activités policières aient été réalisées sur le terrain et colligées par une méthode alternative, la comparaison des statistiques de poste avec les rapports annuels des années 2016-2017 et 2017-2018 doit être faite avec prudence.



**Priorité : La lutte aux drogues**

DESCRIPTION DES ACTIVITÉS	COMMENTAIRES	NB ACTIVITÉS
Nombre de dossiers stupéfiants	4 dossiers de possession de cannabis en vue de distribution, 3 dossiers de possession aux fins de trafic de méthamphétamines, 3 dossiers de possession et trafic de cocaïne, 2 dossiers de possession autre substance, 1 dossier de possession en vue de trafic de haschich.	13
Nombre de perquisitions	Perquisitions en matière de stupéfiants.	4
Participation à la table de prévention de la toxicomanie	Plusieurs partenaires siègent sur cette table.	2
OPS avec les agents évaluateurs en reconnaissance des drogues (décembre 2020)	5 dossiers pour conduite avec les capacités affaiblies par la drogue, 5 suspensions immédiates de permis et 450 conducteurs vérifiés.	4

# DEMANDES PONCTUELLES DES ÉLUS ET DES CITOYENS

Voici les demandes ponctuelles des élus et des citoyens qui ont été adressées à la Sûreté au cours de la dernière année.

DESCRIPTION DES DEMANDES (ACTION* V, T, C)	COMMENTAIRES	Nb REQUÊTES
Surveillance demandée à l'église de Grande-Entrée	C Présence policière accrue et constats d'infraction émis.	1
Vitesse excessive sur le chemin des Caps à Fatima	C Présence policière accrue et constats d'infraction émis.	1
Vitesse excessive sur le chemin de l'Aéroport	C Présence policière accrue dans le secteur.	1
Vitesse excessive au 460 chemin Principal Cap-aux-Meules	C Présence policière accrue dans le secteur.	1
Circulation de VTT sur la voie publique	C Présence policière accrue et constats d'infraction émis.	1

## \*LÉGENDE

**(V) En validation** : Requêtes reçues et en période d'évaluation afin de confirmer si elles sont fondées ou non et si elles nécessitent des interventions spécifiques.

**(T) En traitement** : Requêtes validées et fondées pour lesquelles des activités sont effectuées afin de régler la problématique visée (ex. : patrouilles, surveillances, radar, etc.).

**(C) Clos** : Requêtes qui sont résolues à la suite des activités effectuées ou qui sont non fondées.

## PRÉVENTION

Toujours en réponse aux besoins et aux réalités locales, les postes de la Sûreté tiennent des activités de prévention dans l'ensemble des municipalités qu'ils desservent, c'est-à-dire des mesures proactives et non pénales, qui ont pour but spécifique de réduire la criminalité en agissant sur les facteurs qui la déterminent, sur les circonstances et l'environnement dans lesquels sont commis les délits.

La grande majorité des activités de prévention se tiennent au quotidien, dans le cadre des interventions de l'ensemble des patrouilleurs.

Voici les principales activités de prévention réalisées au cours de la dernière année :

### Activités de prévention réalisées au cours de l'année

DESCRIPTION DES ACTIVITÉS	COMMENTAIRES	NB ACTIVITÉS
Capsules radio sur la bienveillance réalisées en partenariat avec la Table pour contrer la violence envers les aînés	Message de sensibilisation dans le cadre de la Journée internationale des aînés (11 juin).	10
Inspections systématiques des établissements licenciés en cours d'année et autres inspections de dépistage.	Visites dans les endroits licenciés par les patrouilleurs et sensibilisation à l'importance de respecter la législation ( <i>Loi sur les infractions en matière des boissons alcooliques</i> ).	21
Présence policière dans les écoles (11 et 16 juin 2020)	Présence policière à l'extérieur des écoles avec la mascotte Polix pour agrémenter l'arrivée des élèves en contexte de pandémie. Sensibilisation au respect des mesures sanitaires.	2
Capsules à la radio en partenariat avec le club de VTT des Îles (janvier 2021)	Message de prévention et de sensibilisation en lien avec la problématique de VTT sur le territoire.	20
Halloween (sécurité des enfants)	Présence au Parc des Buck.	1
Activité de prévention avec les contrôleurs routiers (9 juin)	Sensibilisation à la sécurité des usagers lors des transports. Deux constats d'infraction ont été émis.	1
Participation à la Table de la bienveillance des aînés.	Concertation avec les partenaires.	2
Participation aux différentes tables chapeautées par le CISSS pour venir en aide aux clientèles vulnérables (santé mentale et dépendance)	Rencontres impliquant plusieurs partenaires (activités et échanges sur diverses problématiques afin de réduire la criminalité).	6
Participation aux différentes rencontres du Comité d'urgence sanitaire de la municipalité des Îles.	Plusieurs partenaires se réunissent virtuellement afin de discuter, mettre à jour et présenter les enjeux en lien avec le contexte de la Covid-19.	6



## POLICE DE PROXIMITÉ

La Sûreté du Québec s'est formellement engagée dans une approche professionnelle de type communautaire. Cette philosophie de travail comprend les cinq grands principes suivants :

- La présence familière;
- La qualité du service aux citoyens;
- Le partenariat avec la population;
- La consultation de la clientèle;
- La résolution de problèmes.

Cette section présente les principales activités réalisées par l'approche de police de proximité.

### Présence familière et parrainage

À la Sûreté du Québec, la présence familière s'exprime par le programme de parrainage des municipalités.

Voici les principales activités de parrainage (qui visent la création de liens privilégiés avec les acteurs clés de la municipalité) ayant pour objectif la capacité d'être proactif dans la résolution de problématiques en matière de sécurité publique. Ces activités sont en lien avec les priorités locales identifiées par le CSP.

DESCRIPTION DES ACTIVITÉS	COMMENTAIRES	NB ACTIVITÉS
Rencontres de parrainage	Au total, 50 rencontres de parrainage répertoriées pour l'année 2020-2021. Les parrains et marraines ont rencontré plusieurs acteurs-clés : maires, conseillers, directeurs généraux, directeurs d'école, intervenants municipaux et plusieurs autres partenaires. Un parrainage élargi impliquant des citoyens est également mis de l'avant.	50

### Résolution de problèmes

L'approche stratégique en résolution de problèmes (ASRP) permet d'associer des incidents autrement traités un par un, d'en dégager une compréhension globale et de rechercher des solutions durables, le tout en ayant recours aux partenaires et aux ressources des milieux affectés par des problématiques communes.

Voici les incidents traités par l'approche stratégique en résolution de problèmes au cours de la dernière année :

DESCRIPTION ET COMMENTAIRES		
Problématique de circulation des VTT sur la voie publique	Approche débutée afin de résoudre une problématique de circulation généralisée des VTT sur la voie publique de l'archipel.	1



## Programme de cadets

Le Programme de cadets fait partie intégrante de l'offre de service de la Sûreté. Basé sur le modèle de la police de proximité, il met en avant le rapprochement avec la population dans le développement et le maintien d'un milieu de vie sûr et paisible. Ceci permet d'assurer une présence supplémentaire de la Sûreté pendant la période estivale, tout en favorisant la proximité avec les citoyens.

Les responsables de poste, de concert avec les élus, participent à la planification des tâches des cadets en indiquant leurs besoins et en ciblant les endroits où la présence de ceux-ci serait la plus bénéfique.

Voici les principales activités qui ont été effectués par les cadets au cours de la dernière année.

DESCRIPTION DES ACTIVITÉS	COMMENTAIRES	NB ACTIVITÉS
Surveillances à pied	Visites dans les campings, commerces, plages, écoles, marinas, parcs, quais, festivités etc.	389
Surveillances à vélo	Présences sur les pistes cyclables du territoire.	29
Participations à des programmes de prévention et de relations communautaires	Présentations du programme Géni-Vélo, remise de dépliants concernant les embarcations nautiques de plaisance, remise de dépliants en lien avec les agressions sexuelles etc.	10

## Activités communautaires réalisées au cours de l'année

Cette section présente les activités communautaires dans lesquelles les membres du poste se sont impliqués au cours de la dernière année.

DESCRIPTION ET COMMENTAIRES
Le contexte de pandémie a considérablement diminué le nombre d'activités communautaires au cours de la dernière année.
Il est intéressant de souligner que dans le cadre de la campagne provinciale Entraide, les membres de l'unité ont remis tout près de 1000\$ à divers organismes.



## STATISTIQUES OPÉRATIONNELLES

---

Cette section est consacrée aux statistiques de :

- Sécurité des réseaux de transport
- Règlements municipaux
- Cartes d'appel
- Criminalité

Les résultats qui vous sont présentés dans cette section vous permettront d'apprécier tout particulièrement la performance de la Sûreté au cours de la dernière année.

Afin de mettre ces données en perspective et d'en analyser l'évolution, vous pouvez également les comparer avec les données des quatre dernières années.

De plus, afin d'en faciliter l'analyse, ces données vous sont présentées à l'aide de deux types de graphiques.

Chacun des graphiques de type « *histogramme* » indique les résultats pour les cinq dernières années. Une ligne trace la moyenne des quatre dernières années.

Ces graphiques permettent aussi de situer les résultats de la dernière année par rapport à la **zone d'écart moyen**. L'écart moyen est calculé à partir de la moyenne des différences entre les données de chacune des années par rapport à la moyenne des quatre dernières années. Visuellement, il s'agit de la zone comprise entre les lignes « écart + » et « écart - ». Les résultats qui s'éloignent de cette zone méritent une attention particulière du CSP.

Des graphiques circulaires, ou de type « *pointe de tarte* », accompagnent également des histogrammes afin d'illustrer plus précisément la répartition des catégories d'événements plus préoccupants.

Notez que les données de cette section concernent l'ensemble du territoire couvert par les effectifs du poste de la Communauté maritime des Îles-de-la-Madeleine. Les résultats pour chacune des municipalités vous sont présentés en annexes.

Un écart aux données présentées dans les rapports annuels précédents peut être attribuable à la modification du statut ou à l'évolution d'un dossier après la production du rapport annuel.

À surveiller : Depuis le mois de juin 2017, certains postes MRC ont été convertis en postes mixtes et gèrent désormais aussi le travail fait sur les autoroutes. Ce changement a pour conséquence d'ajouter les statistiques autoroutières à même celles de la MRC et donc d'affecter possiblement à la hausse les données statistiques (par exemple les constats provinciaux, les collisions, la criminalité et les cartes d'appel). Les données n'étant pas dissociables pour le moment, cette mise en garde sera valide jusqu'à ce qu'une solution soit trouvée.

Statistiques extraites du Tableau de bord le : 2021-05-05



## La sécurité des réseaux de transport

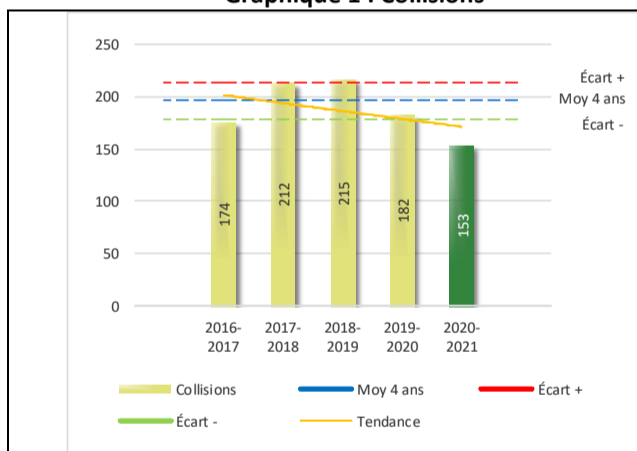
**Tableau 1** Nombre de collisions et d'interventions couvertes sur le territoire

		2016-2017	2017-2018	2018-2019	2019-2020	2020-2021
<b>Collisions</b>						
	Collisions mortelles	0	0	0	3	0
	Collisions avec blessés graves	1	1	0	5	2
	Collisions avec blessés légers	38	54	51	35	41
	Autres collisions avec blessés <sup>1</sup>	4	0	3	3	3
	Collisions matérielles	131	157	161	136	107
	<b>Sous-total :</b>	<b>174</b>	<b>212</b>	<b>215</b>	<b>182</b>	<b>153</b>
<b>Interventions</b>						
	Avertissements nautiques	0	0	0	0	0
	Capacités affaiblies	21	15	27	33	34
	Autres crimes <sup>2</sup>	51	62	73	55	21
	Constats provinciaux	435	576	468	541	272
	Constats municipaux	180	153	265	165	234
	AVVR <sup>3</sup>	13	17	31	95	26
	Avertissements	333	574	415	596	255
	<b>Sous-total :</b>	<b>1 033</b>	<b>1 397</b>	<b>1 279</b>	<b>1 485</b>	<b>842</b>

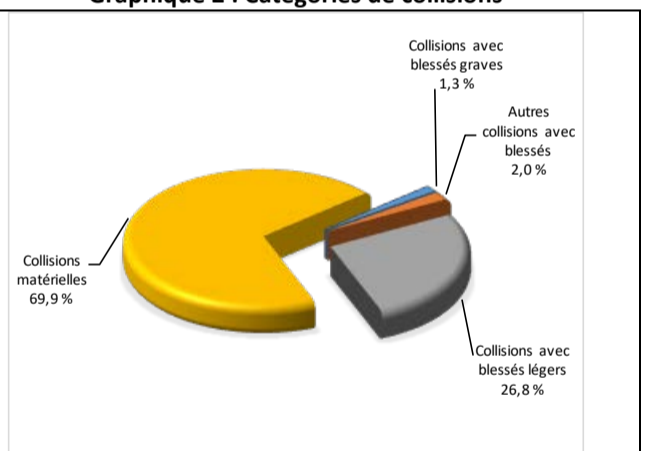
- 1 La catégorie « Autres collisions avec blessés » comprend les cas survenus hors des chemins publics.
- 2 La catégorie « Autres crimes » comprend les cas de conduite dangereuse, de poursuite, de délit de fuite, de conduite de véhicule routier pendant une interdiction (de conduire).
- 3 Avis de vérification d'un véhicule routier.

### Évolution du nombre de collisions au cours des dernières années depuis le 1<sup>er</sup> avril

**Graphique 1 : Collisions**



**Graphique 2 : Catégories de collisions**



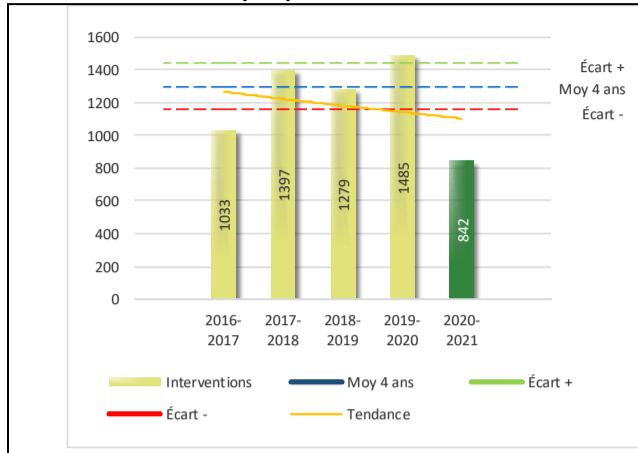
### Collisions

Le graphique 1 permet de constater une tendance à la baisse du bilan routier au cours des cinq dernières années. Le total des collisions de l'année courante, qui est de 153, se situe en dessous de l'écart moyen inférieur. Le bilan des collisions de l'année courante démontre une amélioration significative par rapport aux années antérieures.

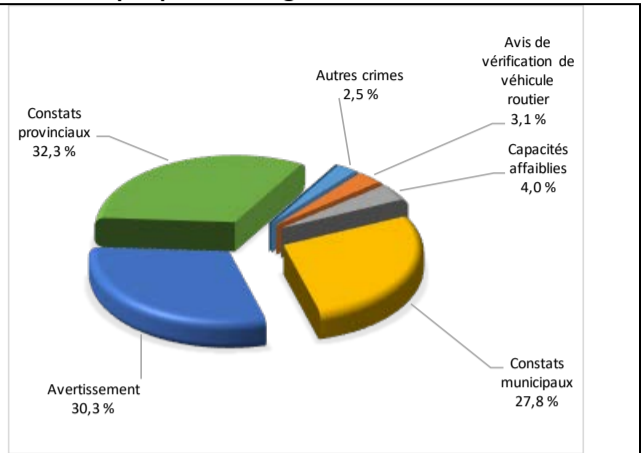
La variation la plus importante se situe au niveau des collisions matérielles qui affichent une baisse de 29 par rapport à l'année précédente.

## Évolution du nombre d'interventions au cours des dernières années

**Graphique 3 : Interventions**



**Graphique 4 : Catégories d'intervention**

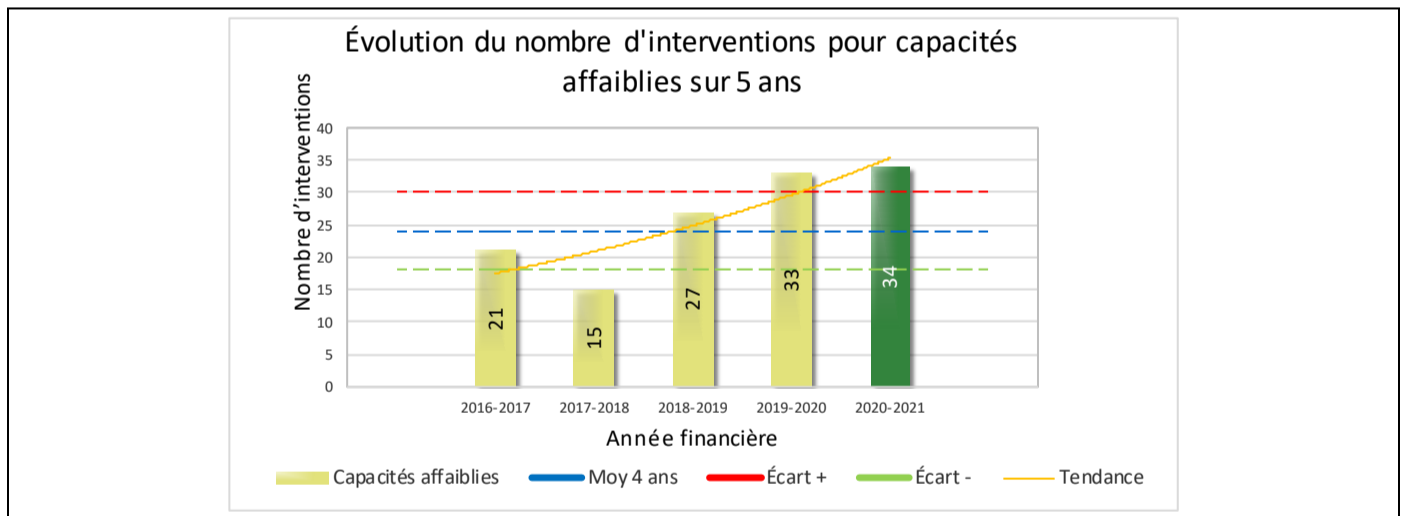


### Interventions

Le graphique 3 présente une diminution du nombre d'interventions réalisées au cours de l'année courante par rapport aux années précédentes. Les résultats de l'année courante se situent en dessous de l'écart inférieur.

La variation la plus importante se situe au niveau des avertissements qui affichent une diminution de 341 interventions par rapport à l'année précédente.

**Graphique 5 : Nombre d'interventions pour capacités affaiblies au cours des dernières années**



Le graphique 5 présente l'évolution du nombre d'interventions pour capacités affaiblies. Une augmentation d'une intervention par rapport à l'année dernière est constatée pour l'année en cours.

## Règlements municipaux

**Tableau 2 Nombre de constats émis pour des infractions aux règlements municipaux sur le territoire**

Domaine	2016-2017	2017-2018	2018-2019	2019-2020	2020-2021
1) Alarmes <sup>1</sup>	7	0	0	1	0
2) Vente	0	0	0	0	0
3) Circulation <sup>2</sup>	30	12	20	45	12
4) Paix, bon ordre et sécurité publique	4	5	9	16	7
5) Nuisance	2	11	10	4	5
<b>Total :</b>	<b>43</b>	<b>28</b>	<b>39</b>	<b>66</b>	<b>24</b>

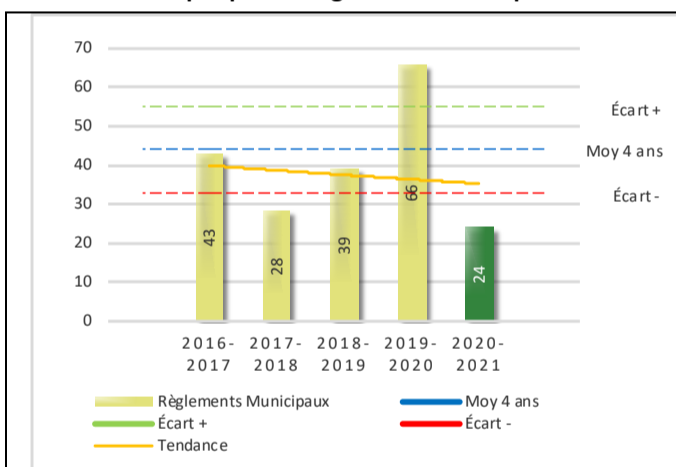
1 Les « Alarmes » du Tableau 2 font référence à des constats municipaux émis en vertu de la réglementation existante suite à des déplacements non fondés; tandis que les « Alarmes » du Tableau 3 sont des alarmes relayées par un central au CGA donnant lieu à un déplacement, mais pas nécessairement à un constat.

2 Types d'infraction de la circulation : endroits interdits, virages en « U », avertissement sonore, crissement des pneus, courses, et autres infractions impliquant des piétons, des animaux, des véhicules lourds, des véhicules d'urgence, etc.

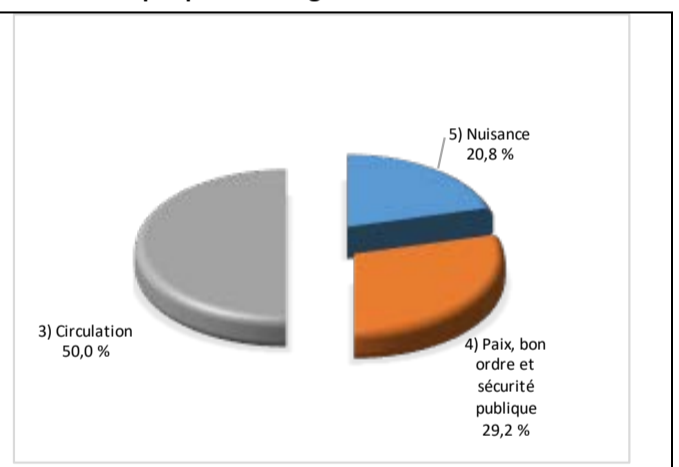
Le nombre de constats émis pour des infractions aux règlements municipaux a connu une diminution au cours de la dernière année. Les policiers ont émis un total de 24 constats.

### Évolution du nombre de constats émis pour des infractions aux règlements municipaux pour l'année courante

**Graphique 6 : Règlements municipaux**



**Graphique 7 : Catégories d'intervention**



Le graphique 6 démontre que le nombre de constats municipaux émis cette année est inférieur au nombre moyen de constats émis depuis les quatre dernières années.

Les résultats de l'année courante se situent en dessous de l'écart inférieur.

**Tableau 3 Nombre de cartes d'appel sur le territoire au cours de l'année**

	2016-2017		2017-2018		2018-2019		2019-2020		2020-2021	
Priorité 1	711		720		347		256		329	
Priorité 2	213		215		576		551		779	
Priorité 3	94		89		194		142		222	
<b>Total :</b>	<b>1 018</b>		<b>1 024</b>		<b>1 117</b>		<b>949</b>		<b>1 330</b>	
<b>Alarmes<sup>1</sup></b>	<b>Nb</b>	<b>%</b>	<b>Nb</b>	<b>%</b>	<b>Nb</b>	<b>%</b>	<b>Nb</b>	<b>%</b>	<b>Nb</b>	<b>%</b>
	124	12%	95	9%	80	7%	65	7%	42	3%

Priorité 1 : Événement requérant l'assignation immédiate d'un policier.

Priorité 2 : Événement requérant l'assignation d'un policier sur rendez-vous, avec déplacement.

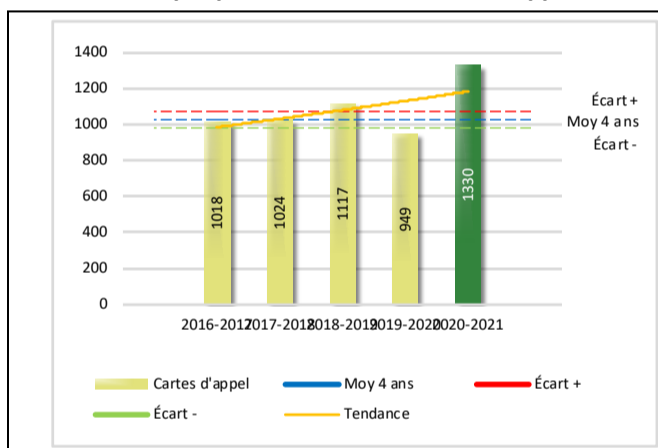
Priorité 3 : Événement requérant l'assignation d'un policier sur rendez-vous, sans déplacement.

1 Les « Alarmes » du Tableau 2 font référence à des constats municipaux émis en vertu de la réglementation existante suite à des déplacements non fondés; tandis que les « Alarmes » du Tableau 3 sont des alarmes relayées par un central au CGA donnant lieu à un déplacement, mais pas nécessairement à un constat.

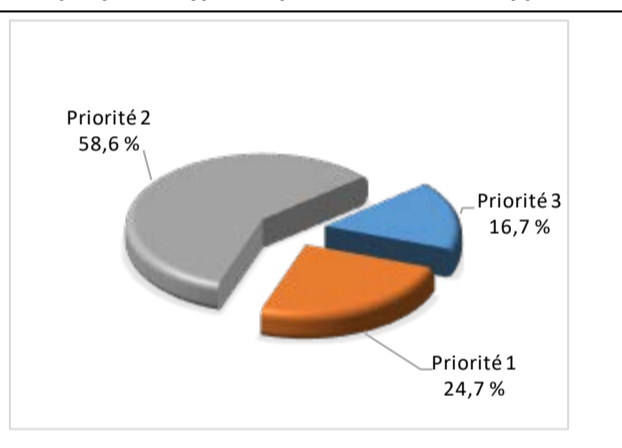
Le tableau 3 des cartes d'appel trace le portrait des données de l'année courante par catégories. Par rapport à l'année précédente, le nombre total de cartes d'appel a augmenté de 381.

**Évolution du nombre de cartes d'appel au cours des dernières années**

**Graphique 8 : Nombre de cartes d'appel**



**Graphique 9 : Types de priorité de cartes d'appel**



Le graphique 8 illustre la fluctuation du nombre total de cartes d'appel au cours des cinq dernières années. Nous constatons que le nombre de cartes d'appel enregistré pour cette année se situe en au-dessus de la moyenne.

Le graphique 9 indique que les cartes d'appel de priorité 2 sont les plus nombreuses à être enregistrées pour cette année.

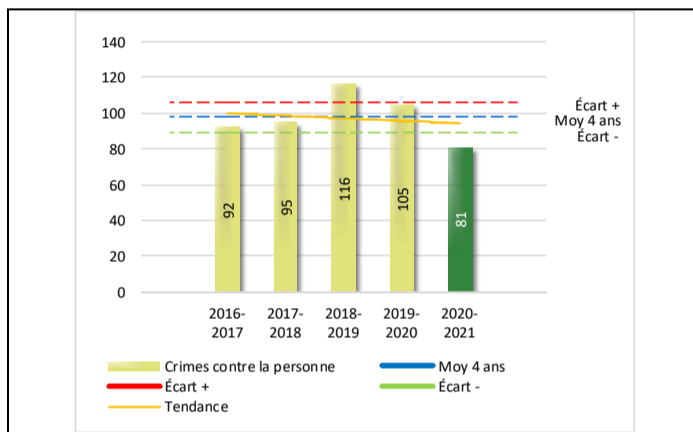
**Tableau 4 Nombre de crimes contre la personne sur le territoire au cours de l'année**

1000- Crimes contre la personne <sup>1</sup>	2016-2017	2017-2018	2018-2019	2019-2020	2020-2021
Infractions entraînant la mort	0	0	0	1	0
Agressions sexuelles	9	5	14	4	7
Voies de fait	47	48	50	60	44
Vols qualifiés	0	0	1	1	0
Autres crimes contre la personne <sup>2</sup>	36	42	51	39	30
<b>Crimes contre la personne :</b>	<b>92</b>	<b>95</b>	<b>116</b>	<b>105</b>	<b>81</b>

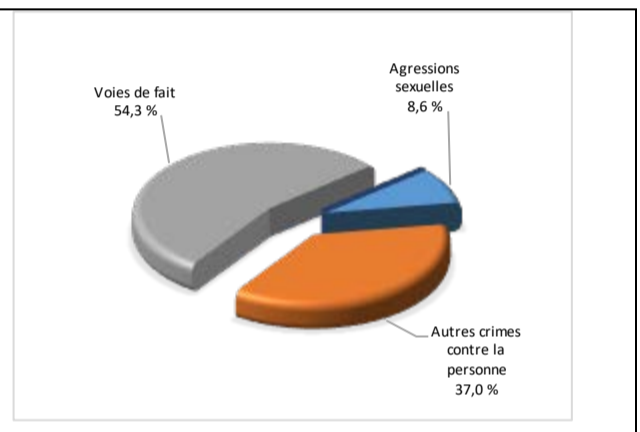
- 1 La section « Crimes contre la personne » présente le nombre de victimes d'actes criminels. Les sections suivantes présentent le nombre de dossiers opérationnels.
- 2 À titre informatif, les « Autres crimes contre la personne » incluent les cas d'enlèvement, de séquestration, d'extorsion, de profération de menaces, d'intimidation, etc.

**Évolution du nombre de crimes contre la personne au cours des dernières années**

**Graphique 10 : Nombre de crimes contre la personne**



**Graphique 11 : Catégories de crime contre la personne**



Le graphique 10 présente le nombre de crimes contre la personne au cours des cinq dernières années. Nous constatons que la donnée de cette année se situe en dessous de la moyenne.

Les résultats de l'année courante se situent en dessous de l'écart inférieur. Les résultats présentent une amélioration statistiquement significative par rapport au bilan des quatre dernières années de la MRC.

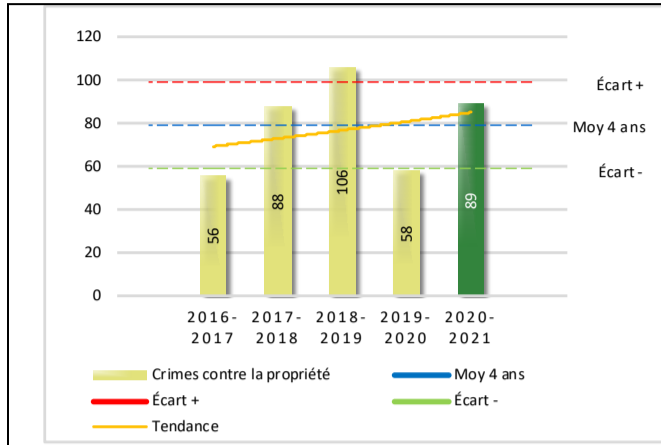
Le graphique 11 spécifie le nombre d'événements pour chacune des catégories des crimes contre la personne. Nous remarquons alors que les voies de fait sont le type de crimes le plus fréquent pour cette année.

**Tableau 5 Nombre de crimes contre la propriété sur le territoire au cours de l'année**

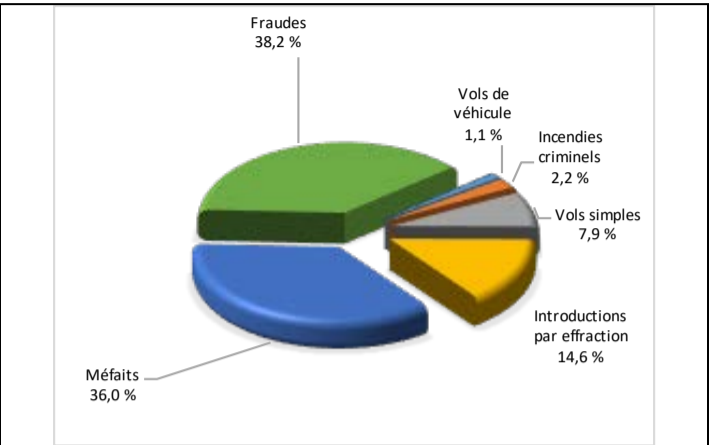
2000- Crimes contre la propriété	2016-2017	2017-2018	2018-2019	2019-2020	2020-2021
Incendies criminels	2	1	6	0	2
Introductions par effraction	8	11	14	6	13
Vols simples	18	22	29	13	7
Vols de véhicule	1	3	1	3	1
Recels	0	0	1	0	0
Fraudes	15	16	19	10	34
Méfais	12	35	36	26	32
<b>Crimes contre la propriété :</b>	<b>56</b>	<b>88</b>	<b>106</b>	<b>58</b>	<b>89</b>

## Évolution du nombre de crimes contre la propriété au cours des dernières années

Graphique 12 : Nombre de crimes contre la propriété



Graphique 13 : Catégories de crime contre la propriété



Le graphique 12 présente les crimes contre la propriété des cinq dernières années.

Les résultats de l'année courante se situent dans la zone d'écart moyen. Les résultats demeurent statistiquement dans la moyenne par rapport au bilan des quatre dernières années de la MRC.

Le graphique 13 indique le nombre d'événements pour chacune des catégories de crimes contre la propriété. Nous remarquons alors que les fraudes sont le type de crimes le plus fréquent au cours de l'année.

Tableau 6 Autres criminalités et interventions sur le territoire au cours de l'année

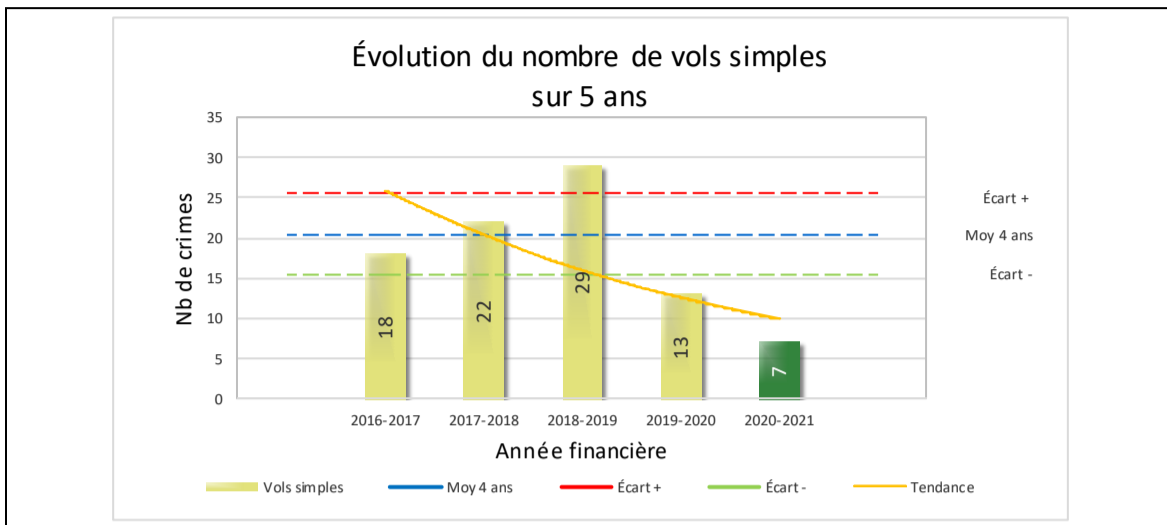
	2016-2017	2017-2018	2018-2019	2019-2020	2020-2021
<b>Autres criminalités</b>					
3000- Autres infractions au Code criminel <sup>1</sup>	21	27	19	33	20
4000 5000 - Loi régl. drogues et stupéfiants	15	19	19	16	14
6000- Infractions aux autres lois fédérales	0	0	0	0	0
7000- Infractions aux lois provinciales	2	1	9	14	15
<b>Autres criminalités :</b>	<b>38</b>	<b>47</b>	<b>47</b>	<b>63</b>	<b>49</b>
<b>Activités policières</b>					
A- Assistances	36	48	32	17	18
B- Permis	3	2	7	6	3
E- Enquêtes	74	80	91	84	96
F- Événements relatifs à la RACJ <sup>2</sup>	33	30	35	42	24
P- Objets perdus ou trouvés	12	11	10	13	7
R- Interventions policières <sup>3</sup>	124	152	138	116	116
V- Véhicules retrouvés ou remisés	6	8	13	31	14
X- Interpellation, observation et autre	55	26	37	27	19
<b>Activités :</b>	<b>343</b>	<b>357</b>	<b>363</b>	<b>336</b>	<b>297</b>
<b>Total criminalité et activités :</b>	<b>529</b>	<b>587</b>	<b>632</b>	<b>562</b>	<b>516</b>

1 La catégorie « Autres infractions au Code criminel » comprend différentes infractions telles : utilisation de monnaie contrefaite, avoir troublé la paix, évasion d'une garde légale, action indécente, production et distribution de pornographie juvénile, voyeurisme, leurre au moyen d'un ordinateur, appel téléphonique indécent, menace, incitation publique à la haine, etc.

2 La Régie des alcools, des drogues et des jeux.

3 La catégorie « Interventions policières » comprend notamment les cas suivants : plainte de bruit, chicane de famille, service d'ordre, escorte de véhicule, affaire civile, transfert de détenu et de personne en crise, assistance au public, prise d'empreintes digitales, personne en détresse, etc.

GRAPHIQUE 14 : NOMBRE DE VOLS SIMPLES



Le graphique 14 démontre que le nombre de vols simples de cette année est inférieur au nombre moyen de 21 depuis les quatre dernières années.

Ce type de crime présente une amélioration statistiquement significative par rapport aux années antérieures.



## OPS VULCAIN – COVID-19

---

L'année 2020-2021 a été marquée par la pandémie mondiale de la COVID-19. Cette section présente les différentes interventions réalisées dans le cadre de l'OPS Vulcain au cours de la dernière année.

- Mesures d'atténuation des impacts (1<sup>er</sup> avril 2020 au 31 mars 2021) : 366 opérations et 768 heures.
- Contrôles réguliers des arrivées à l'aéroport ainsi qu'au traversier.
- OPS Cadre (12-13-19-20 décembre 2020) : Surveillance dans les commerces du territoire pour le respect de la capacité d'accueil autorisée.
- OPS Renforcement (24-25-31 décembre 2020 et 1<sup>er</sup> janvier 2021) : présence accrue sur le territoire en cas d'appel pour des rassemblements illégaux.
- OPS Respect (26 février au 7 mars 2021) : bonification des opérations sur les sites à plus haute affluence lors de la période de la semaine de relâche.
- 102 cartes d'appel en lien avec la COVID ont été répertoriées.

## INTERVENTIONS EN MILIEU SCOLAIRE

---

Le poste des Îles-de-la-Madeleine n'a pas de PIMS. Toutefois, plusieurs activités de prévention ont été réalisées. Celles-ci sont énumérées dans la section prévention.





## INTERVENTIONS PAR DES UNITÉS DE SOUTIEN ET MESURES D'URGENCE

---

Cette section présente les interventions réalisées sur le territoire de la MRC par des unités de soutien régionales ou de mesures d'urgence au cours de l'année. Voici les détails de ces interventions.

- Planification et coordination (à distance) de 5 perquisitions et arrestations en matière de drogue (29 juillet 2020, 24 septembre 2020, 6 novembre 2020, 12 novembre 2020 et 15 décembre 2020) par l'**Équipe d'enquêtes et de coordination sur le crime organisé**.

## ACTIVITÉS DIGNES D'INTÉRÊT ET ÉVÉNEMENTS MAJEURS

---

Voici les activités dignes d'intérêt et les événements majeurs ayant eu lieu au cours de l'année et qui n'ont pas été mentionnés dans les sections précédentes.

- Perquisition en matière de stupéfiants permettant le saisi de 2,73 livres de cannabis à Lavernière.
- Perquisition à Cap-aux-Meules permettant la saisie de 120 comprimés de méthamphétamines.
- Perquisition à Cap-aux-Meules permettant la saisie de 20 livres de cannabis.