

RAPPORT ANNUEL D'ACTIVITÉS

POSTE DE LA MRC DE KAMOURASKA

DE LA SÛRETÉ DU QUÉBEC

DU 1^{ER} AVRIL 2020 AU 31 MARS 2021





MOT DU RESPONSABLE DE POSTE



C'est avec plaisir que je vous présente le rapport annuel d'activités du poste de la MRC de Kamouraska de la Sûreté du Québec pour l'année financière 2020-2021. Conformément à nos engagements ainsi qu'aux priorités déterminées par le CSP, le déploiement de nos actions se poursuit sur l'ensemble du territoire couvert.

Vous retrouverez notamment dans ce rapport, les activités réalisées en lien avec les priorités locales ainsi que les statistiques relatives à la sécurité routière, aux règlements municipaux, aux événements criminels et finalement, celles au traitement des cartes d'appel.

Ce rapport et ses résultats vous permettront d'assurer le suivi de la performance des services de la Sûreté du Québec.



Carl Lebel, responsable du poste de la Sûreté du Québec de la MRC de Kamouraska



PRIORITÉS LOCALES²

Voici les priorités locales identifiées par le CSP pour l'année 2020-2021 et le bilan des activités réalisées.

Priorité : La sécurité du réseau routier

DESCRIPTION DES ACTIVITÉS	COMMENTAIRES	NB ACTIVITÉS
Opérations cinémomètre dans les zones de 50 km/h et moins.	27 opérations en avril, 58 en mai, 54 en juin, 42 en juillet, 42 en août, 36 en septembre, 56 en octobre, 51 en novembre, 46 en décembre, 60 en janvier, 62 en février et 70 en mars.	604
Opérations de surveillance du transport scolaire (TRANSPEC).	Aucune opération en avril, 17 en mai, 14 en juin, aucune en juillet, aucune en août, 25 en septembre, 20 en octobre, 18 en novembre, 9 en décembre, 13 en janvier, 19 en février et 11 en mars.	146
Interventions auprès des véhicules lourds.	4 interventions en avril, 5 en mai, 13 en juin, 8 en juillet, 4 en août, 12 en septembre, 11 en octobre, 10 en novembre, 8 en décembre, 20 en janvier, 9 en février et 9 en mars.	113
Opérations concertées IMPACT.	5 opérations en avril, 12 en mai, 7 en juin, 8 en juillet, 4 en août, 7 en septembre, 8 en octobre, 11 en novembre, 6 en décembre, 4 en janvier, 11 en février et 9 en mars.	92

Priorité : Accentuer les services en police de proximité

DESCRIPTION DES ACTIVITÉS	COMMENTAIRES	NB ACTIVITÉS
Présence en véhicule, à pied, ou en vélo sur les lieux de rassemblement (activités sportives, sociales ou culturelles, festivals, etc.).	Aucune en avril, 3 en mai, 5 en juin, 5 en juillet, 6 en août, 5 en septembre, 5 en octobre, 2 en novembre, 3 en décembre, 4 en janvier, 2 en février et 1 en mars.	41

Priorité : Prévention auprès des jeunes et des aînés

DESCRIPTION DES ACTIVITÉS	COMMENTAIRES	NB ACTIVITÉS
Conférences et sensibilisation auprès des jeunes (stupéfiants, méfaits, médias sociaux, COVID, etc.) et des aînés (fraudes, violence physique et psychologique, médias sociaux, COVID, etc.).	16 interventions en avril, 19 en mai, 9 en juin, 8 en juillet, 14 en août, 17 en septembre, 13 en octobre, 14 en novembre, 11 en décembre, 11 en janvier, 8 en février et 9 en mars.	149

² Des moyens de sensibilisation des membres ont eu lieu dans le passé et ont pris fin en septembre 2017. Bien que lors des moyens de sensibilisation, les activités policières aient été réalisées sur le terrain et colligées par une méthode alternative, la comparaison des statistiques de poste avec les rapports annuels des années 2016-2017 et 2017-2018 doit être faite avec prudence.

DEMANDES PONCTUELLES DES ÉLUS ET DES CITOYENS

Voici les demandes ponctuelles des élus et des citoyens qui ont été adressées à la Sûreté au cours de la dernière année.

DESCRIPTION DES DEMANDES (ACTION* V, T, C)	COMMENTAIRES	NB REQUÊTES
Surveillance de la vitesse sur la route 287 à Mont-Carmel, surveillance ciblant principalement les usagers se rendant ou revenant du Lac-de-l'Est.	C Plusieurs opérations effectuées. 32 constats émis. Une arrestation pour conduite avec les capacités affaiblies par l'alcool. Demandeur avisé et satisfait. Dossier clos.	1
Surveillance de la vitesse sur le chemin Haut-de-la-Rivière de Rivière-Ouelle.	C Plusieurs opérations effectuées. 8 constats émis, dont un pour grand excès de vitesse (92 km/h dans une zone de 50). Demandeur avisé et satisfait. Dossier clos.	1
Surveillance de la vitesse sur la rue de l'église à Sainte-Hélène.	C Plusieurs opérations effectuées. 7 constats émis, dont un pour grand excès de vitesse (104 km/h dans une zone de 50). Demandeur avisé et satisfait. Dossier clos.	1

*LÉGENDE

(V) En validation : Requêtes reçues et en période d'évaluation afin de confirmer si elles sont fondées ou non et si elles nécessitent des interventions spécifiques.

(T) En traitement : Requêtes validées et fondées pour lesquelles des activités sont effectuées afin de régler la problématique visée (ex. : patrouilles, surveillances, radar, etc.).

(C) Clos : Requêtes qui sont résolues à la suite des activités effectuées ou qui sont non fondées.

PRÉVENTION

Toujours en réponse aux besoins et aux réalités locales, les postes de la Sûreté tiennent des activités de prévention dans l'ensemble des municipalités qu'ils desservent, c'est-à-dire des mesures proactives et non pénales, qui ont pour but spécifique de réduire la criminalité en agissant sur les facteurs qui la déterminent, sur les circonstances et l'environnement dans lesquels sont commis les délits.

La grande majorité des activités de prévention se tiennent au quotidien, dans le cadre des interventions de l'ensemble des patrouilleurs.

Voici les principales activités de prévention réalisées au cours de la dernière année :

Activités de prévention réalisées au cours de l'année

DESCRIPTION DES ACTIVITÉS	COMMENTAIRES	NB ACTIVITÉS
Activité de sensibilisation en matière de cybercriminalité	Atelier « Face à l'inconnu, je fais preuve de prudence » au profit des élèves de l'École Saint-Bruno. (1er octobre)	1
Activité de sensibilisation sur la « Sécurité sur Internet et sextage »	Activité au profit des élèves de l'École secondaire Chanoine-Beaudet de St-Pascal. (25 janvier 2021)	1
Activité « M'as-tu vu? »	Activité au profit des élèves de l'École Monseigneur-Boucher de Saint-Pascal. (5 février)	1
Activité de prévention de la violence et de l'intimidation en milieu scolaire	Au profit des élèves de l'École polyvalente La Pocatière. (9 février)	1
Activités de sensibilisation sur la fraude	Activités au profit des élèves de l'École polyvalente La Pocatière. (10 et 17 mars)	2
Programme « Unité sans violence »	Présentation de l'outil de prévention « La force de s'exprimer » aux élèves de l'École Hudon-Ferland. (20 avril)	1



POLICE DE PROXIMITÉ

La Sûreté du Québec s'est formellement engagée dans une approche professionnelle de type communautaire. Cette philosophie de travail comprend les cinq grands principes suivants :

- La présence familière;
- La qualité du service aux citoyens;
- Le partenariat avec la population;
- La consultation de la clientèle;
- La résolution de problèmes.

Cette section présente les principales activités réalisées par l'approche de police de proximité.

Présence familière et parrainage

À la Sûreté du Québec, la présence familière s'exprime par le programme de parrainage des municipalités.

Voici les principales activités de parrainage (qui visent la création de liens privilégiés avec les acteurs clés de la municipalité) ayant pour objectif la capacité d'être proactif dans la résolution de problématiques en matière de sécurité publique. Ces activités sont en lien avec les priorités locales identifiées par le CSP.

DESCRIPTION DES ACTIVITÉS	COMMENTAIRES	NB ACTIVITÉS
Rencontre avec les acteurs-clés des municipalités (maires, mairesses, directeurs généraux, préfet et chef pompier).	9 rencontres en avril, 4 en mai, 7 en juin, 5 en juillet, 3 en août, 9 en septembre, 4 en octobre, 4 en novembre, 5 en décembre, 6 en janvier, 15 en février et 4 en mars.	71

Résolution de problèmes

L'approche stratégique en résolution de problèmes (ASRP) permet d'associer des incidents autrement traités un par un, d'en dégager une compréhension globale et de rechercher des solutions durables, le tout en ayant recours aux partenaires et aux ressources des milieux affectés par des problématiques communes.

Aucun incident n'a requis un traitement par l'approche stratégique en résolution de problèmes au cours de la dernière année:

Programme de cadets

Le Programme de cadets fait partie intégrante de l'offre de service de la Sûreté. Basé sur le modèle de la police de proximité, il met en avant le rapprochement avec la population dans le développement et le maintien d'un milieu de vie sûr et paisible. Ceci permet d'assurer une présence supplémentaire de la Sûreté pendant la période estivale, tout en favorisant la proximité avec les citoyens.

Les responsables de poste, de concert avec les élus, participent à la planification des tâches des cadets en indiquant leurs besoins et en ciblant les endroits où la présence de ceux-ci serait la plus bénéfique.

Voici les principales activités qui ont été effectuées par les cadets au cours de la dernière année.

DESCRIPTION DES ACTIVITÉS	COMMENTAIRES	NB ACTIVITÉS
Surveillances à pied	71 activités de surveillance réalisées par les cadets de la Sûreté du Québec à la MRC de Kamouraska durant le mois de juin-juillet et août.	71
Surveillances à vélo	7 activités de surveillance réalisées par les cadets de la Sûreté du Québec à la MRC de Kamouraska durant le mois de juin-juillet et août.	7
Activité de prévention « Échec aux crimes » dans les stationnements de la Ville de La Pocatière	Vérification des portières et de l'intérieur des véhicules. Distribution de dépliants par les cadets de la Sûreté du Québec. (8 juin)	1
Activité de prévention « Bon voisin, bon œil »	Activité de prévention réalisée à la municipalité de Saint-Gabriel-Lalemant. Distribution de dépliants par les cadets de la Sûreté du Québec. (8 juin)	1
Activité de sensibilisation sur la violence conjugale	Distribution d'affiches SOS Violence conjugale à la pharmacie Uniprix et à la Banque Nationale. (16 juin)	1
Rencontre avec le préfet de la MRC de Kamouraska	Les deux cadets de la Sûreté du Québec ont expliqué leur mission et ils ont offert leur aide pour pallier les problématiques du territoire. (23 juin)	1
Rencontre avec le directeur général et la directrice générale de la municipalité de Kamouraska	Les deux cadets de la Sûreté du Québec ont expliqué leur mission et ils ont offert leur aide pour pallier les problématiques du territoire. (26 juin)	2
Activités de sensibilisation sur la « sécurité nautique »	Activités de sensibilisation au quai public du Lac Saint-Pierre à Saint-Pacôme. Surveillances à pied et distribution de dépliants de sécurité nautique dans les chalets et maisons à proximité du Lac Saint-Pierre (26 juin et 16 juillet)	2
Opération « œil de lynx »	Distribution des dépliants « œil de lynx » dans les boîtes aux lettres des résidences de la municipalité de Saint-Denis-De La Bouteillerie. (28 juin)	1
Visites aux bureaux municipaux de Saint-Alexandre, Sainte-Hélène et Saint-Germain	Les deux cadets de la Sûreté du Québec ont expliqué leurs missions et ils ont offert leur aide pour pallier les problématiques du territoire. (9 juillet)	3
Rencontre avec le maire et le directeur général de la ville de Saint-Pascal.	Les deux cadets de la Sûreté du Québec ont expliqué leur mission et ils ont offert leur aide pour pallier les problématiques du territoire. (9 juillet)	1
Rencontre avec le maire et la directrice générale de la municipalité de Saint-Bruno-de-Kamouraska	Les deux cadets de la Sûreté du Québec ont expliqué leur mission et ils ont offert leur aide pour pallier les problématiques du territoire. (13 juillet)	1
Rencontre de la Mairesse et la responsable des loisirs de la municipalité de Saint-Alexandre-de-Kamouraska	Les deux cadets de la Sûreté du Québec ont expliqué leur mission et ils ont offert leur aide pour pallier les problématiques du territoire. (16 juillet)	1
Patrouille préventive	Patrouille préventive au spectacle déambulatoire d'Émile Bilodeau. (19 juillet)	1
Activités de prévention « Génivélo »	Plusieurs activités réalisées à la MRC de Kamouraska. Distribution des petits livres « sécuripierre » et des bandes réfléchissantes. (16-17-23-30-31 juillet et 3 août)	6
Rencontre avec la directrice générale de la municipalité Rivière-Ouelle	Le 31 juillet, les deux cadets de la Sûreté du Québec ont expliqué leur mission et ils ont offert leur aide pour pallier les problématiques du territoire.	1



Activités communautaires réalisées au cours de l'année

Cette section présente les activités communautaires dans lesquelles les membres du poste se sont impliqués au cours de la dernière année.

DESCRIPTION ET COMMENTAIRES
Présence de l'équipe équestre dans la MRC de Kamouraska le 18 mai et le 28 septembre. Visibilité à proximité des écoles et des résidences pour personnes âgées.
Patrouille à vélo le 7 juin, le 19 juin et le 2 octobre. Visibilité à proximité des écoles et des résidences pour personnes âgées.
Journée carrière au profit des élèves de l'École polyvalente La Pocatière. (7 septembre)
Programme « Connais-tu ton policier ? » au profit des élèves de l'École polyvalente La Pocatière. (29 et 30 septembre).
Cueillette de jouets parmi les membres de l'unité ce qui a permis de faire un don de 106 cadeaux à la Maison de la famille pour des jeunes défavorisés (18 décembre).
Cueillette d'argent parmi les membres de l'unité pour l'achat d'un siège d'auto pour enfant à une mère monoparentale dans le besoin. Remise du siège le 22 décembre.
Participation à la table de concertation « COSMOSS Kamouraska ». (25 janvier 2021).



STATISTIQUES OPÉRATIONNELLES

Cette section est consacrée aux statistiques de :

- Sécurité des réseaux de transport
- Règlements municipaux
- Cartes d'appel
- Criminalité

Les résultats qui vous sont présentés dans cette section vous permettront d'apprécier tout particulièrement la performance de la Sûreté au cours de la dernière année.

Afin de mettre ces données en perspective et d'en analyser l'évolution, vous pouvez également les comparer avec les données des quatre dernières années.

De plus, afin d'en faciliter l'analyse, ces données vous sont présentées à l'aide de deux types de graphiques.

Chacun des graphiques de type « *histogramme* » indique les résultats pour les cinq dernières années. Une ligne trace la moyenne des quatre dernières années.

Ces graphiques permettent aussi de situer les résultats de la dernière année par rapport à la **zone d'écart moyen**. L'écart moyen est calculé à partir de la moyenne des différences entre les données de chacune des années par rapport à la moyenne des quatre dernières années. Visuellement, il s'agit de la zone comprise entre les lignes « écart + » et « écart - ». Les résultats qui s'éloignent de cette zone méritent une attention particulière du CSP.

Des graphiques circulaires, ou de type « *pointe de tarte* », accompagnent également des histogrammes afin d'illustrer plus précisément la répartition des catégories d'événements plus préoccupants.

Notez que les données de cette section concernent l'ensemble du territoire couvert par les effectifs du poste de la MRC de Kamouraska. Les résultats pour chacune des municipalités vous sont présentés en annexes.

Un écart aux données présentées dans les rapports annuels précédents peut être attribuable à la modification du statut ou à l'évolution d'un dossier après la production du rapport annuel.

À surveiller : Depuis le mois de juin 2017, certains postes MRC ont été convertis en postes mixtes et gèrent désormais aussi le travail fait sur les autoroutes. Ce changement a pour conséquence d'ajouter les statistiques autoroutières à même celles de la MRC et donc d'affecter possiblement à la hausse les données statistiques (par exemple les constats provinciaux, les collisions, la criminalité et les cartes d'appel). Les données n'étant pas dissociables pour le moment, cette mise en garde sera valide jusqu'à ce qu'une solution soit trouvée.

Statistiques extraites du Tableau de bord le : 2021-05-05

La sécurité des réseaux de transport

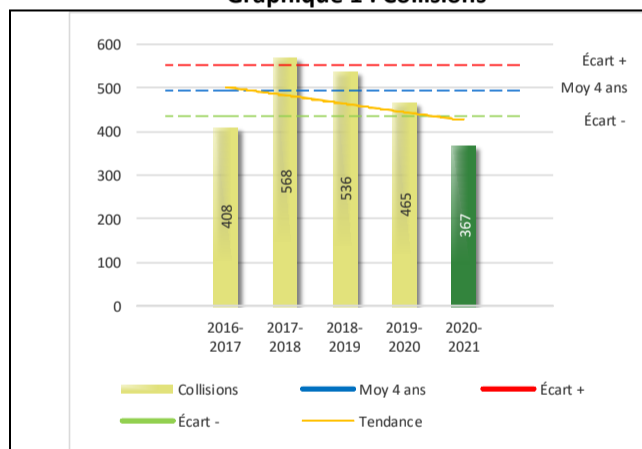
Tableau 1 Nombre de collisions et d'interventions couvertes sur le territoire

		2016-2017	2017-2018	2018-2019	2019-2020	2020-2021
Collisions						
	Collisions mortelles	1	0	3	2	3
	Collisions avec blessés graves	5	10	4	5	5
	Collisions avec blessés légers	82	98	87	73	70
	Autres collisions avec blessés ¹	4	4	5	2	2
	Collisions matérielles	316	456	437	383	287
	Sous-total :	408	568	536	465	367
Interventions						
	Avertissements nautiques	3	0	0	0	0
	Capacités affaiblies	47	43	38	39	32
	Autres crimes ²	74	82	93	94	44
	Constats provinciaux	1 374	2 144	2 649	2 930	2 307
	Constats municipaux	787	667	1 393	1 056	1 102
	AVVR ³	68	71	100	103	122
	Avertissements	1 313	1 168	1 236	1 352	1 492
	Sous-total :	3 666	4 175	5 509	5 574	5 099

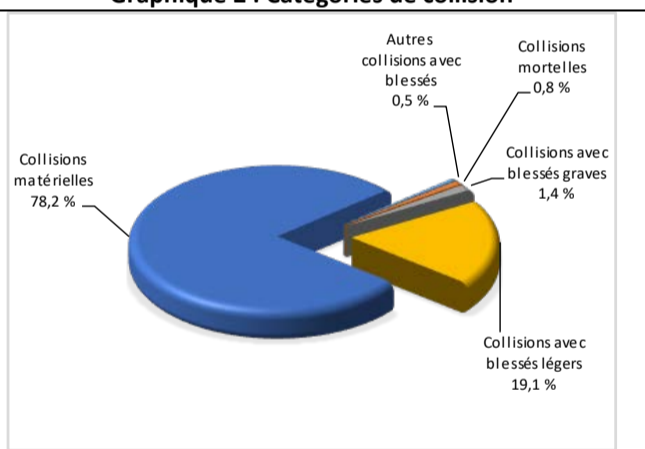
- 1 La catégorie « Autres collisions avec blessés » comprend les cas survenus hors des chemins publics.
- 2 La catégorie « Autres crimes » comprend les cas de conduite dangereuse, de poursuite, de délit de fuite, de conduite de véhicule routier pendant une interdiction (de conduire).
- 3 Avis de vérification d'un véhicule routier.

Évolution du nombre de collisions au cours des dernières années depuis le 1^{er} avril

Graphique 1 : Collisions



Graphique 2 : Catégories de collision



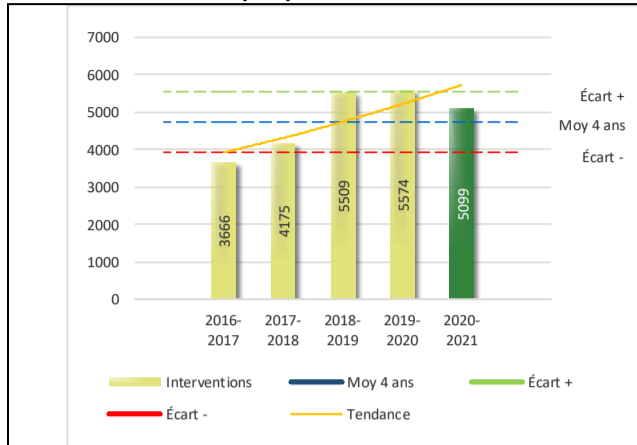
Collisions

Le graphique 1 permet de constater une tendance à la baisse du bilan routier au cours des cinq dernières années. Le total des collisions de l'année courante, qui est de 367, se situe en dessous de l'écart moyen inférieur. Le bilan des collisions de l'année courante démontre une amélioration significative par rapport aux années antérieures.

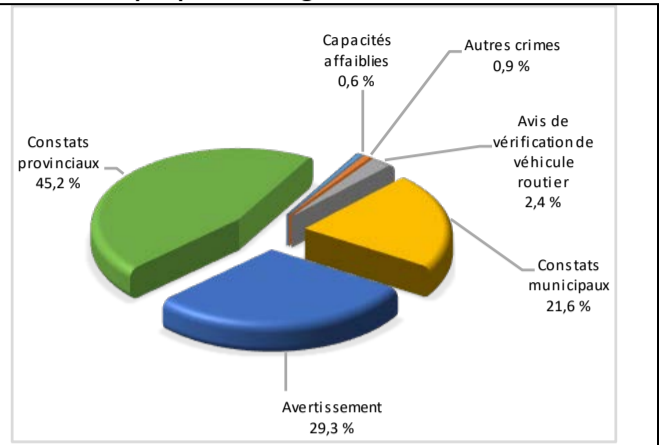
La variation la plus importante se situe au niveau des collisions matérielles qui affichent une baisse de 96 par rapport à l'année précédente. Cette amélioration est en accord avec la tendance observée pour les quatre années précédentes de ce type de collision.

Évolution du nombre d'interventions au cours des dernières années

Graphique 3 : Interventions



Graphique 4 : Catégories d'intervention



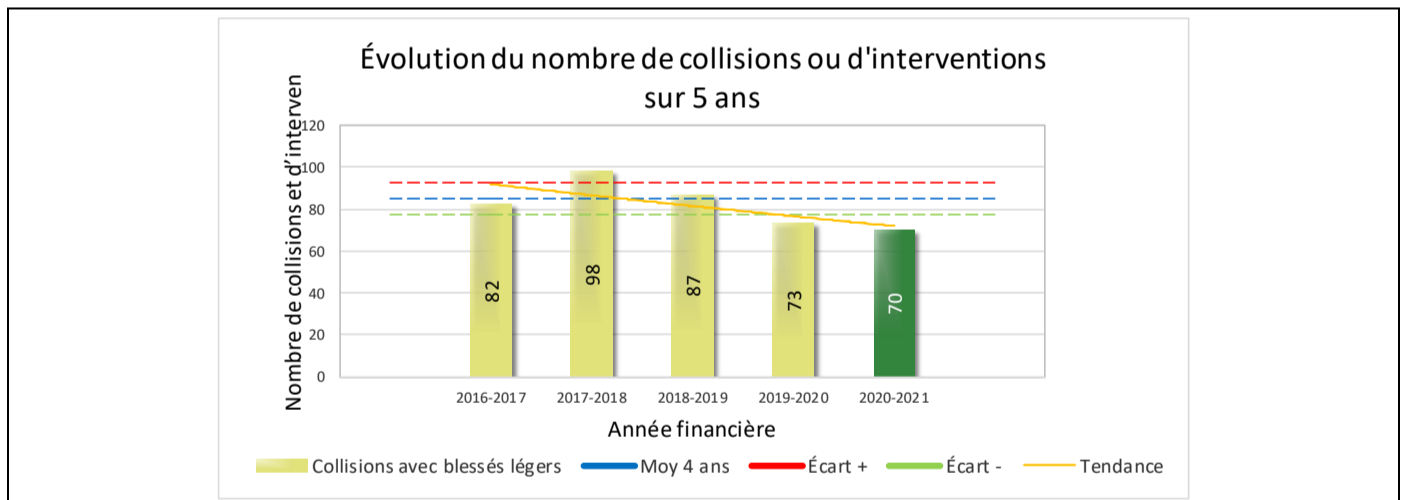
Interventions

Le graphique 3 présente une diminution du nombre d'interventions réalisées au cours de l'année courante par rapport aux années précédentes. Les résultats de l'année courante se situent dans la zone d'écart moyen ce qui signifie que les résultats demeurent statistiquement dans la moyenne par rapport au bilan des quatre dernières années de la MRC.

La variation la plus importante se situe au niveau du nombre de constats provinciaux émis qui affichent une diminution de 623 interventions par rapport à l'année précédente.

Cette variation peut s'expliquer par les mesures sanitaires en vigueur durant la dernière année, dont la fermeture du Bas-St-Laurent via des points de blocage. Beaucoup moins de circulation qu'à l'habitude.

Graphique 5 : Collisions avec blessés légers au cours des dernières années



Le graphique 5 présente l'évolution des collisions avec blessés légers. Une diminution de 3 par rapport à l'année dernière est constatée pour l'année en cours.

Règlements municipaux

Tableau 2 Nombre de constats émis pour des infractions aux règlements municipaux sur le territoire

Domaine	2016-2017	2017-2018	2018-2019	2019-2020	2020-2021
1) Alarmes ¹	0	4	1	5	5
2) Vente	0	1	0	0	0
3) Circulation ²	135	118	198	149	84
4) Paix, bon ordre et sécurité publique	18	26	21	30	28
5) Nuisance	13	12	11	20	8
Total :	166	161	231	204	125

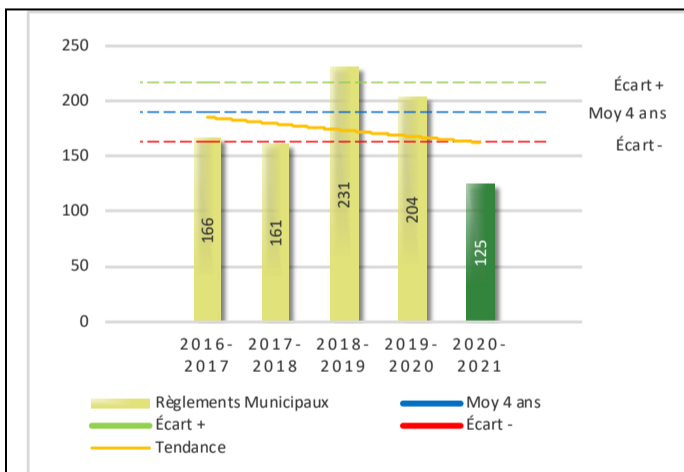
1 Les « Alarmes » du Tableau 2 font référence à des constats municipaux émis en vertu de la réglementation existante suite à des déplacements non fondés; tandis que les « Alarmes » du Tableau 3 sont des alarmes relayées par un central au CGA donnant lieu à un déplacement, mais pas nécessairement à un constat.

2 Types d'infraction de la circulation : endroits interdits, virages en « U », avertissement sonore, crissement des pneus, courses, et autres infractions impliquant des piétons, des animaux, des véhicules lourds, des véhicules d'urgence, etc.

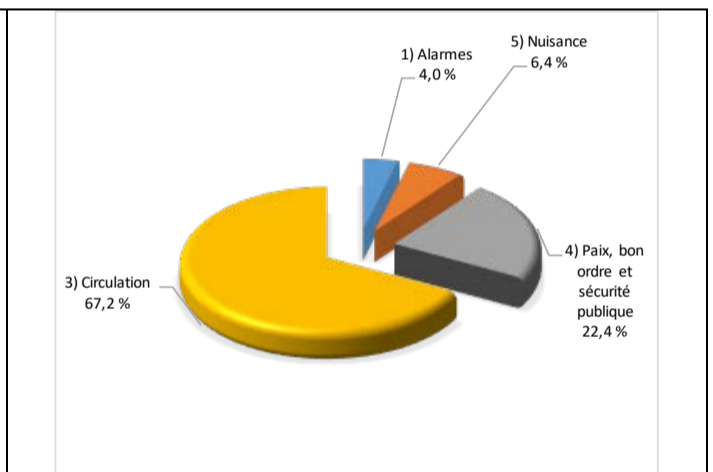
Le nombre de constats émis pour des infractions aux règlements municipaux a connu une diminution au cours de la dernière année. Les policiers ont émis un total de 125 constats.

Évolution du nombre de constats émis pour des infractions aux règlements municipaux pour l'année courante

Graphique 6 : Règlements municipaux



Graphique 7 : Catégories d'intervention



Le graphique 6 démontre que le nombre de constats municipaux émis cette année est inférieur au nombre moyen de constats émis depuis les quatre dernières années.

Les résultats de l'année courante se situent en dessous de l'écart inférieur. Les résultats accusent un recul statistiquement significatif par rapport au bilan des quatre dernières années de la MRC.

Tableau 3 Nombre de cartes d'appel sur le territoire au cours de l'année

	2016-2017		2017-2018		2018-2019		2019-2020		2020-2021	
Priorité 1	1 861		2 066		1 010		978		951	
Priorité 2	672		985		1 960		1 991		2 066	
Priorité 3	321		318		457		545		593	
Total :	2 854		3 369		3 427		3 514		3 610	
Alarmes¹	Nb	%	Nb	%	Nb	%	Nb	%	Nb	%
	265	9%	253	8%	260	8%	277	8%	270	7%

Priorité 1 : Événement requérant l'assignation immédiate d'un policier.
 Priorité 2 : Événement requérant l'assignation d'un policier sur rendez-vous, avec déplacement.
 Priorité 3 : Événement requérant l'assignation d'un policier sur rendez-vous, sans déplacement.

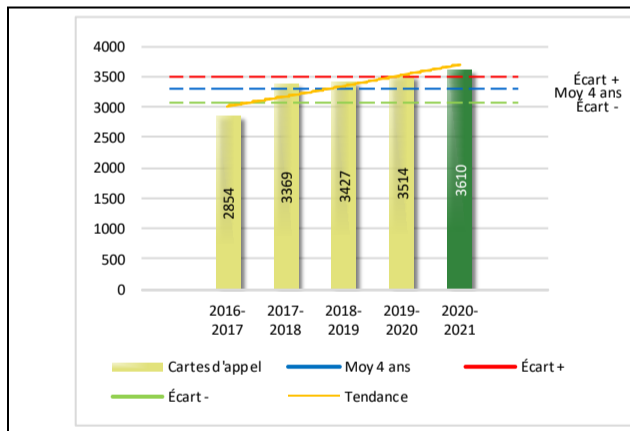
1 Les « Alarmes » du Tableau 2 font référence à des constats municipaux émis en vertu de la réglementation existante suite à des déplacements non fondés; tandis que les « Alarmes » du Tableau 3 sont des alarmes relayées par un central au CGA donnant lieu à un déplacement, mais pas nécessairement à un constat.

Le tableau 3 des cartes d'appel trace le portrait des données de l'année courante par catégories. Par rapport à l'année précédente, le nombre total de cartes d'appel a augmenté de 96.

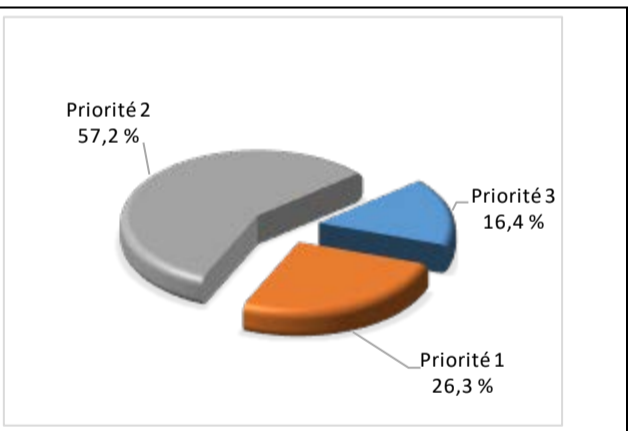
De plus, il est important de souligner le nombre d'appels et de dossiers traités par le Centre de réponse aux citoyens (CRC). Le CRC vise à offrir une alternative pour le citoyen qui communique avec la Sûreté via un centre de gestion des appels (CGA) et ce, pour les appels et/ou dossiers ne requérant pas le déplacement d'un policier. Pour l'année 2020 -2021, les policiers assignés au CRC ont répondu à 98 appels et ont ouvert 23 dossiers pour la MRC de Kamouraska.

Évolution du nombre de cartes d'appel au cours des dernières années

Graphique 8 : Nombre de cartes d'appel



Graphique 9 : Types de priorité de cartes d'appel



Le graphique 8 illustre la fluctuation du nombre total de cartes d'appel au cours des cinq dernières années. Nous constatons que le nombre de cartes d'appel enregistré pour cette année se situe au-dessus de la moyenne. Cet écart est aussi au-dessus de la zone d'écart moyen.

Le graphique 9 indique que les cartes d'appel de priorité 2 sont les plus nombreuses à être enregistrées pour cette année.

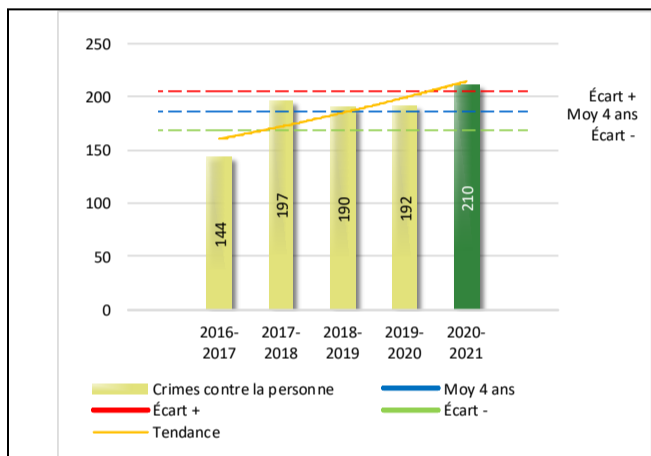
Tableau 4 Nombre de crimes contre la personne sur le territoire au cours de l'année

1000- Crimes contre la personne ¹	2016-2017	2017-2018	2018-2019	2019-2020	2020-2021
Infractions entraînant la mort	0	2	0	0	0
Agressions sexuelles	4	16	13	33	22
Voies de fait	80	89	96	80	89
Vols qualifiés	2	1	0	0	1
Autres crimes contre la personne ²	58	89	81	79	98
Crimes contre la personne :	144	197	190	192	210

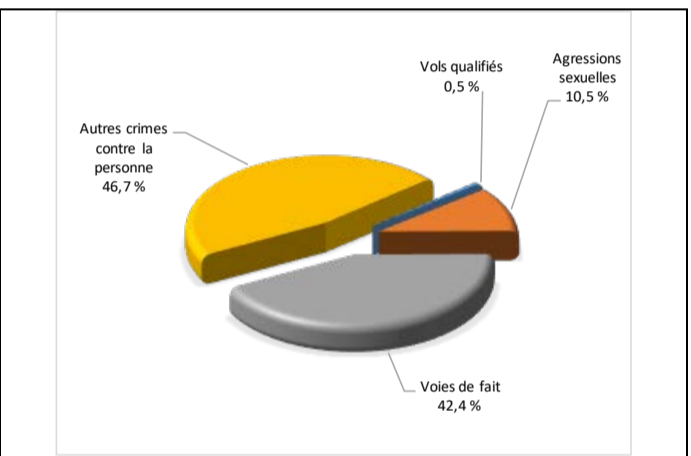
- 1 La section « Crimes contre la personne » présente le nombre de victimes d'actes criminels. Les sections suivantes présentent le nombre de dossiers opérationnels.
- 2 À titre informatif, les « Autres crimes contre la personne » incluent les cas d'enlèvement, de séquestration, d'extorsion, de profération de menaces, d'intimidation, etc.

Évolution du nombre de crimes contre la personne au cours des dernières années

Graphique 10 : Nombre de crimes contre la personne



Graphique 11 : Catégories de crime contre la personne



Le graphique 10 présente le nombre de crimes contre la personne au cours des cinq dernières années. Nous constatons que la donnée de cette année se situe au-dessus de la moyenne.

Les résultats de l'année courante se situent au-dessus de l'écart supérieur. Les résultats accusent un recul statistiquement significatif par rapport au bilan des quatre dernières années de la MRC.

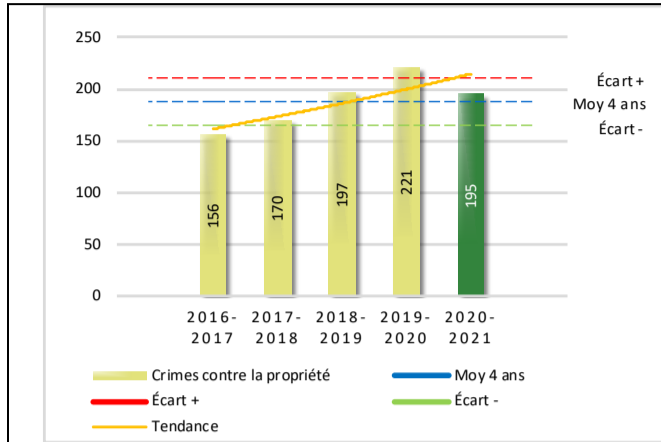
Le graphique 11 spécifie le nombre d'événements pour chacune des catégories des crimes contre la personne. Nous remarquons alors que les autres crimes contre la personne sont le type de crimes le plus fréquent pour cette année.

Tableau 5 Nombre de crimes contre la propriété sur le territoire au cours de l'année

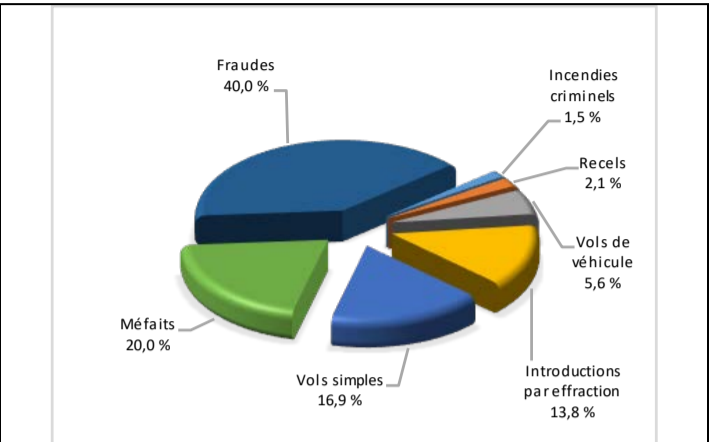
2000- Crimes contre la propriété	2016-2017	2017-2018	2018-2019	2019-2020	2020-2021
Incendies criminels	1	3	0	3	3
Introductions par effraction	30	31	47	38	27
Vols simples	58	39	53	71	33
Vols de véhicule	8	15	15	15	11
Recels	4	2	1	17	4
Fraudes	19	36	35	29	78
Méfais	36	44	46	48	39
Crimes contre la propriété :	156	170	197	221	195

Évolution du nombre de crimes contre la propriété au cours des dernières années

Graphique 12 : Nombre de crimes contre la propriété



Graphique 13 : Catégories de crime contre la propriété



Le graphique 12 présente les crimes contre la propriété des cinq dernières années.

Les résultats de l'année courante se situent dans la zone d'écart moyen. Les résultats demeurent statistiquement dans la moyenne par rapport au bilan des quatre dernières années de la MRC.

Le graphique 13 indique le nombre d'événements pour chacune des catégories de crimes contre la propriété. Nous remarquons alors que les fraudes sont le type de crimes le plus fréquent au cours de l'année.

Cette situation peut s'expliquer par la grande quantité de fraudes liées à la Prestation canadienne d'urgence (PCU) durant la dernière année.

Tableau 6 Autres criminalités et interventions sur le territoire au cours de l'année

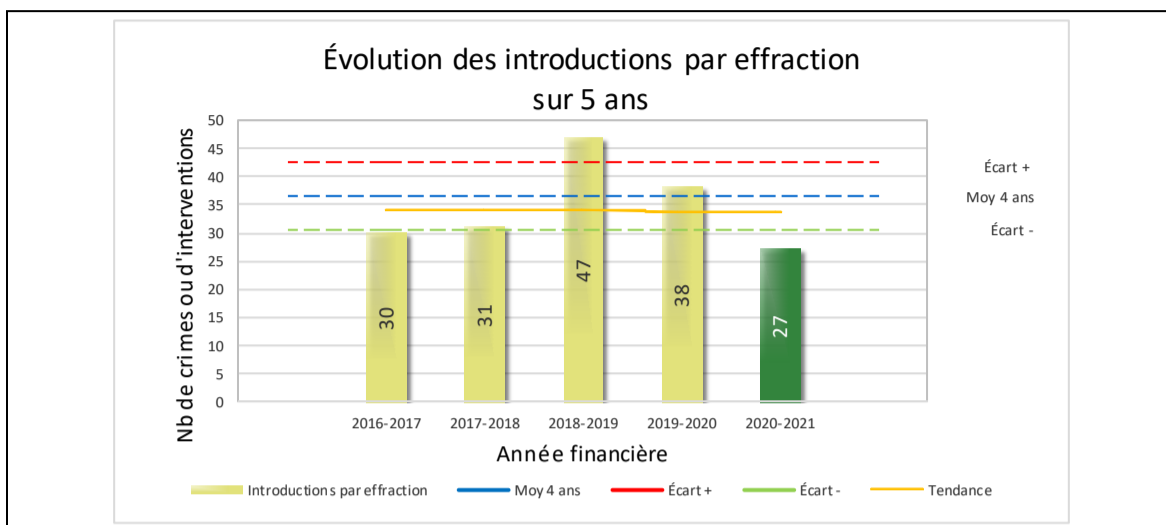
	2016-2017	2017-2018	2018-2019	2019-2020	2020-2021
Autres criminalités					
3000- Autres infractions au Code criminel ¹	63	88	69	69	77
4000 5000 - Loi régl. drogues et stupéfiants	89	80	35	30	23
6000- Infractions aux autres lois fédérales	5	1	0	0	32
7000- Infractions aux lois provinciales	22	30	31	29	28
Autres criminalités :	179	199	135	128	160
Activités policières					
A- Assistances	70	82	66	85	80
B- Permis	11	24	19	28	18
E- Enquêtes	197	205	209	243	250
F- Événements relatifs à la RACJ ²	31	65	86	69	65
P- Objets perdus ou trouvés	15	22	14	17	17
R- Interventions policières ³	349	528	368	392	378
V- Véhicules retrouvés ou remisés	24	45	45	63	38
X- Interpellation, observation et autre	82	120	118	184	117
Activités :	779	1 091	925	1 081	963
Total criminalité et activités :	1 258	1 657	1 447	1 622	1 528

1 La catégorie « Autres infractions au Code criminel » comprend différentes infractions telles : utilisation de monnaie contrefaite, avoir troublé la paix, évasion d'une garde légale, action indécente, production et distribution de pornographie juvénile, voyeurisme, leurre au moyen d'un ordinateur, appel téléphonique indécent, menace, incitation publique à la haine, etc.

2 La Régie des alcools, des drogues et des jeux.

3 La catégorie « Interventions policières » comprend notamment les cas suivants : plainte de bruit, chicane de famille, service d'ordre, escorte de véhicule, affaire civile, transfert de détenu et de personne en crise, assistance au public, prise d'empreintes digitales, personne en détresse, etc.

GRAPHIQUE 14 : INTRODUCTIONS PAR EFFRACTION AU COURS DES DERNIÈRES ANNÉES



Le graphique 14 démontre que le nombre d'introductions par effraction de cette année est inférieur au nombre moyen 36 depuis les quatre dernières années.

Ce type de crime présente une amélioration statistiquement significative par rapport aux années antérieures. Cette variation s'explique par les mesures de confinement en vigueur durant la dernière année.



OPS VULCAIN – COVID-19

L'année 2020-2021 a été marquée par la pandémie mondiale de la COVID-19. Les impacts de celle-ci ont été nombreux pour notre organisation, autant sur le plan humain qu'opérationnel.

Cette pandémie qui affectait toute la population, mais à différents niveaux pour chacun, nous aura demandé un ajustement dans nos méthodes de travail et procédures afin de continuer de répondre aux besoins des citoyens tout en poursuivant également notre mandat en application des lois et règlements. Dans ces circonstances, la capacité d'adaptation au changement et la compassion auront été deux qualités primordiales démontrées par les membres afin d'accomplir leur mission.

Au niveau opérationnel, il y a eu la mise en place au printemps dernier d'un point de blocage sur l'autoroute 20 à Sainte-Anne-de-la-Pocatière limitant l'accès au Bas-St-Laurent. Un travail colossal a été fait par les membres du poste de la MRC de Kamouraska pour l'implantation rapide et le bon roulement de cette infrastructure. Il faut donc souligner l'engagement, la disponibilité et le professionnalisme de nos membres.

Au niveau du respect des mesures sanitaires en vigueur, notez que les membres ont émis 62 constats d'infraction pour diverses infractions aux règles de la Santé publique durant l'année financière 2020-2021.

INTERVENTIONS EN MILIEU SCOLAIRE

Cette section présente les différentes interventions réalisées en milieu scolaire. Elles doivent donc être distinctes des informations insérées dans la section « Prévention » au début du rapport annuel.

Le nombre d'élèves rencontrés dans le tableau suivant est en lien avec les dossiers d'enquête ou de tous types de rencontres.

	Année courante
Nombre de dossiers d'enquête relatifs au PIMS	19
Nombre de dossiers d'enquête en collaboration	6
Total dossiers :	25
Nombre d'établissements où une intervention a eu lieu	22
Nombre d'élèves rencontrés	4670
Nombre d'établissements visés (année)	22



INTERVENTIONS PAR DES UNITÉS DE SOUTIEN ET MESURES D'URGENCE

Cette section présente les interventions réalisées sur le territoire de la MRC par des unités de soutien régionales ou de mesures d'urgence au cours de l'année. Voici les détails de ces interventions.

- Assistance de 2 enquêteurs de la division des enquêtes régionales Est (DERE) et du maître-chien de patrouille lors d'une perquisition à Rivière-Ouelle le 15 juillet.
- Assistance de l'unité d'urgence Est le 27 septembre à Mont-Carmel pour 2 personnes âgées égarées en forêt. Victimes secourues par l'hélicoptère.
- Assistance d'un maître-chien de patrouille le 21 octobre lors d'une perquisition à Saint-Gabriel.
- Assistance d'un maître-chien de patrouille le 7 novembre lors d'une perquisition à Saint-Gabriel.
- Assistance d'un maître-chien de patrouille le 23 février lors d'une perquisition à Saint-Pacôme.

ACTIVITÉS DIGNES D'INTÉRÊT ET ÉVÉNEMENTS MAJEURS

Voici les activités dignes d'intérêt et les événements majeurs ayant eu lieu au cours de l'année et qui n'ont pas été mentionnés dans les sections précédentes.

- Incendie de tourbière le 19 juin aux Tourbières Lambert de Rivière-Ouelle. Mesures d'urgence déployées jusqu'au 26 juin.