

# RAPPORT ANNUEL D'ACTIVITÉS

---

POSTE DE LA MRC DE MANICOUAGAN

DE LA SÛRETÉ DU QUÉBEC

DU 1<sup>ER</sup> AVRIL 2020 AU 31 MARS 2021





## MOT DU RESPONSABLE DE POSTE

---



C'est avec plaisir que je vous présente le rapport annuel d'activités du poste de la MRC de Manicouagan de la Sûreté du Québec pour l'année financière 2020-2021. Conformément à nos engagements ainsi qu'aux priorités déterminées par le CSP, le déploiement de nos actions se poursuit sur l'ensemble du territoire couvert.

Vous retrouverez notamment dans ce rapport, les activités réalisées en lien avec les priorités locales ainsi que les statistiques relatives à la sécurité routière, aux règlements municipaux, aux événements criminels et finalement, celles au traitement des cartes d'appel.

Ce rapport et ses résultats vous permettront d'assurer le suivi de la performance des services de la Sûreté du Québec.



Patrick Lowe, lieutenant responsable de poste de la MRC Manicouagan

## PRIORITÉS LOCALES<sup>2</sup>

Voici les priorités locales identifiées par le CSP pour l'année 2020-2021 et le bilan des activités réalisées.

### *Priorité : Intervenir sur la vitesse en milieu urbain et municipal, zone de 70 km/h et moins*

DESCRIPTION DES ACTIVITÉS	COMMENTAIRES	NB ACTIVITÉS
Contrôle de la vitesse	Émission de constats tant pour la vitesse que pour les grands excès de vitesse (GEV) dans les municipalités de Baie-Comeau, Franquelin, Pointe-Lebel, Ragueneau, Baie-Trinité, Godbout, Chute-aux-Outardes et Pointe-aux-Outardes. Émission de 1202 constats.	-

### *Priorité : Interventions liées à la lutte aux stupéfiants*

DESCRIPTION DES ACTIVITÉS	COMMENTAIRES	NB ACTIVITÉS
Interventions reliées aux stupéfiants	Plusieurs arrestations et fouilles ont eu lieu pour des possessions simples de stupéfiants.	41

## DEMANDES PONCTUELLES DES ÉLUS ET DES CITOYENS

Voici les demandes ponctuelles des élus et des citoyens qui ont été adressées à la Sûreté au cours de la dernière année.

DESCRIPTION DES DEMANDES (ACTION* V, T, C)	COMMENTAIRES	NB REQUÊTES
Crissement de pneus	C Requête concernant la vitesse et le crissement de pneus à Pointe-aux-Outardes. 12 opérations menées et 4 constats émis.	1
Vitesse, non-respect de l'arrêt obligatoire et bruit de tuyau d'échappement	C Requête concernant la vitesse, le non-respect de l'arrêt obligatoire et le bruit de tuyau d'échappement sur le boulevard LaSalle à Baie-Comeau. 15 opérations menées et 1 constat émis.	1
Conducteurs de VTT sans casque	C Requête concernant les conducteurs de VTT sans casque. 10 activités menées.	1
Vitesse rue Granier	C Requête au sujet des excès de vitesse sur la rue Granier dans la municipalité de Pointe-Lebel, sur le tronçon de 70 km/h. 6 opérations menées et 5 constats émis.	1
Vitesse zone scolaire	C Requête au sujet des excès de vitesse dans la zone scolaire dans la municipalité de Pointe-Lebel. 9 opérations menées et 3 constats d'émis.	1

#### \*LÉGENDE

**(V) En validation :** Requêtes reçues et en période d'évaluation afin de confirmer si elles sont fondées ou non et si elles nécessitent des interventions spécifiques.

**(T) En traitement :** Requêtes validées et fondées pour lesquelles des activités sont effectuées afin de régler la problématique visée (ex. : patrouilles, surveillances, radar, etc.).

**(C) Clos :** Requêtes qui sont résolues à la suite des activités effectuées ou qui sont non fondées.

<sup>2</sup> Des moyens de sensibilisation des membres ont eu lieu dans le passé et ont pris fin en septembre 2017. Bien que lors des moyens de sensibilisation, les activités policières aient été réalisées sur le terrain et colligées par une méthode alternative, la comparaison des statistiques de poste avec les rapports annuels des années 2016-2017 et 2017-2018 doit être faite avec prudence.

Toujours en réponse aux besoins et aux réalités locales, les postes de la Sûreté du Québec tiennent des activités de prévention dans l'ensemble des municipalités qu'ils desservent, c'est-à-dire des mesures proactives et non pénales, qui ont pour but spécifique de réduire la criminalité en agissant sur les facteurs qui la déterminent, sur les circonstances et l'environnement dans lesquels sont commis les délits.

La grande majorité des activités de prévention se tiennent au quotidien, dans le cadre des interventions de l'ensemble des patrouilleurs.

Voici les principales activités de prévention réalisées au cours de la dernière année :

## Activités de prévention réalisées au cours de l'année

DESCRIPTION DES ACTIVITÉS	COMMENTAIRES	Nb ACTIVITÉS
<u>Aînés</u>	Activité de prévention pour la sécurité des aînés.	3
Prévention cybercriminalité	Activité de prévention des cas de cybercriminalité.	6
Intimidation	Activité de lutte contre l'intimidation et la violence.	1
Fraude	Activité de lutte contre la fraude.	2
Prévention commerces	Patrouille préventive sur la sécurité dans les commerces.	6
Prévention introductions par effraction et vols	Patrouille préventive pour contrer les vols et les introductions par effraction.	301
Prévention distraction	Opération de prévention pour lutter contre la distraction au volant.	2
Prévention vitesse	Opération de prévention pour lutter contre les excès de vitesse.	14
Prévention alcool et drogues	Activité de prévention des cas de conduite avec les capacités affaiblies, par l'alcool et la drogue. (927 véhicules vérifiés)	32
Prévention zones piétonnières et à mobilité réduite	Opération de vérification des stationnements pour personnes handicapées et des zones piétonnières dans les places publiques.	2
Récréotouristique	Activité de prévention sur la sécurité à bord des véhicules récréotouristiques (motoneiges, quads, bateaux, etc.)	34
Prévention chantiers	Opération de prévention aux abords des chantiers routiers et de travaux publics.	4
Prévention zones scolaires	Activité de prévention en sécurité routière dans les zones scolaires et suivi d'autobus.	173
Véhicules modifiés	Opération de vérification de conformité des véhicules modifiés.	13
Présence chemin de la Toulnostouc	Activité de prévention de sécurité routière sur le chemin de la Toulnostouc.	16
Prévention réseau routier (Dégivreur)	Patrouille préventive pour vérifier l'état du réseau routier à la suite de tempêtes de neige.	9
Conduite hivernale	Opération de prévention reliée à la conduite hivernale.	3

La Sûreté du Québec s'est formellement engagée dans une approche professionnelle de type communautaire. Cette philosophie de travail comprend les cinq grands principes suivants :

- La présence familière;
- La qualité du service aux citoyens;
- Le partenariat avec la population;
- La consultation de la clientèle;
- La résolution de problèmes.

Cette section présente les principales activités réalisées par l'approche de police de proximité.

## Présence familière et parrainage

À la Sûreté du Québec, la présence familière s'exprime par le programme de parrainage des municipalités.

Voici les principales activités de parrainage (qui visent la création de liens privilégiés avec les acteurs clés de la municipalité) ayant pour objectif la capacité d'être proactif dans la résolution de problématiques en matière de sécurité publique. Ces activités sont en lien avec les priorités locales identifiées par le CSP.

DESCRIPTION DES ACTIVITÉS	COMMENTAIRES	NB ACTIVITÉS
Communication avec les directeurs généraux et élus	Rencontre, échange et communication avec les élus et les directeurs généraux des municipalités.	28
Communication avec les acteurs clés des services municipaux	Rencontre, échange et communication avec le chef pompier, inspecteur municipal, responsable des travaux publics, etc.	5
Communication avec les acteurs clés du milieu scolaire	Rencontre, échange et communication avec les directeurs d'écoles, brigadiers, transporteurs scolaires, etc.	20
Communication avec les acteurs clés du milieu communautaire et des affaires	Rencontre avec les responsables des maisons des jeunes, groupes d'entraide, leaders communautaires, culturels et autochtones, commerçants, etc.	22
Communication avec les partenaires en sécurité publique	Rencontre, échange et communication avec les représentants d'organismes partenaires en sécurité publique : MTQ, SAAQ, MFFP, Contrôle routier Québec, etc.	3
Présence policière dans les lieux publics	Activité de visibilité et de présence policière dans les lieux publics.	119
Police de proximité avec les Premières Nations et les Inuits	Rencontre avec les organismes en lien avec les communautés autochtones, ainsi que rencontre des membres de chacune des communautés.	1

## Résolution de problèmes

L'approche stratégique en résolution de problèmes (ASRP) permet d'associer des incidents autrement traités un par un, d'en dégager une compréhension globale et de rechercher des solutions durables, le tout en ayant recours aux partenaires et aux ressources des milieux affectés par des problématiques communes.

Voici les incidents traités par l'approche stratégique en résolution de problèmes au cours de la dernière année :

DESCRIPTION ET COMMENTAIRES	
Aucun	



## Programme de cadets

Le Programme de cadets fait partie intégrante de l'offre de service de la Sûreté du Québec. Basé sur le modèle de la police de proximité, il met en avant le rapprochement avec la population dans le développement et le maintien d'un milieu de vie sûr et paisible. Ceci permet d'assurer une présence supplémentaire de la Sûreté du Québec pendant la période estivale, tout en favorisant la proximité avec les citoyens.

Les responsables de poste, de concert avec les élus, participent à la planification des tâches des cadets en indiquant leurs besoins et en ciblant les endroits où la présence de ceux-ci serait la plus bénéfique.

Voici les principales activités qui ont été effectuées par les cadets au cours de la dernière année.

DESCRIPTION DES ACTIVITÉS	COMMENTAIRES	NB ACTIVITÉS
Activité de visibilité de la Sûreté du Québec	Présentation du métier de policier ainsi que de l'équipement policier et réponse aux questions des citoyens.	13
Observation du travail policier	Jumelage avec des agents et participation aux briefings au sein de l'unité.	4
Participation à des programmes de prévention et de relations communautaires	Présentation des programmes de prévention et distribution de documentation et de produits promotionnels de la Sûreté du Québec.	25
Rencontre de partenaires	Rencontre avec la directrice générale de la municipalité de Godbout.	1
Surveillance à pied	Patrouille à pied, sensibilisation au port du masque lors de la pandémie de COVID-19 et vérification des lieux publics.	10
Surveillance à vélo	Patrouille à vélo et vérification des lieux publics.	18

## Activités communautaires réalisées au cours de l'année

Cette section présente les activités communautaires dans lesquelles les membres du poste se sont impliqués au cours de la dernière année.

DESCRIPTION ET COMMENTAIRES
2020-04-02 : Présence policière devant les commerces afin de sensibiliser la population sur les impacts du COVID-19.
2020-05-10 : Présence à l'activité organisée par le maire de Chute-aux-Outardes à la résidence pour personnes âgées.
2020-06-19 : Accompagnement de 30 jeunes de la 4 <sup>e</sup> année de l'école Boisvert lors de leur sortie à vélo.
2020-06-23 : Présence pour les festivités de la Saint-Jean au lac Malfait et au Camping Boréal.
2020-07-09 : Rencontre des cadets avec les participants et moniteurs des bandes estivales et présentation du métier de policier.
2020-09-22 : Présentation pour le club de hockey le Drakkar de Baie-Comeau, en tant que policiers parrains. Séance d'information et de prévention concernant les infractions liées aux réseaux sociaux et à la conduite d'un véhicule.
2020-10-02 : Rencontre avec une fillette, explication simplifiée du métier de policier et visite du véhicule de patrouille.
2020-12-12 : Escorte d'un convoi pour la parade de Noël dans les rues de Baie-Trinité à la demande du maire.
2021-03-18 : Escorte de la parade du centre de la petite enfance au Carré de sable pour le carnaval.



## STATISTIQUES OPÉRATIONNELLES

---

Cette section est consacrée aux statistiques de :

- Sécurité des réseaux de transport;
- Règlements municipaux;
- Cartes d'appel;
- Criminalité.

Les résultats qui vous sont présentés dans cette section vous permettront d'apprécier tout particulièrement la performance de la Sûreté du Québec au cours de la dernière année.

Afin de mettre ces données en perspective et d'en analyser l'évolution, vous pouvez également les comparer avec les données des quatre dernières années.

De plus, afin d'en faciliter l'analyse, ces données vous sont présentées à l'aide de deux types de graphiques.

Chacun des graphiques de type « *histogramme* » indique les résultats pour les cinq dernières années. Une ligne trace la moyenne des quatre dernières années.

Ces graphiques permettent aussi de situer les résultats de la dernière année par rapport à la **zone d'écart moyen**. L'écart moyen est calculé à partir de la moyenne des différences entre les données de chacune des années par rapport à la moyenne des quatre dernières années. Visuellement, il s'agit de la zone comprise entre les lignes « écart + » et « écart - ». Les résultats qui s'éloignent de cette zone méritent une attention particulière du CSP.

Des graphiques circulaires, ou de type « *pointe de tarte* », accompagnent également des histogrammes afin d'illustrer plus précisément la répartition des catégories d'événements plus préoccupants.

Notez que les données de cette section concernent l'ensemble du territoire couvert par les effectifs du poste de la MRC de Manicouagan. Les résultats pour chacune des municipalités vous sont présentés en annexes.

Un écart aux données présentées dans les rapports annuels précédents peut être attribuable à la modification du statut ou à l'évolution d'un dossier après la production du rapport annuel.

À surveiller : depuis le mois de juin 2017, certains postes MRC ont été convertis en postes mixtes et gèrent désormais aussi le travail fait sur les autoroutes. Ce changement a pour conséquence d'ajouter les statistiques autoroutières à même celles de la MRC et donc d'affecter possiblement à la hausse les données statistiques (par exemple les constats provinciaux, les collisions, la criminalité et les cartes d'appel). Les données n'étant pas dissociables pour le moment, cette mise en garde sera valide jusqu'à ce qu'une solution soit trouvée.

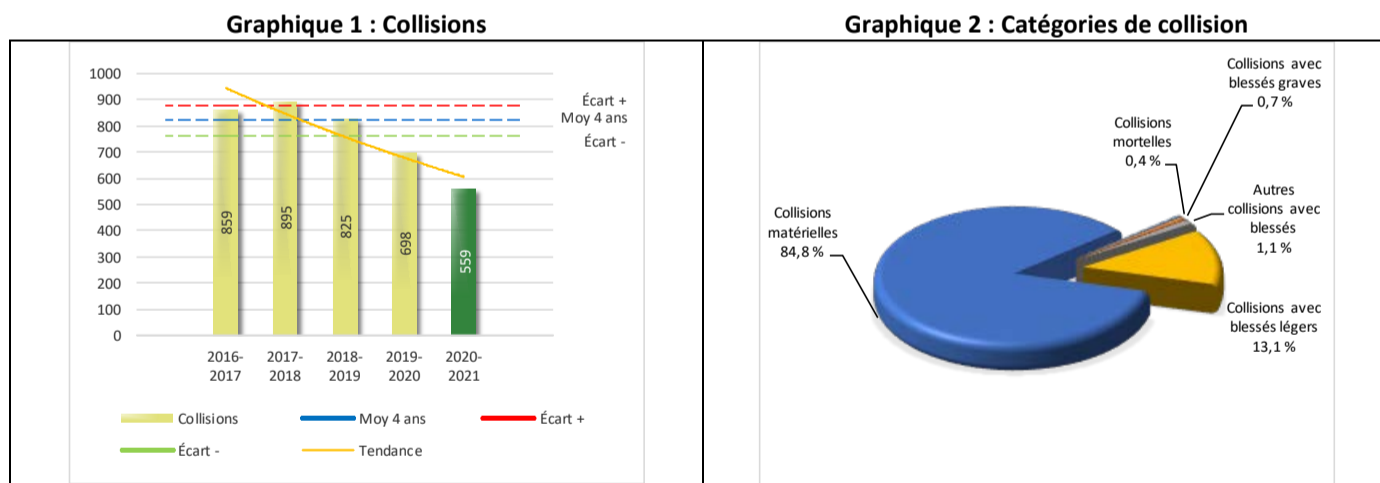
Statistiques extraites du Tableau de bord le : 2021-05-05

Tableau 1 Nombre de collisions et d'interventions couvertes sur le territoire

		2016-2017	2017-2018	2018-2019	2019-2020	2020-2021
<b>Collisions</b>						
	Collisions mortelles	0	2	1	4	2
	Collisions avec blessés graves	6	1	1	3	4
	Collisions avec blessés légers	117	145	115	91	73
	Autres collisions avec blessés <sup>1</sup>	6	13	4	9	6
	Collisions matérielles	730	734	704	591	474
	<b>Sous-total :</b>	<b>859</b>	<b>895</b>	<b>825</b>	<b>698</b>	<b>559</b>
<b>Interventions</b>						
	Avertissements nautiques	0	0	0	0	0
	Capacités affaiblies	76	67	79	70	38
	Autres crimes <sup>2</sup>	199	244	199	135	85
	Constats provinciaux	332	1 480	2 584	2 251	1 453
	Constats municipaux	5 082	4 485	2 934	3 279	2 466
	AVVR <sup>3</sup>	66	70	91	66	50
	Avertissements	984	1 587	1 392	1 100	831
	<b>Sous-total :</b>	<b>6 739</b>	<b>7 933</b>	<b>7 279</b>	<b>6 901</b>	<b>4 923</b>

- 1 La catégorie « Autres collisions avec blessés » comprend les cas survenus hors des chemins publics.
- 2 La catégorie « Autres crimes » comprend les cas de conduite dangereuse, de poursuite, de délit de fuite, de conduite de véhicule routier pendant une interdiction (de conduire).
- 3 Avis de vérification d'un véhicule routier.

Évolution du nombre de collisions au cours des dernières années depuis le 1<sup>er</sup> avril



Collisions

Le graphique 1 permet de constater une tendance à la baisse du bilan routier au cours des cinq dernières années. Le total des collisions de l'année courante, qui est de 559, se situe en dessous de l'écart moyen inférieur. Le bilan des collisions de l'année courante démontre une amélioration significative par rapport aux années antérieures.

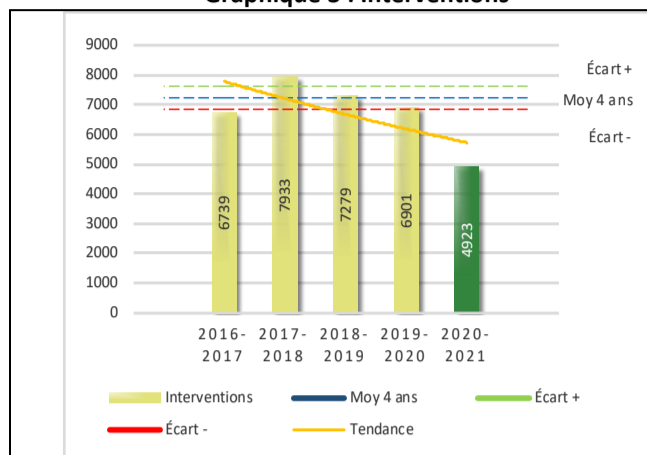
La variation la plus importante se situe au niveau des collisions matérielles qui affichent une baisse de 117 collisions par rapport à l'année précédente. Cette amélioration est en accord avec la tendance observée pour les quatre années précédentes de ce type de collision.

Cette variation peut s'expliquer par l'avènement des mesures d'urgence sanitaires dues à la pandémie de COVID-19.

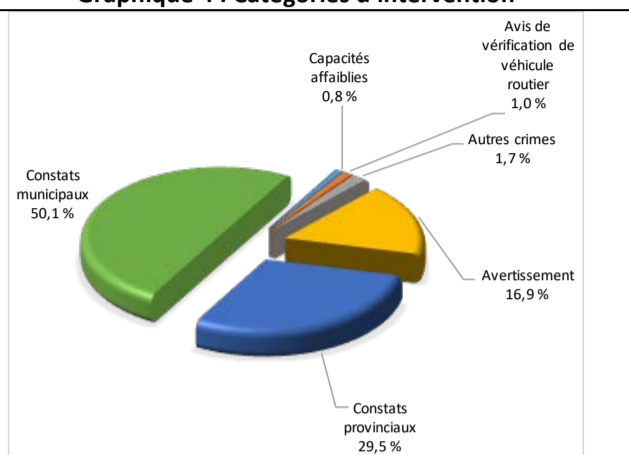


## Évolution du nombre d'interventions au cours des dernières années

**Graphique 3 : Interventions**



**Graphique 4 : Catégories d'intervention**

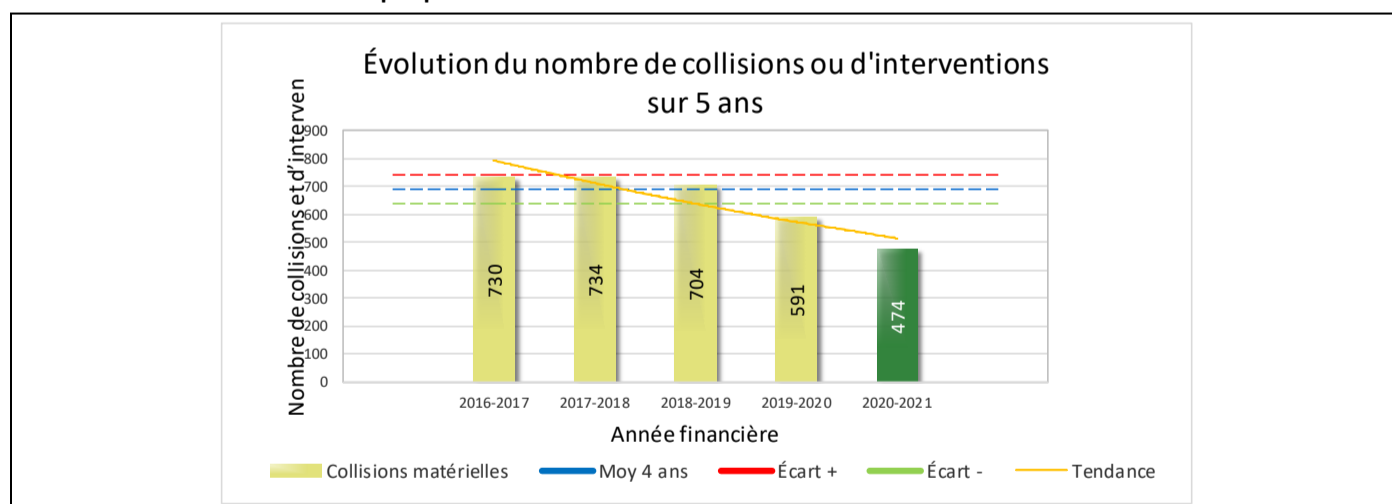


### Interventions

Le graphique 3 présente une diminution du nombre d'interventions réalisées au cours de l'année courante par rapport aux années précédentes. Les résultats de l'année courante se situent en dessous de l'écart inférieur ce qui signifie que les résultats présentent une amélioration statistiquement significative par rapport au bilan des quatre dernières années de la MRC.

La variation la plus importante se situe au niveau des capacités affaiblies qui affichent une diminution de 46% par rapport à l'année précédente.

**Graphique 5 : Collisions matérielles au cours des dernières années**



Le graphique 5 présente l'évolution de collisions avec blessés légers. Une diminution de 117 par rapport à l'année dernière est constatée pour l'année en cours.

Tableau 2 Nombre de constats émis pour des infractions aux règlements municipaux sur le territoire

Domaine	2016-2017	2017-2018	2018-2019	2019-2020	2020-2021
1) Alarmes <sup>1</sup>	0	0	0	1	31
2) Vente	0	0	15	96	0
3) Circulation <sup>2</sup>	241	422	343	210	177
4) Paix, bon ordre et sécurité publique	71	48	55	43	21
5) Nuisance	11	27	60	37	21
<b>Total :</b>	<b>323</b>	<b>497</b>	<b>473</b>	<b>387</b>	<b>250</b>

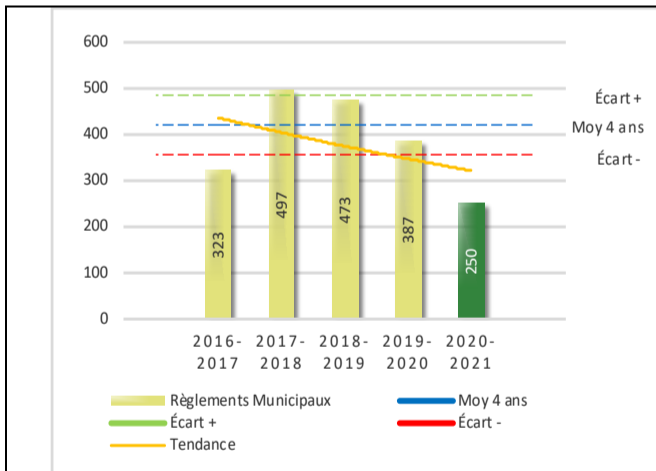
1 Les « Alarmes » du Tableau 2 font référence à des constats municipaux émis en vertu de la réglementation existante à la suite de déplacements non fondés; tandis que les « Alarmes » du Tableau 3 sont des alarmes relayées par un central au CGA donnant lieu à un déplacement, mais pas nécessairement à un constat.

2 Types d'infraction de la circulation : endroits interdits, virages en « U », avertissement sonore, crissement des pneus, courses, et autres infractions impliquant des piétons, des animaux, des véhicules lourds, des véhicules d'urgence, etc.

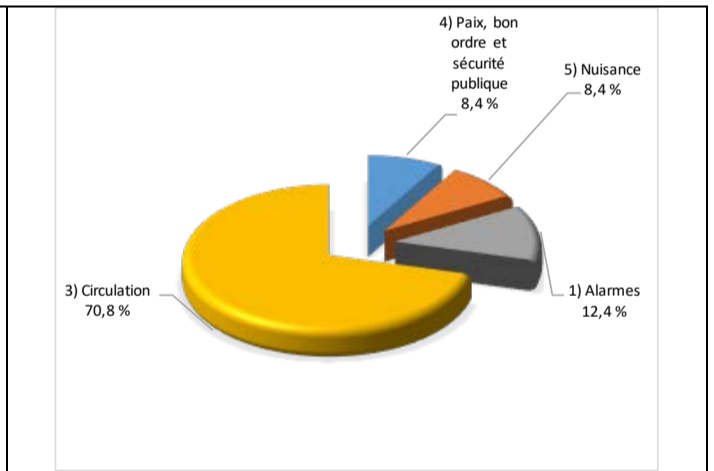
Le nombre de constats émis pour des infractions aux règlements municipaux a connu une diminution au cours de la dernière année. Les policiers ont émis un total de 250 constats.

Évolution du nombre de constats émis pour des infractions aux règlements municipaux pour l'année courante

Graphique 6 : Règlements municipaux



Graphique 7 : Catégories d'intervention



Le graphique 6 démontre que le nombre de constats municipaux émis cette année est inférieur au nombre moyen de constats émis depuis les quatre dernières années.

Les résultats de l'année courante se situent en dessous de l'écart inférieur. Les résultats accusent un recul statistiquement significatif par rapport au bilan des quatre dernières années de la MRC.

**Tableau 3 Nombre de cartes d'appel sur le territoire au cours de l'année**

	2016-2017		2017-2018		2018-2019		2019-2020		2020-2021	
Priorité 1	4 224		3 523		1 284		1 161		1 213	
Priorité 2	1 446		1 513		3 333		3 199		3 910	
Priorité 3	586		497		767		821		1 267	
<b>Total :</b>	<b>6 256</b>		<b>5 533</b>		<b>5 384</b>		<b>5 181</b>		<b>6 390</b>	
<b>Alarmes<sup>1</sup></b>	<b>Nb</b>	<b>%</b>	<b>Nb</b>	<b>%</b>	<b>Nb</b>	<b>%</b>	<b>Nb</b>	<b>%</b>	<b>Nb</b>	<b>%</b>
	556	9%	480	9%	448	8%	392	8%	340	5%

Priorité 1 : Événement requérant l'assignation immédiate d'un policier.

Priorité 2 : Événement requérant l'assignation d'un policier sur rendez-vous, avec déplacement.

Priorité 3 : Événement requérant l'assignation d'un policier sur rendez-vous, sans déplacement.

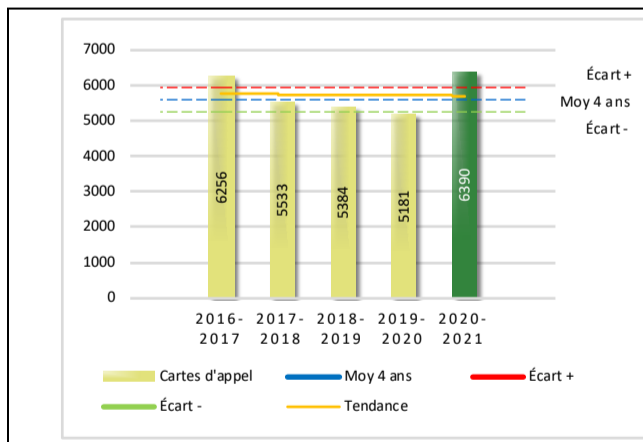
1 Les « Alarmes » du Tableau 2 font référence à des constats municipaux émis en vertu de la réglementation existante à la suite de déplacements non fondés; tandis que les « Alarmes » du Tableau 3 sont des alarmes relayées par un central au CGA donnant lieu à un déplacement, mais pas nécessairement à un constat.

Le tableau 3 des cartes d'appel trace le portrait des données de l'année courante par catégories. Par rapport à l'année précédente, le nombre total de cartes d'appel a augmenté de 1209.

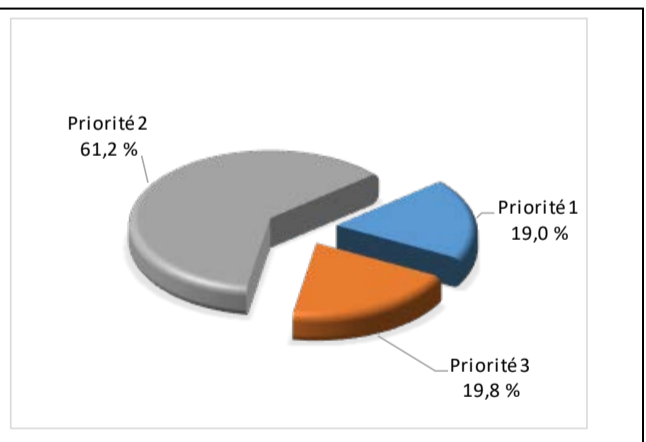
De plus, il est important de souligner le nombre d'appels et de dossiers traités par le *Centre de réponse aux citoyens* (CRC). Le CRC vise à offrir une alternative pour le citoyen qui communique avec la Sûreté du Québec via un centre de gestion des appels (CGA), et ce, pour les appels ou dossiers ne requérant pas le déplacement d'un policier. Pour l'année 2020-2021, les policiers assignés au CRC ont répondu à 133 appels et ont ouvert 31 dossiers pour la MRC de Manicouagan.

### Évolution du nombre de cartes d'appel au cours des dernières années

**Graphique 8 : Nombre de cartes d'appel**



**Graphique 9 : Types de priorité de cartes d'appel**



Le graphique 8 illustre la fluctuation du nombre total de cartes d'appel au cours des cinq dernières années. Nous constatons que le nombre de cartes d'appel enregistré pour cette année se situe au-dessus de la moyenne.

Le graphique 9 indique que les cartes d'appel de priorité 2 sont les plus nombreuses à être enregistrées pour cette année.

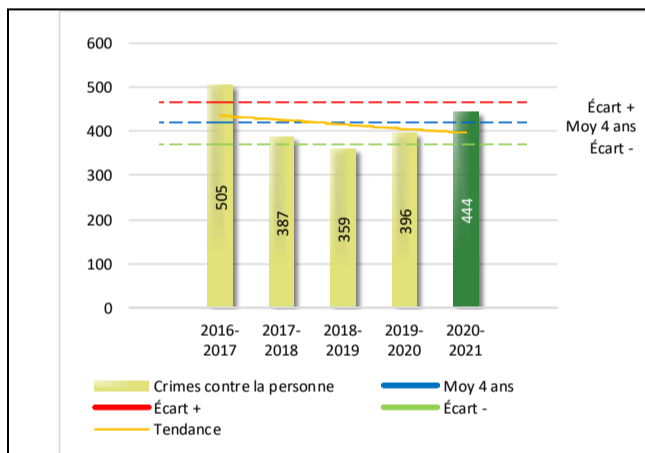
**Tableau 4 Nombre de crimes contre la personne sur le territoire au cours de l'année**

	2016-2017	2017-2018	2018-2019	2019-2020	2020-2021
<b>1000- Crimes contre la personne<sup>1</sup></b>					
Infractions entraînant la mort	1	0	0	1	0
Agressions sexuelles	71	35	30	43	53
Voies de fait	216	166	148	188	199
Vols qualifiés	4	2	2	2	1
Autres crimes contre la personne <sup>2</sup>	213	184	179	162	191
<b>Crimes contre la personne :</b>	<b>505</b>	<b>387</b>	<b>359</b>	<b>396</b>	<b>444</b>

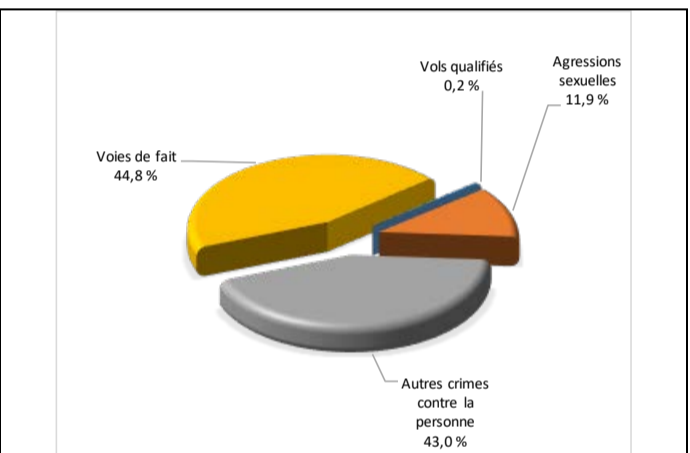
- 1 La section « Crimes contre la personne » présente le nombre de victimes d'actes criminels. Les sections suivantes présentent le nombre de dossiers opérationnels.
- 2 À titre informatif, les « Autres crimes contre la personne » incluent les cas d'enlèvement, de séquestration, d'extorsion, de profération de menaces, d'intimidation, etc.

**Évolution du nombre de crimes contre la personne au cours des dernières années**

**Graphique 10 : Nombre de crimes contre la personne**



**Graphique 11 : Catégories de crime contre la personne**



Le graphique 10 présente le nombre de crimes contre la personne au cours des cinq dernières années. Nous constatons que la donnée de cette année se situe au-dessus de la moyenne.

Les résultats de l'année courante se situent dans la zone d'écart moyen. Les résultats demeurent statistiquement dans la moyenne par rapport au bilan des quatre dernières années de la MRC.

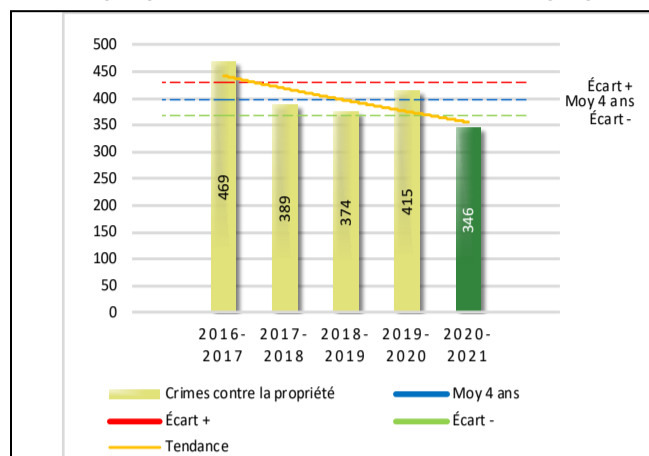
Le graphique 11 spécifie le nombre d'événements pour chacune des catégories des crimes contre la personne. Nous remarquons alors que les voies de fait sont le type de crimes le plus fréquent pour cette année.

**Tableau 5 Nombre de crimes contre la propriété sur le territoire au cours de l'année**

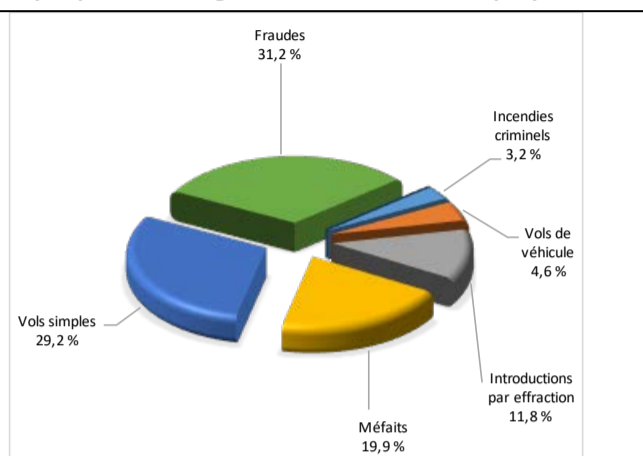
	2016-2017	2017-2018	2018-2019	2019-2020	2020-2021
<b>2000- Crimes contre la propriété</b>					
Incendies criminels	10	7	4	6	11
Introductions par effraction	100	68	73	69	41
Vols simples	168	139	108	143	101
Vols de véhicule	24	21	32	36	16
Recels	6	4	6	13	0
Fraudes	43	48	67	73	108
Méfais	118	102	84	75	69
<b>Crimes contre la propriété :</b>	<b>469</b>	<b>389</b>	<b>374</b>	<b>415</b>	<b>346</b>

## Évolution du nombre de crimes contre la propriété au cours des dernières années

Graphique 12 : Nombre de crimes contre la propriété



Graphique 13 : Catégories de crime contre la propriété



Le graphique 12 présente les crimes contre la propriété des cinq dernières années.

Les résultats de l'année courante se situent en dessous de l'écart inférieur. Les résultats présentent une amélioration statistiquement significative par rapport au bilan des quatre dernières années de la MRC.

Le graphique 13 indique le nombre d'événements pour chacune des catégories de crimes contre la propriété. Nous remarquons alors que les fraudes sont le type de crimes le plus fréquent au cours de l'année.

Tableau 6 Autres criminalités et interventions sur le territoire au cours de l'année

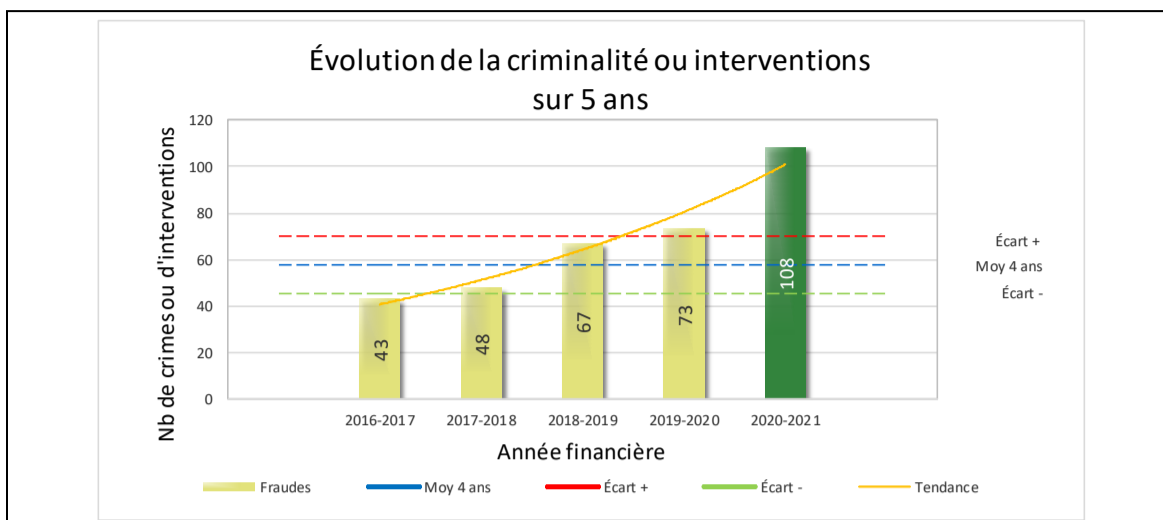
		2016-2017	2017-2018	2018-2019	2019-2020	2020-2021
<b>Autres criminalités</b>						
	3000- Autres infractions au Code criminel <sup>1</sup>	228	187	218	155	94
	4000 5000 - Loi régl. drogues et stupéfiants	106	109	81	72	39
	6000- Infractions aux autres lois fédérales	0	0	0	1	18
	7000- Infractions aux lois provinciales	8	13	30	38	53
	<b>Autres criminalités :</b>	<b>342</b>	<b>309</b>	<b>329</b>	<b>266</b>	<b>204</b>
<b>Activités policières</b>						
	A- Assistances	87	72	113	129	164
	B- Permis	38	29	54	44	42
	E- Enquêtes	323	303	275	320	419
	F- Événements relatifs à la RACJ <sup>2</sup>	45	35	35	36	31
	P- Objets perdus ou trouvés	28	22	22	22	23
	R- Interventions policières <sup>3</sup>	418	410	443	462	492
	V- Véhicules retrouvés ou remisés	24	46	37	22	19
	X- Interpellation, observation et autre	38	27	49	64	51
	<b>Activités :</b>	<b>1 001</b>	<b>944</b>	<b>1 028</b>	<b>1 099</b>	<b>1 241</b>
<b>Total criminalité et activités :</b>		<b>2 317</b>	<b>2 029</b>	<b>2 090</b>	<b>2 176</b>	<b>2 235</b>

1 La catégorie « Autres infractions au Code criminel » comprend différentes infractions telles : utilisation de monnaie contrefaite, avoir troublé la paix, évasion d'une garde légale, action indécente, production et distribution de pornographie juvénile, voyeurisme, leurre au moyen d'un ordinateur, appel téléphonique indécent, menace, incitation publique à la haine, etc.

2 La Régie des alcools, des drogues et des jeux.

3 La catégorie « Interventions policières » comprend notamment les cas suivants : plainte de bruit, chicane de famille, service d'ordre, escorte de véhicule, affaire civile, transfert de détenu et de personne en crise, assistance au public, prise d'empreintes digitales, personne en détresse, etc.

GRAPHIQUE 14 : FRAUDES AU COURS DE L'ANNÉE



Le graphique 14 démontre que le nombre 108 de cette année est supérieur au nombre moyen de 58 depuis les quatre dernières années.

Ce type de crime présente une forte augmentation par rapport aux années antérieures.

## OPS VULCAIN – COVID-19

L'année 2020-2021 a été marquée par la pandémie mondiale de COVID-19. Les impacts de celle-ci :

- Du 1<sup>er</sup> avril 2020 au 31 mars 2021 : 404 opérations de prévention et d'atténuation des impacts ont eu lieu au sein des lieux publics, commerces, stationnements, parcs, secteurs résidentiels et industriels, etc.
- 1182 cartes d'appels (COVID) reçues du 1<sup>er</sup> avril 2020 au 31 mars 2021.

Cette section présente les différentes interventions réalisées dans le cadre de l'OPS Vulcain au cours de la dernière année.

- Atténuations d'impacts;
- Manifestations contre le port du masque;
- Intervention lors d'un rassemblement, 22 personnes en infraction.

## INTERVENTIONS EN MILIEU SCOLAIRE

Cette section présente les différentes interventions réalisées en milieu scolaire. Elles doivent donc être distinctes des informations insérées dans la section « Prévention » au début du rapport annuel.

Le nombre d'élèves rencontrés dans le tableau suivant est en lien avec les dossiers d'enquête ou de tous types de rencontre.

	Année courante
Nombre de dossiers d'enquête relatifs au PIMS	19
Nombre de dossiers d'enquête en collaboration	10
<b>Total dossiers :</b>	<b>19</b>
Nombre d'établissements où une intervention a eu lieu	5
Nombre d'élèves rencontrés	2208
Nombre d'établissements visés (année)	24



## INTERVENTIONS PAR DES UNITÉS DE SOUTIEN ET MESURES D'URGENCE

---

Cette section présente les interventions réalisées sur le territoire de la MRC par des unités de soutien régionales ou de mesures d'urgence au cours de l'année. Voici les détails de ces interventions :

- Interventions avec hélicoptère, personnes en détresse aux Monts Groulx.
- 2 sauvetages aux Monts Groulx 26 et 28 août
  - Mission hélicoptérée SQ
  - Mission hélicoptérée Forces armées canadiennes
  - Mission hélicoptérée privée

## ACTIVITÉS DIGNES D'INTÉRÊT ET ÉVÉNEMENTS MAJEURS

---

Voici les activités dignes d'intérêt et les événements majeurs ayant eu lieu au cours de l'année et qui n'ont pas été mentionnés dans les sections précédentes.

- 2020-08-02 : Décès dans un chalet chemin de la Toulnostouc
- 2020-08-15 : Collision mortelle en motocross
- 2020-09-16 : Vol qualifié dans un dépanneur de Baie-Comeau
- 2020-10-03 : Personne en détresse dans le sentier de la rivière Amédée à Baie-Comeau
- 2020-10-04 : Incendie d'un bloc d'appartements sur la rue Michel-Hémon à Baie-Comeau
- 2020-10-06 : Disparition au km 32 du chemin de la Toulnostouc (territoire non organisé)
- 2020-10-11 : Manifestation contre les mesures sanitaires au parc des Pionniers à Baie-Comeau
- 2020-11-03 : Disparition au CISSS de Baie-Comeau
- 2020-11-13 : Perquisition dans le cadre de la lutte contre les stupéfiants sur la rue de Puyjalon à Baie-Comeau.