

# RAPPORT ANNUEL D'ACTIVITÉS

---

POSTE DE LA MRC DE MARIA-CHAPDELAINE  
DE LA SÛRETÉ DU QUÉBEC

DU 1<sup>ER</sup> AVRIL 2020 AU 31 MARS 2021



## MOT DU RESPONSABLE DE POSTE

---



C'est avec plaisir que je vous présente le rapport annuel d'activités du poste de la MRC de Maria-Chapdelaine de la Sûreté du Québec pour l'année financière 2020-2021. Conformément à nos engagements ainsi qu'aux priorités déterminées par le CSP, le déploiement de nos actions se poursuit sur l'ensemble du territoire couvert.

Vous retrouverez notamment dans ce rapport, les activités réalisées en lien avec les priorités locales ainsi que les statistiques relatives à la sécurité routière, aux règlements municipaux, aux événements criminels et finalement, celles au traitement des cartes d'appel.

Ce rapport et ses résultats vous permettront d'assurer le suivi de la performance des services de la Sûreté du Québec.

Sergent Dany Champagne, responsable de poste  
Poste de la MRC de Maria-Chapdelaine



## PRIORITÉS LOCALES<sup>2</sup>

Voici les priorités locales identifiées par le CSP pour l'année 2020-2021 et le bilan des activités réalisées.

### Priorité 1 : Lutte au trafic de stupéfiants

DESCRIPTION DES ACTIVITÉS	DOSSIERS MAJEURS	NB ACTIVITÉS
Lutte au trafic de stupéfiants	<p>Le 20 août, démantèlement d'un lieu de culture de cannabis dans le secteur de Saint-Thomas-Didyme.</p> <p>Le 30 octobre, lors d'une opération de visibilité en secteur forestier, les policiers trouvent plusieurs sacs contenant de la méthamphétamine dans un chalet.</p> <p>Le 15 décembre, résolution d'un dossier de trafic de cocaïne devant la polyvalente de Normandin.</p>	30

### Priorité 2 : Augmenter la présence policière dans les petites municipalités en portant une attention particulière aux poids lourds

DESCRIPTION DES ACTIVITÉS	COMMENTAIRES	NB ACTIVITÉS
Présences familiales dans les petites municipalités de la MRC	La planification quotidienne compte toujours une présence dans les petites municipalités de la MRC. Nous avons augmenté nos présences de 60%, compte tenu notre mission reliée au respect des mesures sanitaires.	511

### Priorité 3 : Prévention auprès des jeunes

DESCRIPTION DES ACTIVITÉS	COMMENTAIRES	NB ACTIVITÉS
Zone et transport scolaire	Malgré la fermeture des établissements scolaires pendant un certain temps, les policiers et le policier intervenant jeunesse et communautaire ont mené plusieurs actions près des écoles lorsque les élèves ont été de retour à l'école. Des activités ont aussi eu lieu près des autobus scolaires, à l'entrée et à la sortie des classes.	379

### Priorité 4 : Visibilité dans les secteurs de villégiature

DESCRIPTION DES ACTIVITÉS	COMMENTAIRES	NB ACTIVITÉS
Patrouille de visibilité en territoire éloigné	Ces activités ont été nombreuses, particulièrement à cause de la forte présence des citoyens dans les secteurs de villégiature, dans un contexte de mesures sanitaires dans les milieux urbains.	228

<sup>2</sup> Des moyens de sensibilisation des membres ont eu lieu dans le passé et ont pris fin en septembre 2017. Bien que lors des moyens de sensibilisation, les activités policières aient été réalisées sur le terrain et colligées par une méthode alternative, la comparaison des statistiques de poste avec les rapports annuels des années 2016-2017 et 2017-2018 doit être faite avec prudence.

## DEMANDES PONCTUELLES DES ÉLUS ET DES CITOYENS

Voici quelques demandes ponctuelles des élus et des citoyens qui ont été adressées à la Sûreté au cours de la dernière année.

DESCRIPTION DES DEMANDES (ACTION* V, T, C)	COMMENTAIRES	Nb REQUÊTES
Incivilité au parc de planche à roulettes de Mistassini et attroupement de jeunes qui ne respectent pas la distanciation sociale.	C 12 activités de prévention en véhicule identifié et une dizaine de jeunes rencontrés.	13
Incivilité à la marina de Dolbeau-Mistassini et sur le site du festival Western.	C 5 activités de prévention en véhicule identifié et quelques jeunes de rencontrés.	
Circulation illégale de motocyclette sur la rue Principale à Albanel.	C 3 activités de prévention en véhicule identifié qui n'ont pas permis d'identifier des contrevenants.	
Présence de conducteur imprudent près de la brigadière scolaire à Albanel.	C 2 activités de patrouille et un constat d'infraction et un avis de vérification mécanique.	
Circulation très rapide et imprudente à Sainte-Élizabeth-de-Proulx.	C 1 activité de patrouille. Aucune infraction.	

### \*LÉGENDE

**(V) En validation** : Requêtes reçues et en période d'évaluation afin de confirmer si elles sont fondées ou non et si elles nécessitent des interventions spécifiques.

**(T) En traitement** : Requêtes validées et fondées pour lesquelles des activités sont effectuées afin de régler la problématique visée (ex. : patrouilles, surveillances, radar, etc.).

**(C) Clos** : Requêtes qui sont résolues à la suite des activités effectuées ou qui sont non fondées.

## PRÉVENTION

Toujours en réponse aux besoins et aux réalités locales, les postes de la Sûreté tiennent des activités de prévention dans l'ensemble des municipalités qu'ils desservent, c'est-à-dire des mesures proactives et non pénales, qui ont pour but spécifique de réduire la criminalité en agissant sur les facteurs qui la déterminent, sur les circonstances et l'environnement dans lesquels sont commis les délits.

La grande majorité des activités de prévention se tiennent au quotidien, dans le cadre des interventions de l'ensemble des patrouilleurs.

Voici les principales activités de prévention réalisées au cours de la dernière année :

### Activités de prévention réalisées au cours de l'année

DESCRIPTION DES ACTIVITÉS	COMMENTAIRES	Nb ACTIVITÉS
Programmes en lien avec les aînés	Rencontre avec différents groupes d'aînés concernant la sécurisation de leur milieu de vie.	5
Cybersécurité	Présentation des programmes de la SQ à plus de 800 élèves du primaire et du secondaire.	26
Programmes en lien avec la fraude	Visite d'une dizaine de commerces lors du mois sur la prévention de la fraude (mars).	18
Sécurité des milieux résidentiels	Rencontre avec une trentaine de citoyens concernant la sécurisation de leur milieu de vie.	37
Sécurité des milieux commerciaux	Rencontre avec une vingtaine de commerçants concernant la sécurisation de leur établissement.	11
Sécurité des piétons	Activité de prévention près de traverses piétonnières ayant permis de rejoindre une trentaine de personnes.	1



La Sûreté du Québec s'est formellement engagée dans une approche professionnelle de type communautaire. Cette philosophie de travail comprend les cinq grands principes suivants :

- La présence familière;
- La qualité du service aux citoyens;
- Le partenariat avec la population;
- La consultation de la clientèle;
- La résolution de problèmes.

Cette section présente les principales activités réalisées par l'approche de police de proximité.

## Présence familière et parrainage

À la Sûreté du Québec, la présence familière s'exprime par le programme de parrainage des municipalités.

Voici les principales activités de parrainage (qui visent la création de liens privilégiés avec les acteurs clés de la municipalité) ayant pour objectif la capacité d'être proactif dans la résolution de problématiques en matière de sécurité publique. Ces activités sont en lien avec les priorités locales identifiées par le CSP.

DESCRIPTION DES ACTIVITÉS	COMMENTAIRES	NB ACTIVITÉS
Communication avec DG et élus	Les parrains et marraines des municipalités ont des contacts minimalement une fois par mois avec les maires et les directeurs généraux de l'ensemble des municipalités de la MRC.	170
Communication avec un acteur clé des services municipaux	4 problématiques identifiées, 2 résolutions de problématique et 1 suivi de problématique.	8
Communication avec un acteur clé du milieu scolaire	1 problématique identifiée, 2 résolutions de problématiques et 2 suivis de problématique.	8
Communication avec un acteur clé du milieu de la santé	2 problématiques identifiées, 1 résolution de problématique et 1 suivi de problématique.	7
Communication avec un acteur clé du milieu communautaire et des affaires	1 problématique identifiée, et 1 résolution de problématique. Participation à 7 comités locaux.	15
Communications avec un partenaire en sécurité publique	Participation à 1 comité et un échange.	2

## Résolution de problèmes

L'approche stratégique en résolution de problèmes (ASRP) permet d'associer des incidents autrement traités un par un, d'en dégager une compréhension globale et de rechercher des solutions durables, le tout en ayant recours aux partenaires et aux ressources des milieux affectés par des problématiques communes.

Voici les incidents traités par l'approche stratégique en résolution de problèmes au cours de la dernière année :

DESCRIPTION ET COMMENTAIRES
Aucune.



## Programme de cadets

Le Programme de cadets fait partie intégrante de l'offre de service de la Sûreté. Basé sur le modèle de la police de proximité, il met en avant le rapprochement avec la population dans le développement et le maintien d'un milieu de vie sûr et paisible. Ceci permet d'assurer une présence supplémentaire de la Sûreté pendant la période estivale, tout en favorisant la proximité avec les citoyens.

Les responsables de poste, de concert avec les élus, participent à la planification des tâches des cadets en indiquant leurs besoins et en ciblant les endroits où la présence de ceux-ci serait la plus bénéfique.

Voici les principales activités qui ont été effectuées par les cadets au cours de la dernière année.

DESCRIPTION DES ACTIVITÉS	COMMENTAIRES	NB ACTIVITÉS
Surveillance à pied	123 heures de surveillance.	334
Surveillance à vélo	15 heures de surveillance.	17
Participation à des programmes de prévention et de relations communautaires	2 heures d'activité.	59
Rencontre de partenaires	7 heures de rencontres.	21

## Activités communautaires réalisées au cours de l'année

Cette section présente les activités communautaires dans lesquelles les membres du poste se sont impliqués au cours de la dernière année.

DESCRIPTION ET COMMENTAIRES	
02/09	Participation à la collecte de sang d'Héma-Québec à Dolbeau-Mistassini.
01/10	Activité de collecte de fonds dans le cadre de la campagne 2020 d'Entraide.
21/10	Rencontre avec les intervenants de Toxic-Action.
27/10	Activités sur la sécurité en transport scolaire à Albanel.
29/10	Opérations Œil de Lynx dans le secteur de Saint-Thomas-Didyme et Girardville.
23, 24 25 et 26/11	Présentation du programme Sécuri-T à l'école Notre-Dame-des-Anges, Bon-Pasteur, Louis-de-Gonzague, Les Prés Verts et l'école secondaire des Chutes.
26/11	Opération Tempête au Cégep de Saint-Félicien.
Début décembre et début mars	Programme Mission Techno-logique à la polyvalente des Chutes, à la polyvalente de Normandin, à l'école Sacré-Cœur et à l'école Sainte-Lucie d'Albanel.
16/12	Opération en matière de sécurité routière dans le centre-ville de Dolbeau-Mistassini.
Début février	Action dans le cadre de la campagne « M'as-tu vu? » à l'école Notre-Dame-des-Anges dans le secteur de Dolbeau-Mistassini dans le secteur de Sainte-Jeanne-d'Arc
11/02	Participation à la Table jeunesse du secteur de Maria-Chapdelaine.
25/02	Table de concertation sur la violence conjugale dans le secteur de Maria-Chapdelaine.
	Les activités communautaires ont été au ralenti en 2020-2021 pour cause de pandémie de COVID-19. Il était très difficile de faire des activités communautaires dans le respect des mesures sanitaires.



## STATISTIQUES OPÉRATIONNELLES

---

Cette section est consacrée aux statistiques de :

- Sécurité des réseaux de transport
- Règlements municipaux
- Cartes d'appel
- Criminalité

Les résultats qui vous sont présentés dans cette section vous permettront d'apprécier tout particulièrement la performance de la Sûreté au cours de la dernière année.

Afin de mettre ces données en perspective et d'en analyser l'évolution, vous pouvez également les comparer avec les données des quatre dernières années.

De plus, afin d'en faciliter l'analyse, ces données vous sont présentées à l'aide de deux types de graphiques.

Chacun des graphiques de type « *histogramme* » indique les résultats pour les cinq dernières années. Une ligne trace la moyenne des quatre dernières années.

Ces graphiques permettent aussi de situer les résultats de la dernière année par rapport à la **zone d'écart moyen**. L'écart moyen est calculé à partir de la moyenne des différences entre les données de chacune des années par rapport à la moyenne des quatre dernières années. Visuellement, il s'agit de la zone comprise entre les lignes « écart + » et « écart - ». Les résultats qui s'éloignent de cette zone méritent une attention particulière du CSP.

Des graphiques circulaires, ou de type « *pointe de tarte* », accompagnent également des histogrammes afin d'illustrer plus précisément la répartition des catégories d'événements plus préoccupants.

Notez que les données de cette section concernent l'ensemble du territoire couvert par les effectifs du poste de la MRC de Maria-Chapdelaine. Les résultats pour chacune des municipalités vous sont présentés en annexes.

Un écart aux données présentées dans les rapports annuels précédents peut être attribuable à la modification du statut ou à l'évolution d'un dossier après la production du rapport annuel.

À surveiller : Depuis le mois de juin 2017, certains postes MRC ont été convertis en postes mixtes et gèrent désormais aussi le travail fait sur les autoroutes. Ce changement a pour conséquence d'ajouter les statistiques autoroutières à même celles de la MRC et donc d'affecter possiblement à la hausse les données statistiques (par exemple les constats provinciaux, les collisions, la criminalité et les cartes d'appel). Les données n'étant pas dissociables pour le moment, cette mise en garde sera valide jusqu'à ce qu'une solution soit trouvée.

Statistiques extraites du Tableau de bord le : 2021-05-05

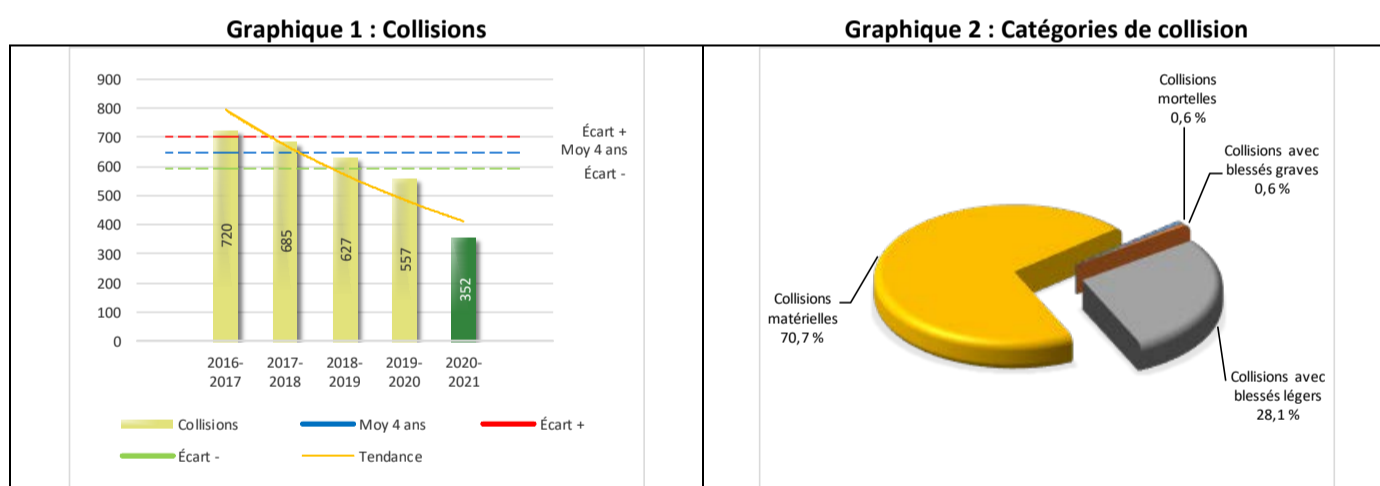
## La sécurité des réseaux de transport

**Tableau 1 Nombre de collisions et d'interventions couvertes sur le territoire**

		2016-2017	2017-2018	2018-2019	2019-2020	2020-2021
<b>Collisions</b>						
	Collisions mortelles	1	3	4	4	2
	Collisions avec blessés graves	1	4	4	5	2
	Collisions avec blessés légers	99	72	101	92	99
	Autres collisions avec blessés <sup>1</sup>	6	6	3	4	0
	Collisions matérielles	613	600	515	452	249
	<b>Sous-total :</b>	<b>720</b>	<b>685</b>	<b>627</b>	<b>557</b>	<b>352</b>
<b>Interventions</b>						
	Avertissements nautiques	51	8	0	62	2
	Capacités affaiblies	41	48	46	45	30
	Autres crimes <sup>2</sup>	221	202	164	139	64
	Constats provinciaux	85	69	191	86	58
	Constats municipaux	2 425	2 053	1 662	2 625	1 859
	AVVR <sup>3</sup>	22	21	40	40	25
	Avertissements	737	566	599	585	480
	<b>Sous-total :</b>	<b>3 582</b>	<b>2 967</b>	<b>2 702</b>	<b>3 582</b>	<b>2 518</b>

- 1 La catégorie « Autres collisions avec blessés » comprend les cas survenus hors des chemins publics.
- 2 La catégorie « Autres crimes » comprend les cas de conduite dangereuse, de poursuite, de délit de fuite, de conduite de véhicule routier pendant une interdiction (de conduire).
- 3 Avis de vérification d'un véhicule routier.

### Évolution du nombre de collisions au cours des dernières années depuis le 1<sup>er</sup> avril



### Collisions

Le graphique 1 permet de constater une tendance à la baisse du bilan routier au cours des cinq dernières années. Le total des collisions de l'année courante, qui est de 352, se situe en dessous de l'écart moyen inférieur. Le bilan des collisions de l'année courante démontre une amélioration significative par rapport aux années antérieures.

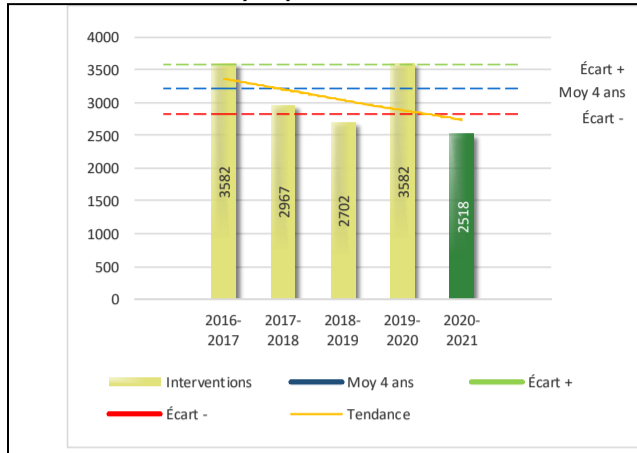
La variation la plus importante se situe au niveau des collisions matérielles qui affichent une baisse de 203 par rapport à l'année précédente. Cette amélioration est en accord avec la tendance observée pour les quatre années précédentes de ce type de collision.

Cette variation peut s'expliquer par la réduction importante du trafic sur le réseau routier dans le cadre de la pandémie de COVID-19.

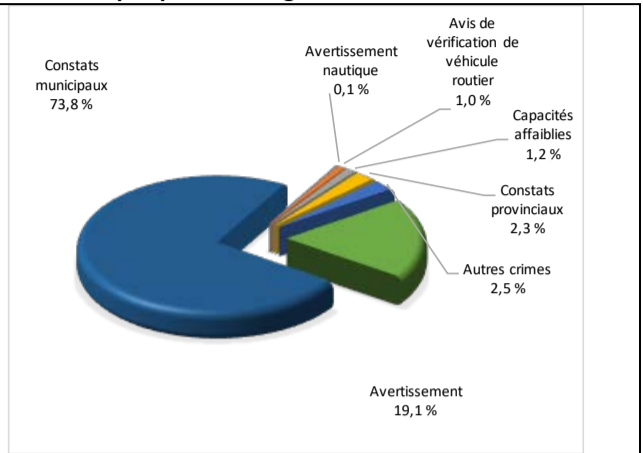


## Évolution du nombre d'interventions au cours des dernières années

**Graphique 3 : Interventions**



**Graphique 4 : Catégories d'intervention**

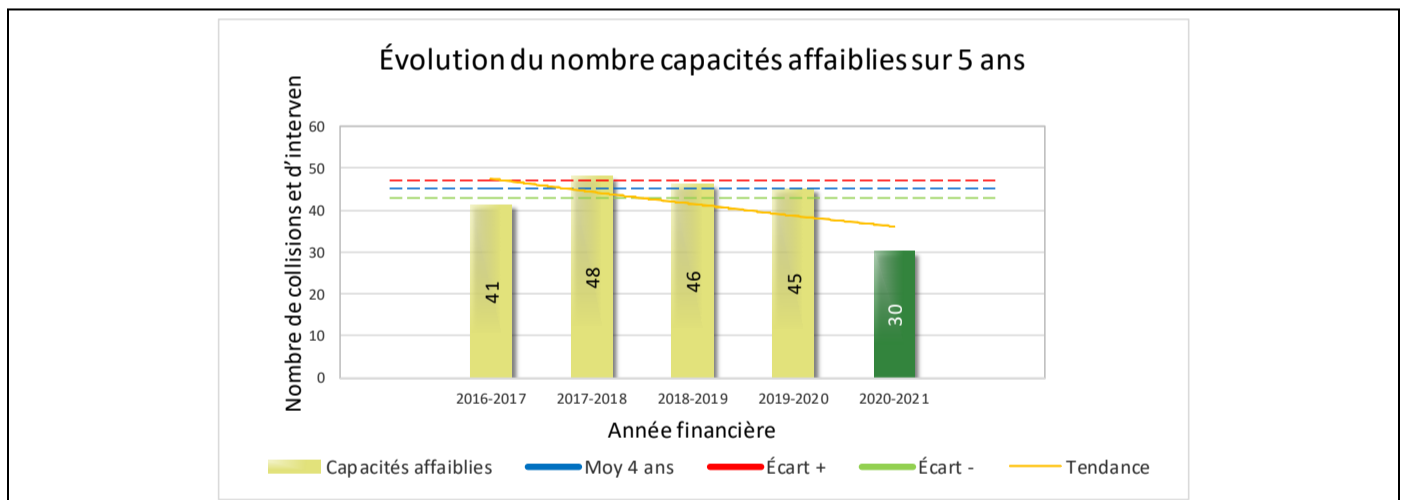


### Interventions

Le graphique 3 présente une diminution du nombre d'interventions réalisées au cours de l'année courante par rapport aux années précédentes. Les résultats de l'année courante se situent en dessous de l'écart inférieur ce qui signifie que les résultats présentent une amélioration statistiquement par rapport au bilan des quatre dernières années de la MRC.

La variation la plus importante se situe au niveau des avertissements nautiques qui affichent une diminution de 60 interventions par rapport à l'année précédente.

**Graphique 5 : Capacités affaiblies au cours des dernières années**



Le graphique 5 présente l'évolution de capacités affaiblies au cours des dernières années. Une diminution de 15 par rapport à l'année dernière est constatée pour l'année en cours.

Cette diminution peut s'expliquer par la fermeture sur une longue période de temps des bars et restaurants et par la mise en place du couvre-feu dans le contexte de la pandémie de COVID-19.

## Règlements municipaux

**Tableau 2 Nombre de constats émis pour des infractions aux règlements municipaux sur le territoire**

Domaine	2016-2017	2017-2018	2018-2019	2019-2020	2020-2021
1) Alarmes <sup>1</sup>	0	0	0	0	0
2) Vente	0	0	0	3	0
3) Circulation <sup>2</sup>	336	285	339	226	106
4) Paix, bon ordre et sécurité publique	49	57	94	65	44
5) Nuisance	43	26	50	34	23
<b>Total :</b>	<b>428</b>	<b>368</b>	<b>483</b>	<b>328</b>	<b>173</b>

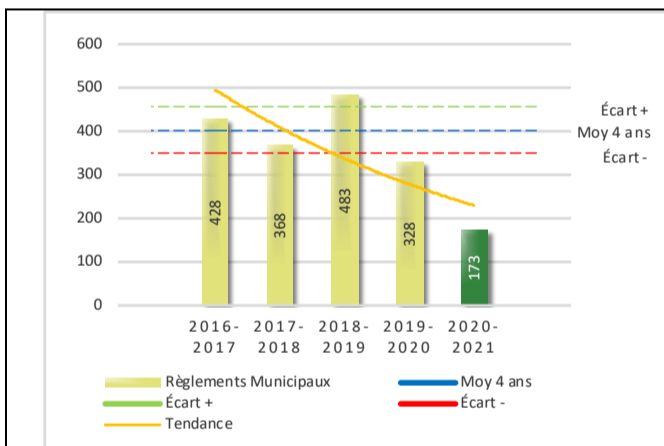
1 Les « Alarmes » du Tableau 2 font référence à des constats municipaux émis en vertu de la réglementation existante suite à des déplacements non fondés; tandis que les « Alarmes » du Tableau 3 sont des alarmes relayées par un central au CGA donnant lieu à un déplacement, mais pas nécessairement à un constat.

2 Types d'infraction de la circulation : endroits interdits, virages en « U », avertissement sonore, crissement des pneus, courses, et autres infractions impliquant des piétons, des animaux, des véhicules lourds, des véhicules d'urgence, etc.

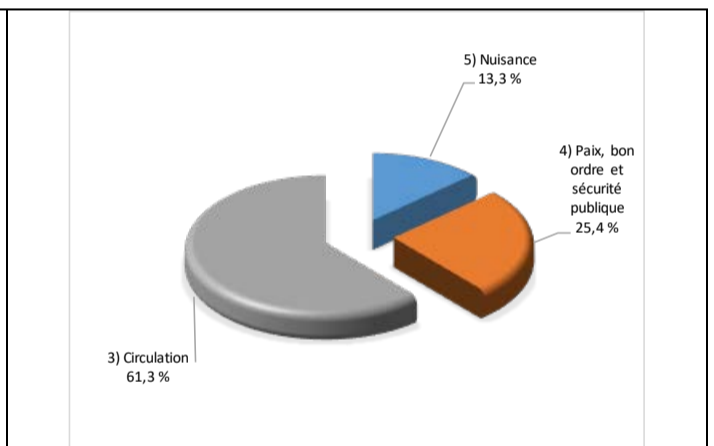
Le nombre de constats émis pour des infractions aux règlements municipaux a connu une diminution au cours de la dernière année. Les policiers ont émis un total de 173 constats.

### Évolution du nombre de constats émis pour des infractions aux règlements municipaux pour l'année courante

**Graphique 6 : Règlements municipaux**



**Graphique 7 : Catégories d'intervention**



Le graphique 6 démontre que le nombre de constats municipaux émis cette année est inférieur au nombre moyen de constats émis depuis les quatre dernières années.

Les résultats de l'année courante se situent en dessous de l'écart inférieur. Les résultats accusent un recul statistiquement significatif par rapport au bilan des quatre dernières années de la MRC.

**Tableau 3** Nombre de cartes d'appel sur le territoire au cours de l'année

	2016-2017		2017-2018		2018-2019		2019-2020		2020-2021	
Priorité 1	2 374		2 058		932		791		1 189	
Priorité 2	873		1 133		2 314		1 960		2 709	
Priorité 3	327		344		447		412		495	
<b>Total :</b>	<b>3 574</b>		<b>3 535</b>		<b>3 693</b>		<b>3 163</b>		<b>4 393</b>	
<b>Alarmes<sup>1</sup></b>	<b>Nb</b>	<b>%</b>	<b>Nb</b>	<b>%</b>	<b>Nb</b>	<b>%</b>	<b>Nb</b>	<b>%</b>	<b>Nb</b>	<b>%</b>
	332	9%	331	9%	292	8%	209	7%	215	5%

Priorité 1 : Événement requérant l'assignation immédiate d'un policier.  
 Priorité 2 : Événement requérant l'assignation d'un policier sur rendez-vous, avec déplacement.  
 Priorité 3 : Événement requérant l'assignation d'un policier sur rendez-vous, sans déplacement.

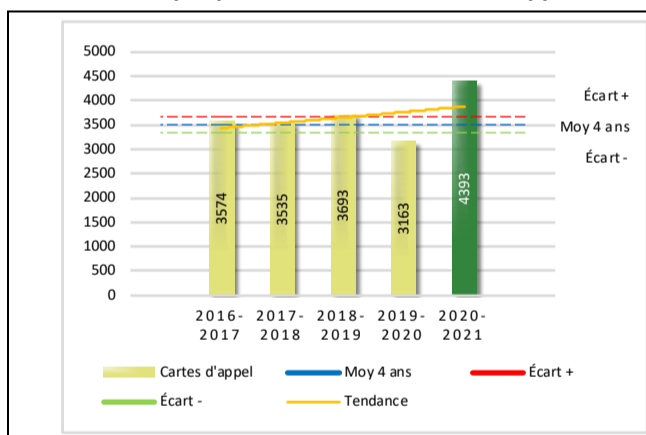
1 Les « Alarmes » du Tableau 2 font référence à des constats municipaux émis en vertu de la réglementation existante suite à des déplacements non fondés; tandis que les « Alarmes » du Tableau 3 sont des alarmes relayées par un central au CGA donnant lieu à un déplacement, mais pas nécessairement à un constat.

Le tableau 3 des cartes d'appel trace le portrait des données de l'année courante par catégories. Par rapport à l'année précédente, le nombre total de cartes d'appel a augmenté de 1230.

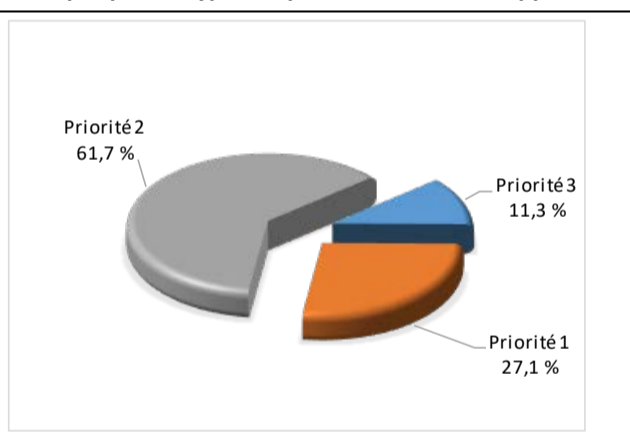
De plus, il est important de souligner le nombre d'appels et de dossiers traités par le *Centre de réponse aux citoyens* (CRC). Le CRC vise à offrir une alternative pour le citoyen qui communique avec la Sûreté via un centre de gestion des appels (CGA) et ce, pour les appels et/ou dossiers ne requérant pas le déplacement d'un policier. Pour l'année 2020-2021, les policiers assignés au CRC ont répondu à 71 appels et ont ouvert 16 dossiers pour la MRC Maria-Chapdelaine.

**Évolution du nombre de cartes d'appel au cours des dernières années**

**Graphique 8 : Nombre de cartes d'appel**



**Graphique 9 : Types de priorité de cartes d'appel**



Le graphique 8 illustre la fluctuation du nombre total de cartes d'appel au cours des cinq dernières années. Nous constatons que le nombre de cartes d'appel enregistré pour cette année se situe en au-dessus de la moyenne. Cependant, cet écart est au-dessus de la zone d'écart moyen.

Le graphique 9 indique que les cartes d'appel de priorité 2 sont les plus nombreuses à être enregistrées pour cette année. Cette donnée peut s'expliquer par le nombre important d'appels relatifs à la COVID-19 et au respect des mesures sanitaires (voir à la page 15).

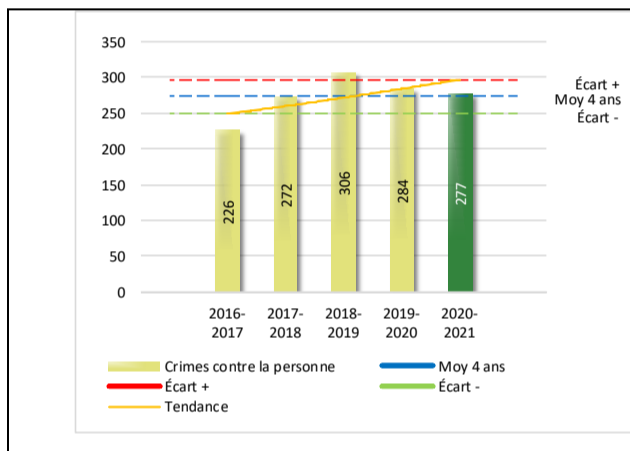
**Tableau 4 Nombre de crimes contre la personne sur le territoire au cours de l'année**

1000- Crimes contre la personne <sup>1</sup>	2016-2017	2017-2018	2018-2019	2019-2020	2020-2021
Infractions entraînant la mort	1	1	0	0	1
Agressions sexuelles	45	31	48	40	36
Voies de fait	101	124	139	140	116
Vols qualifiés	3	1	1	4	1
Autres crimes contre la personne <sup>2</sup>	76	115	118	100	123
<b>Crimes contre la personne :</b>	<b>226</b>	<b>272</b>	<b>306</b>	<b>284</b>	<b>277</b>

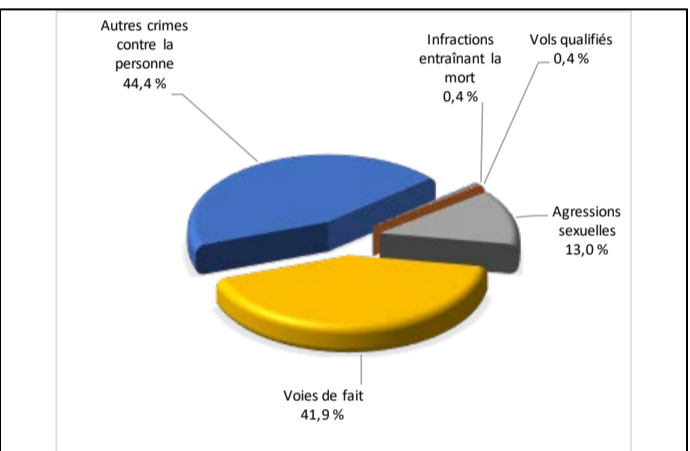
- 1 La section « Crimes contre la personne » présente le nombre de victimes d'actes criminels. Les sections suivantes présentent le nombre de dossiers opérationnels.
- 2 À titre informatif, les « Autres crimes contre la personne » incluent les cas d'enlèvement, de séquestration, d'extorsion, de profération de menaces, d'intimidation, etc.

**Évolution du nombre de crimes contre la personne au cours des dernières années**

**Graphique 10 : Nombre de crimes contre la personne**



**Graphique 11 : Catégories de crime contre la personne**



Le graphique 10 présente le nombre de crimes contre la personne au cours des cinq dernières années. Nous constatons que la donnée de cette année se situe au-dessus de la moyenne.

Les résultats de l'année courante se situent dans la zone d'écart moyen. Les résultats demeurent statistiquement dans la moyenne par rapport au bilan des quatre dernières années de la MRC.

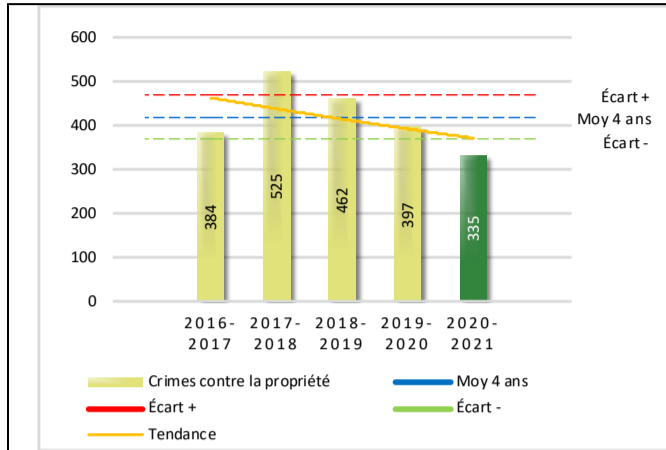
Le graphique 11 spécifie le nombre d'événements pour chacune des catégories des crimes contre la personne. Nous remarquons alors que les autres crimes contre la personne sont le type de crimes le plus fréquent pour cette année.

**Tableau 5 Nombre de crimes contre la propriété sur le territoire au cours de l'année**

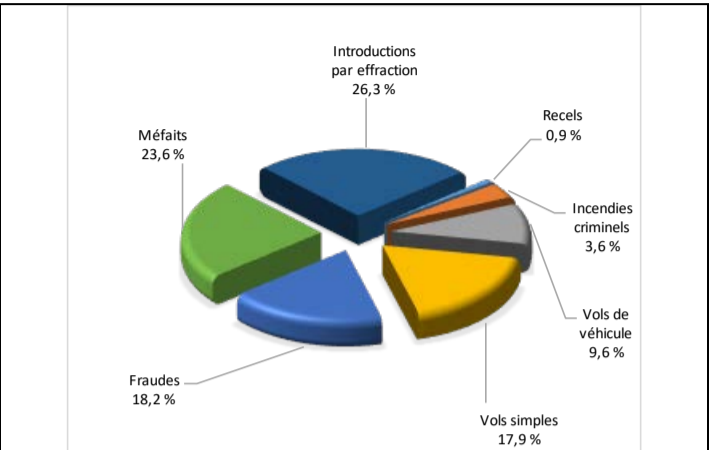
2000- Crimes contre la propriété	2016-2017	2017-2018	2018-2019	2019-2020	2020-2021
Incendies criminels	6	8	11	15	12
Introductions par effraction	105	125	113	89	88
Vols simples	116	155	142	118	60
Vols de véhicule	38	73	60	29	32
Recels	2	13	7	12	3
Fraudes	46	53	39	37	61
Méfais	71	98	90	97	79
<b>Crimes contre la propriété :</b>	<b>384</b>	<b>525</b>	<b>462</b>	<b>397</b>	<b>335</b>

## Évolution du nombre de crimes contre la propriété au cours des dernières années

Graphique 12 : Nombre de crimes contre la propriété



Graphique 13 : Catégories de crime contre la propriété



Le graphique 12 présente les crimes contre la propriété des cinq dernières années.

Les résultats de l'année courante se situent en dessous de l'écart inférieur. Les résultats présentent une amélioration statistiquement significative par rapport au bilan des quatre dernières années de la MRC.

Le graphique 13 indique le nombre d'événements pour chacune des catégories de crimes contre la propriété. Nous remarquons alors que les introductions par effraction sont le type de crimes le plus fréquent au cours de l'année.

Cette situation peut s'expliquer par une courte vague d'introduction par effraction qui a été résolue par les enquêteurs du poste de la MRC Maria-Chapdelaine.

Tableau 6 Autres criminalités et interventions sur le territoire au cours de l'année

	2016-2017	2017-2018	2018-2019	2019-2020	2020-2021
<b>Autres criminalités</b>					
3000- Autres infractions au Code criminel <sup>1</sup>	109	104	119	93	76
4000 5000 - Loi régl. drogues et stupéfiants	47	57	39	28	30
6000- Infractions aux autres lois fédérales	0	1	0	4	2
7000- Infractions aux lois provinciales	11	14	36	26	27
<b>Autres criminalités :</b>	<b>167</b>	<b>176</b>	<b>194</b>	<b>151</b>	<b>135</b>
<b>Activités policières</b>					
A- Assistances	75	82	110	98	116
B- Permis	5	8	23	5	12
E- Enquêtes	209	273	291	324	323
F- Événements relatifs à la RACJ <sup>2</sup>	43	46	34	19	16
P- Objets perdus ou trouvés	18	28	25	21	16
R- Interventions policières <sup>3</sup>	321	340	297	317	286
V- Véhicules retrouvés ou remisés	37	36	31	39	25
X- Interpellation, observation et autre	19	41	74	72	43
<b>Activités :</b>	<b>727</b>	<b>854</b>	<b>885</b>	<b>895</b>	<b>837</b>
<b>Total criminalité et activités :</b>	<b>1 504</b>	<b>1 827</b>	<b>1 847</b>	<b>1 727</b>	<b>1 584</b>

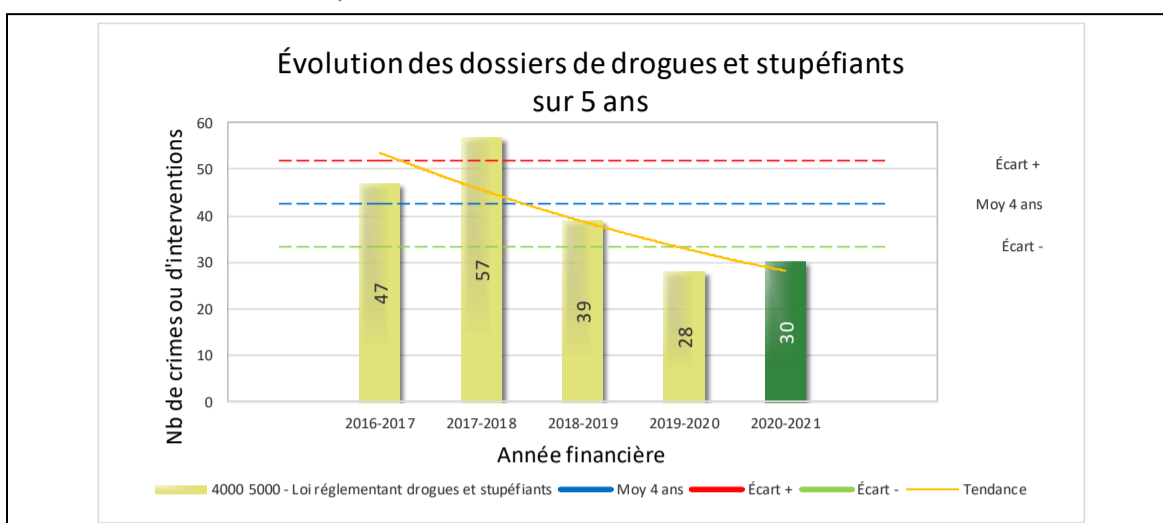
1 La catégorie « Autres infractions au Code criminel » comprend différentes infractions telles : utilisation de monnaie contrefaite, avoir troublé la paix, évasion d'une garde légale, action indécente, production et distribution de pornographie juvénile, voyeurisme, leurre au moyen d'un ordinateur, appel téléphonique indécent, menace, incitation publique à la haine, etc.

2 La Régie des alcools, des drogues et des jeux.

3 La catégorie « Interventions policières » comprend notamment les cas suivants : plainte de bruit, chicane de famille, service d'ordre, escorte de véhicule, affaire civile, transfert de détenu et de personne en crise, assistance au public, prise d'empreintes digitales, personne en détresse, etc.



GRAPHIQUE 14 : ÉVOLUTION DES DOSSIERS DE DROGUES ET STUPÉFIANTS



Le graphique 14 démontre que le nombre de 30 de cette année est inférieur au nombre moyen 43 depuis les quatre dernières années.

Ce type de crime présente une amélioration statistiquement significative par rapport aux années antérieures.



## OPS VULCAIN – COVID-19

---

L'année 2020-2021 a été marquée par la pandémie mondiale de la COVID-19. La baisse de circulation importante sur le réseau routier a engendré une amélioration importante du bilan routier (voir à la page 8). La criminalité ne prenant pas congé, les policiers de la MRC Maria-Chapdelaine ont continué d'être présents sur le terrain, malgré les nombreuses mesures sanitaires mises en place par le gouvernement du Québec.

Cette section présente les différentes interventions réalisées dans le cadre de l'OPS Vulcain au cours de la dernière année.

- Les policiers ont fait plus de 1 700 activités d'atténuation des impacts auprès de près de 1 000 citoyens et de 500 commerces.
- 392 cartes d'appels concernant le respect des mesures sanitaires ont été logées au Centre de gestion des appels pour le secteur de la MRC Maria-Chapdelaine.

## INTERVENTIONS EN MILIEU SCOLAIRE

---

Cette section présente les différentes interventions réalisées en milieu scolaire. Elles doivent donc être distinctes des informations insérées dans la section « Prévention » au début du rapport annuel.

Le nombre d'élèves rencontrés dans le tableau suivant est en lien avec les dossiers d'enquête ou de tous types de rencontres.

	Année courante
Nombre de dossiers d'enquête relatifs au PIMS	30
Nombre de dossiers d'enquête en collaboration	0
<b>Total dossiers :</b>	30
Nombre d'établissements où une intervention a eu lieu	6
Nombre d'élèves rencontrés	78
Nombre d'établissements visés (année)	Tous

# INTERVENTIONS PAR DES UNITÉS DE SOUTIEN ET MESURES D'URGENCE

Cette section présente les interventions réalisées sur le territoire de la MRC par des unités de soutien régionales ou de mesures d'urgence au cours de l'année. Voici les détails de ces interventions.

INTERVENTIONS DE LA DIVISION MODULE D'URGENCE (DMU)			
MISSION / TYPE DE SUPPORT	NOMBRE DE MISSIONS/SUPPORT	NOMBRE DE POLICIERS	DURÉE TOTALE - HEURES
Coordonnateur de recherche	3	3	6
Maître-chien	4	4	54
Plongeurs et sauveteurs	8	18	248
<b>TOTAL</b>	<b>15</b>	<b>25</b>	<b>308</b>

## ACTIVITÉS DIGNES D'INTÉRÊT ET ÉVÉNEMENTS MAJEURS

Voici les activités dignes d'intérêt et les événements majeurs ayant eu lieu au cours de l'année et qui n'ont pas été mentionnés dans les sections précédentes.

- Le 12 avril, 2 véhicules sont incendiés dans la cour d'un concessionnaire automobile de Dolbeau-Mistassini. Une arrestation quelques heures plus tard.
- Le 6 mai dans le secteur nord de Girardville, un homme décède d'un accident alors qu'il circule en quad sur un chemin forestier encore partiellement enneigé.
- Importantes opérations de sécurisation du territoire dans le cadre d'un important feu de forêt sur le territoire des Passes-Dangereuses durant le mois de juillet.
- Le 14 septembre, introduction par effraction dans des entrepôts de Girardville. Le suspect a été arrêté en Ontario quelques jours plus tard en possession de plusieurs articles volés.
- Début septembre, 4 inspections ont eu lieu dans des établissements licenciés. 1 inspection a permis de conclure à une économie souterraine.
- Le 15 août a lieu le *Dol-Boat River Fest* sur la rivière Mistassini, regroupant plus de 350 plaisanciers. Afin d'agir en prévention, et ce, particulièrement en contexte de pandémie de COVID-19, une opération regroupant 5 patrouilleurs nautiques (motomarines et embarcations) et 6 patrouilleurs en véhicule est menée. Émission de 3 avertissements nautiques et 1 embarcation expulsée.
- Le 28 août, un pêcheur tombe à l'eau entre la 8<sup>e</sup> et la 9<sup>e</sup> chute sur la rivière Mistassini. Les recherches menées au cours des 3 jours suivants n'ont pas permis de retrouver l'homme. Quelques jours après la fin des recherches, un citoyen trouve le corps du pêcheur sur les rives de la rivière.
- Le 27 novembre, perquisition dans le cadre d'une enquête sur de la vente de cigarettes de contrebande provenant de la région de Montréal. Saisie de 26 000\$ en argent et 200 cigarettes de contrebande.
- Le 30 décembre, un homme se barricade dans sa demeure de Dolbeau-Mistassini pendant plusieurs heures. L'homme se rend pacifiquement plus tard.
- Le 24 février, collision entre un petit véhicule et un camion hors normes sur un chemin forestier. 1 décès.
- Le 11 mars, découverte d'un élément explosif entreposé depuis longtemps à l'aéroport de Saint-Méthode. Les artificiers des Forces armées canadiennes ont procédé à la récupération de l'objet.