

RAPPORT ANNUEL D'ACTIVITÉS

POSTE DE LA MRC DE LA RIVIÈRE-DU-NORD
DE LA SÛRETÉ DU QUÉBEC

DU 1^{ER} AVRIL 2020 AU 31 MARS 2021





MOT DU RESPONSABLE DE POSTE



C'est avec plaisir que je vous présente le rapport annuel d'activités du poste de la MRC de La Rivière-du-Nord de la Sûreté du Québec pour l'année financière 2020-2021. Conformément à nos engagements ainsi qu'aux priorités déterminées par le CSP, le déploiement de nos actions se poursuit sur l'ensemble du territoire couvert.

Vous retrouverez notamment dans ce rapport, les activités réalisées en lien avec les priorités locales ainsi que les statistiques relatives à la sécurité routière, aux règlements municipaux, aux événements criminels et finalement, celles au traitement des cartes d'appel.

Ce rapport et ses résultats vous permettront d'assurer le suivi de la performance des services de la Sûreté du Québec.



Sergent Alexandre Perreault, Responsable de poste
Poste de la MRC de La Rivière-du-Nord

Voici les priorités locales identifiées par le CSP pour l'année 2020-2021 et le bilan des activités réalisées.

Priorité 1 : Effectuer diverses opérations dans le but de sécuriser le réseau routier et augmenter notre visibilité auprès des citoyens

DESCRIPTION DES ACTIVITÉS	COMMENTAIRES	NB ACTIVITÉS
Voici les différentes opérations en sécurité routière qui ont été réalisées dans le but de sécuriser le réseau routier de la MRC de La Rivière-du-Nord	Opérations afin de contrer la vitesse	4 348
	Opérations visant à contrer l'utilisation du cellulaire au volant	949
	Opérations visant le port de la ceinture de sécurité	970
	Opérations afin de contrer les capacités affaiblies au volant	156

Priorité 2 : Sécuriser le réseau routier de la MRC sur la base du diagnostic en sécurité routière en lien avec le programme Éducation-Prévention-Intervention-Communication

DESCRIPTION DES ACTIVITÉS	COMMENTAIRES	NB CONSTATS
Voici le résultat des différentes opérations en sécurité routière qui ont été réalisées dans le but de sécuriser le réseau routier de la MRC de La Rivière-du-Nord	Dépassement de la limite de vitesse permise	2 654
	Non-respect de la politique tolérance zéro pour les conducteurs québécois de 21 ans et moins en matière d'alcool au volant	3
	Utilisation du cellulaire au volant	70
	Non-port de la ceinture de sécurité	121
	Toutes autres infractions au Code de la sécurité routière, telles qu'endroits interdits, virages en « U », avertissement sonore, crissement des pneus, courses, et autres infractions impliquant des piétons, des animaux, des véhicules lourds, des véhicules d'urgence, etc.	2 903
	Capacités affaiblies au volant	40

Priorité 3 : Augmenter la surveillance du territoire de la MRC à pied, à vélo et sur les plans d'eau

DESCRIPTION DES ACTIVITÉS	COMMENTAIRES	NB ACTIVITÉS
Patrouille à pied, à vélo et nautique	Principalement dans les zones scolaires, dans les parcs, sur la piste cyclable, dans les quartiers résidentiels et sur les plans d'eau de la MRC.	79

² Des moyens de sensibilisation des membres ont eu lieu dans le passé et ont pris fin en septembre 2017. Bien que lors des moyens de sensibilisation, les activités policières aient été réalisées sur le terrain et colligées par une méthode alternative, la comparaison des statistiques de poste avec les rapports annuels des années 2016-2017 et 2017-2018 doit être faite avec prudence.

DEMANDES PONCTUELLES DES ÉLUS ET DES CITOYENS

Voici les demandes ponctuelles des élus et des citoyens qui ont été adressées à la Sûreté au cours de la dernière année.

DESCRIPTION DES DEMANDES (ACTION* V, T, C)	COMMENTAIRES	Nb REQUÊTES
Requête en matière de sécurité routière – Saint-Hippolyte	C Vitesse excessive et dépassements fréquents dans la zone de 50km/h sur le Chemin du Lac Achigan - 7 constats pour vitesse - 2 Grand Excès de Vitesse - 2 suspensions de permis - 1 remisage.	1
	C Non-respect de l'arrêt à l'intersection du chemin du Lac du Pin Rouge et du chemin des Hauteurs - 6 présences policières et 8 constats ont été émis.	2
	C Vitesse excessive sur le chemin du Lac Bertrand - 11 présences policières – 8 constats, dont une grande vitesse de 105 Km/h dans la zone de 50 Km/h.	1
Requête en matière de sécurité routière - Sainte-Sophie	C Plaintes de circulation de camions lourds sur le Chemin de l'Achigan ouest et le boul. Sainte-Sophie. Plusieurs présences policières ont été effectuées.	3
Requête en matière de sécurité routière – Prévost	C Présence demandée dans les Clos Marquis et les Clos Prévostois. 10 présences faites dans ces secteurs. Brigadière également rencontrée en zone scolaire.	1

*LÉGENDE

(V) En validation : Requêtes reçues et en période d'évaluation afin de confirmer si elles sont fondées ou non et si elles nécessitent des interventions spécifiques.

(T) En traitement : Requêtes validées et fondées pour lesquelles des activités sont effectuées afin de régler la problématique visée (ex. : patrouilles, surveillances, radar, etc.).

(C) Clos : Requêtes qui sont résolues à la suite des activités effectuées ou qui sont non fondées.

Toujours en réponse aux besoins et aux réalités locales, les postes de la Sûreté tiennent des activités de prévention dans l'ensemble des municipalités qu'ils desservent, c'est-à-dire des mesures proactives et non pénales, qui ont pour but spécifique de réduire la criminalité en agissant sur les facteurs qui la déterminent, sur les circonstances et l'environnement dans lesquels sont commis les délits.

La grande majorité des activités de prévention se tiennent au quotidien, dans le cadre des interventions de l'ensemble des patrouilleurs.

Voici les principales activités de prévention réalisées au cours de la dernière année :

Activités de prévention réalisées au cours de l'année

DESCRIPTION DES ACTIVITÉS	COMMENTAIRES	NB ACTIVITÉS
Table/Comité/Présentation/Conférence	Tables et comités tenus avec différents partenaires et organismes de la MRC. Voici les principaux : -Participation au comité sur la maltraitance envers les aînés - 16 Partenaires (3); -Participation à la table de concertation sur la violence conjugale - 18 partenaires du milieu des organismes de la santé, le service de police de Saint-Jérôme et le DPCP (2); -Participation au comité Intersection Région Sud-Ouest; 42 partenaires (services de police et SAAQ); -Atelier « Mission Sécuri-T » sur les dangers liés à l'utilisation Internet. Sensibilisation faite aux élèves sur les phénomènes de la cyber intimidation, du sextage et de la violence dans les relations amoureuses présenté à 270 élèves de 5 ^e et 6 ^e année des écoles de la MRC (11); - Rencontre Régionale d'intervention rapide en prévention des risques homicides: 38 partenaires.	18
Communiqué de prévention – Criminalité – Médias locaux et Internet	Communiqués de prévention en lien avec la criminalité, notamment, la fraude de ventes en ligne, la fraude aux aînés, la fraude identitaire, les « sextos » et la fraude amoureuse, la hausse des dossiers d'exploitation sexuelle des enfants, les méfaits et vols dans les casiers postaux, les introductions par effraction dans des commerces de Sainte-Adèle, la géolocalisation, les jeux en ligne, les vols de véhicules et de catalyseurs une perquisition en matière de stupéfiants dans les Laurentides.	14
Communiqué de prévention - Sécurité routière/nautique - Médias locaux et Internet	Communiqués de prévention en lien avec les opérations en sécurité routière et nautique afin de rappeler aux usagers des réseaux les bons comportements à adopter.	13
Prévention – Sécurité routière/nautique	Plusieurs opérations spéciales et nationales concertées en sécurité routières et nautiques se sont tenues tout au long de l'année. Ces dernières étaient principalement en lien avec les longs congés, les chantiers de construction, la rentrée scolaire et les interventions intensifiées aux abords de ces zones, le partage de la route, les motos, les véhicules lourds, les plaisanciers, les motoneigistes et la sécurité routière afférente à la conduite hivernale. Elles avaient pour but d'inciter les conducteurs à la responsabilisation et à la prudence dans leurs déplacements en ciblant les comportements qui mettent à risque la sécurité des usagers du réseau routier et nautique. Parmi ces comportements, notons la vitesse, la distraction, la capacité de conduite affaiblie par l'alcool, la drogue ou la combinaison des deux ainsi que le non-port de la ceinture de sécurité. À l'occasion de ces opérations, ce sont plus de 1 851 constats qui ont été émis par les policiers dans la MRC.	24

La Sûreté du Québec s'est formellement engagée dans une approche professionnelle de type communautaire. Cette philosophie de travail comprend les cinq grands principes suivants :

- La présence familière;
- La qualité du service aux citoyens;
- Le partenariat avec la population;
- La consultation de la clientèle;
- La résolution de problèmes.

Cette section présente les principales activités réalisées par l'approche de police de proximité.

Présence familière et parrainage

À la Sûreté du Québec, la présence familière s'exprime par le programme de parrainage des municipalités.

Voici les principales activités de parrainage (qui visent la création de liens privilégiés avec les acteurs clés de la municipalité) ayant pour objectif la capacité d'être proactif dans la résolution de problématiques en matière de sécurité publique. Ces activités sont en lien avec les priorités locales identifiées par le CSP.

DESCRIPTION DES ACTIVITÉS	COMMENTAIRES	NB ACTIVITÉS
Rencontres - Parrainage avec les 3 municipalités de la MRC - Maire et DG	Maires et DG furent rencontrés.	83
Communication avec un acteur clé des services municipaux	<p><u>MRC</u> -Échange d'informations avec une consultante de la ville de Saint-Jérôme pour la démarche Municipalités amies des aînés (MADA) en lien avec les ressources offertes aux aînés de la MRC.</p> <p><u>Prévost</u> -Rencontre des 2 responsables à la sécurité communautaire afférent à la présence des jeunes dans les parcs; -Échange et suivi avec le responsable de la sécurité communautaire afférent à une demande de présence préventive des cadets sur le P'tit train du Nord concernant le non-respect de l'arrêt à la traverse sur le chemin du Lac Écho; -Rencontre avec le responsable de l'Écocentre; -Transmission d'information au responsable de la sécurité communautaire en lien avec une surveillance pour les brigadiers; -Rencontre avec 2 membres de la sécurité civile et communautaire, ainsi qu'avec les brigadiers de l'année scolaire 2020-2021; -Rencontre pour la sécurité civile avec le service des pompiers et les 2 responsables de la sécurité communautaire; - Échanges avec le responsable de la sécurité communautaire en lien avec les sujets suivants : soirée d'Halloween, stationnements problématiques dans le secteur de la Gare de Prévost, sécurité à l'approche du temps des Fêtes, problématique de vandalisme au skate-park et la présence policière dans la zone 50 sur la route 117 (7); - Brigadière et responsable de la sécurité communautaire rencontrés concernant une problématique.</p> <p><u>Saint-Hippolyte</u> -Rencontre virtuelle avec le responsable du comité du Lac Connelly, le responsable de l'urbanisme et le conseiller de la sécurité publique; -Rencontre et arrimage des services offerts aux citoyens avec les 4 employés municipaux qui assurent la sécurité sur les lacs et dans la municipalité durant la saison estivale; -Rencontre de 2 employés de l'Hôtel de Ville afin de leur remettre une vingtaine de dépliants pour leur présentoir concernant les distractions au volant; -Échange avec la municipalité en lien avec les requêtes des citoyens et les personnes désorganisées.</p> <p><u>Sainte-Sophie</u> -Échange avec le Service d'incendie concernant un dossier de plantation de cannabis et dans lequel le Service d'Urbanisme est</p>	24

	<p>également impliqué;</p> <ul style="list-style-type: none"> -Échanges avec le Directeur des loisirs en lien avec la problématique du parc Brière et l'installation de caméras de chasse, la parade de Noël et l'horaire des patinoires extérieures ainsi que l'activité de sculpture en février; -Entretien avec la municipalité en lien avec les vérifications d'antécédents judiciaires pour le camp de jour; -Plusieurs suivis téléphoniques avec le directeur des travaux publics en lien avec problématique de débarcadère et stationnement à l'école Joli Bois; -Échange avec la municipalité sur un projet de partenariat de sécurité routière. 	
Communication avec un acteur clé du milieu de la santé	<p><u>Prévost</u></p> <ul style="list-style-type: none"> -Échanges avec différents partenaires (DPCP, curateur, Droits de la personne et CISSS) pour le déclenchement du processus d'intervention concerté en maltraitance (PIC) dans un dossier de maltraitance envers un aîné (violence intra familiale et voies de fait); -Démarches faites auprès de la travailleuse sociale du Guichet d'accès du CISSS des Laurentides pour venir en aide à une dame alzheimer en détresse; -Échange de courriels avec l'organisatrice communautaire jeunesse du CISSS concernant Les amis du Père Noël pour les inscriptions des enfants; - Échanges sur nos pouvoirs et l'établissement d'un filet de sécurité avec la travailleuse sociale du SIV en lien avec les dossiers d'insalubrité. <p><u>Saint-Hippolyte</u></p> <ul style="list-style-type: none"> -Suivi avec une intervenante de la DPJ; - Suivi avec une travailleuse sociale du soutien à domicile du CISSS. <p><u>Sainte-Sophie</u></p> <ul style="list-style-type: none"> - Suivi fait auprès d'une intervenante du Guichet d'accès SAPA du CISSS des Laurentides. 	7
Communication avec un partenaire en sécurité publique (MTQ, SAAQ, faune, contrôle routier, etc.)	<p><u>Prévost</u></p> <ul style="list-style-type: none"> -Communication avec le ministère des Transports du Québec (MTQ) afin de résoudre une problématique de circulation due à des travaux sur la route 117 et de la Station. 	1



Programme de cadets

Le Programme de cadets fait partie intégrante de l'offre de service de la Sûreté. Basé sur le modèle de la police de proximité, il met en avant le rapprochement avec la population dans le développement et le maintien d'un milieu de vie sûr et paisible. Ceci permet d'assurer une présence supplémentaire de la Sûreté pendant la période estivale, tout en favorisant la proximité avec les citoyens.

Les responsables de poste, de concert avec les élus, participent à la planification des tâches des cadets en indiquant leurs besoins et en ciblant les endroits où la présence de ceux-ci serait la plus bénéfique.

Voici les principales activités qui ont été effectués par les cadets au cours de la dernière année.

DESCRIPTION DES ACTIVITÉS	COMMENTAIRES	NB ACTIVITÉS
Activités de surveillance à divers endroits pour accroître la visibilité et augmenter le sentiment de sécurité dans les commerces, festivités, maisons de jeunes, parcs, plages, pistes cyclables et quartiers	Surveillances à pied.	412
	Surveillances à vélo.	6
Participations à des programmes de prévention et de relations communautaires	Promotion et diffusion de programmes de prévention auprès des clientèles visées, notamment aux familles, dans les parcs, campings et piste cyclable.	8
Rencontre de partenaires	Proximité et échanges avec nos partenaires, notamment, les contrôleurs routiers, les patrouilleurs nautiques de St-Hippolyte et le Service d'incendie.	11

Activités communautaires réalisées au cours de l'année

Cette section présente les activités communautaires dans lesquelles les membres du poste se sont impliqués au cours de la dernière année.

DESCRIPTION ET COMMENTAIRES
Rencontre avec 25 jeunes de 10 à 12 ans au camp de jour de Saint-Hippolyte.
Présentation des équipements et véhicule de police aux jeunes du camp de jour de Prévost, de Saint-Hippolyte et de Sainte-Sophie. Les cadets étaient également présents afin de les sensibiliser à la sécurité à vélo (Génie Vélo).
Présence des patrouilleurs dans les municipalités de la MRC à l'occasion de la Fête de l'Halloween – rencontre d'environ 1 000 jeunes.
Distribution des cadeaux "Les amis du Père Noël" au poste de police de Prévost ainsi qu'au local polyvalent de services de Sainte-Sophie à 45 enfants de la MRC de la Rivière-du-Nord.



STATISTIQUES OPÉRATIONNELLES

Cette section est consacrée aux statistiques de :

- Sécurité des réseaux de transport
- Règlements municipaux
- Cartes d'appel
- Criminalité

Les résultats qui vous sont présentés dans cette section vous permettront d'apprécier tout particulièrement la performance de la Sûreté au cours de la dernière année.

Afin de mettre ces données en perspective et d'en analyser l'évolution, vous pouvez également les comparer avec les données des quatre dernières années.

De plus, afin d'en faciliter l'analyse, ces données vous sont présentées à l'aide de deux types de graphiques.

Chacun des graphiques de type « *histogramme* » indique les résultats pour les cinq dernières années. Une ligne trace la moyenne des quatre dernières années.

Ces graphiques permettent aussi de situer les résultats de la dernière année par rapport à la **zone d'écart moyen**. L'écart moyen est calculé à partir de la moyenne des différences entre les données de chacune des années par rapport à la moyenne des quatre dernières années. Visuellement, il s'agit de la zone comprise entre les lignes « écart + » et « écart - ». Les résultats qui s'éloignent de cette zone méritent une attention particulière du CSP.

Des graphiques circulaires, ou de type « *pointe de tarte* », accompagnent également des histogrammes afin d'illustrer plus précisément la répartition des catégories d'événements plus préoccupants.

Notez que les données de cette section concernent l'ensemble du territoire couvert par les effectifs du poste de la MRC de La Rivière-du-Nord. Les résultats pour chacune des municipalités vous sont présentés en annexes.

Un écart aux données présentées dans les rapports annuels précédents peut être attribuable à la modification du statut ou à l'évolution d'un dossier après la production du rapport annuel.

À surveiller : Depuis le mois de juin 2017, certains postes MRC ont été convertis en postes mixtes et gèrent désormais aussi le travail fait sur les autoroutes. Ce changement a pour conséquence d'ajouter les statistiques autoroutières à même celles de la MRC et donc d'affecter possiblement à la hausse les données statistiques (par exemple les constats provinciaux, les collisions, la criminalité et les cartes d'appel). Les données n'étant pas dissociables pour le moment, cette mise en garde sera valide jusqu'à ce qu'une solution soit trouvée.

Statistiques extraites du Tableau de bord le : 2021-05-05

La sécurité des réseaux de transport

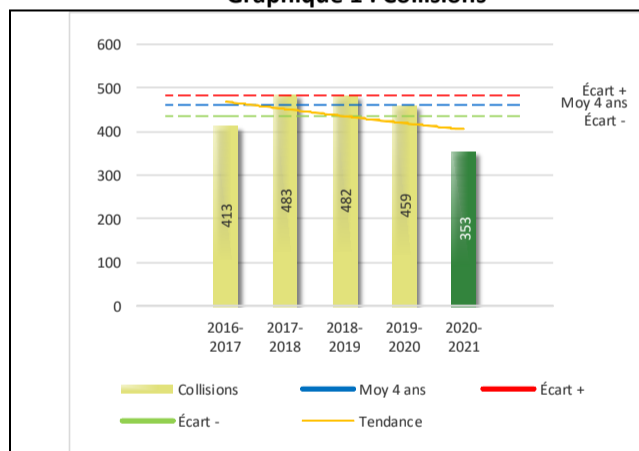
Tableau 1 Nombre de collisions et d'interventions couvertes sur le territoire

	2016-2017	2017-2018	2018-2019	2019-2020	2020-2021
Collisions					
Collisions mortelles	2	0	1	1	1
Collisions avec blessés graves	2	4	2	6	1
Collisions avec blessés légers	142	141	152	127	113
Autres collisions avec blessés ¹	0	1	0	1	1
Collisions matérielles	267	337	327	324	237
Sous-total :	413	483	482	459	353
Interventions					
Avertissements nautiques	32	23	32	35	55
Capacités affaiblies	69	61	63	69	35
Autres crimes ²	55	78	52	63	53
Constats provinciaux	1 181	1 552	1 662	2 964	2 569
Constats municipaux	2 454	1 857	2 331	2 487	2 989
AVVR ³	156	204	59	44	28
Avertissements	850	803	825	1 100	993
Sous-total :	4 797	4 578	5 024	6 762	6 722

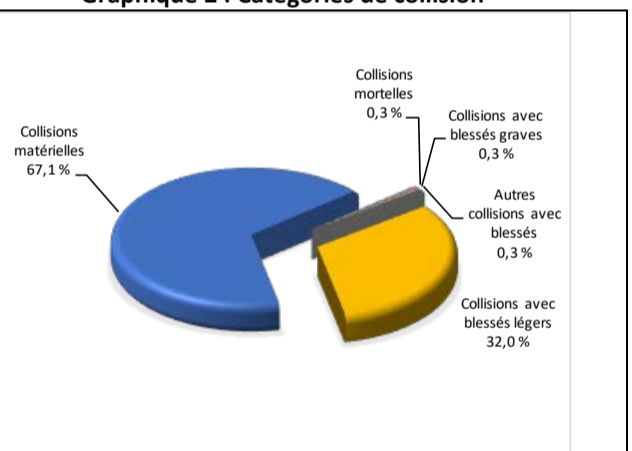
- 1 La catégorie « Autres collisions avec blessés » comprend les cas survenus hors des chemins publics.
- 2 La catégorie « Autres crimes » comprend les cas de conduite dangereuse, de poursuite, de délit de fuite, de conduite de véhicule routier pendant une interdiction (de conduire).
- 3 Avis de vérification d'un véhicule routier.

Évolution du nombre de collisions au cours des dernières années depuis le 1^{er} avril

Graphique 1 : Collisions



Graphique 2 : Catégories de collision



Collisions

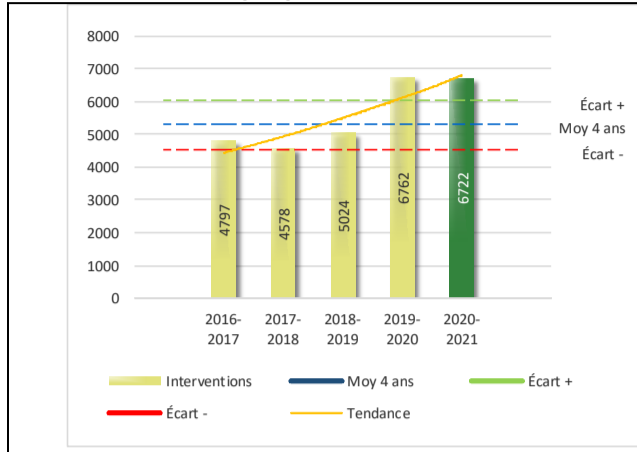
Le graphique 1 permet de constater une tendance à la baisse du bilan routier au cours des cinq dernières années. Le total des collisions de l'année courante, qui est de 353, se situe en dessous de l'écart moyen inférieur. Le bilan des collisions de l'année courante démontre une amélioration significative par rapport aux années antérieures.

La variation la plus importante se situe au niveau des collisions matérielles qui affichent une baisse de 87 collisions par rapport à l'année précédente. Cette amélioration est en accord avec la tendance observée pour les quatre années précédentes de ce type de collision. La diminution du nombre de collisions, notamment matérielles et avec blessés légers et graves, peut surtout s'expliquer par le fait qu'en période de pandémie, de nombreuses mesures de confinement ont été prises (télétravail, écoles fermées, commerces fermés et couvre-feu), ce qui a réduit considérablement le nombre de véhicules sur les routes.

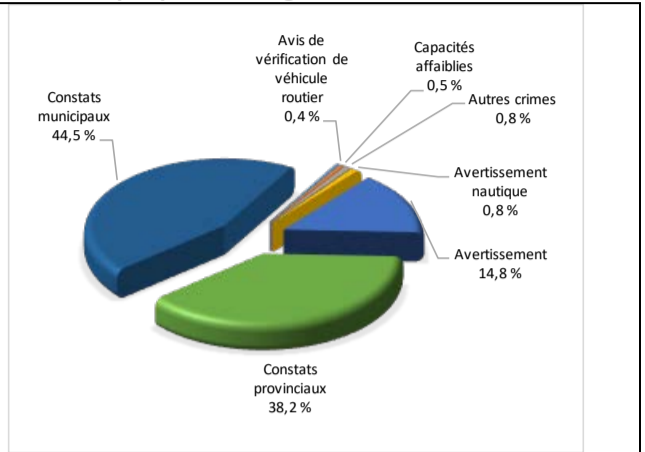
Cette situation est aussi en accord avec le fait que les cartes d'appel relatives aux accidents et à la circulation ont diminué respectivement de 36,15% et de 11,15% au cours du dernier quadrimestre 2021-2021 par rapport à 2020 et à la moyenne de 2015 à 2019 pour cette même période. Dans les secteurs MRC, le volume de cartes se rapproche du volume moyen historique et affiche une tendance à la baisse.

Évolution du nombre d'interventions au cours des dernières années

Graphique 3 : Interventions



Graphique 4 : Catégories d'intervention



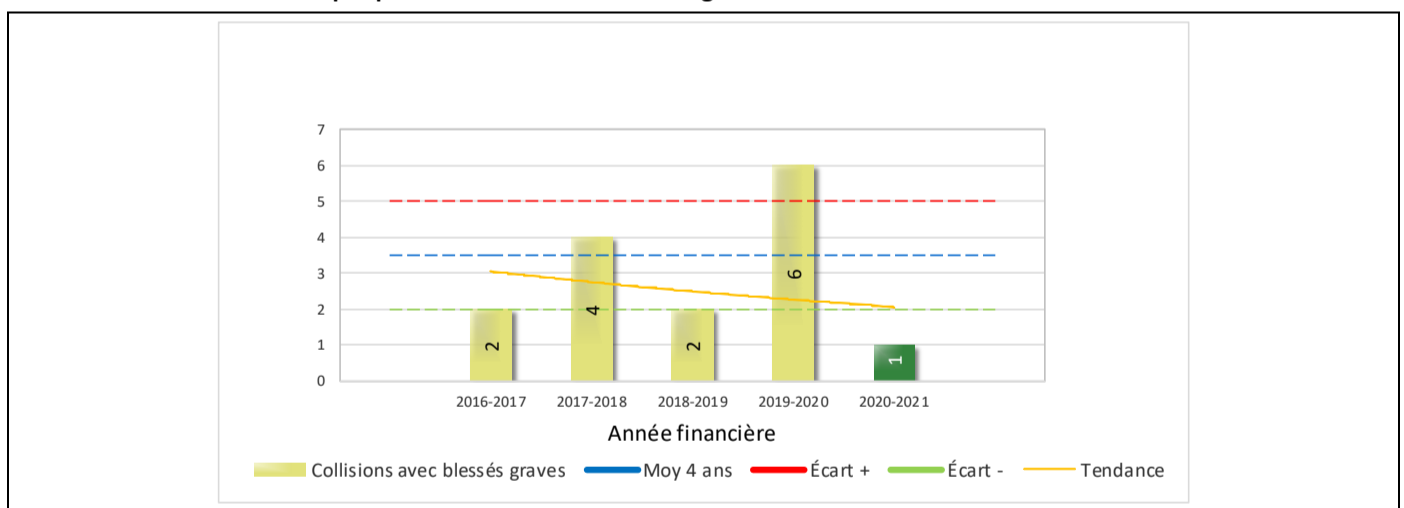
Interventions

Le graphique 3 présente une augmentation du nombre d'interventions réalisées au cours de l'année courante par rapport aux années précédentes. Les résultats de l'année courante se situent au-dessus de l'écart supérieur ce qui signifie que les résultats présentent une amélioration statistiquement significative par rapport au bilan des quatre dernières années de la MRC.

La variation la plus importante se situe au niveau de l'émission des constats municipaux qui affichent une augmentation de 502 interventions par rapport à l'année précédente.

Cette variation peut s'expliquer par l'application du plan d'action ayant comme enjeu la mise en œuvre des priorités de sécurité publique identifiées par la Ville de Prévost. Ces mêmes priorités ont également été appliquées aux municipalités de Saint-Hippolyte et de Sainte—Sophie.

Graphique 5 : Collisions avec blessés graves au cours des dernières années



Le graphique 5 présente l'évolution des collisions avec blessés graves. Une diminution de 5 collisions par rapport à l'année dernière est constatée pour l'année en cours.

Cette diminution peut s'expliquer par les efforts considérables sur le maintien élevé de nos interventions en sécurité routière.

Règlements municipaux

Tableau 2 Nombre de constats émis pour des infractions aux règlements municipaux sur le territoire

Domaine	2016-2017	2017-2018	2018-2019	2019-2020	2020-2021
1) Alarmes ¹	1	0	0	3	0
2) Vente	0	0	0	1	0
3) Circulation ²	145	181	280	264	158
4) Paix, bon ordre et sécurité publique	19	25	11	12	14
5) Nuisance	10	10	16	6	16
Total :	175	216	307	286	188

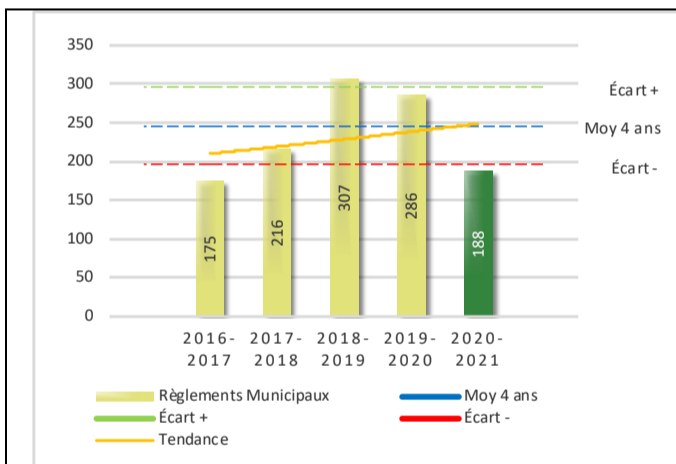
1 Les « Alarmes » du Tableau 2 font référence à des constats municipaux émis en vertu de la réglementation existante suite à des déplacements non fondés; tandis que les « Alarmes » du Tableau 3 sont des alarmes relayées par un central au CGA donnant lieu à un déplacement, mais pas nécessairement à un constat.

2 Types d'infraction de la circulation : endroits interdits, virages en « U », avertissement sonore, crissement des pneus, courses, et autres infractions impliquant des piétons, des animaux, des véhicules lourds, des véhicules d'urgence, etc.

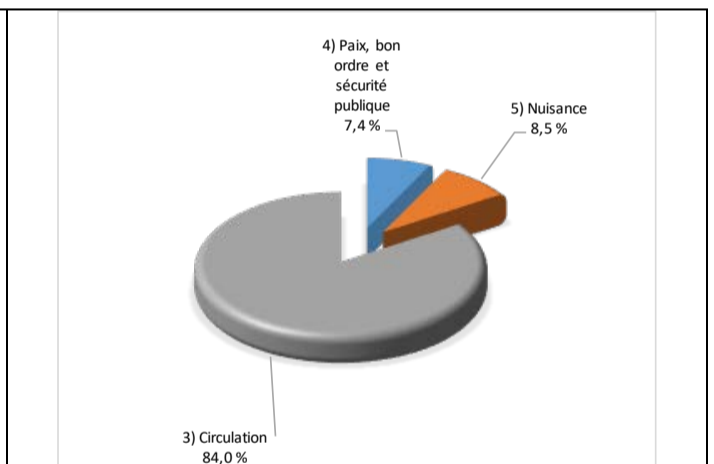
Le nombre de constats émis pour des infractions aux règlements municipaux a connu une diminution au cours de la dernière année. Les policiers ont émis un total de 188 constats.

Évolution du nombre de constats émis pour des infractions aux règlements municipaux pour l'année courante

Graphique 6 : Règlements municipaux



Graphique 7 : Catégories d'intervention



Le graphique 6 démontre que le nombre de constats municipaux émis cette année est inférieur au nombre moyen de constats émis depuis les quatre dernières années.

Les résultats de l'année courante se situent légèrement en dessous de l'écart inférieur. Les résultats accusent un recul statistiquement significatif par rapport au bilan des quatre dernières années de la MRC. Cette diminution peut s'expliquer en raison du couvre-feu où, ne pouvant se retrouver à l'extérieur, notamment dans les parcs ou dans leur cour, personne ne se trouvait en position de troubler la paix d'autrui.

Tableau 3 Nombre de cartes d'appel sur le territoire au cours de l'année

	2016-2017		2017-2018		2018-2019		2019-2020		2020-2021	
Priorité 1	2 852		2 611		3 119		2 978		2 837	
Priorité 2	2 333		2 791		2 471		2 432		2 839	
Priorité 3	664		606		671		707		803	
Total :	5 849		6 008		6 261		6 117		6 479	
Alarmes¹	Nb	%	Nb	%	Nb	%	Nb	%	Nb	%
	1 146	20%	844	14%	1 125	18%	971	16%	677	10%

Priorité 1 : Événement requérant l'assignation immédiate d'un policier.
 Priorité 2 : Événement requérant l'assignation d'un policier sur rendez-vous, avec déplacement.
 Priorité 3 : Événement requérant l'assignation d'un policier sur rendez-vous, sans déplacement.

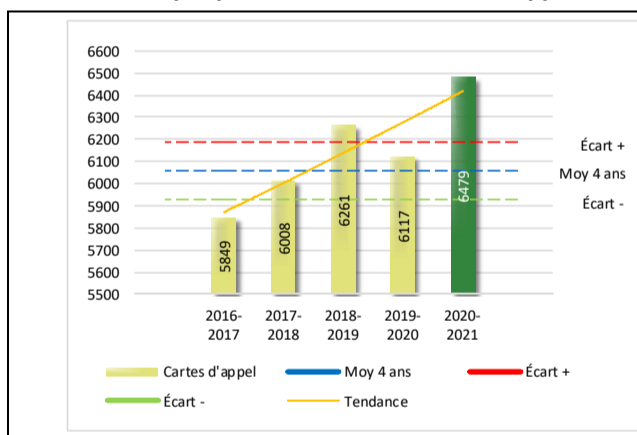
1 Les « Alarmes » du Tableau 2 font référence à des constats municipaux émis en vertu de la réglementation existante suite à des déplacements non fondés; tandis que les « Alarmes » du Tableau 3 sont des alarmes relayées par un central au CGA donnant lieu à un déplacement, mais pas nécessairement à un constat.

Le tableau 3 des cartes d'appel trace le portrait des données de l'année courante par catégories. Par rapport à l'année précédente, le nombre total de cartes d'appel a augmenté de 362.

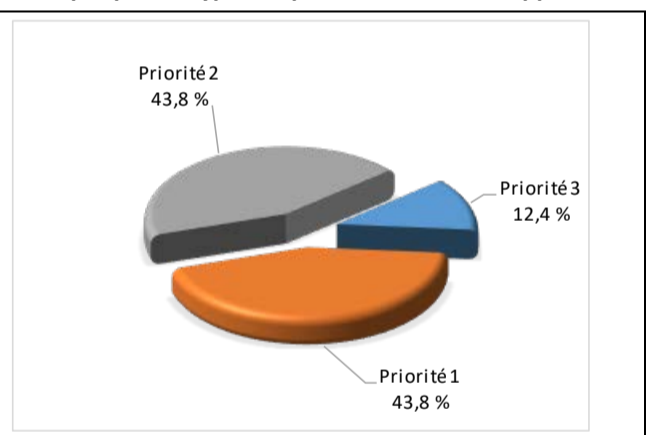
De plus, il est important de souligner le nombre d'appels et de dossiers traités par le *Centre de réponse aux citoyens* (CRC). Le CRC vise à offrir une alternative pour le citoyen qui communique avec la Sûreté via un centre de gestion des appels (CGA) et ce, pour les appels et/ou dossiers ne requérant pas le déplacement d'un policier. Pour l'année 2020 -2021, les policiers assignés au CRC ont répondu à 81 appels et ont ouvert 73 dossiers pour la MRC de La Rivière-du-Nord.

Évolution du nombre de cartes d'appel au cours des dernières années

Graphique 8 : Nombre de cartes d'appel



Graphique 9 : Types de priorité de cartes d'appel



Le graphique 8 illustre la fluctuation du nombre total de cartes d'appel au cours des cinq dernières années. Nous constatons que le nombre de cartes d'appel enregistré pour cette année se situe au-dessus de la moyenne. De plus, ce nombre se situe également au-dessus de l'écart supérieur.

Le graphique 9 indique que les cartes d'appel de priorité 1 et 2 sont les plus nombreuses à être enregistrées pour cette année. Les appels qui sont traités en priorité 1 nécessitent une intervention policière dans les plus brefs délais, par exemple, une collision mortelle ou avec blessé, un cas de violence familiale, de voies de fait ou une disparition. Cette donnée peut s'expliquer par la hausse des crimes contre la personne.

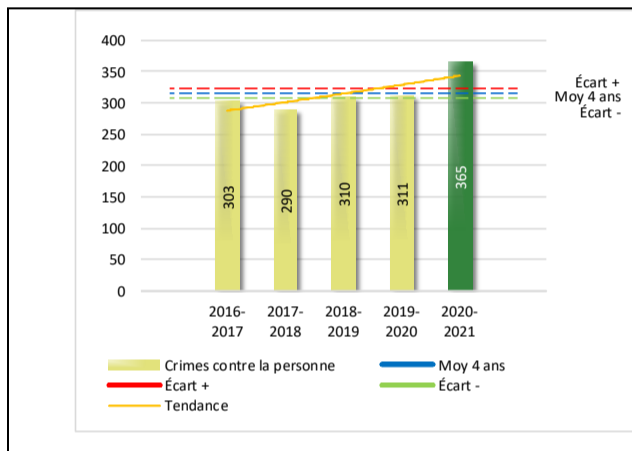
Tableau 4 Nombre de crimes contre la personne sur le territoire au cours de l'année

1000- Crimes contre la personne ¹	2016-2017	2017-2018	2018-2019	2019-2020	2020-2021
Infractions entraînant la mort	0	0	0	0	3
Agressions sexuelles	24	35	41	40	32
Voies de fait	165	148	140	157	190
Vols qualifiés	10	3	4	5	0
Autres crimes contre la personne ²	104	104	125	109	140
Crimes contre la personne :	303	290	310	311	365

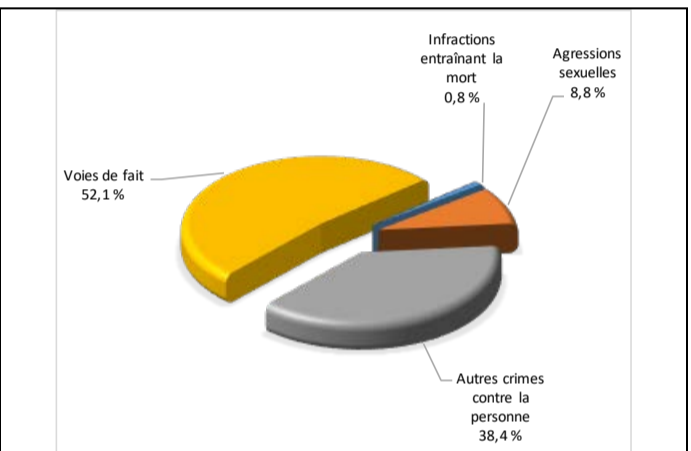
- 1 La section « Crimes contre la personne » présente le nombre de victimes d'actes criminels. Les sections suivantes présentent le nombre de dossiers opérationnels.
- 2 À titre informatif, les « Autres crimes contre la personne » incluent les cas d'enlèvement, de séquestration, d'extorsion, de profération de menaces, d'intimidation, etc.

Évolution du nombre de crimes contre la personne au cours des dernières années

Graphique 10 : Nombre de crimes contre la personne



Graphique 11 : Catégories de crime contre la personne



Le graphique 10 présente le nombre de crimes contre la personne au cours des cinq dernières années. Nous constatons que la donnée de cette année se situe au-dessus de la moyenne.

Les résultats de l'année courante se situent au-dessus de l'écart supérieur. Les résultats accusent un recul statistiquement significatif par rapport au bilan des quatre dernières années de la MRC.

Le graphique 11 spécifie le nombre d'événements pour chacune des catégories des crimes contre la personne. Nous remarquons alors que les voies de fait sont le type de crimes le plus fréquent pour cette année.

Cette situation est en accord avec le fait que volume de cartes d'appel en matière de violence familiale affiche une tendance à la hausse au cours du dernier quadrimestre 2021-2021 par rapport à 2020 et à la moyenne de 2015 à 2019 pour cette même période.

De plus, 3 infractions entraînant la mort sont survenues en 2020-2021 :

- Le 25 décembre 2020, les policiers ont fait la découverte d'un homme atteint par balle à l'intérieur de sa résidence –Plusieurs membres policiers du poste de la MRC de La Rivière-du-Nord, un technicien en identité judiciaire et des membres du service des crimes contre la personne sont intervenus dans ce triste événement;

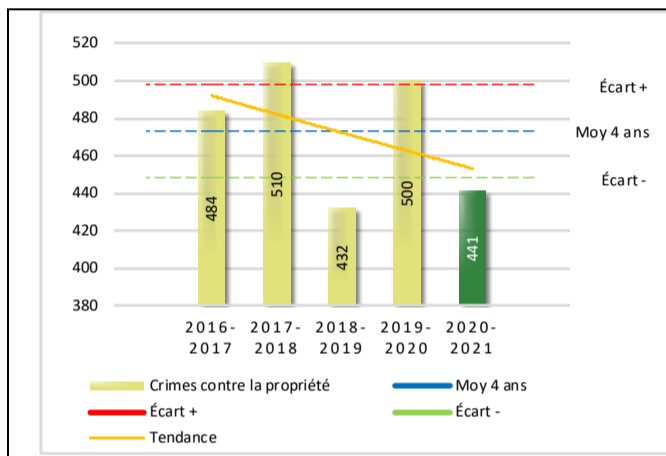
- Le 1er mars 2021, un homme violent aurait assassiné son ex-conjointe et la mère de celle-ci à coups de hache à Sainte-Sophie Les deux victimes ont été transportées d'urgence à l'hôpital, où leur décès a été constaté. L'auteur présumé du double meurtre a été rencontré par les enquêteurs. Ce dernier fait face à plusieurs accusations criminelles.

Tableau 5 Nombre de crimes contre la propriété sur le territoire au cours de l'année

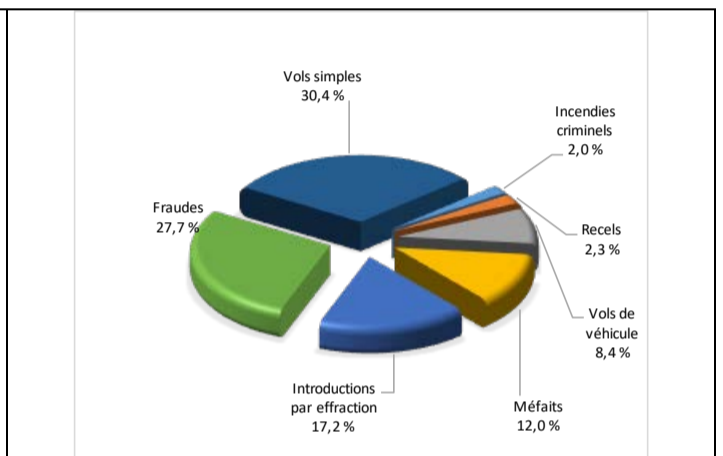
2000- Crimes contre la propriété		2016-2017	2017-2018	2018-2019	2019-2020	2020-2021
Incendies criminels		17	14	8	5	9
Introductions par effraction		141	157	134	113	76
Vols simples		107	127	116	140	134
Vols de véhicule		83	81	63	75	37
Recels		12	12	4	6	10
Fraudes		59	51	67	70	122
Méfaits		65	68	40	91	53
Crimes contre la propriété :		484	510	432	500	441

Évolution du nombre de crimes contre la propriété au cours des dernières années

Graphique 12 : Nombre de crimes contre la propriété



Graphique 13 : Catégories de crime contre la propriété



Le graphique 12 présente les crimes contre la propriété des cinq dernières années.

Les résultats de l'année courante se situent en dessous de l'écart inférieur. Les résultats présentent une amélioration statistiquement significative par rapport au bilan des quatre dernières années de la MRC.

Le graphique 13 indique le nombre d'événements pour chacune des catégories de crimes contre la propriété. Nous remarquons alors que les vols simples sont le type de crimes le plus fréquent au cours de l'année.

Cette situation peut entre-autre s'expliquer par des vols récents de catalyseurs dans l'ensemble du territoire des Laurentides. Une dizaine de dossiers, qui sont survenus au début de l'année 2021, font présentement l'objet d'une enquête par les policiers. Dans la majorité des dossiers, les véhicules utilitaires sport et les camionnettes sont ciblés par les malfaiteurs. Les vols se produisent surtout de jour dans les stationnements publics ou de commerces. Dans une plus faible proportion, des vols sont commis de nuit ou près des résidences privées.

Par ailleurs, notons que le volume de cartes d'appel de fraude continue de dépasser de façon marquée le volume historique de cartes et affiche une tendance à la hausse alors que le volume de cartes d'appel d'introduction par effraction affiche une tendance à la baisse et demeure inférieur au volume moyen historique de cartes et au volume de cartes ouvertes en 2020.

Tableau 6 Autres criminalités et interventions sur le territoire au cours de l'année

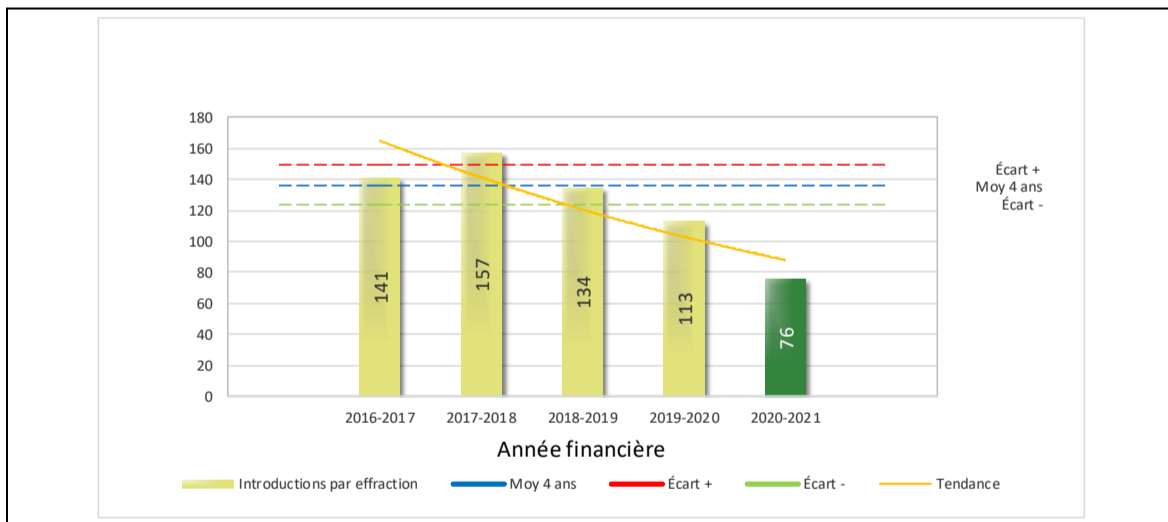
		2016-2017	2017-2018	2018-2019	2019-2020	2020-2021
Autres criminalités						
	3000- Autres infractions au Code criminel ¹	76	85	68	60	57
	4000 5000 - Loi régl. drogues et stupéfiants	85	63	36	18	21
	6000- Infractions aux autres lois fédérales	1	2	1	0	0
	7000- Infractions aux lois provinciales	20	25	19	15	14
	Autres criminalités :	182	175	124	93	92
Activités policières						
	A- Assistances	59	76	74	128	127
	B- Permis	10	10	22	14	6
	E- Enquêtes	327	392	360	349	277
	F- Événements relatifs à la RACJ ²	12	14	21	26	26
	P- Objets perdus ou trouvés	9	17	12	11	8
	R- Interventions policières ³	479	408	391	519	568
	V- Véhicules retrouvés ou remisés	68	78	71	73	73
	X- Interpellation, observation et autre	46	64	105	171	124
	Activités :	1 010	1 059	1 056	1 291	1 209
Total criminalité et activités :		1 979	2 034	1 922	2 195	2 107

1 La catégorie « Autres infractions au Code criminel » comprend différentes infractions telles : utilisation de monnaie contrefaite, avoir troublé la paix, évasion d'une garde légale, action indécente, production et distribution de pornographie juvénile, voyeurisme, leurre au moyen d'un ordinateur, appel téléphonique indécent, menace, incitation publique à la haine, etc.

2 La Régie des alcools, des drogues et des jeux.

3 La catégorie « Interventions policières » comprend notamment les cas suivants : plainte de bruit, chicane de famille, service d'ordre, escorte de véhicule, affaire civile, transfert de détenu et de personne en crise, assistance au public, prise d'empreintes digitales, personne en détresse, etc.

GRAPHIQUE 14 : INTRODUCTIONS PAR EFFRACTION AU COURS DE L'ANNÉE



Le graphique 14 démontre que le nombre d'introductions par effraction de cette année est inférieur au nombre moyen d'introductions par effraction depuis les quatre dernières années.

Ce type de crime présente une amélioration statistiquement significative par rapport aux années antérieures. Cette variation s'explique par l'effort concerté des effectifs de la patrouille et des enquêtes. L'élaboration d'un plan d'enquête fut fait et une stratégie dans le but de cibler les suspects et freiner l'augmentation fut mise en place en 2019-2020. Les résultats sont concluants en 2020-2021 étant donné que nous remarquons une diminution des introductions par effraction dans la MRC.



OPS VULCAIN – COVID-19

L'année 2020-2021 a été marquée par la pandémie mondiale de la COVID-19. Attentive à l'état de progression de celle-ci, la Sûreté a entrepris, le 22 janvier 2020, des travaux de mise à jour du plan d'opération Vulcain (Plan de réponse en cas de pandémie) et des plans d'opération connexes (catastrophe majeure, désordre social et sécurité civile).

Par l'application de ces plans, la Sûreté se donne la capacité de maintenir ses services aux citoyens, malgré une hausse potentielle de son taux d'absentéisme, de promouvoir la sécurité sanitaire de ses policiers et de coordonner toutes les actions et interventions policières nécessaires pour assurer la sécurité des citoyens.

En communication avec les ministères et organismes provinciaux depuis des semaines, la Sûreté a déclenché l'opération Vulcain le 11 mars et a déployé, dès le lendemain, sa structure des mesures d'urgence afin de prendre en charge la gestion des impacts liés à la COVID-19. L'organisation a ainsi procédé à l'ouverture de son centre de contrôle (coordination nationale), de 8 centres opérationnels (coordination régionale) et de plusieurs postes de commandement (coordination locale) à travers le Québec. Tous centres de décision confondus, près de 90 personnes ont été quotidiennement mobilisées pour coordonner les opérations.

Suivant les orientations gouvernementales et le contenu des décrets et des ordonnances, la Sûreté a engagé diverses actions et développé des procédures opérationnelles et des outils d'information afin de sensibiliser les policiers aux méthodes de travail préventives à adopter dans le but de protéger leur santé et leur sécurité, au quotidien et lors d'interventions spécifiques pour faire respecter et renforcer les mesures de santé publique.

Spécifiquement à la MRC, des communications ont été transmises aux élus et citoyens et plusieurs activités de prévention ont été réalisées dans le but d'en atténuer les impacts. Voici les principales :

- Communication des mesures prises par la Sûreté du Québec afférentes au confinement;
- Cueillette des besoins particuliers des municipalités et direction des citoyens vers les bonnes ressources;
- Établissement de points de contrôle sporadiques et d'interventions aléatoires pour limiter les déplacements dans la MRC;
- Communication du dé confinement graduel de notre région, de la reprise progressive des activités, telles que la réouverture de différents commerces et des établissements d'enseignement primaire et information sur les services offerts dans le cadre de la phase II du plan de rétablissement;
- Augmentation de la patrouille policière dans différents secteurs ciblés et instauration de patrouilles préventives aux abords des sites à risque et stratégiques; Présence policière accrue aux abords des écoles afin d'assurer un retour en classe sécuritaire. Patrouilles stratégiques préventives également aux abords des centres de santé et de services sociaux, résidences d'aînés, maisons de jeunes, commerces, parcs, piste cyclable, patinoires, etc. Prévention faite en lien avec le port du couvre-visage et la distanciation;
- Application et renforcement des mesures de santé publique et émission de rapports et de constats d'infraction généraux à l'endroit des récalcitrants (citoyens et entreprises); Mise en place de l'opération « CADRES » (Contrôle-Achalandage-Distanciation-Rassemblement-Efforts-Soutenus). À l'approche de la période des fêtes, un achalandage accru était anticipé dans les commerces; plusieurs d'entre eux ont été visités. Mise en place également de l'opération « Renforcement ». Des équipes policières supplémentaires ont été formées afin de répondre aux appels liés aux rassemblements illégaux;
- Distribution des nouvelles affiches reçues en lien avec le dé confinement « SOS violence conjugale » dans les pharmacies et CLSC de la MRC;
- Attention policière sur les stratagèmes de fraudes afférentes aux prestations canadienne d'urgence.

Voici le détail des interventions en lien avec l'OPS Vulcain – COVID 19 dans la MRC de La Rivière-du-Nord :

Statistiques OPS Vulcain – COVID 19 – MRC de La Rivière-du-Nord 2020-2021	
Nombre de cartes d'appel afférentes à la COVID 19	406
Nombre de règlements d'infractions généraux – Loi sur la santé publique	25
Nombre de règlements d'infractions généraux – Loi sur la mise en quarantaine	2

INTERVENTIONS PAR DES UNITÉS DE SOUTIEN ET MESURES D'URGENCE

Cette section présente les interventions réalisées sur le territoire de la MRC par des unités de soutien régionales ou de mesures d'urgence au cours de l'année. Voici les détails de ces interventions.

INTERVENTIONS DE LA DIVISION MODULE D'URGENCE (DMU)			
MISSION / TYPE DE SUPPORT	NOMBRE DE MISSION/SUPPORT	NOMBRE DE POLICIERS	DURÉE TOTALE - HEURES
Chargé de mission	1	1	4
Maître-chien	7	7	31
Interventions spécifiques : Recherches en forêt, maintien et rétablissement de l'ordre, etc.	1	2	9
Coordonnateur de recherches	1	1	5
Sauveteur	1	2	8
TOTAL	11	13	57

Interventions de l'Équipe principale de soutien multidisciplinaire (ESM) dans la MRC Rivière-du-Nord	
Nombre de patrouilles quad	6
Nombre de patrouilles motoneige	11
Nombre de patrouilles nautique	6
Nombre de dossiers d'assistances	2

Interventions de l'Équipe principale de soutien du Bureau de la coordination et du soutien opérationnel (BCSO) dans la MRC Rivière du Nord	
Nombre d'opérations au Code de la sécurité routière (CSR)	59
Nombre d'interventions au Code de la sécurité routière (constats, AVM, AVT)	163
Nombre d'interceptions quads/motoneiges	742
Nombre de vérifications embarcations nautiques	55



Interventions de l'Équipe équestre dans la MRC de La Rivière-du-Nord	
Patrouille des secteurs commerciaux - Transmission de consignes de sécurité et interventions au code de la sécurité routière - Prévost	1

Intervention de la Division sur le crime organisé dans la MRC de La Rivière-du-Nord
<p>En vertu de son mandat national et en cohérence avec sa stratégie globale de lutte au crime organisé, la Sûreté du Québec, par l'entremise de la Division de l'intervention sur le crime organisé (DICO) et la collaboration de ses partenaires, effectue des opérations afin de se présenter dans les établissements et les événements fréquentés par les acteurs du crime organisé. Les objectifs sont de démontrer l'union des corps policiers face au crime organisé, de colliger le renseignement criminel qui servira à la communauté policière, d'échanger sur les meilleures pratiques d'intervention sur le crime organisé et de rassurer la population.</p> <p>La DICO collabore quotidiennement en travail terrain sur les territoires du Québec, notamment, dans la MRC de La Rivière-du-Nord. Des endroits licenciés ciblés sont visités et des points d'intérêts sont observés. 19 opérations ont été effectuées dans la MRC en 2020-2021.</p>



ACTIVITÉS DIGNES D'INTÉRÊT ET ÉVÉNEMENTS MAJEURS

Voici les activités dignes d'intérêt et les événements majeurs ayant eu lieu au cours de l'année et qui n'ont pas été mentionnés dans les sections précédentes.

Août-septembre

Opération systématisée comportements à risque

Grâce à une planification rigoureuse, à l'engagement habituel de nos membres et à la collaboration de toutes les unités concernées, les bars, restaurants et autres salles de réception de la MRC ont été visités par les policiers de la Sûreté de la MRC de La Rivière-du-Nord. Cette opération concertée, lancée le 18 septembre 2020, s'est poursuivie et visait à détecter les manquements aux règles de santé publique dans les établissements licenciés du Québec et était dirigée par la Direction des mesures d'urgence et de la sécurité des réseaux de transport, en coordination avec la Direction des enquêtes criminelles. Cette opération s'ajoute aux différents efforts déployés dans la lutte à la COVID-19 depuis le 13 mars 2020. Des efforts qui permettent, en plus de veiller à la sécurité des citoyens et au maintien de l'ordre, à soutenir, dans un cadre de mesures exceptionnelles, les mesures instaurées par les autorités sanitaires, afin d'assurer la protection de la santé de la population. Cette opération concertée démontre à nouveau l'engagement continu de la Sûreté et de ses membres à soutenir l'importante mission de la santé publique pour contrer la propagation du virus.

Décembre-janvier

Une opération « Les amis du Père Noël » version pandémie

Étant donné la pandémie, notre habituelle opération « Les amis du Père Noël » n'a pu avoir lieu comme les années passées. Devant la situation particulière que nous vivons depuis pratiquement un an, le poste de la MRC de La Rivière-du-Nord trouvait qu'il était important de maintenir la tradition. C'est pourquoi, nous avons dû proposer une nouvelle façon de faire afin de bien respecter les recommandations de la santé publique.

Pour ce faire, cette année, c'est uniquement les policiers qui ont pu parrainer des enfants. Les cadeaux ont été mis en quarantaine et la distribution des cadeaux s'est effectuée dans les stationnements du poste.

Le 19 décembre au matin, au grand bonheur des petits, s'est tenue la traditionnelle Opération « Les amis du Père Noël » version COVID. Cet événement a été possible notamment avec l'aide des partenaires du CISSS des Laurentides ainsi que les écoles, qui ont pris contact avec les familles. Également, grâce au Don significatif de la part de l'Association des policiers provinciaux du Québec via leur Fonds Humanitaires, ainsi qu'à la grande générosité du personnel du poste de la MRC de La Rivière-du-Nord.

Grâce à cette belle activité, au grand total, 45 enfants de la MRC de La Rivière-du-Nord ont reçu un cadeau en ce Noël 2020!