

# RAPPORT ANNUEL D'ACTIVITÉS

---

POSTE DE LA MRC DE ROBERT-CLICHE

DE LA SÛRETÉ DU QUÉBEC

DU 1<sup>ER</sup> AVRIL 2020 AU 31 MARS 2021



## MOT DU RESPONSABLE DE POSTE

---



C'est avec plaisir que je vous présente le rapport annuel d'activités du poste de la MRC de Robert-Cliche de la Sûreté du Québec pour l'année financière 2020-2021. Conformément à nos engagements ainsi qu'aux priorités déterminées par le CSP, le déploiement de nos actions se poursuit sur l'ensemble du territoire couvert.

Vous retrouverez notamment dans ce rapport, les activités réalisées en lien avec les priorités locales ainsi que les statistiques relatives à la sécurité routière, aux règlements municipaux, aux événements criminels et finalement, celles au traitement des cartes d'appel.

Ce rapport et ses résultats vous permettront d'assurer le suivi de la performance des services de la Sûreté du Québec.

Timmy Daigle, Responsable de poste



## PRIORITÉS LOCALES<sup>2</sup>

Voici les priorités locales identifiées par le CSP pour l'année 2020-2021 et le bilan des activités réalisées.

### *Priorité : Contribuer à l'amélioration du bilan routier par des interventions ciblées, incluant des longs congés*

DESCRIPTION DES ACTIVITÉS	COMMENTAIRES	NB ACTIVITÉS
Intervention dans les causes de vitesse	Opération planifiée concernant la vitesse sur tout le territoire	2479
Intervention pour alcool/drogue (barrage routier)	Mise en place de barrages routiers pour contrer l'alcool et la drogue au volant	128
Intervention pour l'absence du port de la ceinture	Opération planifiée de surveillance concernant le port de la ceinture de sécurité	188
Intervention pour l'utilisation du cellulaire et texto en conduisant	Opération planifiée de surveillance concernant l'utilisation du cellulaire au volant	214
Intervention dans les zones scolaires	Opération de surveillance du comportement des automobilistes dans les zones scolaires	104

### *Priorité : Réaliser des activités de rapprochement avec la communauté*

DESCRIPTION DES ACTIVITÉS	COMMENTAIRES	NB ACTIVITÉS
Rencontre et échange avec les acteurs-clés	Parrainage (rencontre trimestrielle du maire et/ou des acteurs clés des municipalités)	134

---

<sup>2</sup> Des moyens de sensibilisation des membres ont eu lieu dans le passé et ont pris fin en septembre 2017. Bien que lors des moyens de sensibilisation, les activités policières aient été réalisées sur le terrain et colligées par une méthode alternative, la comparaison des statistiques de poste avec les rapports annuels des années 2016-2017 et 2017-2018 doit être faite avec prudence.

# DEMANDES PONCTUELLES DES ÉLUS ET DES CITOYENS

Voici les demandes ponctuelles des élus et des citoyens qui ont été adressées à la Sûreté au cours de la dernière année.

DESCRIPTION DES DEMANDES (ACTION* V, T, C)	COMMENTAIRES	Nb REQUÊTES
Requête de vandalisme	C Plainte relativement à des méfaits qui ont été faits à l'aréna de Saint-Odilon-de-Cranbourne	1
	C Problématique de flânage et de méfaits à l'école Léry à Beauceville	1
	C Problématique de flânage et de méfaits dans le secteur de la rue Gorgendière à Saint-Joseph-de-Beauce	1
Sécurité routière	C Requête concernant la circulation des véhicules lourds dans le rang St-Louis à Tring-Jonction	1
	C Problématique concernant le non-respect des panneaux d'arrêt obligatoire qui se trouvent près de l'école primaire à Tring-Jonction	1
	C Problématique concernant le non-respect des panneaux d'arrêt obligatoire qui se trouvent sur la 6e Avenue à Beauceville	
	C Requête concernant la vitesse excessive des véhicules hors-route sur le rang de la Plée à Beauceville	
	C Requête concernant la vitesse excessive sur la 102e Rue à Beauceville	
	C Requête concernant la vitesse excessive sur la rue Commerciale à Saint-Victor	1
	C Requête concernant la circulation des véhicules lourds dans des zones interdites aux poids lourds sur le rang 4 et le rang 1 à Saint-Odilon-de-Cranbourne	1
	C Problématique concernant le non-respect des panneaux d'arrêt obligatoire qui se trouvent sur la rue des Mésanges, du Cap et Joli cœur à Saint-Joseph-de-Beauce	2
	C Requête concernant la vitesse excessive dans le secteur de la route du lac Fortin à Saint-Victor	1
	T Requête concernant des individus qui troublent la paix et qui font crisser les pneus de leur voiture sur l'avenue du Palais à Saint-Joseph	1
	T Requête concernant la vitesse excessive sur la route 173, entre l'avenue du Palais Nord et l'avenue du Palais Sud Saint-Joseph-de-Beauce.	1
	T Requête concernant la vitesse excessive sur la 9e Avenue à Beauceville.	1

## \*LÉGENDE

**(V) En validation** : Requêtes reçues et en période d'évaluation afin de confirmer si elles sont fondées ou non et si elles nécessitent des interventions spécifiques.

**(T) En traitement** : Requêtes validées et fondées pour lesquelles des activités sont effectuées afin de régler la problématique visée (ex. : patrouilles, surveillances, radar, etc.).

**(C) Clos** : Requêtes qui sont résolues à la suite des activités effectuées ou qui sont non fondées.



## PRÉVENTION

Toujours en réponse aux besoins et aux réalités locales, les postes de la Sûreté tiennent des activités de prévention dans l'ensemble des municipalités qu'ils desservent, c'est-à-dire des mesures proactives et non pénales, qui ont pour but spécifique de réduire la criminalité en agissant sur les facteurs qui la déterminent, sur les circonstances et l'environnement dans lesquels sont commis les délits.

La grande majorité des activités de prévention se tiennent au quotidien, dans le cadre des interventions de l'ensemble des patrouilleurs.

Voici les principales activités de prévention réalisées au cours de la dernière année :

### Activités de prévention réalisées au cours de l'année

DESCRIPTION DES ACTIVITÉS	COMMENTAIRES	Nb ACTIVITÉS
Atténuation des impacts	Plusieurs interventions ont été faites en lien avec la COVID-19. De nombreuses démarches ont été faites auprès des municipalités et des commerces lors de l'année.	156
Zones scolaires	De nombreuses opérations ont été réalisées et une attention spéciale a été portée par les agents dans les zones scolaires lors de la période scolaire.	111
Sécurité / Aînés	Le 16 juillet, les cadets de la MRC de Robert-Cliche ont rencontré des aînés de la ville de Saint-Joseph-de-Beauce, afin de faire de la prévention au sujet des fraudes.	1
Sécurité / Cyber	Présentations, faites par la PIMS, de « Mission technologie » aux élèves de la polyvalente Saint-François de Beauceville.	2
	Présentations, faites par la PIMS, de « Mission sécurité » aux élèves de 5 <sup>e</sup> et 6 <sup>e</sup> années ainsi qu'aux élèves du secondaire-des écoles de la MRC.	5
Autre/Fraude	Présentations faites par la PIMS aux élèves des écoles secondaires de la MRC au sujet de l'économie financière ainsi que présentation d'un PowerPoint concernant la fraude et la sextorsion.	8

La Sûreté du Québec s'est formellement engagée dans une approche professionnelle de type communautaire. Cette philosophie de travail comprend les cinq grands principes suivants :

- La présence familière;
- La qualité du service aux citoyens;
- Le partenariat avec la population;
- La consultation de la clientèle;
- La résolution de problèmes.

Cette section présente les principales activités réalisées par l'approche de police de proximité.

## Présence familière et parrainage

À la Sûreté du Québec, la présence familière s'exprime par le programme de parrainage des municipalités.

Voici les principales activités de parrainage (qui visent la création de liens privilégiés avec les acteurs clés de la municipalité) ayant pour objectif la capacité d'être proactif dans la résolution de problématiques en matière de sécurité publique. Ces activités sont en lien avec les priorités locales identifiées par le CSP.

DESCRIPTION DES ACTIVITÉS	COMMENTAIRES	NB ACTIVITÉS
Rencontre des élus de la municipalité de Saint-Joseph-de-Beauce	Rencontres des élus suite aux élections municipales et visite des parrains à leur municipalité pour discuter des problématiques de leur secteur	13
Rencontre des élus de la municipalité de Saint-Joseph-des-Érables	Rencontres des élus suite aux élections municipales et visite des parrains à leur municipalité pour discuter des problématiques de leur secteur	12
Rencontre des élus de la municipalité de Saint-Frédéric	Rencontres des élus suite aux élections municipales et visite des parrains à leur municipalité pour discuter des problématiques de leur secteur	14
Rencontre des élus de la municipalité de Saint-Alfred	Rencontres des élus suite aux élections municipales et visite des parrains à leur municipalité pour discuter des problématiques de leur secteur	12
Rencontre des élus de la municipalité de Saint-Victor	Rencontres des élus suite aux élections municipales et visite des parrains à leur municipalité pour discuter des problématiques de leur secteur	13
Rencontre des élus de la municipalité de Saint-Odilon-de-Cranbourne	Rencontres des élus suite aux élections municipales et visite des parrains à leur municipalité pour discuter des problématiques de leur secteur	12
Rencontre des élus de la municipalité de Beauceville	Rencontres des élus suite aux élections municipales et visite des parrains à leur municipalité pour discuter des problématiques de leur secteur	15
Rencontre des élus de la municipalité de Saint-Jules	Rencontres des élus suite aux élections municipales et visite des parrains à leur municipalité pour discuter des problématiques de leur secteur	12
Rencontre des élus de la municipalité de Saint-Séverin	Rencontres des élus suite aux élections municipales et visite des parrains à leur municipalité pour discuter des problématiques de leur secteur	13
Rencontre des élus de la municipalité de Tring-Jonction	Rencontres des élus suite aux élections municipales et visite des parrains à leur municipalité pour discuter des problématiques de leur secteur	15



## Résolution de problèmes

L'approche stratégique en résolution de problèmes (ASRP) permet d'associer des incidents autrement traités un par un, d'en dégager une compréhension globale et de rechercher des solutions durables, le tout en ayant recours aux partenaires et aux ressources des milieux affectés par des problématiques communes.

Voici les incidents traités par l'approche stratégique en résolution de problèmes au cours de la dernière année :

DESCRIPTION ET COMMENTAIRES
Au mois de juillet, une ASRP a été faite concernant les problématiques de véhicules hors-route à la mine Carey dans la municipalité de Tring-Jonction. La problématique est maintenant réglée.



## Programme de cadets

Le Programme de cadets fait partie intégrante de l'offre de service de la Sûreté. Basé sur le modèle de la police de proximité, il met en avant le rapprochement avec la population dans le développement et le maintien d'un milieu de vie sûr et paisible. Ceci permet d'assurer une présence supplémentaire de la Sûreté pendant la période estivale, tout en favorisant la proximité avec les citoyens.

Les responsables de poste, de concert avec les élus, participent à la planification des tâches des cadets en indiquant leurs besoins et en ciblant les endroits où la présence de ceux-ci serait la plus bénéfique.

Voici les principales activités qui ont été effectuées par les cadets au cours de la dernière année.

DESCRIPTION DES ACTIVITÉS	COMMENTAIRES	NB ACTIVITÉS
Burinage de vélo	Le 25 juillet, les cadets de la MRC ont organisé une activité de burinage de vélo dans la ville de Beauceville et de Saint-Joseph-de-Beauce.	2
Camp de jour	Le 29 juillet, les cadets ont rencontré les enfants du camp de jour de la ville de Saint-Joseph-de-Beauce afin de leur faire la présentation de Génie-vélo.	1
Surveillance à pied	Effectuer des surveillances à divers endroits pour accroître la visibilité et augmenter le sentiment de sécurité. Exemple : surveillance dans les parcs, à proximité des maisons de jeunes, dans les centres commerciaux, etc.	217
Surveillance à vélo	Effectuer des surveillances à divers endroits pour accroître la visibilité et augmenter le sentiment de sécurité. Exemple : surveillance dans les parcs, à proximité des maisons de jeunes, dans les centres commerciaux, etc.	64
Participation à des programmes de prévention et de relations communautaires	Promotion et diffusion de programme de prévention auprès des clientèles visées.	9
Participation à des événements particuliers	Contrôle de la circulation lors d'événements particuliers (événements sportifs ou culturels) ou aide aux patrouilleurs lors d'événements naturels (tempête de vent, inondation, etc.).	4
Rencontre de partenaires	Assurer la proximité de la Sûreté avec ses partenaires et faciliter les échanges.	10
Activité de visibilité de la Sûreté du Québec	Assurer la proximité de la Sûreté avec la population : Conférence de presse / Entrevue à la radio / Collecte de sang / Salon ou foire d'emploi avec recrutement policier / Journée portes ouvertes ENPQ / Accompagnement de la mascotte Polixe.	1
Activité équestre	Activité de visibilité, de rapprochement communautaire et de prévention avec l'équipe équestre.	2

## Activités communautaires réalisées au cours de l'année

Cette section présente les activités communautaires dans lesquelles les membres du poste se sont impliqués au cours de la dernière année.

DESCRIPTION ET COMMENTAIRES
Le 31 juillet, les cadets ont fait une randonnée à vélo avec les enfants du camp de jour de Saint-Joseph-de-Beauce.
Le 8 juillet, visite de l'équipe équestre de la Sûreté du Québec et des cadets aux camps de jour de Saint-Joseph-de-Beauce et de Beauceville.
Le 23 juin, présence des cadets lors de la parade de la Saint-Jean-Baptiste à Beauceville.
Le 20 juin, présence des cadets de la MRC lors de la remise des diplômes des élèves de secondaire 5 de l'école Jésus Marie de Beauceville sur l'Île Ronde.
Le 20 juin, présence des cadets de la MRC lors de la remise des diplômes des élèves de secondaire 5 de la Polyvalente Saint-François à Beauceville.





## STATISTIQUES OPÉRATIONNELLES

---

Cette section est consacrée aux statistiques de :

- Sécurité des réseaux de transport
- Règlements municipaux
- Cartes d'appel
- Criminalité

Les résultats qui vous sont présentés dans cette section vous permettront d'apprécier tout particulièrement la performance de la Sûreté au cours de la dernière année.

Afin de mettre ces données en perspective et d'en analyser l'évolution, vous pouvez également les comparer avec les données des quatre dernières années.

De plus, afin d'en faciliter l'analyse, ces données vous sont présentées à l'aide de deux types de graphiques.

Chacun des graphiques de type « *histogramme* » indique les résultats pour les cinq dernières années. Une ligne trace la moyenne des quatre dernières années.

Ces graphiques permettent aussi de situer les résultats de la dernière année par rapport à la **zone d'écart moyen**. L'écart moyen est calculé à partir de la moyenne des différences entre les données de chacune des années par rapport à la moyenne des quatre dernières années. Visuellement, il s'agit de la zone comprise entre les lignes « écart + » et « écart - ». Les résultats qui s'éloignent de cette zone méritent une attention particulière du CSP.

Des graphiques circulaires, ou de type « *pointe de tarte* », accompagnent également des histogrammes afin d'illustrer plus précisément la répartition des catégories d'événements plus préoccupants.

Notez que les données de cette section concernent l'ensemble du territoire couvert par les effectifs du poste de la MRC de Robert-Cliche. Les résultats pour chacune des municipalités vous sont présentés en annexes.

Un écart aux données présentées dans les rapports annuels précédents peut être attribuable à la modification du statut ou à l'évolution d'un dossier après la production du rapport annuel.

À surveiller : Depuis le mois de juin 2017, certains postes MRC ont été convertis en postes mixtes et gèrent désormais aussi le travail fait sur les autoroutes. Ce changement a pour conséquence d'ajouter les statistiques autoroutières à même celles de la MRC et donc d'affecter possiblement à la hausse les données statistiques (par exemple les constats provinciaux, les collisions, la criminalité et les cartes d'appel). Les données n'étant pas dissociables pour le moment, cette mise en garde sera valide jusqu'à ce qu'une solution soit trouvée.

Statistiques extraites du Tableau de bord le : 2021-05-05

## La sécurité des réseaux de transport

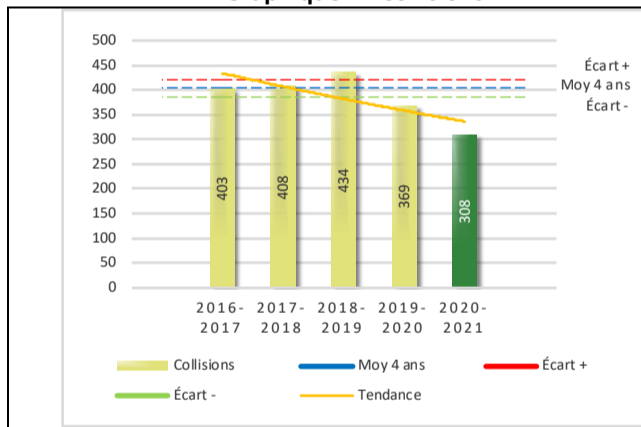
Tableau 1 Nombre de collisions et d'interventions couvertes sur le territoire

		2016-2017	2017-2018	2018-2019	2019-2020	2020-2021
<b>Collisions</b>						
	Collisions mortelles	3	0	3	0	3
	Collisions avec blessés graves	2	4	3	3	3
	Collisions avec blessés légers	82	93	90	84	72
	Autres collisions avec blessés <sup>1</sup>	8	5	12	7	8
	Collisions matérielles	308	306	326	275	222
	<b>Sous-total :</b>	<b>403</b>	<b>408</b>	<b>434</b>	<b>369</b>	<b>308</b>
<b>Interventions</b>						
	Avertissements nautiques	0	8	15	22	26
	Capacités affaiblies	61	40	52	60	40
	Autres crimes <sup>2</sup>	43	26	30	42	24
	Constats provinciaux	2 288	2 657	2 245	2 443	1 805
	Constats municipaux	380	535	1 119	864	980
	AVVR <sup>3</sup>	39	43	86	51	20
	Avertissements	959	1 209	1 119	1 275	678
	<b>Sous-total :</b>	<b>3 770</b>	<b>4 518</b>	<b>4 666</b>	<b>4 757</b>	<b>3 573</b>

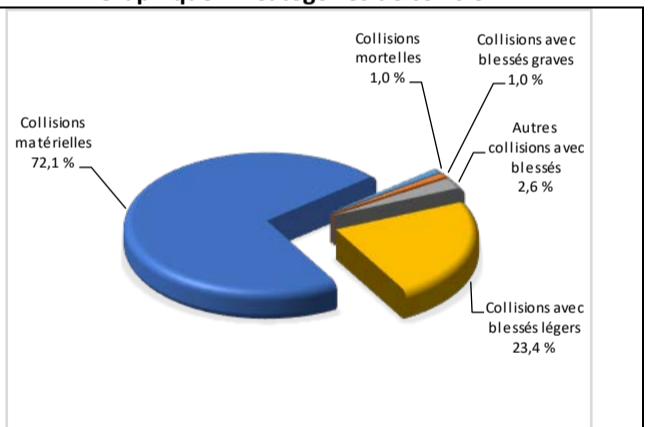
- 1 La catégorie « Autres collisions avec blessés » comprend les cas survenus hors des chemins publics.
- 2 La catégorie « Autres crimes » comprend les cas de conduite dangereuse, de poursuite, de délit de fuite, de conduite de véhicule routier pendant une interdiction (de conduire).
- 3 Avis de vérification d'un véhicule routier.

### Évolution du nombre de collisions au cours des dernières années depuis le 1<sup>er</sup> avril

Graphique 1 : Collisions



Graphique 2 : Catégories de collision



### Collisions

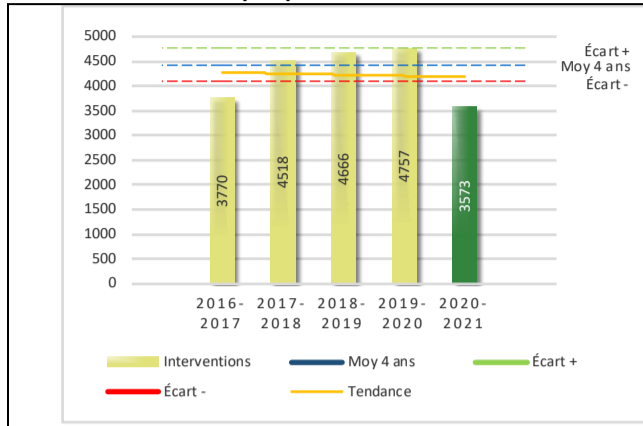
Le graphique 1 permet de constater une tendance à la baisse du bilan routier au cours des cinq dernières années. Le total des collisions de l'année courante, qui est de 308, se situe en dessous de l'écart moyen inférieur. Le bilan des collisions de l'année courante démontre une amélioration significative par rapport aux années antérieures.

La variation la plus importante se situe au niveau des collisions matérielles qui affichent une baisse de 53 collisions par rapport à l'année précédente. Cette amélioration est en accord avec la tendance observée pour les quatre années précédentes de ce type de collision.

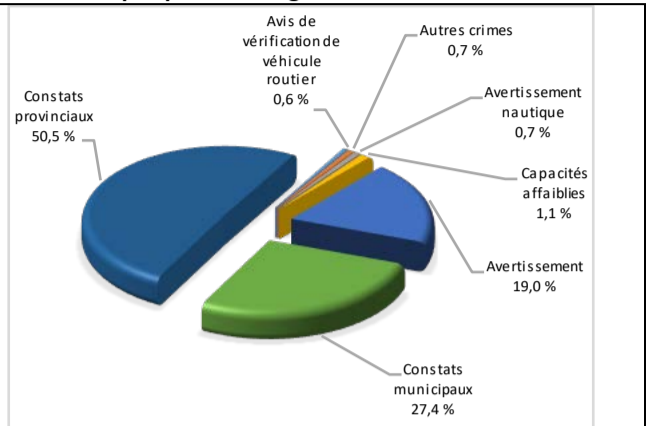
Cette variation peut s'expliquer en majeure partie par la mise en place des mesures concernant la COVID-19. Par exemple, on peut penser à la mise en place du couvre-feu à 20h ainsi que la fermeture temporaire de nombreux endroits, tels que les commerces non essentiels, les restaurants, les endroits licenciés, etc.

## Évolution du nombre d'interventions au cours des dernières années

**Graphique 3 : Interventions**



**Graphique 4 : Catégories d'intervention**



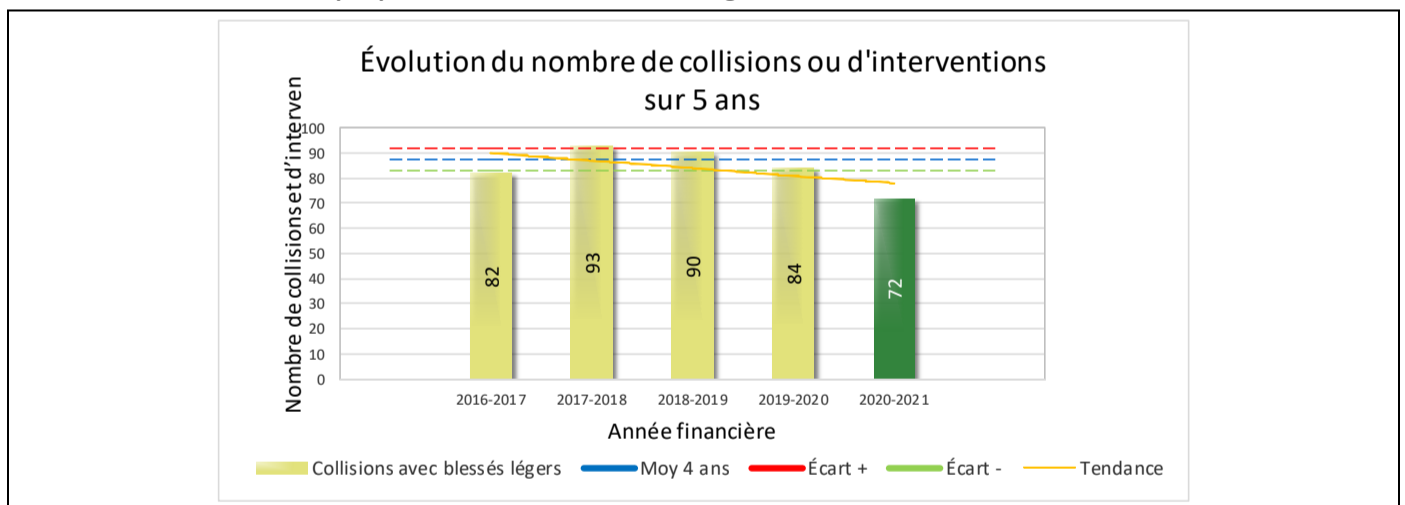
### Interventions

Le graphique 3 présente une diminution du nombre d'interventions réalisées au cours de l'année courante par rapport aux années précédentes. Les résultats de l'année courante se situent en dessous de l'écart inférieur ce qui signifie que les résultats présentent une amélioration statistiquement significative par rapport au bilan des quatre dernières années de la MRC.

La variation la plus importante se situe au niveau des constats provinciaux qui affichent une diminution de 638 interventions par rapport à l'année précédente.

Cette variation peut s'expliquer en majeure partie par la mise en place des mesures concernant la COVID-19. Par exemple, on peut penser à la mise en place du couvre-feu à 20h ainsi que la fermeture temporaire de nombreux endroits, tels que les commerces non essentiels, les restaurants, les endroits licenciés, etc.

**Graphique 5 : Collisions avec blessés légers au cours des dernières années**



Le graphique 5 présente l'évolution des collisions avec blessés légers. Une diminution de 12 interventions par rapport à l'année dernière est constatée pour l'année en cours.

Cette variation peut s'expliquer en majeure partie par la mise en place des mesures concernant la COVID-19. Par exemple, on peut penser à la mise en place du couvre-feu à 20h ainsi que la fermeture temporaire de nombreux endroits, tels que les commerces non essentiels, les restaurants, les endroits licenciés, etc.

## Règlements municipaux

**Tableau 2 Nombre de constats émis pour des infractions aux règlements municipaux sur le territoire**

Domaine	2016-2017	2017-2018	2018-2019	2019-2020	2020-2021
1) Alarmes <sup>1</sup>	0	16	7	1	7
2) Vente	0	0	2	1	1
3) Circulation <sup>2</sup>	29	82	85	71	70
4) Paix, bon ordre et sécurité publique	27	18	18	31	23
5) Nuisance	6	13	3	2	1
<b>Total :</b>	<b>62</b>	<b>129</b>	<b>115</b>	<b>106</b>	<b>102</b>

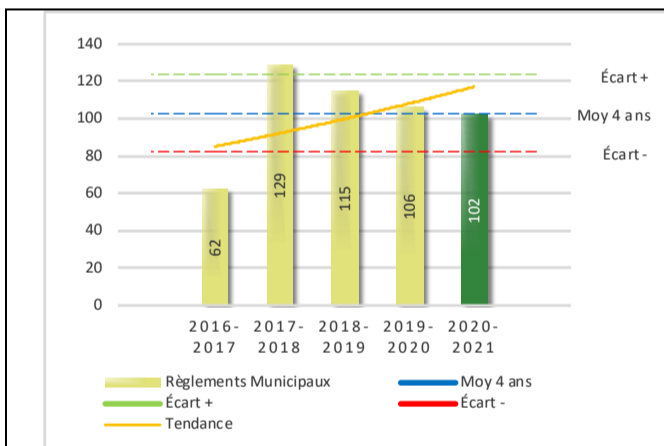
1 Les « Alarmes » du Tableau 2 font référence à des constats municipaux émis en vertu de la réglementation existante suite à des déplacements non fondés; tandis que les « Alarmes » du Tableau 3 sont des alarmes relayées par un central au CGA donnant lieu à un déplacement, mais pas nécessairement à un constat.

2 Types d'infraction de la circulation : endroits interdits, virages en « U », avertissement sonore, crissement des pneus, courses, et autres infractions impliquant des piétons, des animaux, des véhicules lourds, des véhicules d'urgence, etc.

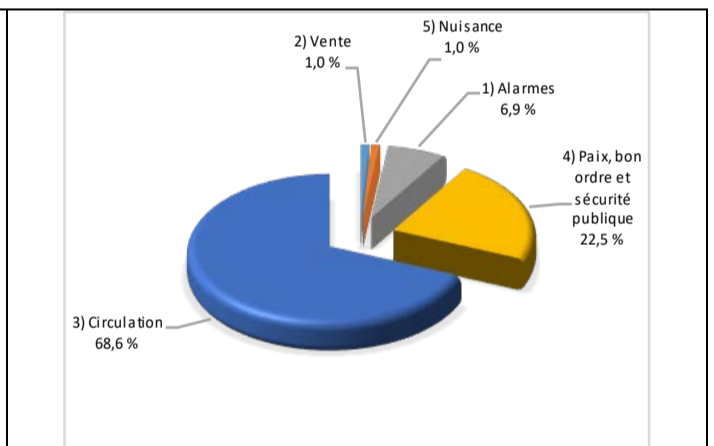
Le nombre de constats émis pour des infractions aux règlements municipaux a connu une diminution au cours de la dernière année. Les policiers ont émis un total de 102 constats.

### Évolution du nombre de constats émis pour des infractions aux règlements municipaux pour l'année courante

**Graphique 6 : Règlements municipaux**



**Graphique 7 : Catégories d'intervention**



Le graphique 6 démontre que le nombre de constats municipaux émis cette année est presque à égalité avec le nombre moyen de constats émis depuis les quatre dernières années.

Les résultats de l'année courante se situent dans la zone d'écart moyen. Les résultats demeurent statistiquement dans la moyenne par rapport au bilan des quatre dernières années de la MRC.

**Tableau 3 Nombre de cartes d'appel sur le territoire au cours de l'année**

	2016-2017		2017-2018		2018-2019		2019-2020		2020-2021	
Priorité 1	1 766		1 626		807		808		811	
Priorité 2	536		577		1 394		1 463		1 443	
Priorité 3	240		225		366		453		454	
<b>Total :</b>	<b>2 542</b>		<b>2 428</b>		<b>2 567</b>		<b>2 724</b>		<b>2 708</b>	
<b>Alarmes<sup>1</sup></b>	<b>Nb</b>	<b>%</b>	<b>Nb</b>	<b>%</b>	<b>Nb</b>	<b>%</b>	<b>Nb</b>	<b>%</b>	<b>Nb</b>	<b>%</b>
	279	11%	242	10%	235	9%	215	8%	171	6%

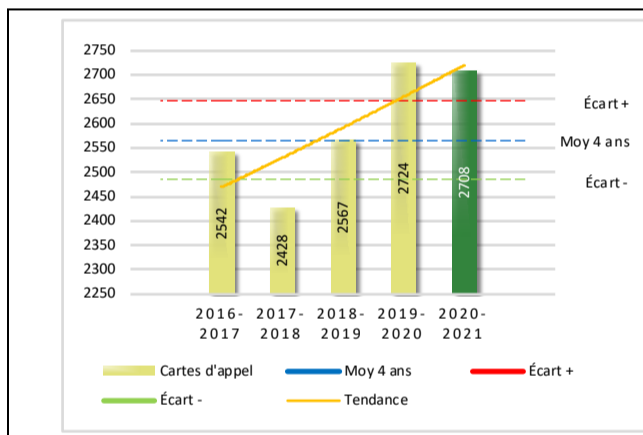
Priorité 1 : Événement requérant l'assignation immédiate d'un policier.  
 Priorité 2 : Événement requérant l'assignation d'un policier sur rendez-vous, avec déplacement.  
 Priorité 3 : Événement requérant l'assignation d'un policier sur rendez-vous, sans déplacement.

1 Les « Alarmes » du Tableau 2 font référence à des constats municipaux émis en vertu de la réglementation existante suite à des déplacements non fondés; tandis que les « Alarmes » du Tableau 3 sont des alarmes relayées par un central au CGA donnant lieu à un déplacement, mais pas nécessairement à un constat.

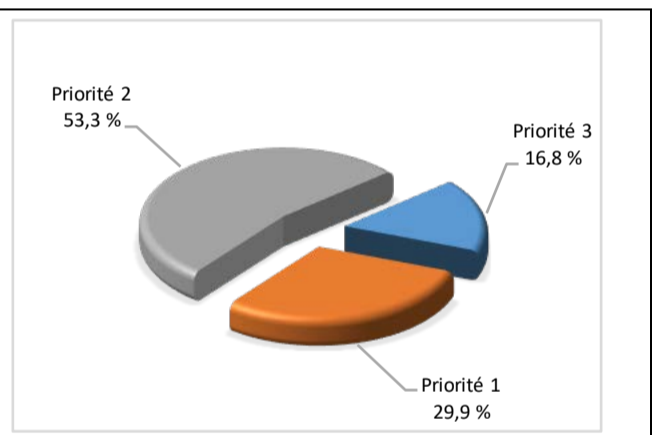
Le tableau 3 des cartes d'appel trace le portrait des données de l'année courante par catégories. Par rapport à l'année précédente, le nombre total de cartes d'appel a diminué de 16.

**Évolution du nombre de cartes d'appel au cours des dernières années**

**Graphique 8 : Nombre de cartes d'appel**



**Graphique 9 : Types de priorité de cartes d'appel**



Le graphique 8 illustre la fluctuation du nombre total de cartes d'appel au cours des cinq dernières années. Nous constatons que le nombre de cartes d'appel enregistré pour cette année se situe au-dessus de la moyenne.

Le graphique 9 indique que les cartes d'appel de priorité 2 sont les plus nombreuses à être enregistrées pour cette année.

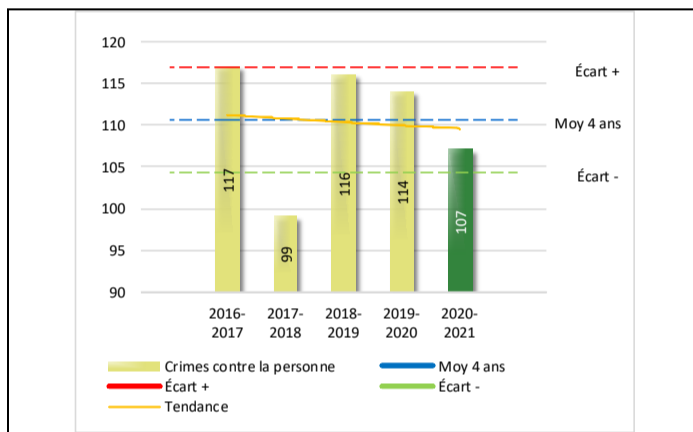
Tableau 4 Nombre de crimes contre la personne sur le territoire au cours de l'année

1000- Crimes contre la personne <sup>1</sup>	2016-2017	2017-2018	2018-2019	2019-2020	2020-2021
Infractions entraînant la mort	0	0	0	0	2
Agressions sexuelles	18	6	20	17	25
Voies de fait	69	51	47	58	42
Vols qualifiés	1	4	2	0	0
Autres crimes contre la personne <sup>2</sup>	29	38	47	39	38
<b>Crimes contre la personne :</b>	<b>117</b>	<b>99</b>	<b>116</b>	<b>114</b>	<b>107</b>

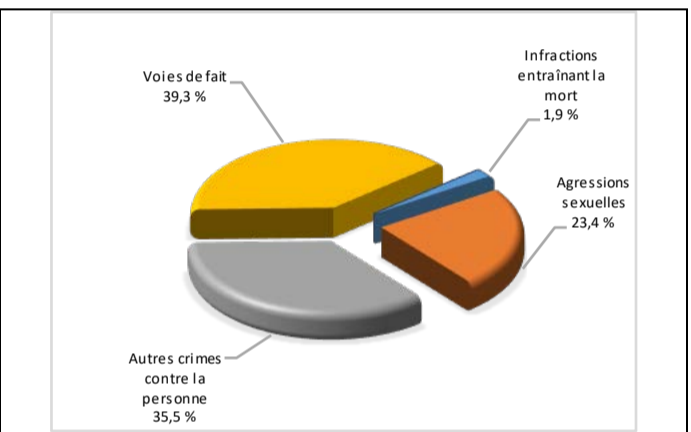
- 1 La section « Crimes contre la personne » présente le nombre de victimes d'actes criminels. Les sections suivantes présentent le nombre de dossiers opérationnels.
- 2 À titre informatif, les « Autres crimes contre la personne » incluent les cas d'enlèvement, de séquestration, d'extorsion, de profération de menaces, d'intimidation, etc.

Évolution du nombre de crimes contre la personne au cours des dernières années

Graphique 10 : Nombre de crimes contre la personne



Graphique 11 : Catégories de crime contre la personne



Le graphique 10 présente le nombre de crimes contre la personne au cours des cinq dernières années. Nous constatons que la donnée de cette année se situe en dessous de la moyenne.

Les résultats de l'année courante se situent dans la zone d'écart moyen. Les résultats demeurent statistiquement dans la moyenne par rapport au bilan des quatre dernières années de la MRC.

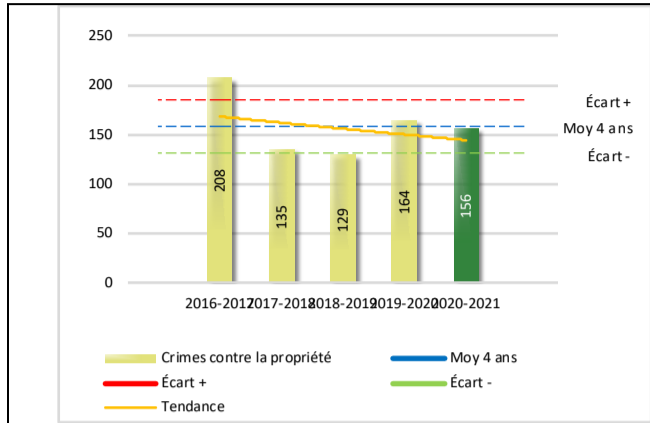
Le graphique 11 spécifie le nombre d'événements pour chacune des catégories des crimes contre la personne. Nous remarquons alors que les voies de fait sont le type de crimes le plus fréquent pour cette année.

Tableau 5 Nombre de crimes contre la propriété sur le territoire au cours de l'année

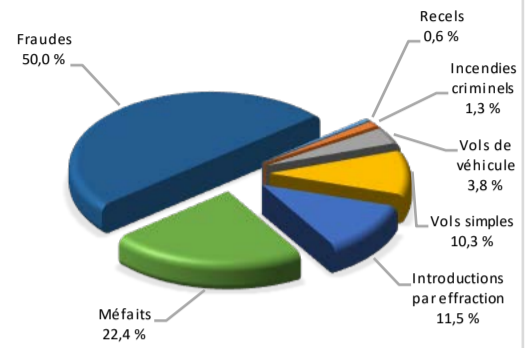
2000- Crimes contre la propriété	2016-2017	2017-2018	2018-2019	2019-2020	2020-2021
Incendies criminels	3	3	4	2	2
Introductions par effraction	36	22	24	32	18
Vols simples	56	36	40	51	16
Vols de véhicule	18	15	11	12	6
Recels	3	5	1	3	1
Fraudes	30	16	20	35	78
Méfais	62	38	29	29	35
<b>Crimes contre la propriété :</b>	<b>208</b>	<b>135</b>	<b>129</b>	<b>164</b>	<b>156</b>

## Évolution du nombre de crimes contre la propriété au cours des dernières années

Graphique 12 : Nombre de crimes contre la propriété



Graphique 13 : Catégories de crime contre la propriété



Le graphique 12 présente les crimes contre la propriété des cinq dernières années.

Les résultats de l'année courante se situent dans la zone d'écart moyen. Les résultats demeurent statistiquement dans la moyenne par rapport au bilan des quatre dernières années de la MRC.

Le graphique 13 indique le nombre d'événements pour chacune des catégories de crimes contre la propriété. Nous remarquons alors que les fraudes sont le type de crimes le plus fréquent au cours de l'année.

Cette variation peut s'expliquer en majeure partie par la mise en place des mesures concernant la COVID-19. De nombreux dossiers ont été ouverts en lien avec la Prestation canadienne d'urgence.

Tableau 6 Autres criminalités et interventions sur le territoire au cours de l'année

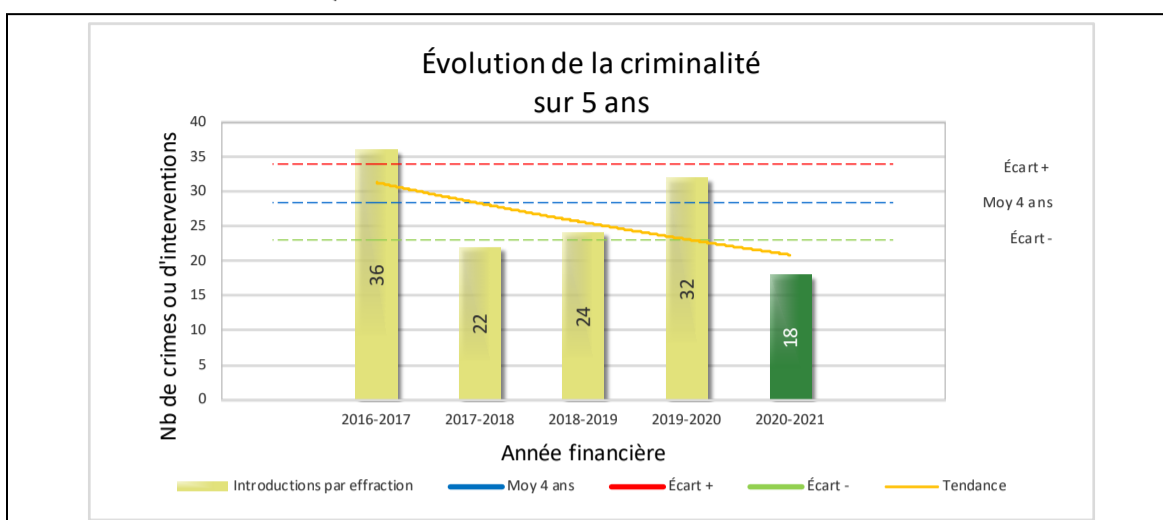
	2016-2017	2017-2018	2018-2019	2019-2020	2020-2021
<b>Autres criminalités</b>					
3000- Autres infractions au Code criminel <sup>1</sup>	56	38	34	49	33
4000 5000 - Loi régl. drogues et stupéfiants	39	62	31	16	8
6000- Infractions aux autres lois fédérales	0	0	0	1	10
7000- Infractions aux lois provinciales	14	16	20	22	15
<b>Autres criminalités :</b>	<b>109</b>	<b>116</b>	<b>85</b>	<b>88</b>	<b>66</b>
<b>Activités policières</b>					
A- Assistances	56	74	74	75	84
B- Permis	2	2	4	3	6
E- Enquêtes	125	148	148	132	131
F- Événements relatifs à la RACJ <sup>2</sup>	24	24	23	28	8
P- Objets perdus ou trouvés	11	8	6	12	14
R- Interventions policières <sup>3</sup>	169	182	174	243	214
V- Véhicules retrouvés ou remisés	25	28	21	32	17
X- Interpellation, observation et autre	22	7	36	17	18
<b>Activités :</b>	<b>434</b>	<b>473</b>	<b>486</b>	<b>542</b>	<b>492</b>
<b>Total criminalité et activités :</b>	<b>868</b>	<b>823</b>	<b>816</b>	<b>908</b>	<b>821</b>

1 La catégorie « Autres infractions au Code criminel » comprend différentes infractions telles : utilisation de monnaie contrefaite, avoir troublé la paix, évasion d'une garde légale, action indécente, production et distribution de pornographie juvénile, voyeurisme, leurre au moyen d'un ordinateur, appel téléphonique indécent, menace, incitation publique à la haine, etc.

2 La Régie des alcools, des drogues et des jeux.

3 La catégorie « Interventions policières » comprend notamment les cas suivants : plainte de bruit, chicane de famille, service d'ordre, escorte de véhicule, affaire civile, transfert de détenu et de personne en crise, assistance au public, prise d'empreintes digitales, personne en détresse, etc.

GRAPHIQUE 14 : INTRODUCTIONS PAR EFFRACTION AU COURS DE L'ANNÉE



Le graphique 14 démontre que le nombre d'introductions par effraction de cette année est inférieur au nombre moyen 29 depuis les quatre dernières années.

Ce type de crime présente une amélioration statistiquement significative par rapport aux années antérieures. Cette variation peut s'expliquer en majeure partie par la mise en place des mesures concernant la COVID-19. Par exemple, on peut penser à la mise en place du couvre-feu à 20h ainsi que la fermeture temporaire de nombreux endroits, tels que les commerces non essentiels, les restaurants, les endroits licenciés, etc.





## OPS VULCAIN – COVID-19

---

Cette section présente les différentes interventions réalisées dans le cadre de l'OPS Vulcain au cours de la dernière année.

- 278 cartes d'appel COVID ont été ouvertes au cours de l'année 2020-2021;
- 156 activités ont été faites en lien avec l'atténuation des impacts dans le cadre de l'OPS Vulcain;
- Des correspondances ont été envoyées aux élus et pour assurer notre soutien et collaboration dans le cadre de l'opération;
- Plusieurs patrouilles préventives ont été faites auprès des commerces et des secteurs résidentiels.

## INTERVENTIONS EN MILIEU SCOLAIRE

---

Cette section présente les différentes interventions réalisées en milieu scolaire. Elles doivent donc être distinctes des informations insérées dans la section « Prévention » au début du rapport annuel.

Le nombre d'élèves rencontrés dans le tableau suivant est en lien avec les dossiers d'enquête ou de tous types de rencontres.

	Année courante
Nombre de dossiers d'enquête relatifs au PIMS	29
Nombre de dossiers d'enquête en collaboration	10
<b>Total dossiers :</b>	<b>39</b>
Nombre d'établissements où une intervention a eu lieu	14
Nombre d'élèves rencontrés	1683
Nombre d'établissements visés (année)	14



## ACTIVITÉS DIGNES D'INTÉRÊT ET ÉVÉNEMENTS MAJEURS

---

Voici les activités dignes d'intérêt et les événements majeurs ayant eu lieu au cours de l'année et qui n'ont pas été mentionnés dans les sections précédentes.

- Le plan d'opération « VULCAIN » relativement à la COVID-19, fut en place pour tous les policiers pendant toute l'année. Plusieurs dossiers ont d'ailleurs été ouverts en lien avec les mesures qui ont été mises en place pendant la crise sanitaire;
- 27 novembre au 4 janvier ONC Drogue et alcool au volant;
- 23 au 29 octobre, Opération Nationale Concertée « ONC » usagers vulnérables.