

# RAPPORT ANNUEL D'ACTIVITÉS

---

POSTE DE LA VILLE DE ROUYN-NORANDA  
DE LA SÛRETÉ DU QUÉBEC

DU 1<sup>ER</sup> AVRIL 2020 AU 31 MARS 2021





## MOT DU RESPONSABLE DE POSTE

---



C'est avec plaisir que je vous présente le rapport annuel d'activités du poste de la Ville de Rouyn-Noranda de la Sûreté du Québec pour l'année financière 2020-2021. Conformément à nos engagements ainsi qu'aux priorités déterminées par le CSP, le déploiement de nos actions se poursuit sur l'ensemble du territoire couvert.

Vous retrouverez notamment dans ce rapport, les activités réalisées en lien avec les priorités locales ainsi que les statistiques relatives à la sécurité routière, aux règlements municipaux, aux événements criminels et finalement, celles au traitement des cartes d'appel.

Ce rapport et ses résultats vous permettront d'assurer le suivi de la performance des services de la Sûreté du Québec.



Ugo Arguin, Lieutenant responsable de poste

## PRIORITÉS LOCALES<sup>2</sup>

Voici les priorités locales identifiées par le CSP pour l'année 2020-2021 et le bilan des activités réalisées.

### Priorité : Assurer une présence et des interventions en zones scolaires

DESCRIPTION DES ACTIVITÉS	COMMENTAIRES	NB ACTIVITÉS
Transpec (transport scolaire)	1 dossier, 13 citoyens interpellés, 9 véhicules interceptés, 5 constats émis, 4 arrestations	89
Présences près des écoles	3 dossiers, 300 citoyens interpellés, 65 véhicules interceptés, 47 constats émis, 2 arrestations	200

### Priorité : Présence dans les quartiers ruraux

DESCRIPTION DES ACTIVITÉS	COMMENTAIRES	NB ACTIVITÉS
Présence dans le quartier Arntfield	65 présences et 124 activités routières	189
Présence dans le quartier Beaudry	102 présences et 19 activités routières	121
Présence dans le quartier Bellecombe	41 présences	41
Présence dans le quartier Cadillac	147 présences et 244 activités routières	391
Présence dans le quartier Clérycy	57 présences et 2 activités routières	59
Présence dans le quartier Cloutier	75 présences et 13 activités routières	88
Présence dans le quartier D'Alembert	118 présences et 174 activités routières	292
Présence dans le quartier Destor	62 présences et 53 activités routières	115
Présence dans le quartier Évain	156 présences et 167 activités routières	323
Présence dans le quartier Granada	88 présences et 23 activités routières	111
Présence dans le quartier McWatters	60 présences et 381 activités routières	441
Présence dans le quartier Montbeillard	67 présences et 124 activités routières	191
Présence dans le quartier Montbrun	51 présences et 4 activités routières	55
Présence dans le quartier Rollet	92 présences et 90 activités routières	182

### Priorité : Sécurité routière sur les principales artères

DESCRIPTION DES ACTIVITÉS	COMMENTAIRES	NB ACTIVITÉS
Opération en sécurité routière sur l'avenue Larivière	22 constats arrêt/feu, 9 constats ceinture, 43 constats cellulaire, 205 constats 50 km/h, 6 constats 70 km/h, 421 constats 90 km/h, 503 véhicules/personnes vérifiés (244 activités à Cadillac et 381 à McWatters)	1 357
Opération en sécurité routière sur le boulevard Saguenay	21 constats arrêt/feu, 14 constats ceinture, 33 constats cellulaire, 170 constats 50 km/h, 91 constats 70 km/h, 83 constats 90 km/h, 342 véhicules/personnes vérifiés (174 activités à D'Alembert et 53 à Destor)	963
Opération en sécurité routière sur le boulevard Rideau	22 constats arrêt/feu, 19 constats ceinture, 21 constats cellulaire, 263 constats 50 km/h, 25 constats 70 km/h, 138 constats 90 km/h, 359 véhicules/personnes vérifiés (124 activités à Arntfield, 167 activités à Évain, 124 activités à Montbeillard et 90 à Rollet)	739
Opération en sécurité routière sur l'avenue Québec	180 constats arrêt/feu, 15 constats ceinture, 60 constats cellulaire, 209 constats 50 km/h, 323 véhicules/personnes vérifiés	585

### Priorité : Lutte aux stupéfiants

DESCRIPTION DES ACTIVITÉS	COMMENTAIRES	NB ACTIVITÉS
Patrouilles lieux publics (voies publiques, parcs, zones libres)	3 dossiers, 6 arrestations, 1 saisie, 47 fiches de renseignement	64
Patrouilles festivals/bars	Activités préventives	9

<sup>2</sup> Des moyens de sensibilisation des membres ont eu lieu dans le passé et ont pris fin en septembre 2017. Bien que lors des moyens de sensibilisation, les activités policières aient été réalisées sur le terrain et colligées par une méthode alternative, la comparaison des statistiques de poste avec les rapports annuels des années 2016-2017 et 2017-2018 doit être faite avec prudence.

## DEMANDES PONCTUELLES DES ÉLUS ET DES CITOYENS

Voici les demandes ponctuelles des élus et des citoyens qui ont été adressées à la Sûreté au cours de la dernière année.

DESCRIPTION DES DEMANDES (ACTION* V, T, C)	COMMENTAIRES	Nb REQUÊTES
Requêtes en matière de sécurité routière	C Non-respect de l'arrêt obligatoire et vitesse excessive aux intersections Victor, Gauthier, Latour et Place Caron. Infraction récurrente commise par les automobilistes et conducteurs de VTT. (1 OPS et nombreuses présences, 2 avertissements et 12 constats)	7
	C Non-respect de la zone de 50 km/h sur le boulevard Rideau, secteur Évain, fréquents excès de vitesse. (3 OPS et 12 constats)	
	C Conducteurs de VTT font de la vitesse et effectuent des manœuvres dangereuses dans le chemin du Lac Flavrian et les sentiers. (13 présences, plusieurs avertissements, 5 constats)	
	C Non-respect de la limite de vitesse rang Lavigne. Secteur à risque d'accident considérant que ce rang est très fréquenté par les cyclistes, piétons et adolescents en scooter. (1 présence, 1 constat)	
	C Conducteurs de poids lourds circulent sur la rue Gagné, zone interdite pour ce type de véhicule. (5 présences)	
	C Parents d'élèves de l'école Le Prélude arrêtent leur véhicule en pleine rue pour récupérer leur enfant alors que des stationnements sont disponibles un peu plus loin. (Plusieurs présences)	
	C Des conducteurs de véhicule font de la « drift » dans le secteur de la rue Macdonald et du Parc Laurier. (3 présences)	
Requêtes en matière de réglementation municipale	C Demande de surveillance du parc de Cadillac en soirée. Groupe de jeunes y flâne, consomme de l'alcool et fait occasionnellement des méfaits. (Plusieurs présences)	8
	C Conducteurs de poids lourds se stationnent au Tigre Géant sur la rue Larivière pour se reposer. Ils laissent fonctionner leur véhicule durant toute la nuit dérangeant les résidents du quartier. (2 présences)	
	C Parents d'élèves de l'école Notre-Dame-de-Grace, venant récupérer leurs enfants, se stationnent devant l'entrée de l'HLM sur la rue Mercier. Des avis ont déjà été faits par l'administration de l'école et par des résidents de l'HLM. (5 présences)	
	C Demande de présence policière au parc Chadbourne. Espace régulièrement utilisé par les propriétaires de chien pour faire courir leur animal sans laisse. Il est fréquent que les excréments soient non ramassés. (5 présences)	
	C Demande de surveillance à la descente de bateau du lac Dufresnoy, chemin Fortier dans le quartier Destor. Camping illégal, feux de camps, tapage nocturne, comportements déplacés, etc. (1 présence)	
	C Demande de présence policière en soirée/nuit à Destor sur le chemin Fortier aux abords du lac. Rassemblements, feux de camps, consommation, courses de VTT.	
	C Rassemblements de jeunes au Parc à fleur d'eau en soirée. Ils y font des feux de camp et troublent la paix.	
	C Des personnes dorment, consomment de la drogue et de l'alcool dans un vestibule de la rue Perreault Est. (5 patrouilles, 1 personne avisée)	

### \*LÉGENDE

**(V) En validation** : Requêtes reçues et en période d'évaluation afin de confirmer si elles sont fondées ou non et si elles nécessitent des interventions spécifiques.

**(T) En traitement** : Requêtes validées et fondées pour lesquelles des activités sont effectuées afin de régler la problématique visée (ex. : patrouilles, surveillances, radar, etc.).

**(C) Clos** : Requêtes qui sont résolues à la suite des activités effectuées ou qui sont non fondées.



# PRÉVENTION

Toujours en réponse aux besoins et aux réalités locales, les postes de la Sûreté tiennent des activités de prévention dans l'ensemble des municipalités qu'ils desservent, c'est-à-dire des mesures proactives et non pénales, qui ont pour but spécifique de réduire la criminalité en agissant sur les facteurs qui la déterminent, sur les circonstances et l'environnement dans lesquels sont commis les délits.

La grande majorité des activités de prévention se tiennent au quotidien, dans le cadre des interventions de l'ensemble des patrouilleurs.

Voici les principales activités de prévention réalisées au cours de la dernière année :

## Activités de prévention réalisées au cours de l'année

DESCRIPTION DES ACTIVITÉS	COMMENTAIRES	Nb ACTIVITÉS
Prévention de la criminalité	3 activités en lien avec la sécurité des aînés – Fraude et maltraitance (106 aînés rencontrés)	53
	10 activités en lien avec la sécurité des enfants – Enlèvement et disparition des enfants (142 élèves rencontrés)	
	39 activités en lien avec la cybersûreté et la cybercriminalité – Navigation sur Internet (863 élèves et 27 parents rencontrés)	
	1 activité en lien avec l'intimidation et violence (21 élèves rencontrés)	
Prévention sécurité routière	1 opération en sécurité routière à l'intersection des rues Larivière et Perreault afin d'informer et sensibiliser les conducteurs à la non-utilisation du cellulaire lors de l'immobilisation de leur véhicule aux feux de signalisation. Remise de dépliants. (60 citoyens)	1

La Sûreté du Québec s'est formellement engagée dans une approche professionnelle de type communautaire. Cette philosophie de travail comprend les cinq grands principes suivants :

- La présence familière;
- La qualité du service aux citoyens;
- Le partenariat avec la population;
- La consultation de la clientèle;
- La résolution de problèmes.

Cette section présente les principales activités réalisées par l'approche de police de proximité.

## Présence familière et parrainage

À la Sûreté du Québec, la présence familière s'exprime par le programme de parrainage des municipalités.

Voici les principales activités de parrainage (qui visent la création de liens privilégiés avec les acteurs clés de la municipalité) ayant pour objectif la capacité d'être proactif dans la résolution de problématiques en matière de sécurité publique. Ces activités sont en lien avec les priorités locales identifiées par le CSP.

DESCRIPTION DES ACTIVITÉS	COMMENTAIRES	NB ACTIVITÉS
Communiquer avec les acteurs clés municipaux	Communication avec un maire, directeur général ou un préfet	20
	Communication avec un membre des services municipaux	4
	Communication avec un intervenant du milieu scolaire	15
	Communication avec un intervenant du milieu de la santé	15
	Communication avec un intervenant du milieu communautaire et affaires	12
	Communication avec un partenaire en sécurité publique	5
Réaliser des activités de parrainage	Identification de situations problématiques	29
	Résolution de situations problématiques	10
	Suivis de situations problématiques	22

## Résolution de problèmes

L'approche stratégique en résolution de problèmes (ASRP) permet d'associer des incidents autrement traités un par un, d'en dégager une compréhension globale et de rechercher des solutions durables, le tout en ayant recours aux partenaires et aux ressources des milieux affectés par des problématiques communes.

Voici les incidents traités par l'approche stratégique en résolution de problèmes au cours de la dernière année :

DESCRIPTION ET COMMENTAIRES
Aucun incident traité par l'approche stratégique en résolution de problèmes au cours de la dernière année.

## Programme de cadets

Le Programme de cadets fait partie intégrante de l'offre de service de la Sûreté. Basé sur le modèle de la police de proximité, il met en avant le rapprochement avec la population dans le développement et le maintien d'un milieu de vie sûr et paisible. Ceci permet d'assurer une présence supplémentaire de la Sûreté pendant la période estivale, tout en favorisant la proximité avec les citoyens.

Les responsables de poste, de concert avec les élus, participent à la planification des tâches des cadets en indiquant leurs besoins et en ciblant les endroits où la présence de ceux-ci serait la plus bénéfique.

Voici les principales activités qui ont été effectués par les cadets au cours de la dernière année.

DESCRIPTION DES ACTIVITÉS	COMMENTAIRES	Nb ACTIVITÉS
Surveillances à pied	Centre-ville, centres d'achat, quartiers, ruelles, cours d'école, parcs, skate parc, campings, plages, pistes cyclables, sentiers pédestres, FME	91
Surveillances à vélo		7
Participations à des programmes de prévention et de relations communautaires	Activité en lien avec la sécurité résidentielle – Remise d'affiches dans le CPE	1
	Activités en lien avec la sécurité nautique - Remise de dépliants	10
	Activités en lien avec la sécurité passage piéton – Remise de dépliants	12
	Distribution de denrées alimentaires	1
	Activités en lien avec la prévention de la violence conjugale – Remise d'affiches dans le commerce	10
Rencontres de partenaires	Identifications de problématiques	2

## Activités communautaires réalisées au cours de l'année

Cette section présente les activités communautaires dans lesquelles les membres du poste se sont impliqués au cours de la dernière année.

DESCRIPTION DES ACTIVITÉS	COMMENTAIRES	Nb ACTIVITÉS
Présence / participation à une activité humanitaire, caritative ou philanthropique	2020-10-28 au 2021-02-11 Campagne cadeaux de Noël destinés aux enfants de famille en difficulté financière : <ul style="list-style-type: none"> <li>• Rencontre des commerçants participants;</li> <li>• Cueillette des cadeaux et discussion avec chacun des commerçants;</li> <li>• Distribution des cadeaux avec l'équipe de bénévoles et l'intervenante du Centre Bernard-Hamel;</li> <li>• Rétroaction de la campagne 2020.</li> </ul>	5



## STATISTIQUES OPÉRATIONNELLES

---

Cette section est consacrée aux statistiques de :

- Sécurité des réseaux de transport
- Règlements municipaux
- Cartes d'appel
- Criminalité

Les résultats qui vous sont présentés dans cette section vous permettront d'apprécier tout particulièrement la performance de la Sûreté au cours de la dernière année.

Afin de mettre ces données en perspective et d'en analyser l'évolution, vous pouvez également les comparer avec les données des quatre dernières années.

De plus, afin d'en faciliter l'analyse, ces données vous sont présentées à l'aide de deux types de graphiques.

Chacun des graphiques de type « *histogramme* » indique les résultats pour les cinq dernières années. Une ligne trace la moyenne des quatre dernières années.

Ces graphiques permettent aussi de situer les résultats de la dernière année par rapport à la **zone d'écart moyen**. L'écart moyen est calculé à partir de la moyenne des différences entre les données de chacune des années par rapport à la moyenne des quatre dernières années. Visuellement, il s'agit de la zone comprise entre les lignes « écart + » et « écart - ». Les résultats qui s'éloignent de cette zone méritent une attention particulière du CSP.

Des graphiques circulaires, ou de type « *pointe de tarte* », accompagnent également des histogrammes afin d'illustrer plus précisément la répartition des catégories d'événements plus préoccupants.

Notez que les données de cette section concernent l'ensemble du territoire couvert par les effectifs du poste de la Ville de Rouyn-Noranda. Les résultats pour chacune des municipalités vous sont présentés en annexes.

Un écart aux données présentées dans les rapports annuels précédents peut être attribuable à la modification du statut ou à l'évolution d'un dossier après la production du rapport annuel.

À surveiller : Depuis le mois de juin 2017, certains postes MRC ont été convertis en postes mixtes et gèrent désormais aussi le travail fait sur les autoroutes. Ce changement a pour conséquence d'ajouter les statistiques autoroutières à même celles de la MRC et donc d'affecter possiblement à la hausse les données statistiques (par exemple les constats provinciaux, les collisions, la criminalité et les cartes d'appel). Les données n'étant pas dissociables pour le moment, cette mise en garde sera valide jusqu'à ce qu'une solution soit trouvée.

Statistiques extraites du Tableau de bord le : 2021-05-05



## La sécurité des réseaux de transport

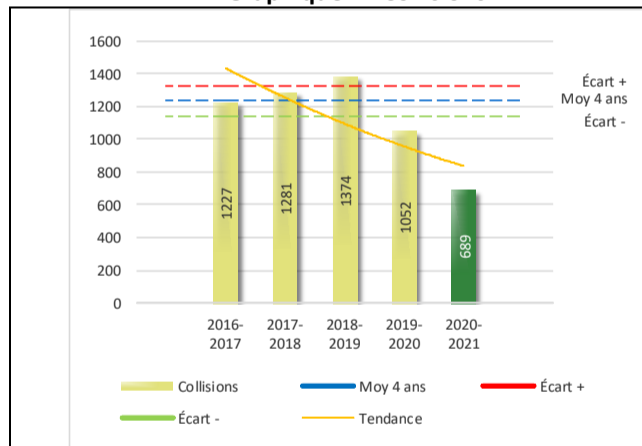
Tableau 1 Nombre de collisions et d'interventions couvertes sur le territoire

	2016-2017	2017-2018	2018-2019	2019-2020	2020-2021
<b>Collisions</b>					
Collisions mortelles	1	4	8	2	5
Collisions avec blessés graves	9	7	7	5	2
Collisions avec blessés légers	147	175	148	127	97
Autres collisions avec blessés <sup>1</sup>	9	2	1	8	11
Collisions matérielles	1 061	1 093	1 210	910	574
<b>Sous-total :</b>	<b>1 227</b>	<b>1 281</b>	<b>1 374</b>	<b>1 052</b>	<b>689</b>
<b>Interventions</b>					
Avertissements nautiques	14	33	15	10	65
Capacités affaiblies	109	108	101	104	76
Autres crimes <sup>2</sup>	303	334	359	261	106
Constats provinciaux	2 275	2 563	3 701	4 751	4 449
Constats municipaux	1 915	1 875	2 419	2 205	2 667
AVVR <sup>3</sup>	69	76	78	116	127
Avertissements	1 180	1 129	1 154	1 203	1 303
<b>Sous-total :</b>	<b>5 865</b>	<b>6 118</b>	<b>7 827</b>	<b>8 650</b>	<b>8 793</b>

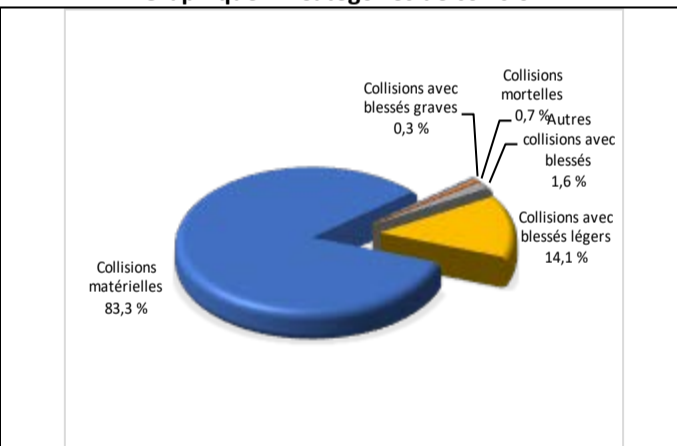
- 1 La catégorie « Autres collisions avec blessés » comprend les cas survenus hors des chemins publics.
- 2 La catégorie « Autres crimes » comprend les cas de conduite dangereuse, de poursuite, de délit de fuite, de conduite de véhicule routier pendant une interdiction (de conduire).
- 3 Avis de vérification d'un véhicule routier.

### Évolution du nombre de collisions au cours des dernières années depuis le 1<sup>er</sup> avril

Graphique 1 : Collisions



Graphique 2 : Catégories de collision



### Collisions

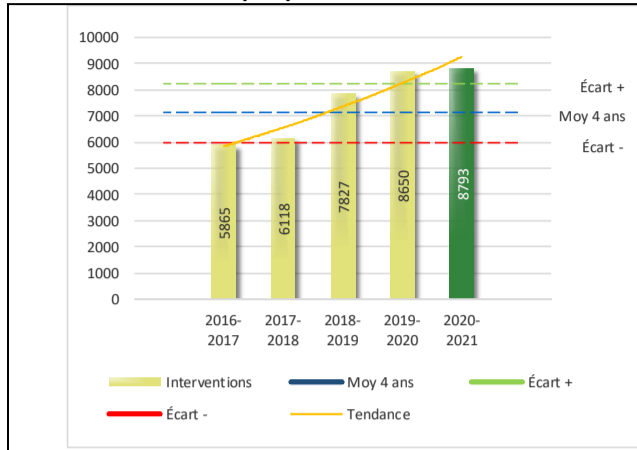
Le graphique 1 permet de constater une tendance à la baisse du bilan routier au cours des cinq dernières années. Le total des collisions de l'année courante, qui est de 689, se situe en dessous de l'écart moyen. Le bilan des collisions de l'année courante démontre une amélioration significative par rapport aux années antérieures.

La variation la plus importante se situe au niveau des collisions matérielles qui affichent une baisse de 336 collisions par rapport à l'année précédente. Cette amélioration est en accord avec la tendance observée pour les quatre années précédentes de ce type de collision.

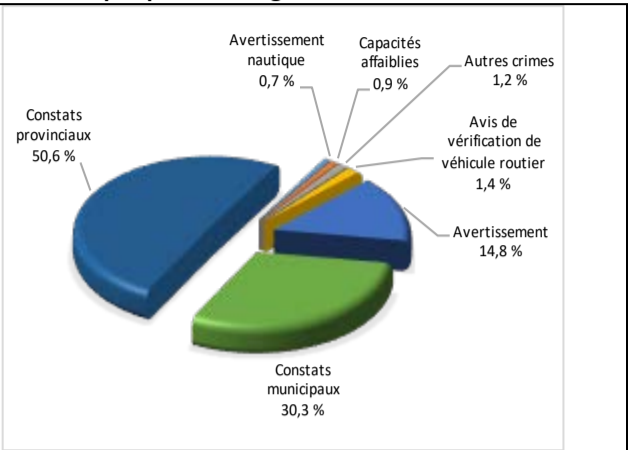
Cette variation peut s'expliquer par une baisse de l'achalandage du réseau routier dû au contexte de pandémie (confinement de la ville en mars-avril, fermeture puis réouverture à heures réduites des établissements licenciés, couvre-feu imposé à compter du mois de janvier) et à une augmentation de nos interventions en matière de sécurité routière.

## Évolution du nombre d'interventions au cours des dernières années

**Graphique 3 : Interventions**



**Graphique 4 : Catégories d'intervention**



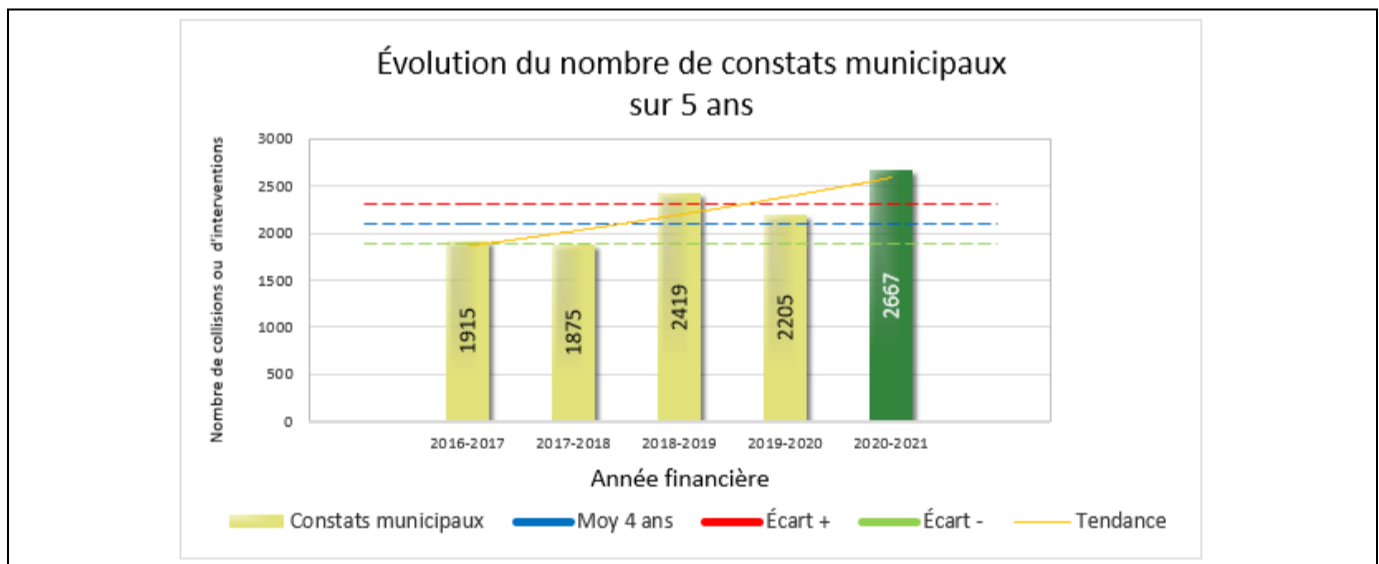
### Interventions

Le graphique 3 présente une augmentation du nombre d'interventions réalisées au cours de l'année courante par rapport aux années précédentes. Les résultats de l'année courante se situent au-dessus de l'écart supérieur ce qui signifie que les résultats présentent une amélioration statistiquement significative par rapport au bilan des quatre dernières années de la MRC.

La variation la plus importante se situe au niveau des constats municipaux qui affichent une augmentation de 462 interventions par rapport à l'année précédente.

Cette variation peut s'expliquer par une intensification de nos interventions en matière de sécurité routière, dans le but de sécuriser notre réseau routier, ce qui demeure un enjeu primordial pour notre organisation.

**Graphique 5 : Constats municipaux au cours des dernières années**



Le graphique 5 présente l'évolution des constats municipaux.

## Règlements municipaux

**Tableau 2 Nombre de constats émis pour des infractions aux règlements municipaux sur le territoire**

Domaine	2016-2017	2017-2018	2018-2019	2019-2020	2020-2021
1) Alarmes <sup>1</sup>	28	47	22	38	106
2) Vente	1	0	0	0	0
3) Circulation <sup>2</sup>	1 185	1 140	1 811	1 682	1 219
4) Paix, bon ordre et sécurité publique	199	136	106	171	154
5) Nuisance	24	15	14	18	24
<b>Total :</b>	<b>1 437</b>	<b>1 338</b>	<b>1 953</b>	<b>1 909</b>	<b>1 503</b>

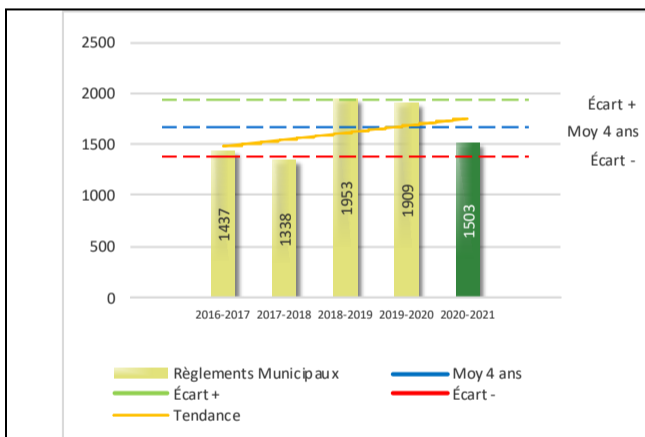
1 Les « Alarmes » du Tableau 2 font référence à des constats municipaux émis en vertu de la réglementation existante suite à des déplacements non fondés; tandis que les « Alarmes » du Tableau 3 sont des alarmes relayées par un central au CGA donnant lieu à un déplacement, mais pas nécessairement à un constat.

2 Types d'infraction de la circulation : endroits interdits, virages en « U », avertissement sonore, crissement des pneus, courses, et autres infractions impliquant des piétons, des animaux, des véhicules lourds, des véhicules d'urgence, etc.

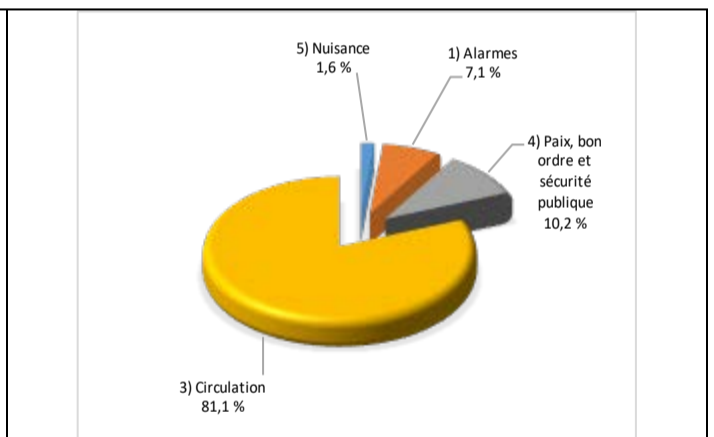
Le nombre de constats émis pour des infractions aux règlements municipaux a connu une diminution au cours de la dernière année. Les policiers ont émis un total de 1 503 constats.

### Évolution du nombre de constats émis pour des infractions aux règlements municipaux pour l'année courante

**Graphique 6 : Règlements municipaux**



**Graphique 7 : Catégories d'intervention**



Le graphique 6 démontre que le nombre de constats municipaux émis cette année est inférieur au nombre moyen de constats émis depuis les quatre dernières années.

Les résultats de l'année courante se situent dans la zone d'écart moyen. Les résultats demeurent statistiquement dans la moyenne par rapport au bilan des quatre dernières années de la MRC.

**Tableau 3** Nombre de cartes d'appel sur le territoire au cours de l'année

	2016-2017		2017-2018		2018-2019		2019-2020		2020-2021	
Priorité 1	2 675		2 937		3 779		2 290		2 675	
Priorité 2	4 397		3 859		4 167		3 544		4 089	
Priorité 3	897		739		729		632		768	
<b>Total :</b>	<b>7 969</b>		<b>7 535</b>		<b>8 675</b>		<b>6 466</b>		<b>7 532</b>	
<b>Alarmes<sup>1</sup></b>	<b>Nb</b>	<b>%</b>	<b>Nb</b>	<b>%</b>	<b>Nb</b>	<b>%</b>	<b>Nb</b>	<b>%</b>	<b>Nb</b>	<b>%</b>
	1 233	15%	1 096	15%	983	11%	745	12%	679	9%

Priorité 1 : Événement requérant l'assignation immédiate d'un policier.  
 Priorité 2 : Événement requérant l'assignation d'un policier sur rendez-vous, avec déplacement.  
 Priorité 3 : Événement requérant l'assignation d'un policier sur rendez-vous, sans déplacement.

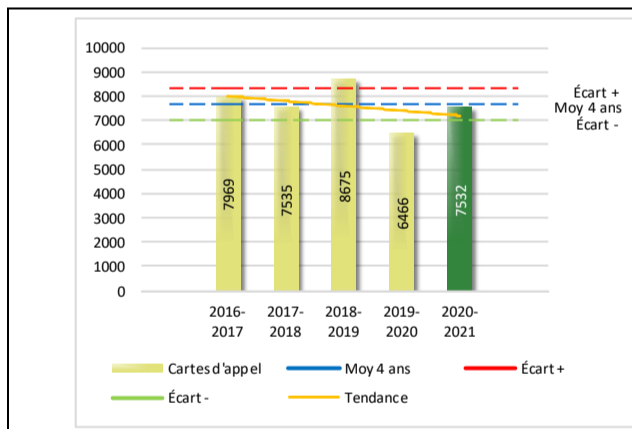
1 Les « Alarmes » du Tableau 2 font référence à des constats municipaux émis en vertu de la réglementation existante suite à des déplacements non fondés; tandis que les « Alarmes » du Tableau 3 sont des alarmes relayées par un central au CGA donnant lieu à un déplacement, mais pas nécessairement à un constat.

Le tableau 3 des cartes d'appel trace le portrait des données de l'année courante par catégories. Par rapport à l'année précédente, le nombre total de cartes d'appel a augmenté de 1 066.

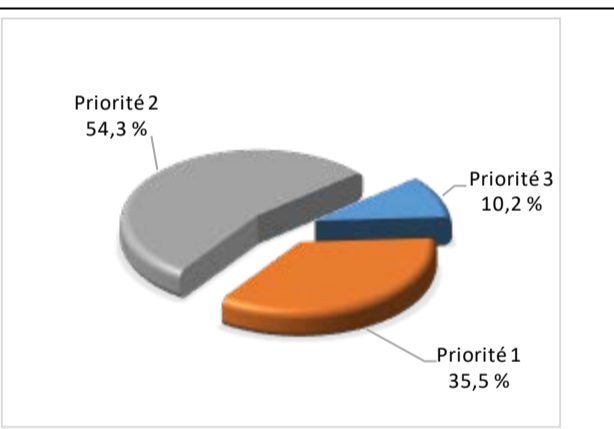
De plus, il est important de souligner le nombre d'appels et de dossiers traités par le *Centre de réponse aux citoyens* (CRC). Le CRC vise à offrir une alternative pour le citoyen qui communique avec la Sûreté via un centre de gestion des appels (CGA) et ce, pour les appels et/ou dossiers ne requérant pas le déplacement d'un policier. Pour l'année 2020-2021, les policiers assignés au CRC ont répondu à 53 appels et ont ouvert 23 dossiers pour le poste de la Ville de Rouyn-Noranda.

**Évolution du nombre de cartes d'appel au cours des dernières années**

**Graphique 8 : Nombre de cartes d'appel**



**Graphique 9 : Types de priorité de cartes d'appel**



Le graphique 8 illustre la fluctuation du nombre total de cartes d'appel au cours des cinq dernières années. Nous constatons que le nombre de cartes d'appel enregistré pour cette année se situe en dessous de la moyenne. Cependant, cet écart demeure dans la zone d'écart moyen.

Le graphique 9 indique que les cartes d'appel de priorité 2 sont les plus nombreuses à être enregistrées pour cette année.

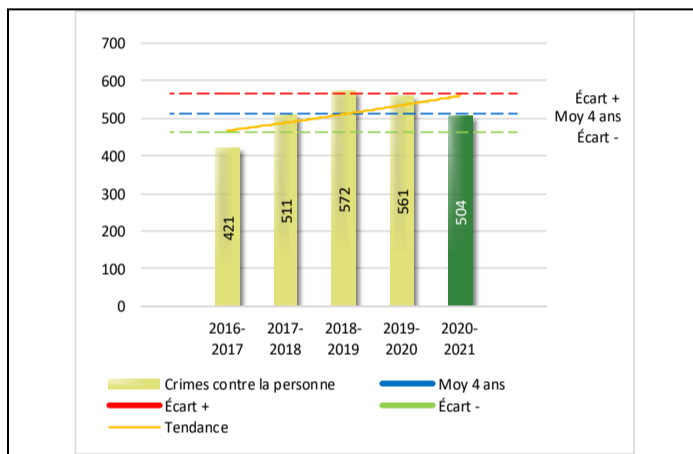
**Tableau 4 Nombre de crimes contre la personne sur le territoire au cours de l'année**

1000- Crimes contre la personne <sup>1</sup>	2016-2017	2017-2018	2018-2019	2019-2020	2020-2021
Infractions entraînant la mort	1	2	0	5	1
Agressions sexuelles	57	68	90	71	61
Voies de fait	226	254	291	285	265
Vols qualifiés	9	6	8	11	6
Autres crimes contre la personne <sup>2</sup>	128	181	183	189	171
<b>Crimes contre la personne :</b>	<b>421</b>	<b>511</b>	<b>572</b>	<b>561</b>	<b>504</b>

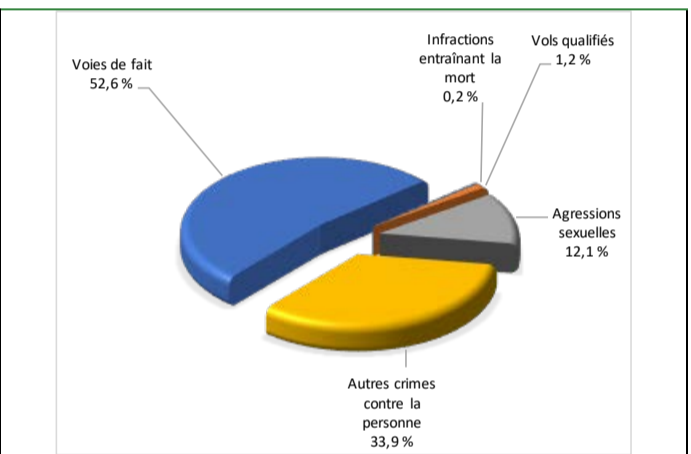
- 1 La section « Crimes contre la personne » présente le nombre de victimes d'actes criminels. Les sections suivantes présentent le nombre de dossiers opérationnels.
- 2 À titre informatif, les « Autres crimes contre la personne » incluent les cas d'enlèvement, de séquestration, d'extorsion, de profération de menaces, d'intimidation, etc.

**Évolution du nombre de crimes contre la personne au cours des dernières années**

**Graphique 10 : Nombre de crimes contre la personne**



**Graphique 11 : Catégories de crime contre la personne**



Le graphique 10 présente le nombre de crimes contre la personne au cours des cinq dernières années. Nous constatons que la donnée de cette année se situe en dessous de la moyenne.

Les résultats de l'année courante se situent dans la zone d'écart moyen. Les résultats demeurent statistiquement dans la moyenne par rapport au bilan des quatre dernières années de la MRC.

Le graphique 11 spécifie le nombre d'événements pour chacune des catégories des crimes contre la personne. Nous remarquons alors que les voies de fait sont le type de crimes le plus fréquent pour cette année.

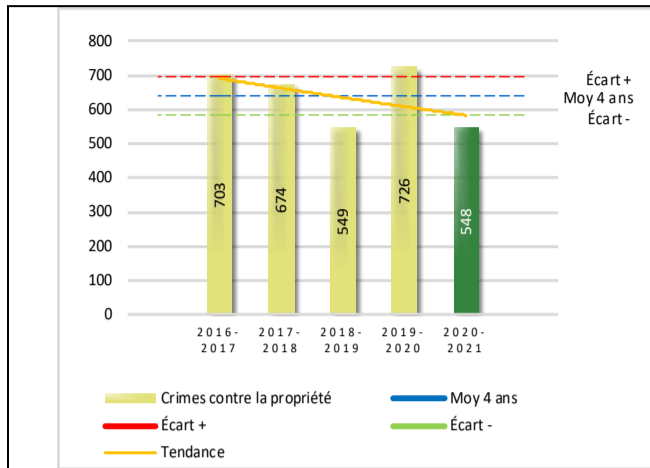
Cette situation peut s'expliquer par le fait que les voies de fait sont les crimes contre la personne historiquement les plus courants. Ils englobent l'usage de la force contre une autre personne à divers niveaux.

**Tableau 5 Nombre de crimes contre la propriété sur le territoire au cours de l'année**

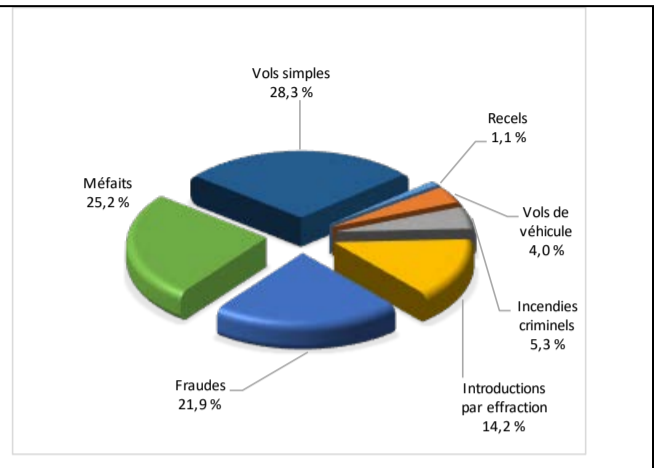
2000- Crimes contre la propriété	2016-2017	2017-2018	2018-2019	2019-2020	2020-2021
Incendies criminels	9	19	11	30	29
Introductions par effraction	114	110	93	171	78
Vols simples	282	229	180	229	155
Vols de véhicule	26	44	33	25	22
Recels	7	3	11	7	6
Fraudes	71	84	95	112	120
Méfais	194	185	126	152	138
<b>Crimes contre la propriété :</b>	<b>703</b>	<b>674</b>	<b>549</b>	<b>726</b>	<b>548</b>

## Évolution du nombre de crimes contre la propriété au cours des dernières années

Graphique 12 : Nombre de crimes contre la propriété



Graphique 13 : Catégories de crime contre la propriété



Le graphique 12 présente les crimes contre la propriété des cinq dernières années.

Les résultats de l'année courante se situent en dessous de l'écart inférieur. Les résultats présentent une amélioration statistiquement significative par rapport au bilan des quatre dernières années de la MRC.

Le graphique 13 indique le nombre d'événements pour chacune des catégories de crimes contre la propriété. Nous remarquons alors que les vols simples sont le type de crimes le plus fréquent au cours de l'année.

Cette situation peut s'expliquer par le fait que les vols simples sont historiquement les crimes contre la propriété les plus communs. Les crimes contre la propriété, mis à part l'an dernier où nous avons eu une recrudescence d'introductions par effractions et de vols, sont en chute libre sur notre territoire. Les fraudes, quant à elles, sont de plus en plus répandues.

Tableau 6 Autres criminalités et interventions sur le territoire au cours de l'année

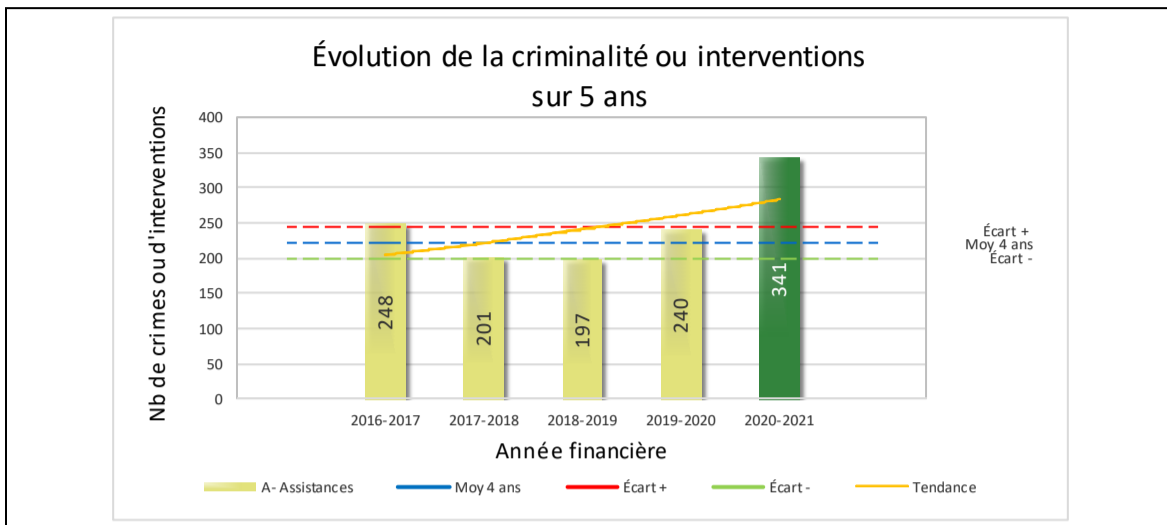
	2016-2017	2017-2018	2018-2019	2019-2020	2020-2021
<b>Autres criminalités</b>					
3000- Autres infractions au Code criminel <sup>1</sup>	191	181	250	183	146
4000 5000 - Loi régl. drogues et stupéfiants	175	209	160	73	75
6000- Infractions aux autres lois fédérales	1	0	1	0	2
7000- Infractions aux lois provinciales	26	29	38	32	20
<b>Autres criminalités :</b>	<b>393</b>	<b>419</b>	<b>449</b>	<b>288</b>	<b>243</b>
<b>Activités policières</b>					
A- Assistances	248	201	197	240	341
B- Permis	40	39	70	33	26
E- Enquêtes	498	510	541	542	459
F- Événements relatifs à la RACJ <sup>2</sup>	85	120	94	142	70
P- Objets perdus ou trouvés	120	89	80	69	64
R- Interventions policières <sup>3</sup>	900	824	782	817	821
V- Véhicules retrouvés ou remisés	110	85	90	88	69
X- Interpellation, observation et autre	63	174	160	148	194
<b>Activités :</b>	<b>2 064</b>	<b>2 042</b>	<b>2 014</b>	<b>2 079</b>	<b>2 044</b>
<b>Total criminalité et activités :</b>	<b>3 581</b>	<b>3 646</b>	<b>3 584</b>	<b>3 654</b>	<b>3 339</b>

1 La catégorie « Autres infractions au Code criminel » comprend différentes infractions telles : utilisation de monnaie contrefaite, avoir troublé la paix, évasion d'une garde légale, action indécente, production et distribution de pornographie juvénile, voyeurisme, leurre au moyen d'un ordinateur, appel téléphonique indécent, menace, incitation publique à la haine, etc.

2 La Régie des alcools, des drogues et des jeux.

3 La catégorie « Interventions policières » comprend notamment les cas suivants : plainte de bruit, chicane de famille, service d'ordre, escorte de véhicule, affaire civile, transfert de détenu et de personne en crise, assistance au public, prise d'empreintes digitales, personne en détresse, etc.

GRAPHIQUE 14 : ASSISTANCES AU COURS DE L'ANNÉE



Le graphique 14 démontre que le nombre 341 assistances de cette année est supérieur au nombre moyen 222 depuis les quatre dernières années.

Ce type d'intervention présente une forte augmentation par rapport aux années antérieures.



## OPS VULCAIN – COVID-19

---

L'année 2020-2021 a été marquée par la pandémie mondiale de la COVID-19. En voici, les principaux impacts :

- Plus de 340 activités de patrouille préventive visant les lieux publics, commerces, stationnements, parcs, secteurs résidentiels et industriels ont été effectuées au cours de l'année afin d'atténuer les impacts en lien avec la COVID-19;
- 324 cartes d'appel en lien avec la COVID-19 ont été enregistrées pour cette année;
- 61 vérifications de quarantaine ont été effectuées;
- 207 constats d'infraction ont été émis en lien avec la *Loi sur la santé publique*.

## INTERVENTIONS EN MILIEU SCOLAIRE

---

Cette section présente les différentes interventions réalisées en milieu scolaire. Elles doivent donc être distinctes des informations insérées dans la section « Prévention » au début du rapport annuel.

Le nombre d'élèves rencontrés dans le tableau suivant est en lien avec les dossiers d'enquête ou de tous types de rencontres.

	Année courante
Nombre de dossiers d'enquête relatifs au PIMS	11
Nombre de dossiers d'enquête en collaboration	9
<b>Total dossiers :</b>	20
Nombre d'établissements où une intervention a eu lieu	2
Nombre d'élèves rencontrés	4211
Nombre d'établissements visés (année)	TOUS



# INTERVENTIONS PAR DES UNITÉS DE SOUTIEN ET MESURES D'URGENCE

Cette section présente les interventions réalisées sur le territoire de la MRC par des unités de soutien régionales ou de mesures d'urgence au cours de l'année. Voici les détails de ces interventions.


DATE	TYPE D'INTERVENTION	UNITÉ (S) DE SOUTIEN
2020-04-06	Arrestation d'un suspect pour bris de conditions, introductions par infraction et vols qualifiés. L'opération a permis de procéder à l'arrestation d'un deuxième suspect pour trafic de stupéfiants.	Division des enquêtes MRC
2020-05-21 et 22	Perquisition en matière de stupéfiants. Saisie de 4 000\$ en argent, de cocaïne, de méthamphétamine, de pistolets à plomb, d'armes prohibées et d'objets déclarés volés.	Division des enquêtes sur les crimes majeurs Division des enquêtes MRC Service de l'identité judiciaire Maître-chien
2020-06-14	Perquisition dans un logement où il y avait une plantation de cannabis. Plants, graines et cannabis en vrac ont été saisis, de même que des armes prohibées.	Division des enquêtes MRC
2020-06-16	Opération "Minoune" visant à retirer du réseau routier les véhicules représentant un danger majeur et à contraindre les propriétaires de véhicules présentant des défauts mineurs d'effectuer les corrections.	Équipe de soutien opérationnel
2020-06-17	Arrestation de deux suspects pour vol de catalyseurs.	Division des enquêtes MRC
2020-08-03	Deux individus blessés par balle suite à une négligence dans l'utilisation d'une arme à feu. Bris de conditions pour l'un des individus.	Division des enquêtes MRC
2020-08-12	Découverte d'explosifs sur un terrain. Destruction des explosifs avec l'assistance du service incendies.	Techniciens en explosifs
2020-08-18	Arrestation de deux individus pour agression armée dans un établissement licencié.	Division des enquêtes MRC Groupe tactique d'intervention
2020-08-26	Arrestation d'un suspect en lien avec une agression sexuelle sur une personne mineure.	Division des enquêtes sur les crimes majeurs Division des enquêtes MRC
2020-09-03	Poursuite policière suite à un délit de fuite, conduite dangereuse se concluant par une sortie de route. Fuite à pied et disparition du suspect à l'état mental perturbé. Le suspect a été localisé le lendemain.	Division des enquêtes MRC
2020-09-14	Arrestation d'un suspect ayant proféré des menaces de mort à l'encontre d'un juge de la Cour du Québec.	Division des enquêtes sur les crimes majeurs Division des enquêtes MRC
2020-09-17 au 20	Visite de 11 établissements licenciés dans le cadre d'une opération de sensibilisation auprès des clients et tenanciers afin de faire respecter les différentes mesures sanitaires COVID-19 en vigueur.	Division des enquêtes MRC
2020-09-23	Perquisition en matière de stupéfiants dans un logement. Saisie de méthamphétamine.	Division des enquêtes MRC Maître-chien
2020-10-03	Perquisition dans un bar clandestin. Saisie d'alcool et drogue. Plus de 20 policiers participent à cette opération.	Division des enquêtes sur les crimes majeurs Division des enquêtes MRC Service des enquêtes de la contrebande Service de l'identité judiciaire Maître-chien
2020-10-03	Arrestation de trafiquants de stupéfiants à bord d'un véhicule volé. Arrestation de trois suspects, saisie de méthamphétamine, d'armes à feu volées et d'armes prohibées.	Division des enquêtes sur les crimes majeurs Division des enquêtes MRC
2020-10-07	Perquisition en matière de stupéfiants dans un appartement. Saisie de cocaïne, méthamphétamine et autres.	Division des enquêtes sur les crimes majeurs Division des enquêtes MRC Service de l'identité judiciaire

2020-10-07	Perquisition en matière de stupéfiants dans 3 résidences et 3 véhicules. Saisie de 39 670\$, cocaïne, méthamphétamine, 6 armes à feu, 1 véhicule et autres. Arrestation de 5 individus.	Division des enquêtes sur les crimes majeurs Division des enquêtes MRC Service de l'identité judiciaire Agents de renseignement
2020-11-26	Perquisition en matière de stupéfiants. Saisie de méthamphétamine, comprimés d'ordonnance, cannabis et équipement de production.	Division des enquêtes sur les crimes majeurs Division des enquêtes MRC
2020-12-13	Collision mortelle sur le boulevard Saguenay impliquant un véhicule léger et une piétonne.	Division des enquêtes MRC Reconstitutionniste en collision
2020-12-08	Perquisition en matière de stupéfiants. Saisie de diverses substances, près de 4 000 \$ en argent, 6 cellulaires et autres items. Arrestation de 3 suspects ayant été libérés avec promesse.	Division des enquêtes sur les crimes majeurs Division des enquêtes MRC Service de l'identité judiciaire Maître-chien
2020-12-09	Accident mortel sur la Route 117 impliquant un tracteur routier et une vannette. Chaussée glissante en cause.	Division des enquêtes MRC Reconstitutionniste en collision
2020-12-09	Accident mortel sur la Route 101. Chaussée glissante en cause.	Division des enquêtes MRC
2020-12-15	Perquisition en matière de stupéfiants. Saisie de diverses substances, cigarettes de contrebande, 3 cellulaires et autres items.	Division des enquêtes sur les crimes majeurs Division des enquêtes MRC Service de l'identité judiciaire Maître-chien
2021-01-04 et 05	2 tentatives d'incendie criminel visant des établissements commerciaux. Enquête en cours afin d'identifier le suspect.	Division des enquêtes MRC
2021-01-21	Perquisition pour trafic d'armes à feu dans une résidence privée. Saisie de 9 carabines et fusils, 3 pistolets, grande quantité de munitions pour les armes à feu, le coffre d'entreposage, 4 détonateurs et autres items. Arrestation du suspect.	Division des enquêtes sur les crimes majeurs Division des enquêtes MRC Agents de renseignements ATNQ Techniciens en explosif Maître-chien
2021-02-19	Recherche effectuée afin de retrouver une personne en crise à l'état mental perturbé. L'homme a été retrouvé en vie.	Division des enquêtes MRC
2021-02-25	Enquête sur la mort d'un individu dans une chambre d'un établissement hôtelier. L'individu avait des antécédents en tant que vendeur et consommateur de stupéfiants.	Division des enquêtes MRC Service de l'identité judiciaire
2021-03-24	Recherche effectuée afin de retrouver une personne ayant des propos suicidaires.	Division des enquêtes MRC

## ACTIVITÉS DIGNES D'INTÉRÊT ET ÉVÉNEMENTS MAJEURS

Voici les activités dignes d'intérêt et les événements majeurs ayant eu lieu au cours de l'année et qui n'ont pas été mentionnés dans les sections précédentes.

Date	Activité ou Événement
2020-04-04 au 2020-05-04	COVID-19 – Contrôle de l'accès à la Ville de Rouyn-Noranda afin de limiter les déplacements non essentiels. 3 points de blocage ont été érigés aux entrées/sorties de la ville.
2020-04-29	Suicide tragique d'un résident d'une résidence pour personnes âgées en contexte de pandémie.
2020-06-17	Arrestation d'un médecin pour possession de pornographie juvénile.
2020-06-19	Véhicule intercepté à 65 km/h au-dessus de la limite permise sur la rue de l'Église à Évain. Conducteur en état d'ébriété.



2020-07-07	Intervention des cadets du poste de la Ville de Rouyn-Noranda lors d'un incendie de bâtiment de ferme dans le secteur de Mont-Brun. Appel aux services d'urgence, évacuation des lieux et circulation.
2020-07-23	Une octogénaire partie à la cueillette de petits fruits perdue en forêt. La dame a été retrouvée en vie par nos patrouilleurs.
2020-08-05	Remise de 177 certificats d'une valeur de 50\$ au Centre Bernard-Hamel. Financés à partir de la Campagne de cadeaux de Noël, les certificats ont été remis à des familles dans le besoin afin d'effectuer l'achat de chaussures pour enfants en vue de la rentrée scolaire.
2020-10-30	Travailleur d'IAMGOLD Mine Westwood est resté coincé sous terre suite à un événement sismique. L'équipe d'intervention d'urgence de la Mine Westwood a immédiatement été déployée. Le travailleur a été retrouvé en vie et policiers en vigie dans cette opération.
2020-11-01	Tempête hivernale nécessitant le déclenchement de l'opération Dégivreur. Très mauvaises conditions routières avec visibilité nulle par endroit. Nombreuses sorties de routes et accidents, dont un mortel impliquant 3 véhicules sur le boulevard Saguenay à Rouyn-Noranda.
Octobre et Novembre	Plusieurs manifestations ont eu lieu contre les mesures sanitaires imposées. Le 31 octobre, une manifestation hostile aux policiers et à la santé publique se résulte par l'émission de 7 constats d'infraction pour le non-respect des règles établies par la santé publique.
2020-12-27	Perquisition en matière de stupéfiants. Saisie de cannabis, méthamphétamine, cocaïne, 4 000\$ en argent et une arme prohibée.
2021-03-28	Perquisition en matière de stupéfiants dans une résidence. Saisie de près de 60 plants de cannabis, plus de 400 grammes de cannabis sous diverses formes et du matériel servant à la production. Arrestation du suspect.