

RAPPORT ANNUEL D'ACTIVITÉS

POSTES DE LA MRC DE TÉMISCAMINGUE
DE LA SÛRETÉ DU QUÉBEC

DU 1^{ER} AVRIL 2020 AU 31 MARS 2021





MOT DES RESPONSABLES DE POSTE



C'est avec plaisir que nous vous présentons le rapport annuel d'activités des postes principal et auxiliaire de la MRC de Témiscamingue de la Sûreté du Québec pour l'année financière 2020-2021. Conformément à nos engagements ainsi qu'aux priorités dégagées par le CSP, le déploiement de nos actions se poursuit sur l'ensemble du territoire couvert.


On y retrouve notamment les activités réalisées en lien avec les priorités locales, les statistiques reliées à la sécurité routière, aux règlements municipaux, aux événements criminels et au traitement des cartes d'appel.

Ce rapport et ses résultats vous permettront d'assurer le suivi de la performance des services de la Sûreté du Québec.



Matthew Mc Bride, sergent

Responsable du poste principal de la MRC de Témiscamingue



Jean-François Baril, sergent

Responsable du poste auxiliaire de la MRC de Témiscamingue

PRIORITÉS LOCALES²

Voici les priorités locales identifiées par le CSP pour l'année 2020-2021 et le bilan des activités réalisées.

Priorité : Sécuriser le réseau routier en y incluant les routes secondaires, tout en sécurisant les usagers vulnérables (piétons, cycliste, etc.)

DESCRIPTION DES ACTIVITÉS	COMMENTAIRES	NB ACTIVITÉS
Opérations routes secondaires	100 constats	851
Opérations feux et arrêts obligatoires	45 constats	569
Opérations vulnérables (piétons, cyclistes, etc.)	8 constats	217
Opérations – TRANSPEC (transport scolaire)	Activités préventives visant à sécuriser le transport scolaire	352

Priorité : Sécuriser le réseau routier et les plans d'eau dans le secteur de Laniel, vu l'ouverture du Parc Opémican pour la saison estivale

DESCRIPTION DES ACTIVITÉS	COMMENTAIRES	NB ACTIVITÉS
OPS Parc Opémican	17 constats ceintures 12 constats cellulaires	1283
OPS Cellulaire	113 constats autres 10 capacités affaiblies	335
OPS Alcool/drogue	16 appareils de détection approuvés 3 épreuves de coordination de mouvement	266
OPS Ceinture	230 constats zone 90km/h	343

Priorité : Relation communautaire et intervention en matière de stupéfiants, avec une attention particulière auprès du milieu scolaire

DESCRIPTION DES ACTIVITÉS	COMMENTAIRES	NB ACTIVITÉS
Activités de relations avec la communauté	4 présences lors d'événements sociaux 67 rencontres d'organismes/citoyens et 5 activités communautaires 7 rencontres de rapprochement avec les jeunes 2 rencontres de rapprochement avec les aînés 8 patrouilles à pied	88
Interventions en matière de stupéfiants avec une attention particulière auprès du milieu scolaire	28 patrouilles près des cours d'écoles sur l'heure du dîner 3 activités de prévention/intervention réalisées en milieu scolaire 5 conférences dans les écoles en matière de stupéfiants	36

Priorité : Consolider le parrainage dans les municipalités locales

DESCRIPTION DES ACTIVITÉS	COMMENTAIRES	NB ACTIVITÉS
Voir la section POLICE DE PROXIMITÉ « Présence familière et parrainage » à la page 7.		

² Des moyens de sensibilisation des membres ont eu lieu dans le passé et ont pris fin en septembre 2017. Bien que lors des moyens de sensibilisation, les activités policières aient été réalisées sur le terrain et colligées par une méthode alternative, la comparaison des statistiques de poste avec les rapports annuels des années 2016-2017 et 2017-2018 doit être faite avec prudence.

DEMANDES PONCTUELLES DES ÉLUS ET DES CITOYENS

Voici les demandes ponctuelles des élus et des citoyens qui ont été adressées à la Sûreté au cours de la dernière année.

DESCRIPTION DES DEMANDES (ACTION* V, T, C)	COMMENTAIRES	NB REQUÊTES
Diverses plaintes concernant la Sécurité routière	C Rue Desjardins à Notre-Dame-du-Nord, conducteurs de véhicules lourds qui circulent alors qu'il y a une signalisation l'interdisant. (3 présences)	11
	C Route du Quai à Saint-Bruno-de-Guigues, conducteurs en véhicule tout-terrain ou motocross qui font des courses. (1 présence)	
	C À Laverlochère, du 1 ^{er} et 2 ^e rang jusqu'à la hauteur de l'épicerie, conducteurs en véhicule tout-terrain ou motocross qui circulent à haute vitesse. (1 présence)	
	C Rue des Pionniers à Angliers, conducteurs qui circulent à haute vitesse à l'entrée du village (passage de la zone de 70 km/h à 50 km/h). (1 présence)	
	C Rue Desjardins à Notre-Dame-du-Nord, face à l'école primaire, plusieurs conducteurs qui ne respectent pas l'interdiction de stationner, ce qui nuit à la sécurité des écoliers qui utilisent le passage pour piétons.	
	C Rue Chartier à l'entrée Est de Ville-Marie, conducteurs de camions lourds qui circulent au-dessus de la limite de vitesse permise. (7 présences)	
	C Rue Ontario à Notre-Dame-du Nord, non-respect du passage pour piétons par les automobilistes. (5 présences)	
	C Rues Elm et Paul-E. Benoit à Témiscaming conducteurs de véhicule qui ne respectent pas la limite de vitesse. (5 présences)	
	C Rue Grimmer à Témiscaming, non-respect du passage pour piétons, utilisé quotidiennement par les écoliers.	
	C Chemin Kipawa - Route 63 à Témiscaming, conducteurs de véhicule qui passent sur la lumière rouge d'un pont à une seule voie. (13 présences)	
	C Rues Boucher et ELM à Témiscaming aux abords du stationnement du personnel de GTS School, les parents se stationnent derrière les véhicules du personnel, ce qui les empêche de quitter. Un avis a déjà été fait aux parents. (5 présences)	
Diverses plaintes concernant le non-respect de la réglementation municipale	C Rue Dupuis à Notre-Dame-du-Nord, des adolescents fréquentent le parc du secteur à partir de 23h00. Ils font beaucoup de bruits, sonnent aux maisons et frappent aux portes. (2 présences)	4
	C Rue St-Joseph à Laverlochère, derrière la caserne des pompiers, rassemblement de jeunes. Ils déplacent les barrières mises en place pour les travaux au bout de la rue Isabelle Ouest.	
	C Rue Leblanc à Notre-Dame-du-Nord, nuisance causée par un résident qui lance des feux d'artifices devant sa propriété à n'importe quel moment de la nuit. (5 présences)	
	C Rue Humphrey à Témiscaming, non-respect de la signalisation par des conducteurs qui stationnent régulièrement leur véhicule dans des espaces interdits du centre sportif. (8 présences)	

*LÉGENDE

(V) En validation : Requêtes reçues et en période d'évaluation afin de confirmer si elles sont fondées ou non et si elles nécessitent des interventions spécifiques.

(T) En traitement : Requêtes validées et fondées pour lesquelles des activités sont effectuées afin de régler la problématique visée (ex. : patrouilles, surveillances, radar, etc.).

(C) Clos : Requêtes qui sont résolues à la suite des activités effectuées ou qui sont non fondées.

Toujours en réponse aux besoins et aux réalités locales, les postes de la Sûreté tiennent des activités de prévention dans l'ensemble des municipalités qu'ils desservent, c'est-à-dire des mesures proactives et non pénales, qui ont pour but spécifique de réduire la criminalité en agissant sur les facteurs qui la déterminent, sur les circonstances et l'environnement dans lesquels sont commis les délits.

La grande majorité des activités de prévention se tiennent au quotidien, dans le cadre des interventions de l'ensemble des patrouilleurs.

Voici les principales activités de prévention réalisées au cours de la dernière année :

Activités de prévention réalisées au cours de l'année

DESCRIPTION DES ACTIVITÉS	COMMENTAIRES	Nb ACTIVITÉS
Présentations en lien avec la sécurité des aînés	3 activités, 16 citoyens rencontrés	49
Présentations en lien avec l'utilisation d'Internet	22 activités, 452 élèves, 10 parents rencontrés	
Présentations en lien avec l'intimidation et la violence	3 activités, 70 élèves, 7 parents rencontrés	
Présentations en lien avec la sécurité résidentielle	2 activités, 20 citoyens rencontrés	
Présentations en lien avec la violence amoureuse et intrafamiliale	4 activités, 57 élèves rencontrés	
Présentations en lien avec la sécurité des enfants	11 activités, 201 élèves, 22 parents et intervenants rencontrés	
Pratiques de confinement barricadé	4 écoles et 57 intervenants	
Prévention en sécurité routière en lien avec la consommation d'alcool ou de drogue	1 activité	2
Prévention en sécurité routière en lien avec le Récréo	1 activité en partenariat avec les agents de protection de la faune	

La Sûreté du Québec s'est formellement engagée dans une approche professionnelle de type communautaire. Cette philosophie de travail comprend les cinq grands principes suivants :

- La présence familière;
- La qualité du service aux citoyens;
- Le partenariat avec la population;
- La consultation de la clientèle;
- La résolution de problèmes.

Cette section présente les principales activités réalisées par l'approche de police de proximité.

Présence familière et parrainage

À la Sûreté du Québec, la présence familière s'exprime par le programme de parrainage des municipalités.

Voici les principales activités de parrainage (qui visent la création de liens privilégiés avec les acteurs clés de la municipalité) ayant pour objectif la capacité d'être proactif dans la résolution de problématiques en matière de sécurité publique. Ces activités sont en lien avec les priorités locales identifiées par le CSP.

DESCRIPTION DES ACTIVITÉS	COMMENTAIRES	NB ACTIVITÉS
Communiquer avec les acteurs clés municipaux	Communication avec un maire, directeur général ou un préfet	130
	Communication avec un membre des services municipaux	17
	Communication avec un intervenant du milieu scolaire	7
	Communication avec un intervenant du milieu de la santé	3
	Communication avec un intervenant du milieu communautaire et des affaires	8
	Communication avec un partenaire en sécurité publique	13
Réaliser des activités de parrainage	Identification de situations problématiques	51
	Résolution de situations problématiques	37
	Suivi de situations problématiques	43

Résolution de problèmes

L'approche stratégique en résolution de problèmes (ASRP) permet d'associer des incidents autrement traités un par un, d'en dégager une compréhension globale et de rechercher des solutions durables, le tout en ayant recours aux partenaires et aux ressources des milieux affectés par des problématiques communes.

Voici les incidents traités par l'approche stratégique en résolution de problèmes au cours de la dernière année :

DESCRIPTION ET COMMENTAIRES
Aucun incident traité par l'approche stratégique en résolution de problèmes au cours de la dernière année.

Programme de cadets

Le Programme de cadets fait partie intégrante de l'offre de service de la Sûreté. Basé sur le modèle de la police de proximité, il met en avant le rapprochement avec la population dans le développement et le maintien d'un milieu de vie sûr et paisible. Ceci permet d'assurer une présence supplémentaire de la Sûreté pendant la période estivale, tout en favorisant la proximité avec les citoyens.

Les responsables de poste, de concert avec les élus, participent à la planification des tâches des cadets en indiquant leurs besoins et en ciblant les endroits où la présence de ceux-ci serait la plus bénéfique.

Voici les principales activités qui ont été effectués par les cadets au cours de la dernière année.

DESCRIPTION DES ACTIVITÉS	COMMENTAIRES	NB ACTIVITÉS
Participation à des programmes de prévention et de relations communautaires	1 activité en lien avec l'intimidation	25
	11 activités en lien avec la fraude (dont 9 sur la fraude COVID)	
	6 activités en lien avec la mise en place d'un registre des dispositifs de sécurité des commerçants.	
	1 activité en lien avec les mesures sanitaires COVID-19	
	2 activités en lien avec la sécurité à vélo	
	1 activité en lien avec la sécurité des enfants	
	1 activité en lien avec la sécurité nautique et l'alcool	
	1 activité en lien avec la sécurité routière	
1 activité en lien avec l'utilisation d'Internet		
Rencontre d'échanges avec des partenaires	Réseautage et identification de problématiques	12
Surveillance à pied	Béarn (2), Belleterre (1), Duhamel-Ouest(17), Fugèreville (1),Guérin (2), Kipawa (6) Laniel(1), Laverlochère-Angliers (4), Lorrainville (8), Moffet (1), Nédelec (3), Notre-Dame-du-Nord (11), Rémigny (4), Saint-Bruno de Guigues (15), Saint-Édouard de Fabre (3), Saint-Eugène de Guigues (2), Témiscaming (16), Ville-Marie (24), Winneway (13)	131
Surveillance à vélo		3

Activités communautaires réalisées au cours de l'année

Cette section présente les activités communautaires dans lesquelles les membres des postes se sont impliqués au cours de la dernière année.

DESCRIPTION ET COMMENTAIRES	
Dû au contexte de la pandémie COVID-19, peu d'activités communautaires ont pu être effectuées au cours de l'année.	
2020-04-07	Participation à la parade de remerciement des travailleurs essentiels.
2020-10-29	Participation à la table de concertation problématique de santé mentale/itinérance au Témiscamingue.
2020-11-28	Démonstration du véhicule patrouille à des enfants près de l'Église à Fugèreville.
2020-12-03	Remise de 2 casques de vélo, crayons et effaces pour un triage effectué par le canal communautaire TVCTK. Ce tirage, destiné aux enfants, a été effectué en remplacement de la parade de Noël dû à la pandémie.
2021-03-25	Participation à une partie de soccer avec les jeunes de l'école Gilbert-Théberge.



STATISTIQUES OPÉRATIONNELLES

Cette section est consacrée aux statistiques de :

- Sécurité des réseaux de transport
- Règlements municipaux
- Cartes d'appel
- Criminalité

Les résultats qui vous sont présentés dans cette section vous permettront d'apprécier tout particulièrement la performance de la Sûreté au cours de la dernière année.

Afin de mettre ces données en perspective et d'en analyser l'évolution, vous pouvez également les comparer avec les données des quatre dernières années.

De plus, afin d'en faciliter l'analyse, ces données vous sont présentées à l'aide de deux types de graphiques.

Chacun des graphiques de type « *histogramme* » indique les résultats pour les cinq dernières années. Une ligne trace la moyenne des quatre dernières années.

Ces graphiques permettent aussi de situer les résultats de la dernière année par rapport à la **zone d'écart moyen**. L'écart moyen est calculé à partir de la moyenne des différences entre les données de chacune des années par rapport à la moyenne des quatre dernières années. Visuellement, il s'agit de la zone comprise entre les lignes « écart + » et « écart - ». Les résultats qui s'éloignent de cette zone méritent une attention particulière du CSP.

Des graphiques circulaires, ou de type « *pointe de tarte* », accompagnent également des histogrammes afin d'illustrer plus précisément la répartition des catégories d'événements plus préoccupants.

Notez que les données de cette section concernent l'ensemble du territoire couvert par les effectifs des postes de la MRC de Témiscamingue. Les résultats pour chacune des municipalités vous sont présentés en annexes.

Un écart aux données présentées dans les rapports annuels précédents peut être attribuable à la modification du statut ou à l'évolution d'un dossier après la production du rapport annuel.

À surveiller : Depuis le mois de juin 2017, certains postes MRC ont été convertis en postes mixtes et gèrent désormais aussi le travail fait sur les autoroutes. Ce changement a pour conséquence d'ajouter les statistiques autoroutières à même celles de la MRC et donc d'affecter possiblement à la hausse les données statistiques (par exemple les constats provinciaux, les collisions, la criminalité et les cartes d'appel). Les données n'étant pas dissociables pour le moment, cette mise en garde sera valide jusqu'à ce qu'une solution soit trouvée.

Statistiques extraites du Tableau de bord le : 2021-05-05

La sécurité des réseaux de transport

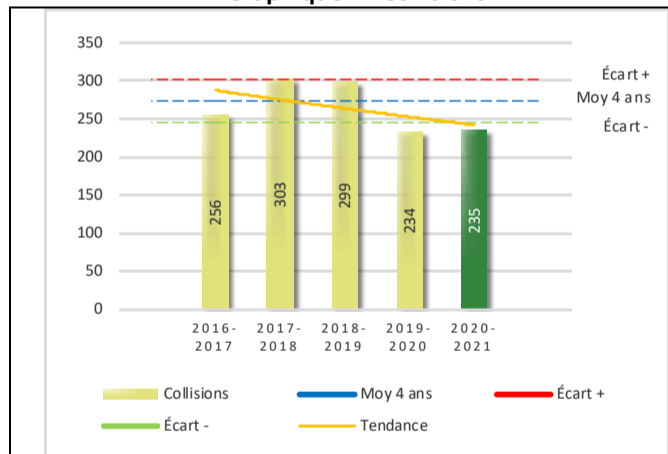
Tableau 1 Nombre de collisions et d'interventions couvertes sur le territoire

		2016-2017	2017-2018	2018-2019	2019-2020	2020-2021
Collisions						
	Collisions mortelles	1	0	2	2	1
	Collisions avec blessés graves	1	3	5	1	4
	Collisions avec blessés légers	50	68	63	51	53
	Autres collisions avec blessés ¹	5	1	0	4	2
	Collisions matérielles	199	231	229	176	175
	Sous-total :	256	303	299	234	235
Interventions						
	Avertissements nautiques	11	17	99	13	0
	Capacités affaiblies	32	34	33	35	27
	Autres crimes ²	39	38	43	36	31
	Constats provinciaux	996	1 061	1 484	1 855	1 458
	Constats municipaux	522	493	629	755	670
	AVVR ³	20	17	13	17	22
	Avertissements	340	472	632	665	545
	Sous-total :	1 960	2 132	2 933	3 376	2 753

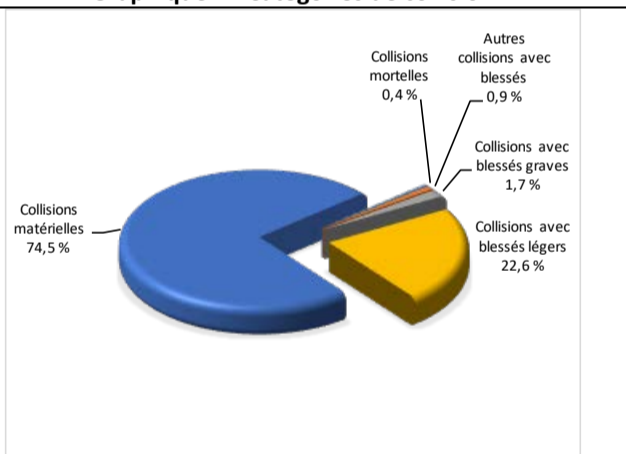
- 1 La catégorie « Autres collisions avec blessés » comprend les cas survenus hors des chemins publics.
- 2 La catégorie « Autres crimes » comprend les cas de conduite dangereuse, de poursuite, de délit de fuite, de conduite de véhicule routier pendant une interdiction (de conduire).
- 3 Avis de vérification d'un véhicule routier.

Évolution du nombre de collisions au cours des dernières années depuis le 1^{er} avril

Graphique 1 : Collisions



Graphique 2 : Catégories de collision



Collisions

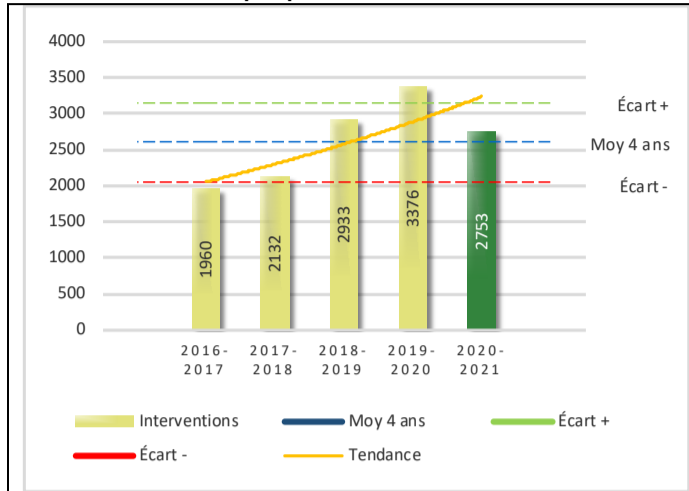
Le graphique 1 permet de constater une tendance à la baisse du bilan routier au cours des cinq dernières années. Le total des collisions de l'année courante, qui est de 235, se situe en dessous de l'écart moyen inférieur. Le bilan des collisions de l'année courante démontre une amélioration significative par rapport aux années antérieures.

La variation la plus importante se situe au niveau des collisions avec blessés graves qui affichent une augmentation de 3 collisions par rapport à l'année précédente. Cette détérioration est en opposition avec la tendance observée pour les quatre années précédentes de ce type de collision.

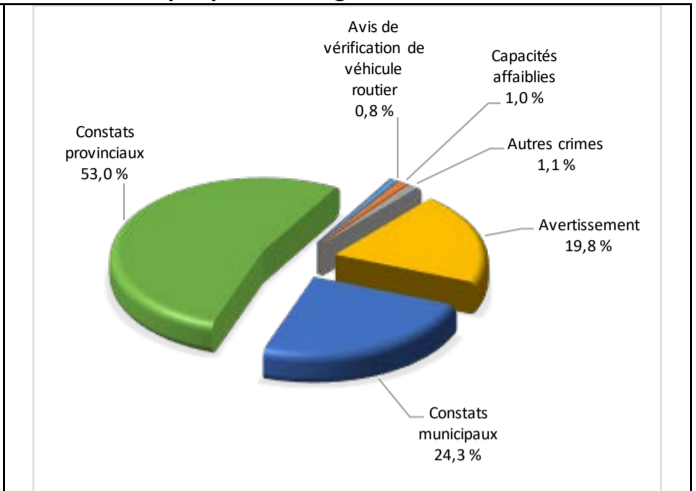
Cette variation peut s'expliquer par la situation pandémique de la dernière année qui a considérablement modifié les comportements de la population versus les interventions des policiers.

Évolution du nombre d'interventions au cours des dernières années

Graphique 3 : Interventions



Graphique 4 : Catégories d'intervention

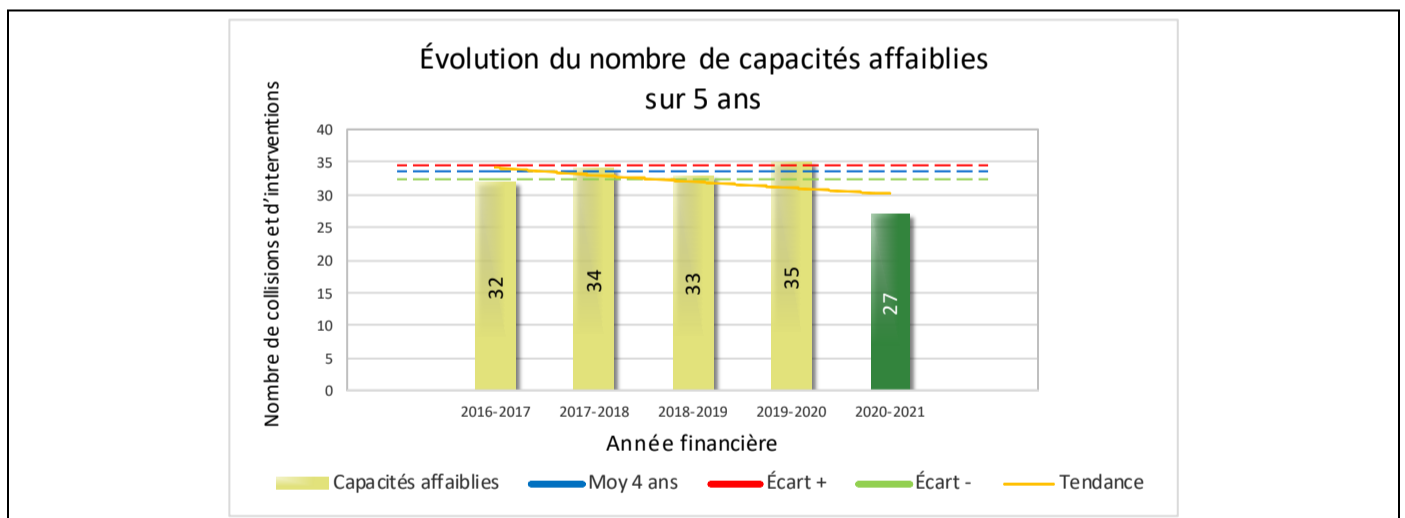


Interventions

Le graphique 3 présente une diminution du nombre d'interventions réalisées au cours de l'année courante par rapport aux années précédentes. Les résultats de l'année courante se situent dans la zone d'écart moyen ce qui signifie que les résultats demeurent statistiquement dans la moyenne par rapport au bilan des quatre dernières années de la MRC.

La variation la plus importante se situe au niveau des capacités affaiblies qui affichent une diminution de 8 interventions par rapport à l'année précédente.

Graphique 5 : Capacités affaiblies au cours des dernières années



Le graphique 5 présente l'évolution du nombre de capacités affaiblies.

Règlements municipaux

Tableau 2 Nombre de constats émis pour des infractions aux règlements municipaux sur le territoire

Domaine	2016-2017	2017-2018	2018-2019	2019-2020	2020-2021
1) Alarmes ¹	1	1	1	5	2
2) Vente	0	0	0	0	0
3) Circulation ²	96	91	230	231	182
4) Paix, bon ordre et sécurité publique	65	23	64	23	8
5) Nuisance	56	59	40	55	32
Total :	218	174	335	314	224

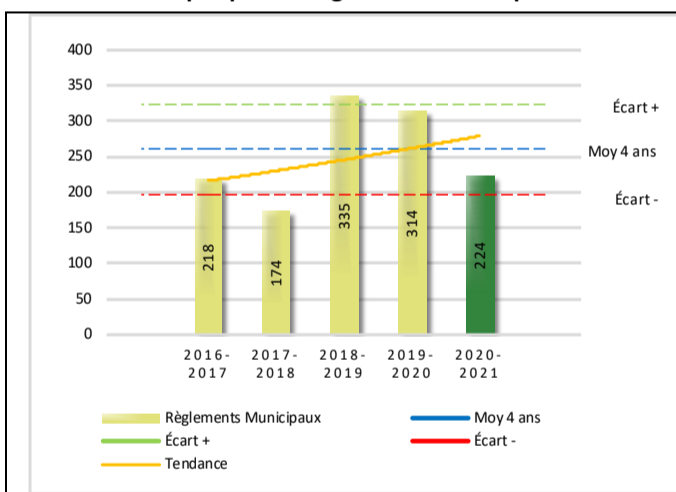
1 Les « Alarmes » du Tableau 2 font référence à des constats municipaux émis en vertu de la réglementation existante suite à des déplacements non fondés; tandis que les « Alarmes » du Tableau 3 sont des alarmes relayées par un central au CGA donnant lieu à un déplacement, mais pas nécessairement à un constat.

2 Types d'infraction de la circulation : endroits interdits, virages en « U », avertissement sonore, crissement des pneus, courses, et autres infractions impliquant des piétons, des animaux, des véhicules lourds, des véhicules d'urgence, etc.

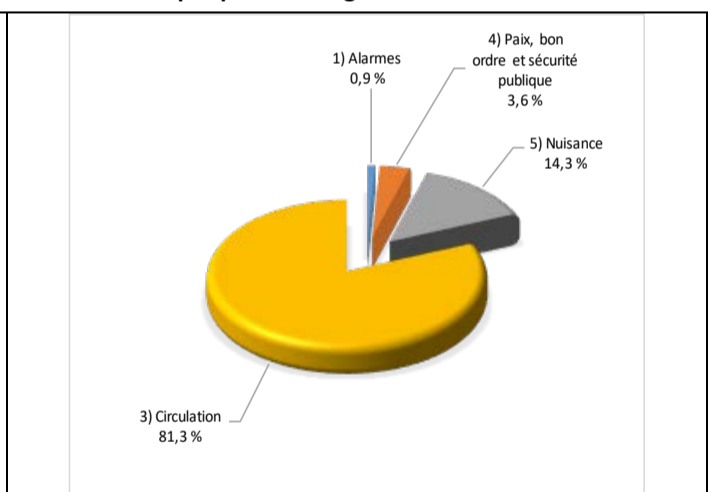
Le nombre de constats émis pour des infractions aux règlements municipaux a connu une diminution au cours de la dernière année. Les policiers ont émis un total de 224 constats.

Évolution du nombre de constats émis pour des infractions aux règlements municipaux pour l'année courante

Graphique 6 : Règlements municipaux



Graphique 7 : Catégories d'intervention



Le graphique 6 démontre que le nombre de constats municipaux émis cette année est inférieur au nombre moyen de constats émis depuis les quatre dernières années.

Les résultats de l'année courante se situent dans la zone d'écart moyen. Les résultats accusent un recul statistiquement significatif par rapport au bilan des quatre dernières années de la MRC.

Tableau 3 Nombre de cartes d'appel sur le territoire au cours de l'année

	2016-2017		2017-2018		2018-2019		2019-2020		2020-2021	
Priorité 1	757		759		810		601		901	
Priorité 2	1 137		932		1 025		906		1 271	
Priorité 3	273		175		211		167		252	
Total :	2 167		1 866		2 046		1 674		2 424	
Alarmes¹	Nb	%	Nb	%	Nb	%	Nb	%	Nb	%
	228	11%	214	11%	217	11%	143	9%	150	6%

Priorité 1 : Événement requérant l'assignation immédiate d'un policier.
 Priorité 2 : Événement requérant l'assignation d'un policier sur rendez-vous, avec déplacement.
 Priorité 3 : Événement requérant l'assignation d'un policier sur rendez-vous, sans déplacement.

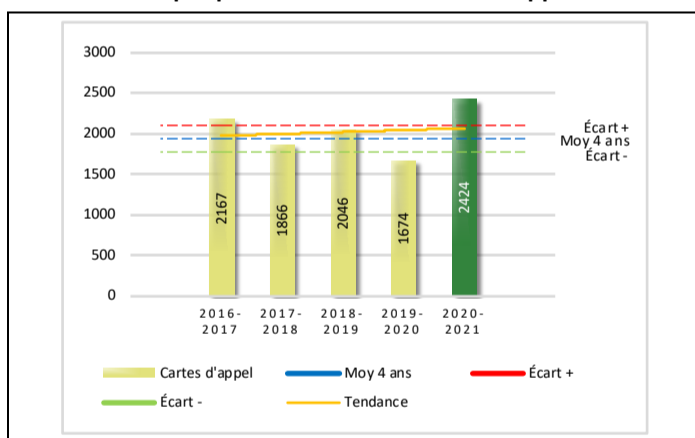
1 Les « Alarmes » du Tableau 2 font référence à des constats municipaux émis en vertu de la réglementation existante suite à des déplacements non fondés; tandis que les « Alarmes » du Tableau 3 sont des alarmes relayées par un central au CGA donnant lieu à un déplacement, mais pas nécessairement à un constat.

Le tableau 3 des cartes d'appel trace le portrait des données de l'année courante par catégories. Par rapport à l'année précédente, le nombre total de cartes d'appel a augmenté de 750.

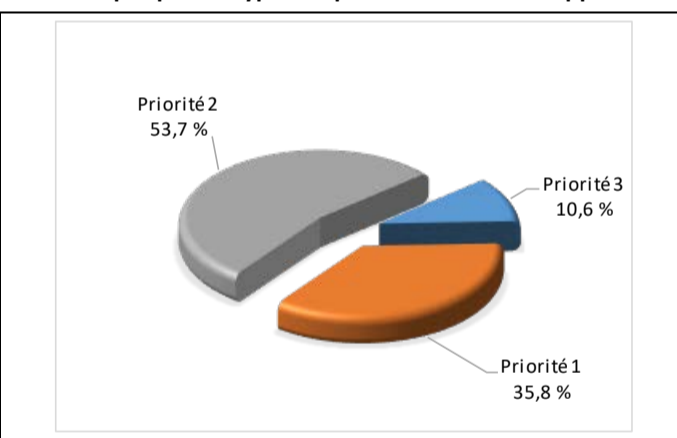
De plus, il est important de souligner le nombre d'appels et de dossiers traités par le *Centre de réponse aux citoyens* (CRC). Le CRC vise à offrir une alternative pour le citoyen qui communique avec la Sûreté via un centre de gestion des appels (CGA) et ce, pour les appels et/ou dossiers ne requérant pas le déplacement d'un policier. Pour l'année 2020 -2021, les policiers assignés au CRC ont répondu à 26 appels et ont ouvert 13 dossiers pour la MRC de Témiscamingue.

Évolution du nombre de cartes d'appel au cours des dernières années

Graphique 8 : Nombre de cartes d'appel



Graphique 9 : Types de priorité de cartes d'appel



Le graphique 8 illustre la fluctuation du nombre total de cartes d'appel au cours des cinq dernières années. Nous constatons que le nombre de cartes d'appel enregistré pour cette année se situe au-dessus de la moyenne et de l'écart supérieur.

Le graphique 9 indique que les cartes d'appel de priorité 2 sont les plus nombreuses à être enregistrées pour cette année. Cette donnée peut s'expliquer par une tendance généralement à la hausse des appels logés à nos services. Cette tendance est également à la hausse à l'échelle provinciale.

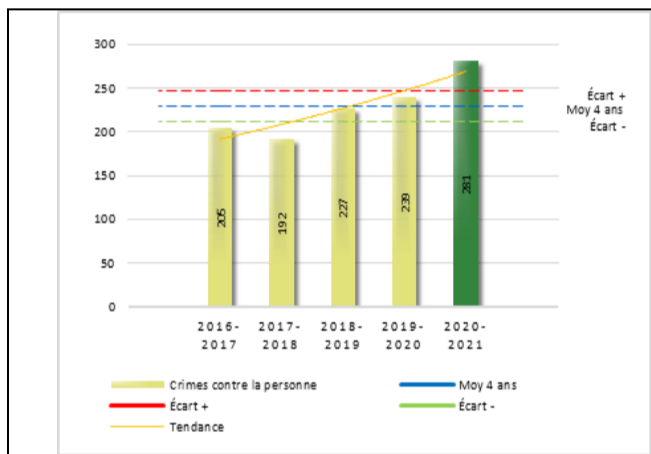
Tableau 4 Nombre de crimes contre la personne sur le territoire au cours de l'année

1000- Crimes contre la personne ¹	2016-2017	2017-2018	2018-2019	2019-2020	2020-2021
Infractions entraînant la mort	1	1	3	2	0
Agressions sexuelles	24	16	38	27	50
Voies de fait	105	93	125	111	121
Vols qualifiés	0	0	4	3	0
Autres crimes contre la personne ²	75	82	57	96	110
Crimes contre la personne :	205	192	227	239	281

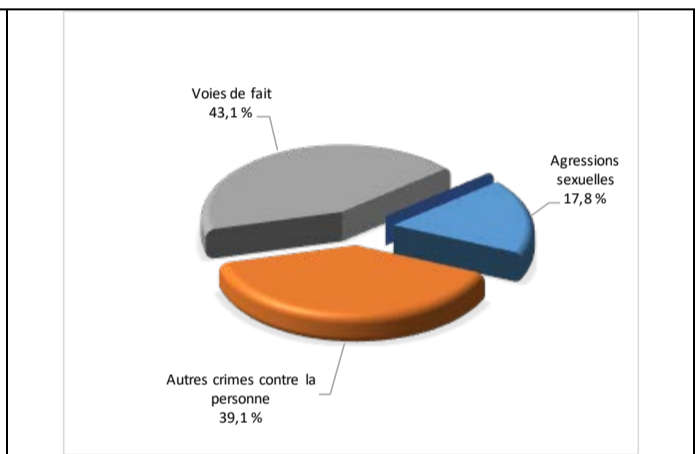
- 1 La section « Crimes contre la personne » présente le nombre de victimes d'actes criminels. Les sections suivantes présentent le nombre de dossiers opérationnels.
- 2 À titre informatif, les « Autres crimes contre la personne » incluent les cas d'enlèvement, de séquestration, d'extorsion, de profération de menaces, d'intimidation, etc.

Évolution du nombre de crimes contre la personne au cours des dernières années

Graphique 10 : Nombre de crimes contre la personne



Graphique 11 : Catégories de crime contre la personne



Le graphique 10 présente le nombre de crimes contre la personne au cours des cinq dernières années. Nous constatons que la donnée de cette année se situe au-dessus de la moyenne.

Les résultats de l'année courante se situent au-dessus de l'écart supérieur. Les résultats accusent un recul statistiquement significatif par rapport au bilan des quatre dernières années de la MRC.

Le graphique 11 spécifie le nombre d'événements pour chacune des catégories des crimes contre la personne. Nous remarquons alors que les voies de fait sont le type de crimes le plus fréquent pour cette année.

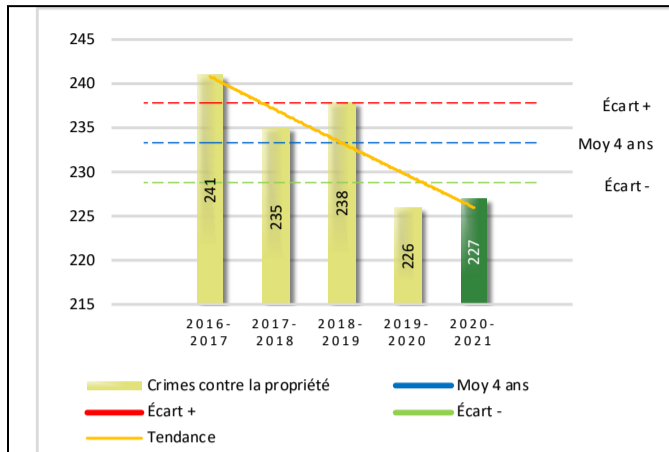
Bien que la situation de confinement ait pu engendrer une augmentation de la violence familiale, la hausse des voies de fait n'est pas liée à ce phénomène en particulier ou encore à une augmentation de la violence sur le territoire.

Tableau 5 Nombre de crimes contre la propriété sur le territoire au cours de l'année

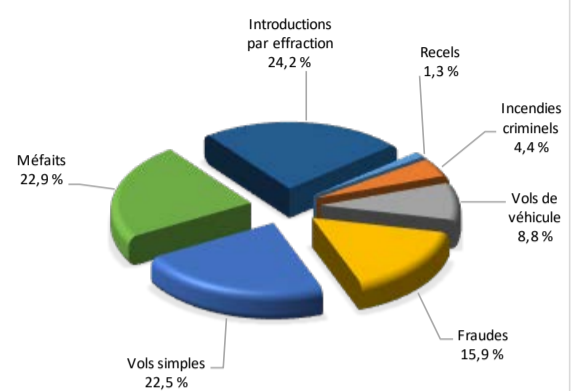
2000- Crimes contre la propriété	2016-2017	2017-2018	2018-2019	2019-2020	2020-2021
Incendies criminels	12	7	9	9	10
Introductions par effraction	56	43	52	43	55
Vols simples	70	82	84	57	51
Vols de véhicule	18	17	18	19	20
Recels	1	6	1	5	3
Fraudes	21	25	25	24	36
Méfais	63	55	49	69	52
Crimes contre la propriété :	241	235	238	226	227

Évolution du nombre de crimes contre la propriété au cours des dernières années

Graphique 12 : Nombre de crimes contre la propriété



Graphique 13 : Catégories de crime contre la propriété



Le graphique 12 présente les crimes contre la propriété des cinq dernières années.

Les résultats de l'année courante se situent en dessous de l'écart inférieur. Les résultats présentent une amélioration statistiquement significative par rapport au bilan des quatre dernières années de la MRC.

Le graphique 13 indique le nombre d'événements pour chacune des catégories de crimes contre la propriété. Nous remarquons alors que les introductions par effraction sont le type de crimes le plus fréquent au cours de l'année.

Tableau 6 Autres criminalités et interventions sur le territoire au cours de l'année

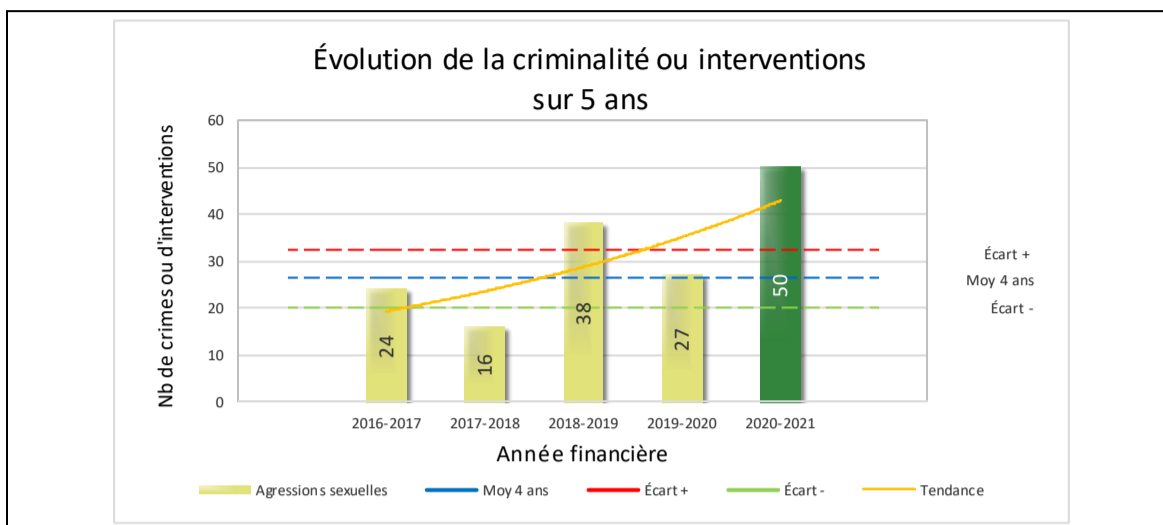
	2016-2017	2017-2018	2018-2019	2019-2020	2020-2021
Autres criminalités					
3000- Autres infractions au Code criminel ¹	80	83	61	71	55
4000 5000 - Loi régl. drogues et stupéfiants	72	57	53	31	29
6000- Infractions aux autres lois fédérales	0	7	3	1	1
7000- Infractions aux lois provinciales	24	31	28	20	10
Autres criminalités :	176	178	145	123	95
Activités policières					
A- Assistanes	127	131	109	132	147
B- Permis	12	8	11	8	6
E- Enquêtes	181	163	202	153	165
F- Événements relatifs à la RACJ ²	30	23	30	30	29
P- Objets perdus ou trouvés	34	32	25	17	28
R- Interventions policières ³	475	412	438	387	340
V- Véhicules retrouvés ou remisés	21	19	28	20	16
X- Interpellation, observation et autre	74	128	144	114	186
Activités :	954	916	987	861	917
Total criminalité et activités :	1 576	1 521	1 597	1 449	1 520

1 La catégorie « Autres infractions au Code criminel » comprend différentes infractions telles : utilisation de monnaie contrefaite, avoir troublé la paix, évasion d'une garde légale, action indécente, production et distribution de pornographie juvénile, voyeurisme, leurre au moyen d'un ordinateur, appel téléphonique indécent, menace, incitation publique à la haine, etc.

2 La Régie des alcools, des drogues et des jeux.

3 La catégorie « Interventions policières » comprend notamment les cas suivants : plainte de bruit, chicane de famille, service d'ordre, escorte de véhicule, affaire civile, transfert de détenu et de personne en crise, assistance au public, prise d'empreintes digitales, personne en détresse, etc.

GRAPHIQUE 14 : AGRESSIONS SEXUELLES AU COURS DE L'ANNÉE



Le graphique 14 démontre que le nombre d'agressions sexuelles de cette année est supérieur au nombre moyen d'agressions sexuelles depuis les quatre dernières années.

Ce type de crime présente une forte augmentation par rapport aux années antérieures. Cette variation s'explique par une augmentation constante de dénonciation en lien avec ce type de criminalité « *Mouvement me too* ». De plus, des démarches constantes sont mises en place afin de sensibiliser la population à divulguer ces situations.



OPS VULCAIN – COVID-19

L'année 2020-2021 a été marquée par la pandémie mondiale de la COVID-19. Plus de 1 600 patrouilles préventives, visant les lieux publics, commerces, stationnements, parcs, secteurs résidentiels et industriels, ont été effectuées au cours de l'année afin d'atténuer les impacts en lien avec la COVID-19 :

- 99 cartes d'appels en lien avec la COVID-19 ont été enregistrées pour cette année;
- 8 vérifications de quarantaines ont été effectuées;
- 11 constats d'infractions code 6250 – *Loi sur la santé publique* ont été émis.

INTERVENTIONS EN MILIEU SCOLAIRE

Cette section présente les différentes interventions réalisées en milieu scolaire. Elles doivent donc être distinctes des informations insérées dans la section « Prévention » au début du rapport annuel.

Le nombre d'élèves rencontrés dans le tableau suivant est en lien avec les dossiers d'enquête ou de tous types de rencontres.

	Année courante
Nombre de dossiers d'enquête relatifs au PIMS	N/A
Nombre de dossiers d'enquête en collaboration	N/A
Total dossiers :	N/A
Nombre d'établissements où une intervention a eu lieu	N/A
Nombre d'élèves rencontrés	N/A
Nombre d'établissements visés (année)	N/A

INTERVENTIONS PAR DES UNITÉS DE SOUTIEN ET MESURES D'URGENCE

Cette section présente les interventions réalisées sur le territoire de la MRC par des unités de soutien régionales ou de mesures d'urgence au cours de l'année. Voici les détails de ces interventions.

DATE	TYPE D'INTERVENTION	UNITÉ (S) DE SOUTIEN
2020-07-01	Perquisition en matière de stupéfiants sur la réserve de Timiskaming First Nation à Notre-Dame-du-Nord. Saisie de 6 pilules de narcotiques, 8 plants de cannabis, 1 arbalète, 1 arme prohibée (Thomahawk), 4 téléphones cellulaires et 410\$. Arrestation de deux suspects.	Division des enquêtes MRC Service de l'identité judiciaire Maître-chien
2020-09-17 au 2020-09-20	Visite de 5 établissements licenciés dans le cadre de l'opération CIBLÉ COVID-19, opération de sensibilisation auprès des clients et tenanciers afin de faire respecter les différentes mesures sanitaires en vigueur.	Division des enquêtes MRC
2020-11-04	Perquisition en matière de trafic de stupéfiants à Lorrainville. Saisie de méthamphétamine, cocaïne, 6 000\$ en argent et autres.	Division des enquêtes MRC
2020-11-09	Négligence criminelle sur un enfant d'un an retrouvé avec de la méthamphétamine dans le sang suite à une détresse respiratoire. L'enfant a été confié à la DPJ.	Division des enquêtes MRC
2021-01-03	Collision frontale entre un véhicule de promenade et un camion poids lourd avec remorque. L'accident est survenu dans le cadre d'une tentative de suicide. Possibilité d'accusations de conduite dangereuse et négligence criminelle envers la conductrice du véhicule.	Division des enquêtes MRC Reconstitutionniste en collision
2021-02-17	Perquisition en matière de stupéfiants à Notre-Dame-du-Nord. Saisie de 150 grammes d'une poudre blanche alléguée être de la cocaïne, du matériel de consommation, des résidus de drogue, une balance contaminée, deux listes de comptabilité, un cellulaire et 3 carabines non enregistrées. Arrestation d'un suspect.	Division des enquêtes MRC Service de l'identité judiciaire Maître-chien
2021-02-23	Opération policière dans la municipalité de Laverlochère en lien avec un individu armé s'étant barricadé dans une résidence. L'homme s'est rendu après plus de 15 heures de siège.	Division des enquêtes sur les crimes majeurs Division des enquêtes MRC Groupe tactique d'intervention Maître-chien
2021-03-08	Méfais sur trois véhicules stationnés dans la communauté de Kebaowek.	Division des enquêtes MRC
2021-03-17	Perquisition en matière de production et de possession de cannabis dans une résidence à Lorrainville. Saisie de 668 boutures de cannabis, 26 plants mesurant entre 1 et 3 pieds, 2 sachets contenant chacun environ 50 graines de cannabis, 7 comprimés de méthamphétamine et du matériel servant à faire la production de cannabis. Arrestation d'un suspect.	Division des enquêtes MRC Service de l'identité judiciaire Maître-chien

ACTIVITÉS DIGNES D'INTÉRÊT ET ÉVÉNEMENTS MAJEURS

Voici les activités dignes d'intérêt et les événements majeurs ayant eu lieu au cours de l'année et qui n'ont pas été mentionnés dans les sections précédentes.

Date	Activité ou Événement				
2020-03-28 au 2020-05-11	Dans le cadre de la crise sanitaire de la COVID 19 - Mise en place de barrages routiers limitant l'accès à la région afin de prévenir la propagation du virus.				
2020-04-01 au 2021-03-31	<p><u>Desserte de Winneway :</u></p> <p>Présence régulière des patrouilleurs sur la communauté et bonification de la desserte policière dans les périodes stratégiques. 685 activités de patrouilles ont été réalisées.</p> <p>Dû au contexte de la pandémie, peu d'activités communautaires ont pu être réalisées :</p> <table border="1"> <tbody> <tr> <td>2020-06-20</td> <td>Interaction avec des enfants au parc de Winneway, jeu de craie.</td> </tr> <tr> <td>2021-02-28</td> <td>Participation à une activité de glissade avec des enfants de la communauté.</td> </tr> </tbody> </table> <p>Présence accrue des cadets au cours de la période estivale (13 activités).</p> <p>Signature d'un protocole d'entente avec l'établissement scolaire Amo Ososwan.</p> <p>Dû au contexte de la pandémie, une seule rencontre du CSP autochtone a eu lieu en juillet. Cependant, des conférences téléphoniques hebdomadaires et autres communications ont été tenues avec le chef du conseil de bande (33 activités).</p>	2020-06-20	Interaction avec des enfants au parc de Winneway, jeu de craie.	2021-02-28	Participation à une activité de glissade avec des enfants de la communauté.
2020-06-20	Interaction avec des enfants au parc de Winneway, jeu de craie.				
2021-02-28	Participation à une activité de glissade avec des enfants de la communauté.				