

# RAPPORT ANNUEL D'ACTIVITÉS

---

POSTE DE LA MRC DE TÉMISCOUATA  
DE LA SÛRETÉ DU QUÉBEC

DU 1<sup>ER</sup> AVRIL 2020 AU 31 MARS 2021





## MOT DU RESPONSABLE DE POSTE

---

C'est avec plaisir que je vous présente le rapport annuel d'activités du poste de la MRC de Témiscouata de la Sûreté du Québec pour l'année financière 2020-2021. Conformément à nos engagements ainsi qu'aux priorités déterminées par le CSP, le déploiement de nos actions se poursuit sur l'ensemble du territoire couvert.

Vous retrouverez notamment dans ce rapport, les activités réalisées en lien avec les priorités locales ainsi que les statistiques relatives à la sécurité routière, aux règlements municipaux, aux événements criminels et finalement, celles au traitement des cartes d'appel.

Ce rapport et ses résultats vous permettront d'assurer le suivi de la performance des services de la Sûreté du Québec.



Carl Pelletier, responsable du poste MRC de Témiscouata

## PRIORITÉS LOCALES<sup>2</sup>

Voici les priorités locales identifiées par le CSP pour l'année 2020-2021 et le bilan des activités réalisées.

### ***Priorité 1 : Surveillance de la vitesse dans les zones urbaines (50 km/h)***

DESCRIPTION DES ACTIVITÉS	COMMENTAIRES	NB ACTIVITÉS
Opérations en sécurité routière effectuées par les patrouilleurs	287 opérations « cellulaire », 2972 opérations « vitesse », 135 opérations « conduite avec facultés affaiblies » et 222 opérations « ceinture »	3616
Opérations « IMPACT »	1 activité en mai, 7 en juin, 3 en août, 6 en septembre, 6 en octobre, 13 en novembre, 3 en décembre, 3 en janvier, 1 en février et 1 en mars	44
Intervenir auprès des véhicules lourds	3 activités en avril, 9 en mai, 24 en juin, 5 en juillet, 12 en août, 12 en septembre, 17 en octobre, 14 en novembre, 10 en décembre, 11 en janvier, 17 en février et 16 en mars	150
Intervenir sur la sécurité du transport scolaire (OPS TRANSPEC)	1 activité en mai, 4 en juin, 10 en août, 17 en septembre, 3 en octobre, 5 en novembre, 4 en décembre, 6 en janvier, 9 en février et 2 en mars	61

### ***Priorité 2 : Présence policière sur les lieux de rassemblement de jeunes (parc, stationnement, cours d'école, festivités, etc.)***

DESCRIPTION DES ACTIVITÉS	COMMENTAIRES	NB ACTIVITÉS
Surveillance à proximité de l'École Secondaire Vallée Des Lacs « Gazebo de la municipalité »	Problématique au Gazebo de la municipalité (déchets, consommation, bris, etc.). Lieu de rassemblement des jeunes fumeurs de la polyvalente. (15 septembre)	1
Surveillance à proximité du terrain de balle-molle à Dégelis	Problématique d'attroupement d'élèves à l'heure du dîner.	En continue

### ***Priorité 3 : Lutte aux stupéfiants (trafic, culture, production et possession simple)***

DESCRIPTION DES ACTIVITÉS	COMMENTAIRES	NB ACTIVITÉS
Dossiers d'accusations relatives à la Loi réglementant certaines drogues et autres substances	13 dossiers de possession de stupéfiants 3 dossiers de trafic de stupéfiants 5 dossiers relatifs à la Loi sur le cannabis	21
Perquisitions	Le 22 juin 2020 Le 27 août 2020 (deux perquisitions)	3

<sup>2</sup> Des moyens de sensibilisation des membres ont eu lieu dans le passé et ont pris fin en septembre 2017. Bien que lors des moyens de sensibilisation, les activités policières aient été réalisées sur le terrain et colligées par une méthode alternative, la comparaison des statistiques de poste avec les rapports annuels des années 2016-2017 et 2017-2018 doit être faite avec prudence.

# DEMANDES PONCTUELLES DES ÉLUS ET DES CITOYENS

Voici les demandes ponctuelles des élus et des citoyens qui ont été adressées à la Sûreté au cours de la dernière année.

DESCRIPTION DES DEMANDES (ACTION* V, T, C)	COMMENTAIRES	Nb REQUÊTES
Non-respect du Code de la sécurité routière	C Demande de surveillance entre le kilomètre 232 et le kilomètre 238 de la route 295 suite à l'adoption du conseil de la ville à une résolution concernant la limite de vitesse. Les modifications concernant le changement de la limite de vitesse ne sont pas entrées en vigueur. (2020-06-16), 3 constats vitesses.	1
Non-respect du Code de la sécurité routière	C Requête de la directrice générale de la ville de la municipalité de Saint-Honoré-de-Témiscouata. Demande de surveillance sur la rue de l'Église près de l'école primaire. 1 constat pour excès de vitesse. (2020-06-19)	1
Demande de surveillance	C Demande de surveillance sur le terrain de balle-molle situé au Centre communautaire à Dégelis pour attroupement d'élèves à l'heure du diner. (2020-11-18).	1
Vitesse camions lourds	C Demande de surveillance pour de la vitesse des camions lourds secteur 289 Pohénégamook en soirée. 7 surveillances et 2 constats de vitesse.	1
Vitesse camion lourds	C Demande de surveillance pour de la vitesse des camions lourds secteur route 295 à Dégelis. 8 surveillances et aucun constat.	1

## \*LÉGENDE

**(V) En validation** : Requetes reçues et en période d'évaluation afin de confirmer si elles sont fondées ou non et si elles nécessitent des interventions spécifiques.

**(T) En traitement** : Requetes validées et fondées pour lesquelles des activités sont effectuées afin de régler la problématique visée (ex. : patrouilles, surveillances, radar, etc.).

**(C) Clos** : Requetes qui sont résolues à la suite des activités effectuées ou qui sont non fondées.

## PRÉVENTION

Toujours en réponse aux besoins et aux réalités locales, les postes de la Sûreté tiennent des activités de prévention dans l'ensemble des municipalités qu'ils desservent, c'est-à-dire des mesures proactives et non pénales, qui ont pour but spécifique de réduire la criminalité en agissant sur les facteurs qui la déterminent, sur les circonstances et l'environnement dans lesquels sont commis les délits.

La grande majorité des activités de prévention se tiennent au quotidien, dans le cadre des interventions de l'ensemble des patrouilleurs.

Voici les principales activités de prévention réalisées au cours de la dernière année :

### Activités de prévention réalisées au cours de l'année

DESCRIPTION DES ACTIVITÉS	COMMENTAIRES	Nb ACTIVITÉS
Activités de sensibilisation et d'information	Rencontre du responsable du « Camping Dégelis » et activités de sensibilisation auprès des campeurs, relativement à la réglementation de l'interdiction des feux à ciel ouvert (SOPFEU). (6 juin et 17 juillet)	2
Activités de prévention «Géni-Vélo»	Activités réalisées à Témiscouata-sur-le-Lac et à Dégelis. (1-7 et 13 août)	3



Activité de sensibilisation sur le <i>Code de la sécurité routière</i> « piéton »	Tournée de toutes les classes de l'École secondaire du Transcontinental. Activité de sensibilisation sur les règles de circulation spécifiques aux piétons. (9 septembre)	1
Ateliers de sensibilisation sur la sécurité routière	Ateliers de sensibilisation pour les détenteurs de scooter à l'École Secondaire de Cabano et au Centre d'éducation des Adultes du Fleuve-et-des-Lacs. (11 et 14 septembre)	2
Atelier « Au volant de ma santé »	Conférence à Rivière-Bleue avec la Fédération de l'Âge d'Or du Québec (FADOQ).	1
Activités sensibilisation COVID-19	Présence policière soutenue autour des écoles secondaires du Témiscouata pour sensibiliser les jeunes sur le respect des règles sanitaires. (septembre)	15
Activité de sensibilisation sur « pneu d'hiver »	Le Sergent en relations communautaires du Centre de services MRC Rivière-du-Loup a rédigé un texte d'information au sujet du règlement sur les pneus d'hiver. Ce texte a été diffusé dans les bulletins et les journaux municipaux des quatre MRC du CSMRC Rivière-du-Loup. (novembre 2020)	1
Conférence « Au volant de ma santé »	Activité réalisée au Centre des femmes du Ô pays	1
Activités de sensibilisation sur la « Sécurité sur Internet et sextage »	Activités au profit des élèves de l'École secondaire de Dégelis et de l'École secondaire du Transcontinental. 221 participants. (19-26-27 octobre, 11-12-30 novembre et 15 décembre)	7
Ateliers de sensibilisation sur la « Sécurité sur Internet et sextage »	Activités au profit des élèves de l'École Secondaire Vallée Des Lacs et des élèves de l'École Notre-Dame-de-Grâces. (17 et 23 février)	2
Programme de brigade scolaire CAA	Activité au profit des élèves de l'École primaire Notre-Dame-de-Grâces. (23 février)	1
Conférences sur la fraude	Activités au profit des élèves de l'École du JALL. 2 conférences le 16 mars.	2

La Sûreté du Québec s'est formellement engagée dans une approche professionnelle de type communautaire. Cette philosophie de travail comprend les cinq grands principes suivants :

- La présence familière;
- La qualité du service aux citoyens;
- Le partenariat avec la population;
- La consultation de la clientèle;
- La résolution de problèmes.

Cette section présente les principales activités réalisées par l'approche de police de proximité.

## Présence familière et parrainage

À la Sûreté du Québec, la présence familière s'exprime par le programme de parrainage des municipalités.

Voici les principales activités de parrainage (qui visent la création de liens privilégiés avec les acteurs clés de la municipalité) ayant pour objectif la capacité d'être proactif dans la résolution de problématiques en matière de sécurité publique. Ces activités sont en lien avec les priorités locales identifiées par le CSP.

DESCRIPTION DES ACTIVITÉS	COMMENTAIRES	NB ACTIVITÉS
Communiquer avec les directeurs généraux et les élus	4 activités en avril, 1 en mai, 1 en juin, 2 en août, 7 en septembre, 1 en octobre, 5 en novembre, 4 en décembre, 15 en janvier, 3 en février et 5 en mars	48
Communiquer avec les acteurs clés des services municipaux	25 activités depuis le 1er avril (Conférences téléphoniques COVID-19 avec Maires MRC et TSLL)	25
Communiquer avec un acteur clé du milieu scolaire	2 activités en août, 3 en septembre	5
Visite de courtoisie	Le 13 avril, la préfète de la MRC de Témiscouata et le responsable du poste MRC de Témiscouata ont distribué les repas aux patrouilleurs sur les points de blocage avec le Nouveau-Brunswick	1

## Résolution de problèmes

L'approche stratégique en résolution de problèmes (ASRP) permet d'associer des incidents autrement traités un par un, d'en dégager une compréhension globale et de rechercher des solutions durables, le tout en ayant recours aux partenaires et aux ressources des milieux affectés par des problématiques communes.

Aucun incident n'a requis un traitement par l'approche stratégique en résolution de problèmes au cours de la dernière année.

## Programme de cadets

Le Programme de cadets fait partie intégrante de l'offre de service de la Sûreté. Basé sur le modèle de la police de proximité, il met en avant le rapprochement avec la population dans le développement et le maintien d'un milieu de vie sûr et paisible. Ceci permet d'assurer une présence supplémentaire de la Sûreté pendant la période estivale, tout en favorisant la proximité avec les citoyens.

Les responsables de poste, de concert avec les élus, participent à la planification des tâches des cadets en indiquant leurs besoins et en ciblant les endroits où la présence de ceux-ci serait la plus bénéfique.

Voici les principales activités qui ont été effectués par les cadets au cours de la dernière année.

DESCRIPTION DES ACTIVITÉS	COMMENTAIRES	NB ACTIVITÉS
Surveillances à pied	47 activités de surveillance ont été réalisées par les cadets de la Sûreté du Québec à la MRC de Témiscouata durant les mois de juin-juillet-août.	47
Surveillances à vélo	10 activités de surveillance ont été réalisées par les cadets de la Sûreté du Québec à la MRC de Témiscouata durant les mois de juin-juillet-août.	10
Rencontre avec le directeur général de la municipalité de Saint-Michel-du-Squatec, la directrice générale de la municipalité du Lac-des-Aigles et la directrice générale de la municipalité de Biencourt	Le 8 juin, les deux cadets de la Sûreté du Québec ont expliqué leurs missions et ils ont offert leurs aides pour pallier les problématiques du territoire. La directrice générale de la municipalité du Lac-des-Aigles a proposé un partenariat pour organiser une activité de sensibilisation dans le camp de jour	3
Rencontre de la responsable des loisirs de la municipalité de Saint-Louis-du-Ha! Ha!	Le 11 juin, les deux cadets de la Sûreté du Québec ont expliqué leurs missions et ils ont offert leurs aides pour pallier les problématiques du territoire	1
Rencontre avec la mairesse de la municipalité de Pohénégamook et la directrice générale de la municipalité de Rivière-Bleue	Le 18 juin, les deux cadets de la Sûreté du Québec ont expliqué leurs missions et ils ont offert leurs aides pour pallier les problématiques du territoire	2
Rencontre avec la préfète de la MRC de Témiscouata et le directeur général de la MRC.	Le 30 juillet, les deux cadets de la Sûreté du Québec ont expliqué leurs missions et ils ont offert leurs aides pour pallier les problématiques du territoire	1
Communiquer avec les acteurs clés des services municipaux	Le 18 juin et le 8 août, les deux cadets de la Sûreté du Québec ont expliqué leurs missions et ils ont offert leurs aides pour pallier les problématiques du territoire	2
Activité de prévention dans les stationnements de la MRC de Témiscouata	Vérification des portières et de l'intérieur des véhicules. Distribution de dépliants par les cadets de la Sûreté du Québec. (le 11 juin, 3 juillet et le 19 juillet)	3
Programme « Échec au crime »	Activités de prévention sur les vols dans les commerces. Ces activités ont été réalisées à Témiscouata-sur-le-Lac, Packington et Saint-Jean-de-la-Lande. (24-26 juin)	3
Activités de prévention relative à « la sécurité nautique »	Les deux cadets de la Sûreté du Québec ont rencontré des propriétaires des bateaux à la marina de Cabano. (4-18-19-24 juillet, 14 août et 5 septembre)	6
Activités de prévention « SOS violence conjugale »	Les deux cadets de la Sûreté du Québec ont distribué des affiches aux différents commerces de Témiscouata sur le Lac. (17-19 juillet et le 1er août)	3
Activités de prévention relative à « la sécurité nautique »	Les deux cadets de la Sûreté du Québec ont réalisé une activité de prévention au camping et au quai (camping municipal de Biencourt). (25 juillet)	2
Activité « En bateau, l'alcool c'est zéro »	Les deux cadets de la Sûreté du Québec ont réalisé une activité de sensibilisation à Pohénégamook. (1 <sup>er</sup> août et le 8 août)	2
Activités de sensibilisation pour rappeler l'importance du respect des consignes sanitaires et de distanciation physique.	Les deux cadets de la Sûreté du Québec ont réalisé plusieurs activités de sensibilisation au profit des citoyens de la MRC de Témiscouata. (8-24 juin, 17-18-24 et 31 juillet, 1 <sup>er</sup> août)	7
Activité de sensibilisation sur l'importance d'avoir un numéro civique visible et conforme	Les deux cadets de la Sûreté du Québec ont parcouru le territoire pour sensibiliser les citoyens sur l'importance de la visibilité des numéros civiques.	3



## Activités communautaires réalisées au cours de l'année

Cette section présente les activités communautaires dans lesquelles les membres du poste se sont impliqués au cours de la dernière année.

DESCRIPTION ET COMMENTAIRES
L'équipe équestre de la Sûreté du Québec a réalisé une patrouille régulière à la MRC de Témiscouata, des interventions dont le but est d'atténuer les impacts de la pandémie. (Villa de Cabano, Manoir Érable Argenté, École Gérard-Colin, secteur Notre-Dame-du-Lac de Témiscouata, Résidences La Villa Témiscouata, hôpital Notre-Dame-du-Lac). (20 mai et 30 septembre)
« Journée carrière » à l'École Georges-Gauvin. (1 septembre)
Rencontre avec la direction de l'école et le conseiller en criminologie/toxicomanie de l'École secondaire du Transcontinental sur le déroulement de la rentrée scolaire « élèves, autobus, enseignants, etc. » dans le contexte de la pandémie de COVID-19. (3 septembre)
Programme de brigade scolaire CAA à l'École Gérard-Collin et à l'École La Marguerite. (11 et 29 septembre)
Les membres du poste MRC de Témiscouata ont collecté, trié, désinfecté et emballé des jouets « en respectant les règles sanitaires » afin qu'ils soient distribués aux enfants défavorisés de la MRC de Témiscouata. 117 enfants ont bénéficié de cette activité. (14 décembre)
Présence / participation à diverses activités sportives (7 activités depuis le 1er avril)
Activation des gyrophares devant une résidence de personnes âgées de Pohénégamook afin de briser la solitude des résidents durant la période des fêtes « Noël ». (25 décembre)
Table de concertation sur le « temps d'écran ». (23 février)
Rencontre avec l'intervenante du Centre des Femmes du Témiscouata et remise de brassards et de documents sur la sécurité des piétons. (8 mars)





## STATISTIQUES OPÉRATIONNELLES

---

Cette section est consacrée aux statistiques de :

- Sécurité des réseaux de transport
- Règlements municipaux
- Cartes d'appel
- Criminalité

Les résultats qui vous sont présentés dans cette section vous permettront d'apprécier tout particulièrement la performance de la Sûreté au cours de la dernière année.

Afin de mettre ces données en perspective et d'en analyser l'évolution, vous pouvez également les comparer avec les données des quatre dernières années.

De plus, afin d'en faciliter l'analyse, ces données vous sont présentées à l'aide de deux types de graphiques.

Chacun des graphiques de type « *histogramme* » indique les résultats pour les cinq dernières années. Une ligne trace la moyenne des quatre dernières années.

Ces graphiques permettent aussi de situer les résultats de la dernière année par rapport à la **zone d'écart moyen**. L'écart moyen est calculé à partir de la moyenne des différences entre les données de chacune des années par rapport à la moyenne des quatre dernières années. Visuellement, il s'agit de la zone comprise entre les lignes « écart + » et « écart - ». Les résultats qui s'éloignent de cette zone méritent une attention particulière du CSP.

Des graphiques circulaires, ou de type « *pointe de tarte* », accompagnent également des histogrammes afin d'illustrer plus précisément la répartition des catégories d'événements plus préoccupants.

Notez que les données de cette section concernent l'ensemble du territoire couvert par les effectifs du poste de la MRC de Témiscouata. Les résultats pour chacune des municipalités vous sont présentés en annexes.

Un écart aux données présentées dans les rapports annuels précédents peut être attribuable à la modification du statut ou à l'évolution d'un dossier après la production du rapport annuel.

À surveiller : Depuis le mois de juin 2017, certains postes MRC ont été convertis en postes mixtes et gèrent désormais aussi le travail fait sur les autoroutes. Ce changement a pour conséquence d'ajouter les statistiques autoroutières à même celles de la MRC et donc d'affecter possiblement à la hausse les données statistiques (par exemple les constats provinciaux, les collisions, la criminalité et les cartes d'appel). Les données n'étant pas dissociables pour le moment, cette mise en garde sera valide jusqu'à ce qu'une solution soit trouvée.

Statistiques extraites du Tableau de bord le : 2021-05-05

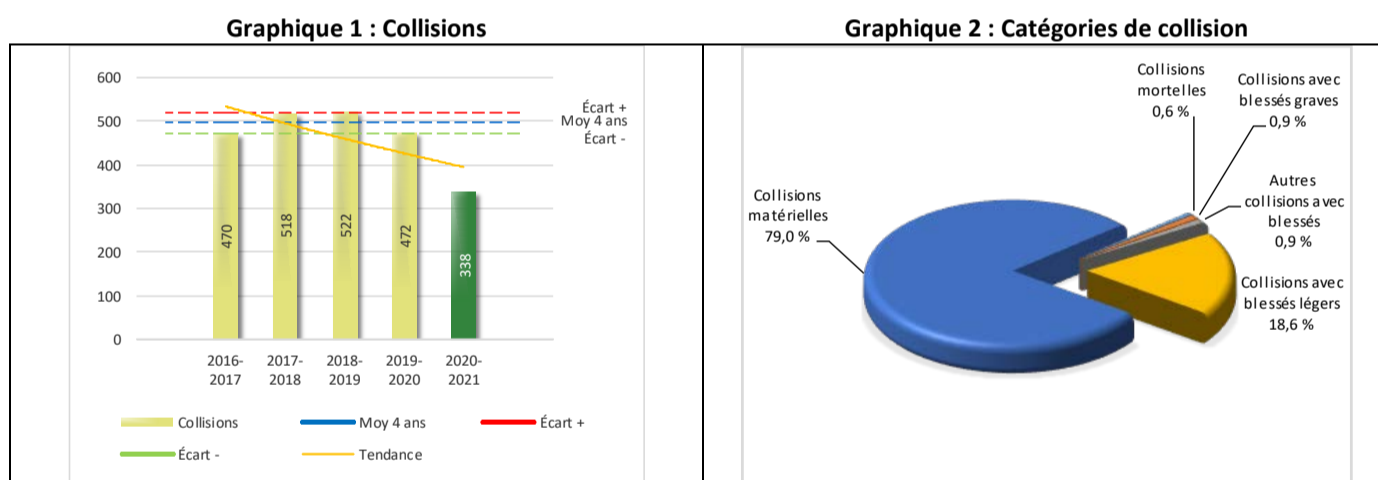
## La sécurité des réseaux de transport

**Tableau 1 Nombre de collisions et d'interventions couvertes sur le territoire**

		2016-2017	2017-2018	2018-2019	2019-2020	2020-2021
<b>Collisions</b>						
	Collisions mortelles	2	4	2	3	2
	Collisions avec blessés graves	3	2	4	4	3
	Collisions avec blessés légers	53	86	77	92	63
	Autres collisions avec blessés <sup>1</sup>	3	1	1	2	3
	Collisions matérielles	409	425	438	371	267
	<b>Sous-total :</b>	<b>470</b>	<b>518</b>	<b>522</b>	<b>472</b>	<b>338</b>
<b>Interventions</b>						
	Avertissements nautiques	14	0	4	3	0
	Capacités affaiblies	72	71	47	39	31
	Autres crimes <sup>2</sup>	63	86	68	70	44
	Constats provinciaux	2 705	3 114	2 582	2 266	1 404
	Constats municipaux	749	1 035	1 208	669	599
	AVVR <sup>3</sup>	134	153	63	97	108
	Avertissements	687	690	528	512	497
	<b>Sous-total :</b>	<b>4 424</b>	<b>5 149</b>	<b>4 500</b>	<b>3 656</b>	<b>2 683</b>

- 1 La catégorie « Autres collisions avec blessés » comprend les cas survenus hors des chemins publics.
- 2 La catégorie « Autres crimes » comprend les cas de conduite dangereuse, de poursuite, de délit de fuite, de conduite de véhicule routier pendant une interdiction (de conduire).
- 3 Avis de vérification d'un véhicule routier.

### Évolution du nombre de collisions au cours des dernières années depuis le 1<sup>er</sup> avril



### Collisions

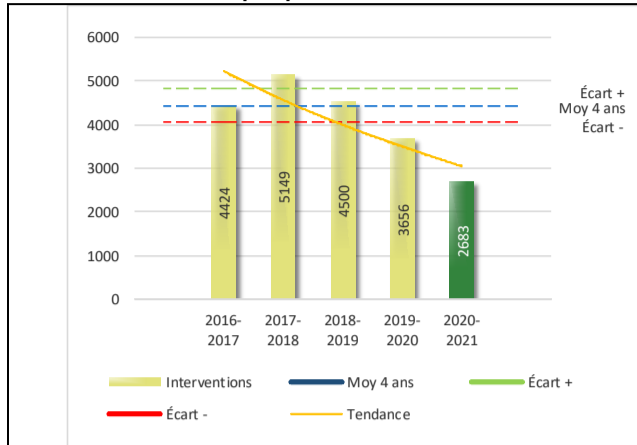
Le graphique 1 permet de constater une tendance à la baisse du bilan routier au cours des cinq dernières années. Le total des collisions de l'année courante, qui est de 338, se situe en dessous de l'écart moyen inférieur. Le bilan des collisions de l'année courante démontre une amélioration significative par rapport aux années antérieures.

La variation la plus importante se situe au niveau de collisions matérielles qui affichent une baisse de 104 par rapport à l'année précédente. Cette amélioration est en accord avec la tendance observée pour les quatre années précédentes de ce type de collision.

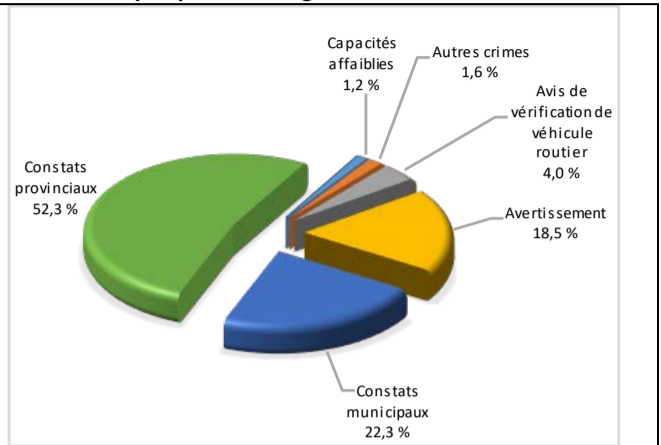
Cette variation peut s'expliquer en grande partie par la mise en place de mesures visant à limiter les déplacements dans le cadre de la lutte contre le Covid-19.

## Évolution du nombre d'interventions au cours des dernières années

Graphique 3 : Interventions



Graphique 4 : Catégories d'intervention



### Interventions

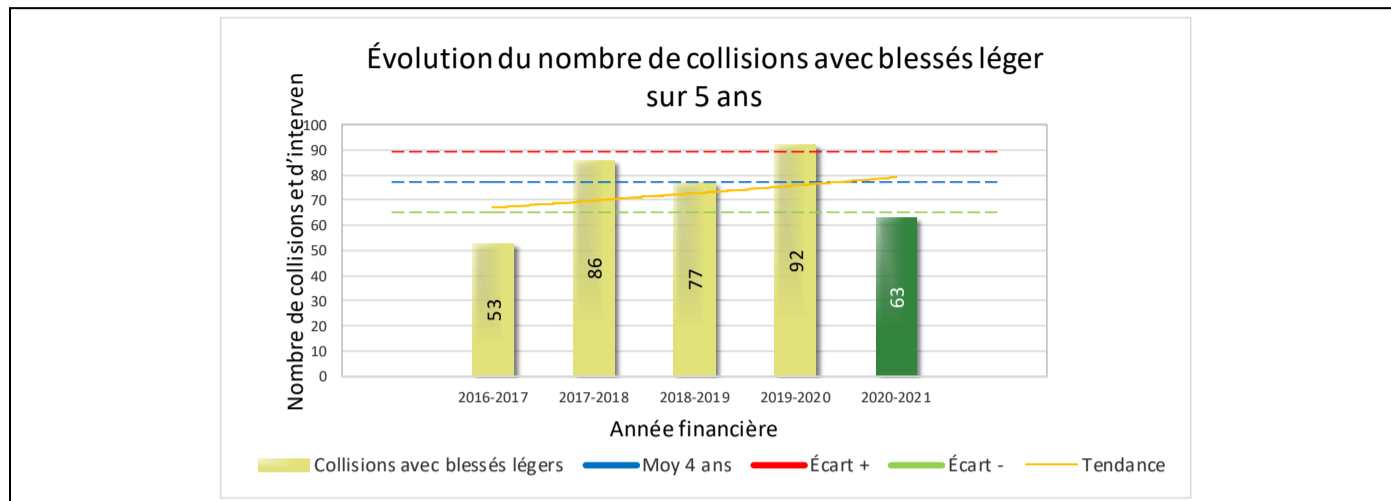
Le graphique 3 présente une diminution du nombre d'interventions réalisées au cours de l'année courante par rapport aux années précédentes. Les résultats de l'année courante se situent en dessous de l'écart inférieur ce qui signifie que les résultats accusent un recul statistiquement significatif par rapport au bilan des quatre dernières années de la MRC.

La variation la plus importante se situe au niveau des constats provinciaux qui affichent une diminution de 862 interventions par rapport à l'année précédente.

Cette variation s'explique, principalement, par la fermeture de la frontière avec le Nouveau-Brunswick. En effet, la circulation a été moins dense sur les routes de la MRC de Témiscouata comparativement à l'année précédente. Le tableau ci-dessous présente un résumé des statistiques du ministère des Transports du Québec (MTQ) recueillis avec le compteur situé à Dégelis au niveau de l'autoroute 85.

Compteur MTQ Aut. 85 secteur Dégelis Témiscouata			
Mois	Somme de VR légers 2019	Somme de VR légers 2020	Écart
Septembre	145785	48526	- 97 259
Octobre	126545	33793	-92 752
Novembre	92690	28902	- 63 788
Décembre	106490	27539	-78 951
<b>Total 4 mois</b>	<b>471510</b>	<b>138760</b>	<b>- 332 750</b>

**Graphique 5 : Collisions avec blessés légers au cours des dernières années**



Le graphique 5 présente l'évolution du nombre de collisions avec blessés légers. Une diminution de 29 par rapport à l'année dernière est constatée pour l'année en cours.

Cette diminution peut s'expliquer en grande partie par la mise en place de mesures visant à limiter les déplacements dans le cadre de la lutte contre le Covid-19 et par la fermeture de la frontière avec le Nouveau-Brunswick.

## Règlements municipaux

**Tableau 2 Nombre de constats émis pour des infractions aux règlements municipaux sur le territoire**

Domaine	2016-2017	2017-2018	2018-2019	2019-2020	2020-2021
1) Alarmes <sup>1</sup>	30	15	22	8	14
2) Vente	0	0	0	0	2
3) Circulation <sup>2</sup>	15	15	4	4	7
4) Paix, bon ordre et sécurité publique	67	73	36	20	25
5) Nuisance	15	16	11	20	9
<b>Total :</b>	<b>127</b>	<b>119</b>	<b>73</b>	<b>52</b>	<b>57</b>

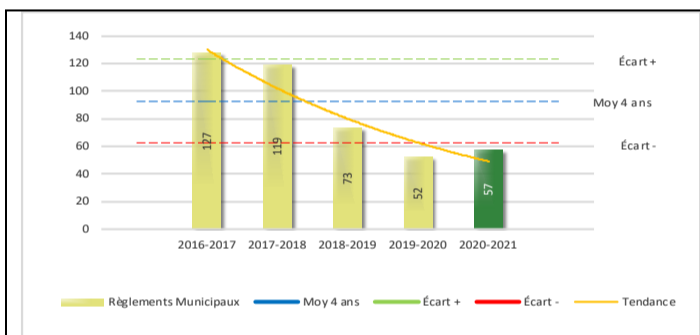
1 Les « Alarmes » du Tableau 2 font référence à des constats municipaux émis en vertu de la réglementation existante suite à des déplacements non fondés; tandis que les « Alarmes » du Tableau 3 sont des alarmes relayées par un central au CGA donnant lieu à un déplacement, mais pas nécessairement à un constat.

2 Types d'infraction de la circulation : endroits interdits, virages en « U », avertissement sonore, crissement des pneus, courses, et autres infractions impliquant des piétons, des animaux, des véhicules lourds, des véhicules d'urgence, etc.

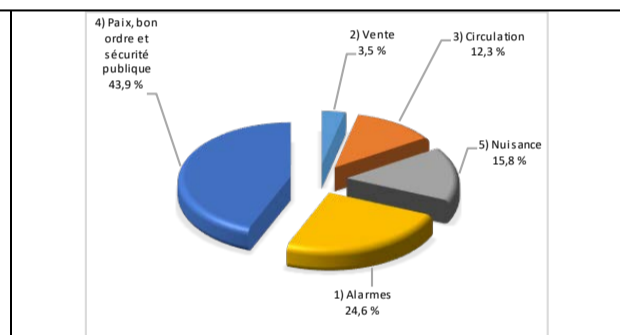
Le nombre de constats émis pour des infractions aux règlements municipaux a connu une augmentation au cours de la dernière année. Les policiers ont émis un total de 57 constats.

### Évolution du nombre de constats émis pour des infractions aux règlements municipaux pour l'année courante

**Graphique 6 : Règlements municipaux**



**Graphique 7 : Catégories d'intervention**



Le graphique 6 démontre que le nombre de constats municipaux émis cette année est inférieur au nombre moyen de constats émis depuis les quatre dernières années.

Les résultats de l'année courante se situent en dessous de l'écart inférieur. Les résultats accusent un recul statistiquement significatif par rapport au bilan des quatre dernières années de la MRC.



**Tableau 3 Nombre de cartes d'appel sur le territoire au cours de l'année**

	2016-2017		2017-2018		2018-2019		2019-2020		2020-2021	
Priorité 1	1 810		1 694		724		773		828	
Priorité 2	695		631		1 309		1 607		1 784	
Priorité 3	319		305		369		501		546	
<b>Total :</b>	<b>2 824</b>		<b>2 630</b>		<b>2 402</b>		<b>2 881</b>		<b>3 158</b>	
<b>Alarmes<sup>1</sup></b>	<b>Nb</b>	<b>%</b>	<b>Nb</b>	<b>%</b>	<b>Nb</b>	<b>%</b>	<b>Nb</b>	<b>%</b>	<b>Nb</b>	<b>%</b>
	242	9%	221	8%	168	7%	167	6%	179	6%

Priorité 1 : Événement requérant l'assignation immédiate d'un policier.  
 Priorité 2 : Événement requérant l'assignation d'un policier sur rendez-vous, avec déplacement.  
 Priorité 3 : Événement requérant l'assignation d'un policier sur rendez-vous, sans déplacement.

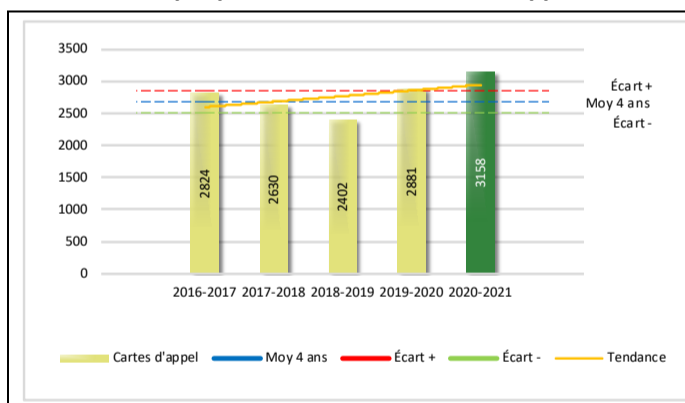
1 Les « Alarmes » du Tableau 2 font référence à des constats municipaux émis en vertu de la réglementation existante suite à des déplacements non fondés; tandis que les « Alarmes » du Tableau 3 sont des alarmes relayées par un central au CGA donnant lieu à un déplacement, mais pas nécessairement à un constat.

Le tableau 3 des cartes d'appel trace le portrait des données de l'année courante par catégories. Par rapport à l'année précédente, le nombre total de cartes d'appel a augmenté de 277.

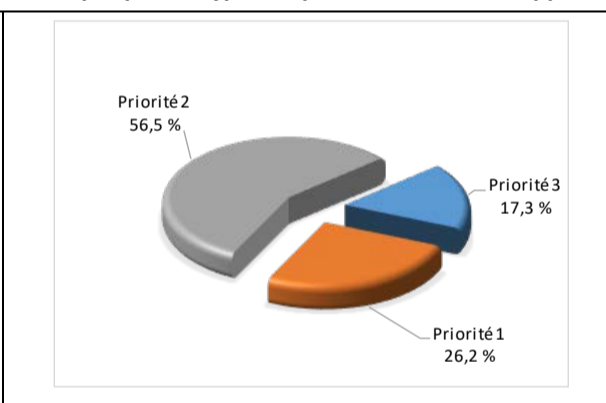
De plus, il est important de souligner le nombre d'appels et de dossiers traités par le Centre de réponse aux citoyens (CRC). Le CRC vise à offrir une alternative pour le citoyen qui communique avec la Sûreté via un centre de gestion des appels (CGA) et ce, pour les appels et/ou dossiers ne requérant pas le déplacement d'un policier. Pour l'année 2020 -2021, les policiers assignés au CRC ont répondu à 74 appels et ont ouvert 29 dossiers pour la MRC de Témiscouata.

**Évolution du nombre de cartes d'appel au cours des dernières années**

**Graphique 8 : Nombre de cartes d'appel**



**Graphique 9 : Types de priorité de cartes d'appel**



Le graphique 8 illustre la fluctuation du nombre total de cartes d'appel au cours des cinq dernières années. Nous constatons que le nombre de cartes d'appel enregistré pour cette année se situe au-dessus de la moyenne. Cependant, cet écart demeure dans la zone d'écart moyen.

Le graphique 9 indique que les cartes d'appel de priorité 2 sont les plus nombreuses à être enregistrées pour cette année.

**Tableau 4 Nombre de crimes contre la personne sur le territoire au cours de l'année**

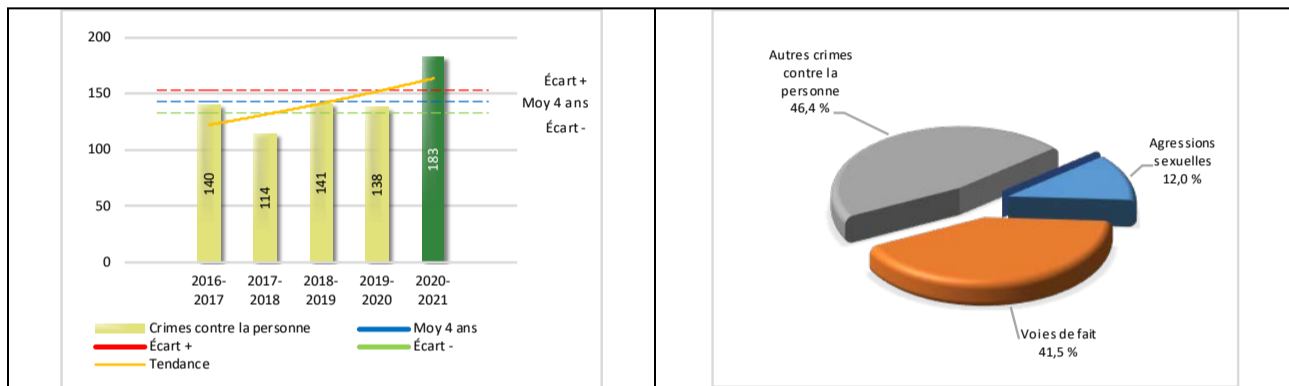
	2016-2017	2017-2018	2018-2019	2019-2020	2020-2021
<b>1000- Crimes contre la personne<sup>1</sup></b>					
Infractions entraînant la mort	0	1	0	0	0
Agressions sexuelles	15	14	19	26	22
Voies de fait	68	55	44	57	76
Vols qualifiés	0	0	0	2	0
Autres crimes contre la personne <sup>2</sup>	57	44	78	53	85
<b>Crimes contre la personne :</b>	<b>140</b>	<b>114</b>	<b>141</b>	<b>138</b>	<b>183</b>

- 1 La section « Crimes contre la personne » présente le nombre de victimes d'actes criminels. Les sections suivantes présentent le nombre de dossiers opérationnels.
- 2 À titre informatif, les « Autres crimes contre la personne » incluent les cas d'enlèvement, de séquestration, d'extorsion, de profération de menaces, d'intimidation, etc.

**Évolution du nombre de crimes contre la personne au cours des dernières années**

**Graphique 10 : Nombre de crimes contre la personne**

**Graphique 11 : Catégories de crime contre la personne**



Le graphique 10 présente le nombre de crimes contre la personne au cours des cinq dernières années. Nous constatons que la donnée de cette année se situe au-dessus de la moyenne.

Les résultats de l'année courante se situent au-dessus de l'écart supérieur. Les résultats accusent un recul statistiquement significatif par rapport au bilan des quatre dernières années de la MRC.

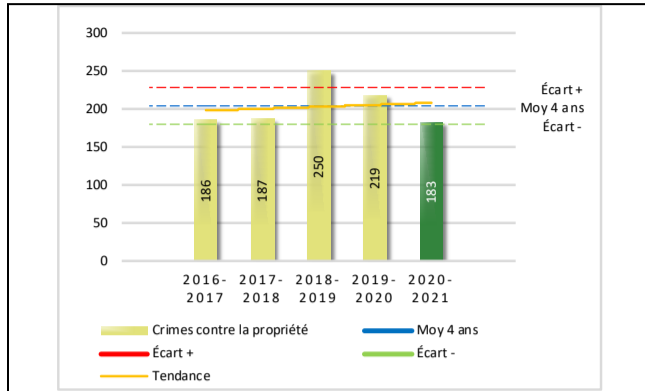
Le graphique 11 spécifie le nombre d'événements pour chacune des catégories des crimes contre la personne. Nous remarquons alors que les autres crimes contre la personne sont le type de crimes le plus fréquent pour cette année.

**Tableau 5 Nombre de crimes contre la propriété sur le territoire au cours de l'année**

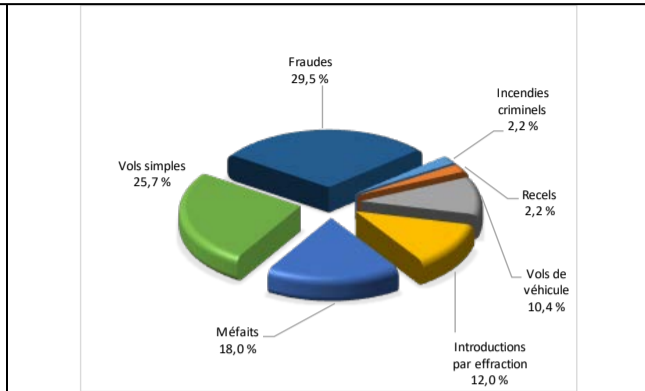
	2016-2017	2017-2018	2018-2019	2019-2020	2020-2021
<b>2000- Crimes contre la propriété</b>					
Incendies criminels	8	5	6	1	4
Introductions par effraction	46	29	64	64	22
Vols simples	49	57	70	49	47
Vols de véhicule	28	23	32	27	19
Recels	2	8	6	5	4
Fraudes	29	34	29	34	54
Méfais	24	31	43	39	33
<b>Crimes contre la propriété :</b>	<b>186</b>	<b>187</b>	<b>250</b>	<b>219</b>	<b>183</b>

## Évolution du nombre de crimes contre la propriété au cours des dernières années

Graphique 12 : Nombre de crimes contre la propriété



Graphique 13 : Catégories de crime contre la propriété



Le graphique 12 présente les crimes contre la propriété des cinq dernières années.

Les résultats de l'année courante se situent en dessous de l'écart inférieur. Les résultats présentent une amélioration statistiquement significative par rapport au bilan des quatre dernières années de la MRC.

Le graphique 13 indique le nombre d'événements pour chacune des catégories de crimes contre la propriété. Nous remarquons alors que les fraudes sont le type de crimes le plus fréquent au cours de l'année.

Cette situation peut s'expliquer par la pandémie de Covid-19 qui a provoqué une vague de fraudes en lien avec la Prestation canadienne d'urgence (PCU).

Tableau 6 Autres criminalités et interventions sur le territoire au cours de l'année

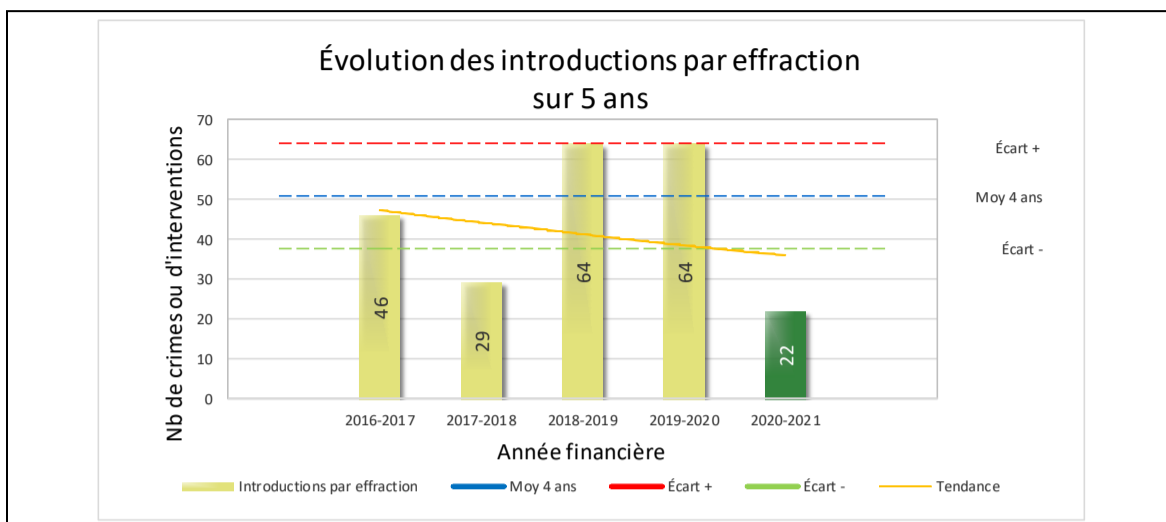
	2016-2017	2017-2018	2018-2019	2019-2020	2020-2021
<b>Autres criminalités</b>					
3000- Autres infractions au Code criminel <sup>1</sup>	67	54	55	53	69
4000 5000 - Loi régl. drogues et stupéfiants	95	112	65	23	21
6000- Infractions aux autres lois fédérales	0	1	0	0	6
7000- Infractions aux lois provinciales	29	30	34	51	30
<b>Autres criminalités :</b>	<b>191</b>	<b>197</b>	<b>154</b>	<b>127</b>	<b>126</b>
<b>Activités policières</b>					
A- Assistances	64	63	63	50	62
B- Permis	23	28	25	18	14
E- Enquêtes	184	185	226	212	220
F- Événements relatifs à la RACJ <sup>2</sup>	33	15	33	31	43
P- Objets perdus ou trouvés	18	16	18	9	12
R- Interventions policières <sup>3</sup>	390	432	299	308	299
V- Véhicules retrouvés ou remisés	50	29	15	39	27
X- Interpellation, observation et autre	47	29	54	38	65
<b>Activités :</b>	<b>809</b>	<b>797</b>	<b>733</b>	<b>705</b>	<b>742</b>
<b>Total criminalité et activités :</b>	<b>1 326</b>	<b>1 295</b>	<b>1 278</b>	<b>1 189</b>	<b>1 234</b>

1 La catégorie « Autres infractions au Code criminel » comprend différentes infractions telles : utilisation de monnaie contrefaite, avoir troublé la paix, évasion d'une garde légale, action indécente, production et distribution de pornographie juvénile, voyeurisme, leurre au moyen d'un ordinateur, appel téléphonique indécent, menace, incitation publique à la haine, etc.

2 La Régie des alcools, des drogues et des jeux.

3 La catégorie « Interventions policières » comprend notamment les cas suivants : plainte de bruit, chicane de famille, service d'ordre, escorte de véhicule, affaire civile, transfert de détenu et de personne en crise, assistance au public, prise d'empreintes digitales, personne en détresse, etc.

GRAPHIQUE 14 : NOMBRE DES INTRODUCTIONS PAR EFFRACTION



Le graphique 14 démontre que le nombre 22 de cette année est supérieur au nombre moyen 51 depuis les quatre dernières années.

Ce type de crime présente une amélioration statistiquement significative par rapport aux années antérieures. Cette variation peut s'expliquer en grande partie par la mise en place de mesures visant à limiter les déplacements dans le cadre de la lutte contre le Covid-19 (couvre-feu).



## OPS VULCAIN – COVID-19

---

L'année 2020-2021 a été marquée par la pandémie mondiale de la COVID-19. Les répercussions de celles-ci sur la santé mentale, le bien-être et la sécurité des personnes, des familles et des communautés ne sont pas négligeables.

Cette section présente les différentes interventions réalisées dans le cadre de l'OPS Vulcain au cours de la dernière année.

- Les policiers du poste MRC de Témiscouata ont assuré la fermeture de la frontière avec le Nouveau-Brunswick à Dégelis et à Saint-Jean-de-la-Lande. (mai 2020);
- 14 activités d'atténuation des impacts de la pandémie COVID-19;
- 214 cartes d'appels liées à la COVID-19;
- 74 constats d'infractions relatifs à la Loi sur la santé publique;
- Plusieurs opérations préventives sur les mesures sanitaires ont été réalisées par les policiers du poste MRC de Témiscouata.

## INTERVENTIONS EN MILIEU SCOLAIRE

---

Cette section présente les différentes interventions réalisées en milieu scolaire. Elles doivent donc être distinctes des informations insérées dans la section « Prévention » au début du rapport annuel.

Le nombre d'élèves rencontrés dans le tableau suivant est en lien avec les dossiers d'enquête ou de tous types de rencontres.

	Année courante
Nombre de dossiers d'enquête relatifs au PIMS	22
Nombre de dossiers d'enquête en collaboration	2
<b>Total dossiers :</b>	<b>24</b>
Nombre d'établissements où une intervention a eu lieu	7
Nombre d'élèves rencontrés	955
Nombre d'établissements visés (année)	33





## INTERVENTIONS PAR DES UNITÉS DE SOUTIEN ET MESURES D'URGENCE

---

Cette section présente les interventions réalisées sur le territoire de la MRC par des unités de soutien régionales ou de mesures d'urgence au cours de l'année. Voici les détails de ces interventions.

- Le 27 août, assistance du coordonnateur drogue niveau 1 de la région et du maître-chien de patrouille.
- La Division de l'intervention sur le crime organisé (DICO) a intensifié ses visites dans les établissements licenciés durant les mois d'octobre, novembre et février (zone orange). Les objectifs visés par ses visites étaient de sensibiliser les clients et tenanciers d'établissements licenciés et de faire respecter les différentes mesures sanitaires en vigueur.

## ACTIVITÉS DIGNES D'INTÉRÊT ET ÉVÉNEMENTS MAJEURS

---

Voici les activités dignes d'intérêt et les événements majeurs ayant eu lieu au cours de l'année et qui n'ont pas été mentionnés dans les sections précédentes.

- Le 31 mai, manifestation pour l'ouverture de la frontière entre le Nouveau-Brunswick et le Québec. 25 participants.
- Le 7 juillet, manifestation pour l'ouverture de la frontière entre le Nouveau-Brunswick et le Québec. 60 participants.
- Opération Panache (16-17-18-24-25 octobre 2020). Plus de 250 chasseurs interpellés. 6 accusations de possession d'arme à feu sans être titulaire d'un permis. Beaucoup de sensibilisation en matière du respect des règles sanitaires en référence à la Covid-19. Barrages de route et patrouilles VTT.
- Le 18 décembre, un violent incendie a ravagé une résidence de Saint-Eusèbe, ce qui a nécessité l'entraide des pompiers des casernes de Témiscouata-sur-le-Lac, ainsi que la fermeture de la route 232 par la Sûreté du Québec.