

RAPPORT ANNUEL D'ACTIVITÉS

POSTE DE LA MRC DE LA VALLÉE-DE-LA-GATINEAU

DE LA SÛRETÉ DU QUÉBEC

DU 1^{ER} AVRIL 2020 AU 31 MARS 2021





MOT DU RESPONSABLE DE POSTE



C'est avec plaisir que je vous présente le rapport annuel d'activités du poste de la MRC de La Vallée-de-la-Gatineau de la Sûreté du Québec pour l'année financière 2020-2021. Conformément à nos engagements ainsi qu'aux priorités déterminées par le CSP, le déploiement de nos actions se poursuit sur l'ensemble du territoire couvert.

Vous retrouverez notamment dans ce rapport, les activités réalisées en lien avec les priorités locales ainsi que les statistiques relatives à la sécurité routière, aux règlements municipaux, aux événements criminels et finalement, celles au traitement des cartes d'appel.

Ce rapport et ses résultats vous permettront d'assurer le suivi de la performance des services de la Sûreté du Québec.



Mélanie Larouche, Responsable du poste MRC Vallée-de-la-Gatineau



PRIORITÉS LOCALES²

Voici les priorités locales identifiées par le CSP pour l'année 2020-2021 et le bilan des activités réalisées.

Priorité 1 : Sécurité routière - Diminuer les collisions

DESCRIPTION DES ACTIVITÉS	COMMENTAIRES	NB ACTIVITÉS
Intervention à véhicules multiples: 2 lieux identifiés par les municipalités, à l'extérieur des routes numérotées, en collaboration avec le parrain.	Les interventions ont eu lieu dans toutes les municipalités de la MRC, aux lieux identifiés.	140

Priorité 2 : Enquêtes criminelles - Diminuer les introductions par effraction

DESCRIPTION DES ACTIVITÉS	COMMENTAIRES	NB ACTIVITÉS
Activités de sensibilisation sur les introductions par effraction et une communication officielle via les médias traditionnels par le Coordonnateur local en police communautaire et les cadets.	Des activités de prévention ont pu malgré tout être effectuées dans la majorité des municipalités sur le territoire, et ce en respectant les règles de distanciations durant la pandémie. Distribution de dépliants et discussions avec les citoyens sur les astuces permettant de prévenir les vols.	28
Patrouille intensive de soir ou de nuit par l'équipe du parrain, dans les lieux ciblés par la municipalité et le parrain	Présences dans toutes les municipalités de la MRC, dans les lieux ciblés.	256

² Des moyens de sensibilisation des membres ont eu lieu dans le passé et ont pris fin en septembre 2017. Bien que lors des moyens de sensibilisation, les activités policières aient été réalisées sur le terrain et colligées par une méthode alternative, la comparaison des statistiques de poste avec les rapports annuels des années 2016-2017 et 2017-2018 doit être faite avec prudence.

DEMANDES PONCTUELLES DES ÉLUS ET DES CITOYENS

Voici les demandes ponctuelles des élus et des citoyens qui ont été adressées à la Sûreté au cours de la dernière année.

DESCRIPTION DES DEMANDES (ACTION* V, T, C)	COMMENTAIRES	Nb REQUÊTES
Diverses plaintes en matière de sécurité routière – vitesse, non-respect des arrêts obligatoires, circulation VTT sans casque, dépassements, courses, vitesse en zone scolaire, vitesse camions lourds	C	23
Plaintes en lien avec le non-respect de la réglementation municipale - stationnements interdits et occupation d'un stationnement municipal par des jeunes, bruits, nuisance, chien sans laisse	C	4

*LÉGENDE

(V) En validation : Requêtes reçues et en période d'évaluation afin de confirmer si elles sont fondées ou non et si elles nécessitent des interventions spécifiques.

(T) En traitement : Requêtes validées et fondées pour lesquelles des activités sont effectuées afin de régler la problématique visée (ex. : patrouilles, surveillances, radar, etc.).

(C) Clos : Requêtes qui sont résolues à la suite des activités effectuées ou qui sont non fondées.

PRÉVENTION

Toujours en réponse aux besoins et aux réalités locales, les postes de la Sûreté tiennent des activités de prévention dans l'ensemble des municipalités qu'ils desservent, c'est-à-dire des mesures proactives et non pénales, qui ont pour but spécifique de réduire la criminalité en agissant sur les facteurs qui la déterminent, sur les circonstances et l'environnement dans lesquels sont commis les délits.

La grande majorité des activités de prévention se tiennent au quotidien, dans le cadre des interventions de l'ensemble des patrouilleurs.

Voici les principales activités de prévention réalisées au cours de la dernière année :

Activités de prévention réalisées au cours de l'année

DESCRIPTION DES ACTIVITÉS	COMMENTAIRES	Nb ACTIVITÉS
Programme « Bon voisin bon œil »	Présentation du programme aux résidents de Ste-Thérèse-de-la-Gatineau.	1
Prévention confinement barricadé	Explications et conseils donnés aux CPE de Gracefield et Kazabazua pour un confinement barricadé lorsqu'une personne agressive tente d'entrer pour commettre un geste violent. Avec le moniteur en emploi de la force.	1
Sécurité des Aînés	Présentation du programme « Fraude en 3D », de la capsule « Aînés avisés », distribution de dépliants sur l'abus des aînés, sur les fraudes amoureuses et plusieurs discussions sur les impacts de la Covid.	13
DESCRIPTION DES ACTIVITÉS	COMMENTAIRES	Nb ACTIVITÉS
Ateliers : - cyber-intimidation et l'intimidation sur les réseaux sociaux - sexto	- Présentation d'un clip à plusieurs groupes du primaire dans écoles de la région. - Présentation virtuelle aux participants de la Maison des jeunes de Gracefield.	12 1

DESCRIPTION DES ACTIVITÉS	COMMENTAIRES	NB ACTIVITÉS
Programmes de prévention sécurité routière : <ul style="list-style-type: none"> • Distraction (cellulaire, texto) • Vitesse • Alcool/drogue • Piétons/aide à mobilité réduite • Récréotouristique • Zone et transport scolaire (M'as-tu vu?) • Autre 	<ul style="list-style-type: none"> - Distribution de dépliants de la SAAQ aux automobilistes, opération de sensibilisation des véhicules lourds avec la compagnie Résolu; - Activité de sensibilisation – rappel aux citoyens d'adapter la conduite en fonction des conditions climatiques; - Distribution de dépliants sur la consommation d'alcool; barrage alcool/drogue au volant; - Communication radiophonique sur les règles d'utilisation de quadriporteur; - Transmission d'un communiqué sur la prévention nautique et motoneige aux 17 municipalités de la MRC, présence aux abords de descente de bateaux; - multiples présences et opérations dans les zones scolaires de la région, formation de brigadiers, rencontres des directeurs d'écoles; - Distribution de dépliants sur la prévention en motocyclette. 	<p>4</p> <p>2</p> <p>2</p> <p>2</p> <p>4</p> <p>153</p> <p>3</p>
Mois de la prévention de la fraude - Campagne de prévention	Le Coordonnateur local en police communautaire a rencontré les commerçants de la région et a remis des dépliants. Thèmes abordés : <ul style="list-style-type: none"> ▪ La contrefaçon des billets de banque, remise de trousse de détection de faux billets aux commerçants de la région; ▪ le vol et les fraudes d'identité; ▪ les fraudes par cartes de paiement; ▪ les fraudes liées à un paiement urgent. 	23
Programme « unité sans violence »	<ul style="list-style-type: none"> - Présentation en lien avec l'intimidation dans les écoles primaires de la MRC, - Présentation en visio-conférence aux étudiants en Travail social en milieu scolaire au Cégep. Liens entre le travail du policier coordonnateur en police communautaire et leur formation. Information sur les deux programmes contre l'intimidation: Unité sans violence et Cyber sureté. 	<p>14</p> <p>1</p>

La Sûreté du Québec s'est formellement engagée dans une approche professionnelle de type communautaire. Cette philosophie de travail comprend les cinq grands principes suivants :

- La présence familière;
- La qualité du service aux citoyens;
- Le partenariat avec la population;
- La consultation de la clientèle;
- La résolution de problèmes.

Cette section présente les principales activités réalisées par l'approche de police de proximité.

Présence familière et parrainage

À la Sûreté du Québec, la présence familière s'exprime par le programme de parrainage des municipalités.

Voici les principales activités de parrainage (qui visent la création de liens privilégiés avec les acteurs clés de la municipalité) ayant pour objectif la capacité d'être proactif dans la résolution de problématiques en matière de sécurité publique. Ces activités sont en lien avec les priorités locales identifiées par le CSP.

DESCRIPTION DES ACTIVITÉS	COMMENTAIRES	NB ACTIVITÉS
Rencontres de parrainage avec des partenaires de toutes les municipalités de la MRC de la Vallée-de-la-Gatineau	<ul style="list-style-type: none"> - Directeur général/Élus - Intervenants municipaux - Acteurs clés du milieu scolaire - Acteurs clés du milieu de la santé - Acteurs clés du milieu communautaire et des affaires 	<p>126</p> <p>16</p> <p>6</p> <p>8</p> <p>15</p>
Présentation du métier policier	Découverte des différents types de métiers de policier, des outils du patrouilleur, du véhicule de patrouille et informations sur le code criminel et le code de la sécurité routière.	12
Participation à différents comités et Tables sur le territoire de la MRC	<ul style="list-style-type: none"> - Table de prévention maltraitance aînés - Comité jeunesse - Comité santé mentale - Table de développement social - Comité Crise - Comité développement des municipalités - Table intersectorielle de concertation en violence conjugale 	25

Résolution de problèmes

L'approche stratégique en résolution de problèmes (ASRP) permet d'associer des incidents autrement traités un par un, d'en dégager une compréhension globale et de rechercher des solutions durables, le tout en ayant recours aux partenaires et aux ressources des milieux affectés par des problématiques communes.

Voici les incidents traités par l'approche stratégique en résolution de problèmes au cours de la dernière année :

DESCRIPTION ET COMMENTAIRES		
Route 117	<p>ASRP conjointe avec la MRC Antoine-Labelle; en partenariat avec la Société d'assurance automobile du Québec (SAAQ) et le Ministère des transports du Québec (MTQ), Des panneaux ont été posés sur la route 117.</p> <p>Un suivi est effectué au niveau des collisions et la planification est orientée afin de maximiser notre présence sur la route 117.</p> <p>1818 constats ont été émis durant ces surveillances et 5 arrestations pour capacités affaiblies ont été réalisées.</p>	734

Programme de cadets

Le Programme de cadets fait partie intégrante de l'offre de service de la Sûreté. Basé sur le modèle de la police de proximité, il met en avant le rapprochement avec la population dans le développement et le maintien d'un milieu de vie sûr et paisible. Ceci permet d'assurer une présence supplémentaire de la Sûreté pendant la période estivale, tout en favorisant la proximité avec les citoyens.

Les responsables de poste, de concert avec les élus, participent à la planification des tâches des cadets en indiquant leurs besoins et en ciblant les endroits où la présence de ceux-ci serait la plus bénéfique.

Voici les principales activités qui ont été effectués par les cadets au cours de la dernière année.

DESCRIPTION DES ACTIVITÉS	COMMENTAIRES	NB ACTIVITÉS
Surveillances à pied Surveillances à vélo	Présences dans les parcs, pistes cyclables, campings, camps de jour, maison des jeunes, marinas, plages, quais, commerces.	449 activités – 184 heures 159 activités – 88 heures
Participation à des événements particuliers	Présence à la collecte de sang d'Héma-Québec, différentes assistances aux policiers (aider à la recherche de personnes, aider à sécuriser des lieux, surveillance lors de festivités).	7
Activités de visibilité de la Sûreté	Visite et activités dans les centres de personnes âgées, participation à la « journée des métiers » dans un camp de jour	2
Participation à des programmes de prévention et de relations communautaires – Barrages routiers, remise de dépliants, conférence, kiosque	<ul style="list-style-type: none"> • Zéro alcool – Grand-Remous et Maniwaki • Aînés avisés - Maniwaki • Génie vélo – Classe maternelle école Comeauville, Maniwaki • Ne devenez pas une cible – Stationnements commerces Maniwaki • Prévention récréotouristique – Descente de bateau de la Baie de Pogan 	32
Rencontres de partenaires	Rencontres de la Préfète, de plusieurs élus, de différents chefs de la sécurité incendie des municipalités, ambulanciers, responsable de l'entretien de la piste cyclable, patrouilleurs de la Véloroute, coordonnateurs de camps de jour, présidents de l'association du bassin versant de Blue Sea.	13
Observation du travail policier	Activités d'apprentissages par l'observation avec membres de l'unité.	3

Activités communautaires réalisées au cours de l'année

Cette section présente les activités communautaires dans lesquelles les membres du poste se sont impliqués au cours de la dernière année.

DESCRIPTION ET COMMENTAIRES
Présences au « skate parc » de Maniwaki et Messines.
Participation à une Marche contre la violence faite aux femmes avec le Centre d'Aide aux Victimes d'Actes Criminels (CAVAC).
Présences à différentes activités liées aux fêtes de Noël.
Don de sang de plusieurs membres de la Sûreté lors de la collecte de sang organisée par les services d'urgence de la Haute-Gatineau.
Activité « découverte du milieu policier » au camp de jour de Gracefield, élèves de 5 ^e et 6 ^e année à Maniwaki, Gracefield et Bouchette, suivi de discussions.
Remise de dons de l'Association des policières et policiers provinciaux du Québec (APPQ) à la maison de la famille de Maniwaki.



STATISTIQUES OPÉRATIONNELLES

Cette section est consacrée aux statistiques de :

- Sécurité des réseaux de transport
- Règlements municipaux
- Cartes d'appel
- Criminalité

Les résultats qui vous sont présentés dans cette section vous permettront d'apprécier tout particulièrement la performance de la Sûreté au cours de la dernière année.

Afin de mettre ces données en perspective et d'en analyser l'évolution, vous pouvez également les comparer avec les données des quatre dernières années.

De plus, afin d'en faciliter l'analyse, ces données vous sont présentées à l'aide de deux types de graphiques.

Chacun des graphiques de type « *histogramme* » indique les résultats pour les cinq dernières années. Une ligne trace la moyenne des quatre dernières années.

Ces graphiques permettent aussi de situer les résultats de la dernière année par rapport à la **zone d'écart moyen**. L'écart moyen est calculé à partir de la moyenne des différences entre les données de chacune des années par rapport à la moyenne des quatre dernières années. Visuellement, il s'agit de la zone comprise entre les lignes « écart + » et « écart - ». Les résultats qui s'éloignent de cette zone méritent une attention particulière du CSP.

Des graphiques circulaires, ou de type « *pointe de tarte* », accompagnent également des histogrammes afin d'illustrer plus précisément la répartition des catégories d'événements plus préoccupants.

Notez que les données de cette section concernent l'ensemble du territoire couvert par les effectifs du poste de la MRC de La Vallée-de-la-Gatineau. Les résultats pour chacune des municipalités vous sont présentés en annexes.

Un écart aux données présentées dans les rapports annuels précédents peut être attribuable à la modification du statut ou à l'évolution d'un dossier après la production du rapport annuel.

À surveiller : Depuis le mois de juin 2017, certains postes MRC ont été convertis en postes mixtes et gèrent désormais aussi le travail fait sur les autoroutes. Ce changement a pour conséquence d'ajouter les statistiques autoroutières à même celles de la MRC et donc d'affecter possiblement à la hausse les données statistiques (par exemple les constats provinciaux, les collisions, la criminalité et les cartes d'appel). Les données n'étant pas dissociables pour le moment, cette mise en garde sera valide jusqu'à ce qu'une solution soit trouvée.

Statistiques extraites du Tableau de bord le : 2021-05-05

La sécurité des réseaux de transport

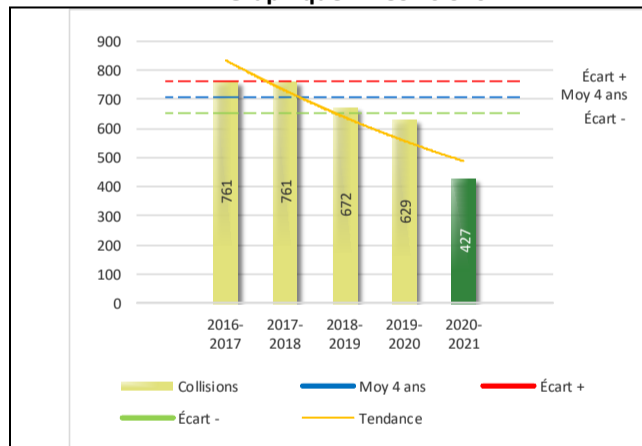
Tableau 1 Nombre de collisions et d'interventions couvertes sur le territoire

		2016-2017	2017-2018	2018-2019	2019-2020	2020-2021
Collisions						
	Collisions mortelles	3	3	8	10	5
	Collisions avec blessés graves	9	13	3	5	12
	Collisions avec blessés légers	115	104	108	103	72
	Autres collisions avec blessés ¹	19	3	3	6	8
	Collisions matérielles	615	638	550	505	330
	Sous-total :	761	761	672	629	427
Interventions						
	Avertissements nautiques	97	91	57	76	89
	Capacités affaiblies	53	49	40	57	74
	Autres crimes ²	106	101	81	76	56
	Constats provinciaux	3 307	208	229	231	323
	Constats municipaux	2 678	4 745	5 785	6 177	5 548
	AVVR ³	75	75	119	69	45
	Avertissements	2 421	2 003	1 946	2 119	1 986
	Sous-total :	8 737	7 272	8 257	8 805	8 121

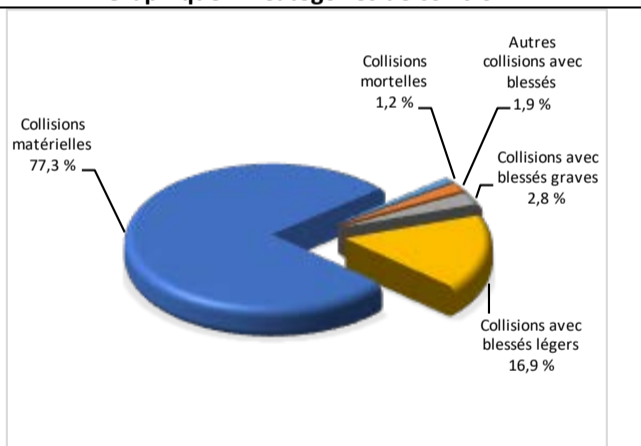
- 1 La catégorie « Autres collisions avec blessés » comprend les cas survenus hors des chemins publics.
- 2 La catégorie « Autres crimes » comprend les cas de conduite dangereuse, de poursuite, de délit de fuite, de conduite de véhicule routier pendant une interdiction (de conduire).
- 3 Avis de vérification d'un véhicule routier.

Évolution du nombre de collisions au cours des dernières années depuis le 1^{er} avril

Graphique 1 : Collisions



Graphique 2 : Catégories de collision



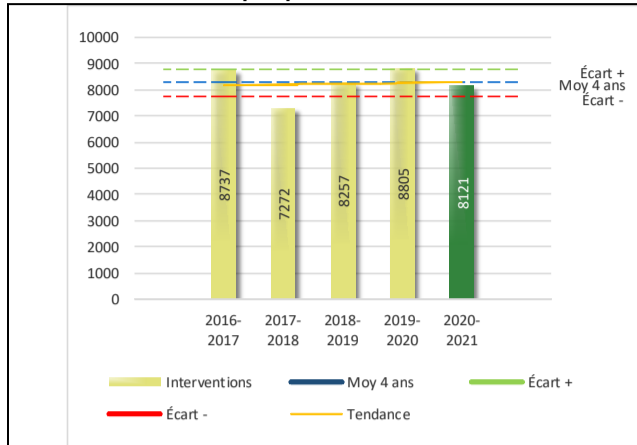
Collisions

Le graphique 1 permet de constater une tendance à la baisse du bilan routier au cours des cinq dernières années. Le total des collisions de l'année courante, qui est de 427, se situe en dessous de l'écart moyen inférieur. Le bilan des collisions de l'année courante démontre une amélioration significative par rapport aux années antérieures.

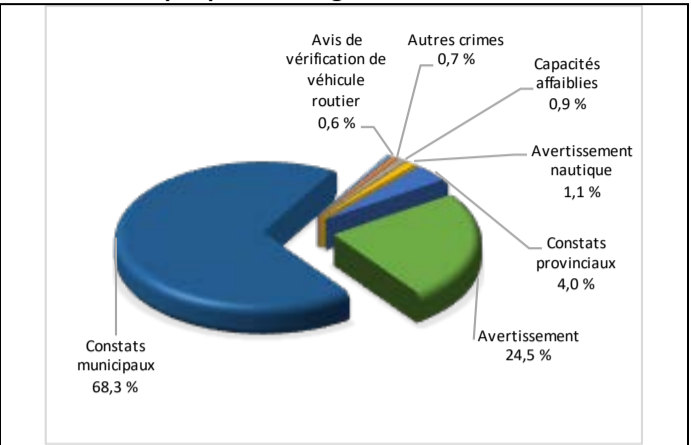
La variation la plus importante se situe au niveau des collisions avec blessés graves qui affichent une augmentation de 7 collisions par rapport à l'année précédente. Cette détérioration est en opposition avec la tendance observée pour les quatre années précédentes de ce type de collision.

Évolution du nombre d'interventions au cours des dernières années

Graphique 3 : Interventions



Graphique 4 : Catégories d'intervention

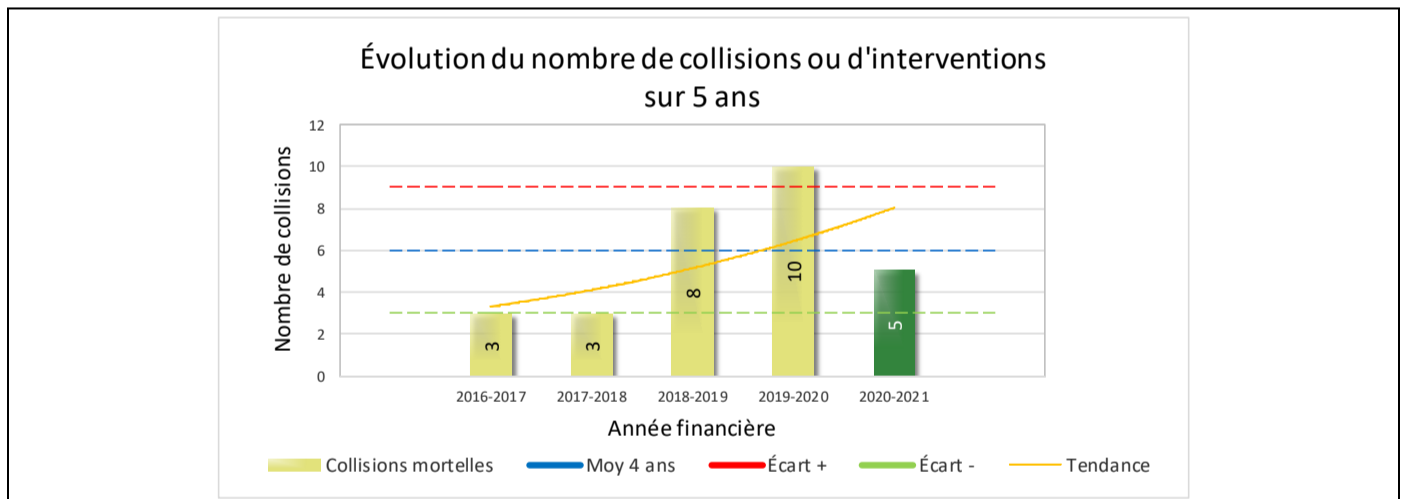


Interventions

Le graphique 3 présente une diminution du nombre d'interventions réalisées au cours de l'année courante par rapport aux années précédentes. Les résultats de l'année courante se situent dans la zone d'écart moyen ce qui signifie que les résultats demeurent statistiquement dans la moyenne par rapport au bilan des quatre dernières années de la MRC.

Une des variations parmi les plus importantes se situe au niveau des capacités affaiblies qui affichent une augmentation de 17 interventions par rapport à l'année précédente.

Graphique 5 : Collisions mortelles au cours des dernières années



Le graphique 5 présente l'évolution du nombre de collisions mortelles une diminution de 5 collisions par rapport à l'année dernière est constatée pour l'année en cours.

Cette diminution peut s'expliquer par les interventions identifiées dans la priorité 1; soit d'être présents sur les routes numérotées dans les municipalités. Celles-ci ont eu l'effet escompté et on permit de diminuer la vitesse des usagers et par le fait même le nombre de collisions.

Règlements municipaux

Tableau 2 Nombre de constats émis pour des infractions aux règlements municipaux sur le territoire

Domaine	2016-2017	2017-2018	2018-2019	2019-2020	2020-2021
1) Alarmes ¹	0	1	3	0	3
2) Vente	0	0	0	0	0
3) Circulation ²	44	62	70	92	64
4) Paix, bon ordre et sécurité publique	61	43	48	59	47
5) Nuisance	11	12	23	31	26
Total :	116	118	144	182	140

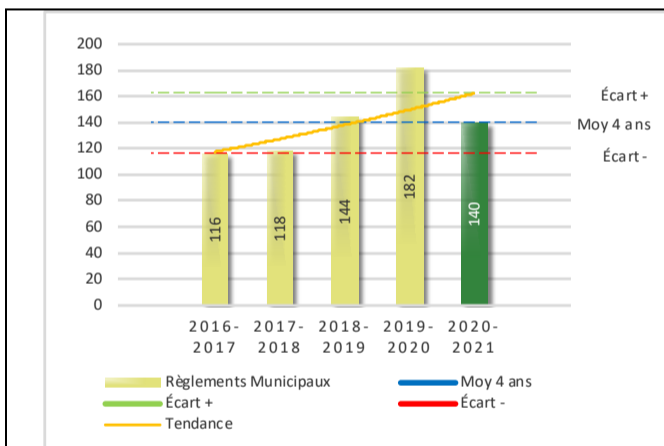
1 Les « Alarmes » du Tableau 2 font référence à des constats municipaux émis en vertu de la réglementation existante suite à des déplacements non fondés; tandis que les « Alarmes » du Tableau 3 sont des alarmes relayées par un central au CGA donnant lieu à un déplacement, mais pas nécessairement à un constat.

2 Types d'infraction de la circulation : endroits interdits, virages en « U », avertissement sonore, crissement des pneus, courses, et autres infractions impliquant des piétons, des animaux, des véhicules lourds, des véhicules d'urgence, etc.

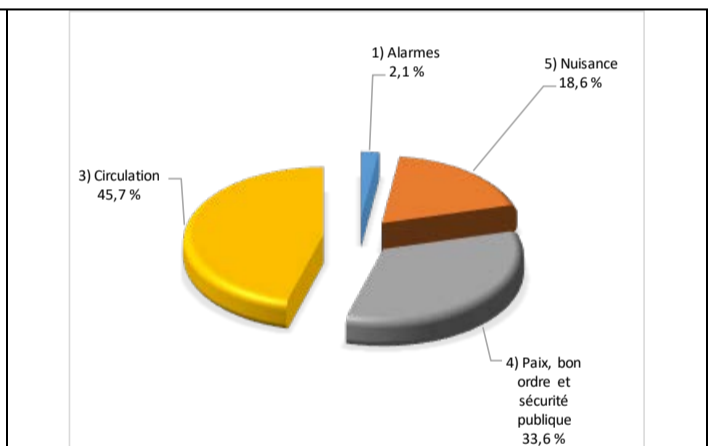
Le nombre de constats émis pour des infractions aux règlements municipaux a connu une diminution au cours de la dernière année. Les policiers ont émis un total de 140 constats.

Évolution du nombre de constats émis pour des infractions aux règlements municipaux pour l'année courante

Graphique 6 : Règlements municipaux



Graphique 7 : Catégories d'intervention



Le graphique 6 démontre que le nombre de constats municipaux émis cette année est inférieur au nombre moyen de constats émis depuis les quatre dernières années.

Les résultats de l'année courante se situent dans la zone d'écart moyen. Les résultats demeurent statistiquement dans la moyenne par rapport au bilan des quatre dernières années de la MRC.

Tableau 3 Nombre de cartes d'appel sur le territoire au cours de l'année

	2016-2017		2017-2018		2018-2019		2019-2020		2020-2021	
Priorité 1	1 907		1 528		1 682		1 754		1 959	
Priorité 2	3 201		2 412		2 669		2 888		3 349	
Priorité 3	668		476		555		639		724	
Total :	5 776		4 416		4 906		5 281		6 032	
Alarmes¹	Nb	%	Nb	%	Nb	%	Nb	%	Nb	%
	770	13%	574	13%	600	12%	551	10%	498	8%

Priorité 1 : Événement requérant l'assignation immédiate d'un policier.
 Priorité 2 : Événement requérant l'assignation d'un policier sur rendez-vous, avec déplacement.
 Priorité 3 : Événement requérant l'assignation d'un policier sur rendez-vous, sans déplacement.

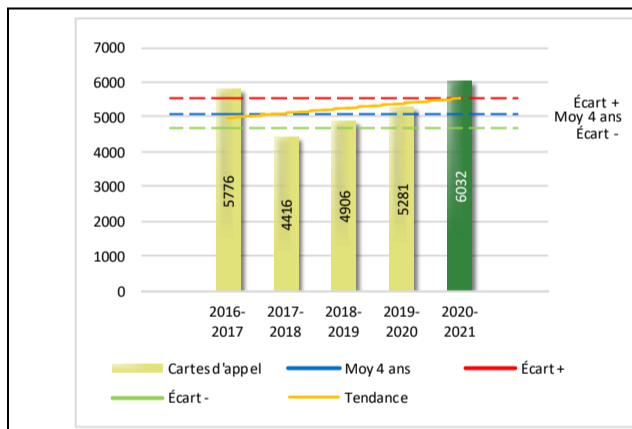
1 Les « Alarmes » du Tableau 2 font référence à des constats municipaux émis en vertu de la réglementation existante suite à des déplacements non fondés; tandis que les « Alarmes » du Tableau 3 sont des alarmes relayées par un central au CGA donnant lieu à un déplacement, mais pas nécessairement à un constat.

Le tableau 3 des cartes d'appel trace le portrait des données de l'année courante par catégories. Par rapport à l'année précédente, le nombre total de cartes d'appel a augmenté de 751.

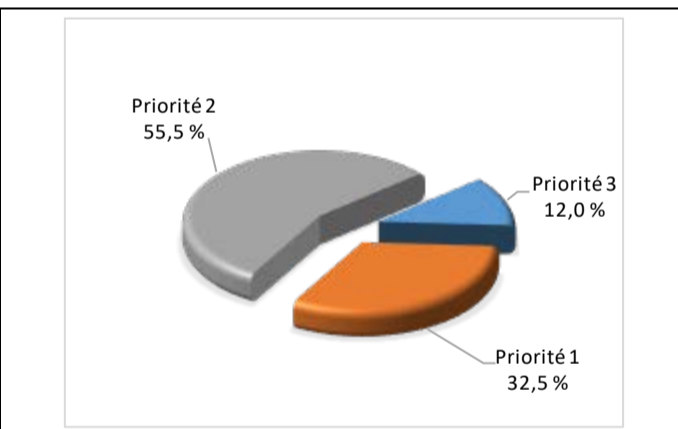
De plus, il est important de souligner le nombre d'appels et de dossiers traités par le Centre de réponse aux citoyens (CRC). Le CRC vise à offrir une alternative pour le citoyen qui communique avec la Sûreté via un centre de gestion des appels (CGA) et ce, pour les appels et/ou dossiers ne requérant pas le déplacement d'un policier. Pour l'année 2020 -2021, les policiers assignés au CRC ont répondu à 44 appels et ont ouvert 36 dossiers pour la MRC de la Vallée-de-la-Gatineau.

Évolution du nombre de cartes d'appel au cours des dernières années

Graphique 8 : Nombre de cartes d'appel



Graphique 9 : Types de priorité de cartes d'appel



Le graphique 8 illustre la fluctuation du nombre total de cartes d'appel au cours des cinq dernières années. Nous constatons que le nombre de cartes d'appel enregistré pour cette année se situe au-dessus de la moyenne.

Le graphique 9 indique que les cartes d'appel de priorité 2 sont les plus nombreuses à être enregistrées pour cette année.

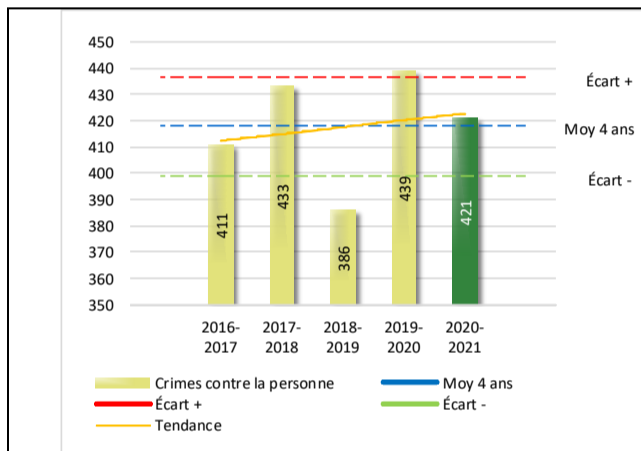
Tableau 4 Nombre de crimes contre la personne sur le territoire au cours de l'année

1000- Crimes contre la personne ¹	2016-2017	2017-2018	2018-2019	2019-2020	2020-2021
Infractions entraînant la mort	2	0	0	4	2
Agressions sexuelles	28	22	36	41	32
Voies de fait	215	221	221	239	225
Vols qualifiés	1	0	3	0	0
Autres crimes contre la personne ²	165	190	126	155	162
Crimes contre la personne :	411	433	386	439	421

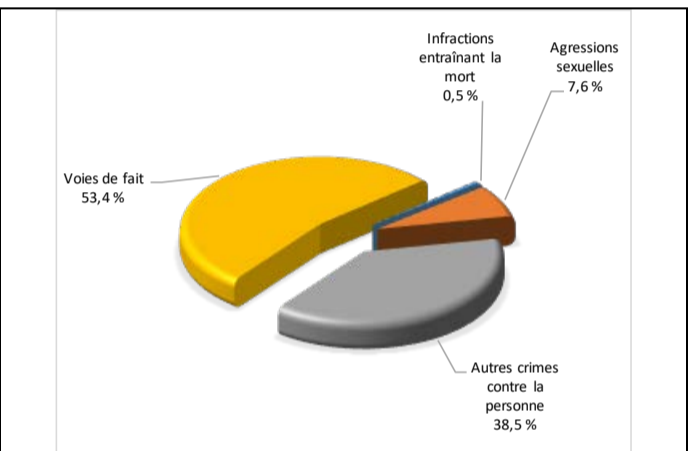
- 1 La section « Crimes contre la personne » présente le nombre de victimes d'actes criminels. Les sections suivantes présentent le nombre de dossiers opérationnels.
- 2 À titre informatif, les « Autres crimes contre la personne » incluent les cas d'enlèvement, de séquestration, d'extorsion, de profération de menaces, d'intimidation, etc.

Évolution du nombre de crimes contre la personne au cours des dernières années

Graphique 10 : Nombre de crimes contre la personne



Graphique 11 : Catégories de crime contre la personne



Le graphique 10 présente le nombre de crimes contre la personne au cours des cinq dernières années. Nous constatons que la donnée de cette année se situe légèrement au-dessus de la moyenne.

Les résultats de l'année courante se situent dans la zone d'écart moyen. Les résultats demeurent statistiquement dans la moyenne par rapport au bilan des quatre dernières années de la MRC.

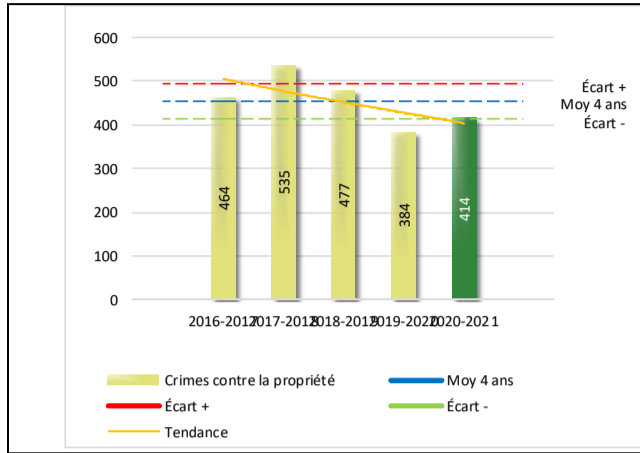
Le graphique 11 spécifie le nombre d'événements pour chacune des catégories des crimes contre la personne. Nous remarquons alors que les voies de fait sont le type de crimes le plus fréquent pour cette année.

Tableau 5 Nombre de crimes contre la propriété sur le territoire au cours de l'année

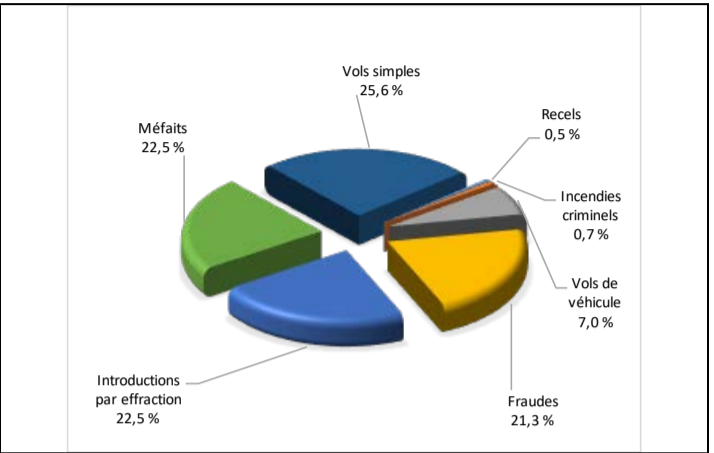
2000- Crimes contre la propriété	2016-2017	2017-2018	2018-2019	2019-2020	2020-2021
Incendies criminels	6	18	12	16	3
Introductions par effraction	152	156	137	104	93
Vols simples	119	174	150	104	106
Vols de véhicule	52	57	34	47	29
Recels	5	7	17	16	2
Fraudes	37	23	38	28	88
Méfais	93	100	89	69	93
Crimes contre la propriété :	464	535	477	384	414

Évolution du nombre de crimes contre la propriété au cours des dernières années

Graphique 12 : Nombre de crimes contre la propriété



Graphique 13 : Catégories de crime contre la propriété



Le graphique 12 présente les crimes contre la propriété des cinq dernières années.

Les résultats de l'année courante se situent dans la zone d'écart moyen. Les résultats démontrent une amélioration statistiquement significative, soit une diminution de 11% par rapport à la moyenne des quatre dernières années de la MRC.

Le graphique 13 indique le nombre d'événements pour chacune des catégories de crimes contre la propriété. Nous remarquons alors que les vols simples sont le type de crimes le plus fréquent au cours de l'année.

Tableau 6 Autres criminalités et interventions sur le territoire au cours de l'année

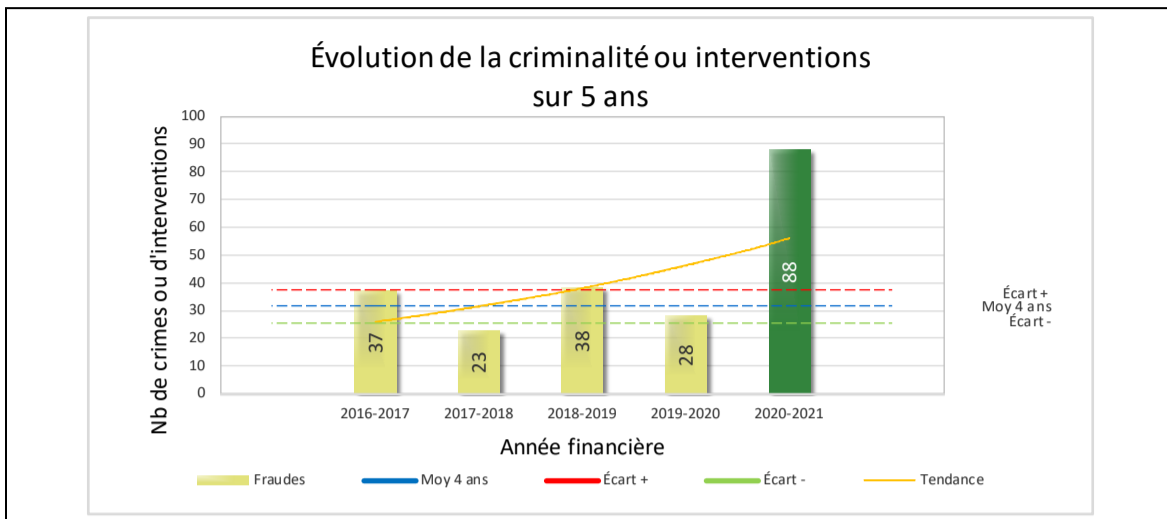
	2016-2017	2017-2018	2018-2019	2019-2020	2020-2021
Autres criminalités					
3000- Autres infractions au Code criminel ¹	133	141	146	136	108
4000 5000 - Loi régl. drogues et stupéfiants	111	124	79	56	67
6000- Infractions aux autres lois fédérales	4	9	3	0	3
7000- Infractions aux lois provinciales	37	37	32	46	55
Autres criminalités :	285	311	260	238	233
Activités policières					
A- Assistances	112	95	114	118	156
B- Permis	7	6	9	8	8
E- Enquêtes	281	245	310	291	326
F- Événements relatifs à la RACJ ²	51	51	92	104	59
P- Objets perdus ou trouvés	38	22	23	21	21
R- Interventions policières ³	576	653	556	683	522
V- Véhicules retrouvés ou remisés	52	87	36	35	45
X- Interpellation, observation et autre	85	51	136	166	118
Activités :	1 202	1 210	1 276	1 426	1 255
Total criminalité et activités :	2 362	2 489	2 399	2 487	2 323

1 La catégorie « Autres infractions au Code criminel » comprend différentes infractions telles : utilisation de monnaie contrefaite, avoir troublé la paix, évasion d'une garde légale, action indécente, production et distribution de pornographie juvénile, voyeurisme, leurre au moyen d'un ordinateur, appel téléphonique indécent, menace, incitation publique à la haine, etc.

2 La Régie des alcools, des drogues et des jeux.

3 La catégorie « Interventions policières » comprend notamment les cas suivants : plainte de bruit, chicane de famille, service d'ordre, escorte de véhicule, affaire civile, transfert de détenu et de personne en crise, assistance au public, prise d'empreintes digitales, personne en détresse, etc.

GRAPHIQUE 14 : FRAUDES AU COURS DE L'ANNÉE



Le graphique 14 démontre que le nombre 88 de cette année est supérieur au nombre moyen de 32 depuis les quatre dernières années.

Ce type de crime présente une forte augmentation par rapport aux années antérieures. Cette variation peut s'expliquer en partie par la Pandémie qui a amené de multiples plaintes pour fraude. (PCU, vente par Internet et téléphone)



OPS VULCAIN – COVID-19

L'année 2020-2021 a été marquée par la pandémie mondiale de la COVID-19.

La Sûreté du Québec a déclenché l'opération Vulcain le 11 mars 2020 et a déployé, dès le lendemain, sa structure des mesures d'urgence afin de prendre en charge la gestion des impacts liés à la COVID-19.

L'annonce d'une pandémie a généré de nombreux appels au poste et a eu un impact majeur sur les opérations.

Cette section présente un aperçu des **785** différentes interventions réalisées dans le cadre de l'OPS Vulcain au cours de la dernière année publique :

- Développement d'outils d'information pour les policiers et adaptation de méthodes de travail préventives;
- Augmentation de la patrouille policière dans les secteurs ciblés;
- Établissement de points de contrôle policiers pour limiter les déplacements;
- Procéder aux vérifications physiques nécessaires à l'application au Québec de la Loi sur la mise en quarantaine (LMEQ) et du Décret visant la réduction du risque d'exposition à la COVID-19 au Canada (quarantaine, isolement et autre obligations);
- Application et renforcement des mesures de santé publique et émission de rapport et de constats d'infraction généraux;
- Patrouilles à pieds dans les commerces et restaurants, centres d'hébergement aînés, centres de vaccination, parcs et patinoires, zones scolaires au retour en classe, en territoire éloigné;
- Réponse à **240 Cartes d'appels** directement reliées à la COVID-19.

INTERVENTIONS EN MILIEU SCOLAIRE

Cette section présente les différentes interventions réalisées en milieu scolaire. Elles doivent donc être distinctes des informations insérées dans la section « Prévention » au début du rapport annuel.

Le nombre d'élèves rencontrés dans le tableau suivant est en lien avec les dossiers d'enquête.

	Année courante
Nombre de dossiers d'enquête relatifs au PIMS	14
Nombre de dossiers d'enquête en collaboration	14
Total dossiers :	28
Nombre d'établissements où une intervention a eu lieu	7
Nombre d'élèves rencontrés	185
Nombre d'établissements visés (année)	20

INTERVENTIONS PAR DES UNITÉS DE SOUTIEN ET MESURES D'URGENCE

Cette section présente les interventions réalisées sur le territoire de la MRC par des unités de soutien régionales ou de mesures d'urgence au cours de l'année. Voici les détails de ces interventions.

INTERVENTIONS DE LA DIVISION MODULE D'URGENCE (DMU)			
MISSION / TYPE DE SUPPORT	NOMBRE DE MISSION/SUPPORT	NOMBRE DE POLICIERS	DURÉE TOTALE - HEURES
Chargé de mission	2	3	24
Maître-chien	10	11	49
Plongeurs	4	35	484
Interventions spécifiques : Recherches en forêt, sauvetage	(7)*	35	274,5
Intervention blocus chasse à l'original	1	184	2330
TOTAL	17	268	3161,5

* Compris dans le total de 17

OPÉRATIONS DE SURVEILLANCE EN REGARD DES VÉHICULES RÉCRÉOTOURISTIQUES						
QUAD, MOTONEIGE ET BATEAU						
	NOMBRE ACTIVITÉS	NOMBRE D'INTERCEPTIONS	AUTRES VÉHICULES	CONSTATS VITESSE	CONSTATS AUTRES	AVERTISSEMENTS
Patrouille en Quad	9	81	5	0	6	19
Patrouille en motoneige	14	435	27	6	8	42
Patrouille nautique	19	115	18	0	26	89
Patrouille avec véhicule aux abords des sentiers de quad	26	143	11	0	10	5
Patrouille avec véhicule aux abords des sentiers de motoneige	15	34	9	0	0	0
Patrouille avec véhicule aux abords des plans d'eau	37	76	0	0	17	0
TOTAL	120	884	70	6	67	155



ACTIVITÉS DIGNES D'INTÉRÊT ET ÉVÉNEMENTS MAJEURS

Voici les activités dignes d'intérêt et les événements majeurs ayant eu lieu au cours de l'année et qui n'ont pas été mentionnés dans les sections précédentes.

Éradication de Cannabis - Opération Cisaille 2020 Centre de service de Maniwaki (MRC Pontiac – MRC Vallée-de-la-Gatineau- MRC Antoine-Labelle)

Les 26 août ainsi que les 3 et 4 septembre 2020, l'opération Éradication, en collaboration avec la GRC et les Forces Armées Canadiennes, a permis de survoler en hélicoptère plusieurs points GPS afin de localiser des plantations de cannabis dans le secteur de l'Outaouais.

Suite au survol, 2350 plants de cannabis ont été localisés. Par la suite, **21 points GPS** ont été perquisitionnés et **8 arrestations** ont été effectuées.

Plus spécifiquement, plusieurs sites potentiels de culture de cannabis furent vérifiés par la Sûreté du Québec MRC de la Vallée-de-la-Gatineau et un total de 398 plants fut éradiqué.

Cette opération policière est effectuée dans le cadre du programme ACCES-Cannabis, qui a pour mission de diminuer l'accessibilité du cannabis illicite sur le marché québécois, notamment chez les jeunes et à diminuer la concurrence déloyale des producteurs et trafiquants illégaux faites à la SQDC.



Blocus chasse à l'orignal

Du 13 septembre au 19 octobre 2020 il y a eu blocus par les gens de la communauté Autochtone du Lac Barrière et de Kitigan Zibi en lien avec le moratoire sur la chasse à l'orignal dans le parc La Vérendrye.

La Sûreté du Québec a été présente dans le but de maintenir l'ordre et la paix. Plusieurs plaintes de citoyens en lien avec la loi sur la Faune et des délits criminels ont été prises et enquêtées.