

RAPPORT ANNUEL D'ACTIVITÉS

POSTE DE LA MRC D'ABITIBI-OUEST

DE LA SÛRETÉ DU QUÉBEC

DU 1^{ER} AVRIL 2021 AU 31 MARS 2022



MOT DU RESPONSABLE DE POSTE



C'est avec plaisir que je vous présente le rapport annuel d'activités du poste de la MRC d'Abitibi-Ouest de la Sûreté du Québec pour l'année financière 2021-2022. Conformément à nos engagements ainsi qu'aux priorités déterminées par le CSP, le déploiement de nos actions se poursuit sur l'ensemble du territoire couvert.

Vous retrouverez notamment dans ce rapport, les activités réalisées en lien avec les priorités locales ainsi que les statistiques relatives à la sécurité routière, aux règlements municipaux, aux événements criminels et finalement, celles au traitement des cartes d'appel.

Ce rapport et ses résultats vous permettront d'assurer le suivi de la performance des services de la Sûreté du Québec.

A handwritten signature in blue ink, which appears to be 'Stéphane LeBourdais'.

Stéphane LeBourdais, responsable de poste



PRIORITÉS LOCALES²

Voici les priorités locales identifiées par le CSP pour l'année 2021-2022 et le bilan des activités réalisées.

Priorité : Intervenir en matière de stupéfiants

DESCRIPTION DES ACTIVITÉS	COMMENTAIRES	NB ACTIVITÉS
Intervenir en matière de stupéfiants sur le territoire	Ratissage d'une cour d'école dans la ville de La Sarre. Patrouilles et rencontres de sources. Près d'une trentaine de dossiers en matière de stupéfiants ont été ouverts au cours de l'année 2021-2022.	52

Priorité : Intervenir en sécurité routière

DESCRIPTION DES ACTIVITÉS	COMMENTAIRES	NB ACTIVITÉS
Cinémomètre	1 288 interceptions, 751 constats, 204 avertissements.	2 321
Surveillance de l'utilisation du cellulaire au volant	122 interceptions, 42 constats, 33 avertissements.	193
Surveillance du port de la ceinture de sécurité	104 interceptions, 33 constats, 30 avertissements.	159
Respect des passages pour piétons	9 interceptions, 3 constats.	42
Respect des feux de circulation, des virages à droite au feu rouge, et de la signalisation	61 interceptions, 28 constats, 18 avertissements.	85
Surveillance zones scolaires et suivi autobus scolaires	20 interceptions, 4 constats, 10 avertissements.	99
Patrouilles ciblées/barrages statiques de contrôle de la conduite d'un véhicule sous l'influence de l'alcool ou de la drogue	553 interceptions, 13 constats, 62 avertissements.	213

Priorité : Assurer une présence policière dans les municipalités

DESCRIPTION DES ACTIVITÉS	COMMENTAIRES	NB ACTIVITÉS
Assurer une présence policière régulière dans les municipalités de notre MRC d'une durée d'au moins 30 minutes par présence	Patrouille dans les municipalités, rangs, secteurs chalets et sites de villégiature.	193

² Des moyens de sensibilisation des membres ont eu lieu dans le passé et ont pris fin en septembre 2017. Bien que lors des moyens de sensibilisation, les activités policières aient été réalisées sur le terrain et colligées par une méthode alternative, la comparaison des statistiques de poste avec le rapport annuel de l'année 2017-2018 doit être faite avec prudence.



DEMANDES PONCTUELLES DES ÉLUS ET DES CITOYENS

Voici les demandes ponctuelles des élus et des citoyens qui ont été adressées à la Sûreté au cours de la dernière année.

DESCRIPTION DES DEMANDES (ACTION* V, T, C)	COMMENTAIRES	NB REQUÊTES
Requête en matière de sécurité routière	C Problématiques de vitesse sur le chemin Gingras dans la municipalité de Gallichan, dans le rang à Languedoc (TNO Rivière-Ojima) ainsi que dans la localité de Villebois. Problématique de véhicules bruyants dans la ville de La Sarre. Problématique de véhicules lourds dans le secteur de Villebois. Plainte concernant les traverses de piétons près de l'intersection de la rue Principale et de la 7 ^e Avenue dans la ville de Macamic.	6

*LÉGENDE

(V) En validation : Requêtes reçues et en période d'évaluation afin de confirmer si elles sont fondées ou non et si elles nécessitent des interventions spécifiques.

(T) En traitement : Requêtes validées et fondées pour lesquelles des activités sont effectuées afin de régler la problématique visée (ex. : patrouilles, surveillances, radar, etc.).

(C) Clos : Requêtes qui sont résolues à la suite des activités effectuées ou qui sont non fondées.



PRÉVENTION

Toujours en réponse aux besoins et aux réalités locales, les postes de la Sûreté tiennent des activités de prévention dans l'ensemble des municipalités qu'ils desservent, c'est-à-dire des mesures proactives et non pénales, qui ont pour but spécifique de réduire la criminalité en agissant sur les facteurs qui la déterminent, sur les circonstances et l'environnement dans lesquels sont commis les délits.

La grande majorité des activités de prévention se tiennent au quotidien, dans le cadre des interventions de l'ensemble des patrouilleurs.

Voici les principales activités de prévention réalisées au cours de la dernière année :

Activités de prévention réalisées au cours de l'année

DESCRIPTION DES ACTIVITÉS	COMMENTAIRES	NB ACTIVITÉS
Fraude	Deux commerces ont été rencontrés et ont reçu des dépliants d'information sur la fraude.	1

La Sûreté du Québec s'est formellement engagée dans une approche professionnelle de type communautaire. Cette philosophie de travail comprend les cinq grands principes suivants :

- La présence familière;
- La qualité du service aux citoyens;
- Le partenariat avec la population;
- La consultation de la clientèle;
- La résolution de problèmes.

Cette section présente les principales activités réalisées par l'approche de police de proximité.

Présence familière et parrainage

À la Sûreté du Québec, la présence familière s'exprime par le programme de parrainage des municipalités.

Voici les principales activités de parrainage (qui visent la création de liens privilégiés avec les acteurs clés de la municipalité) ayant pour objectif la capacité d'être proactif dans la résolution de problématiques en matière de sécurité publique. Ces activités sont en lien avec les priorités locales identifiées par le CSP.

DESCRIPTION DES ACTIVITÉS	COMMENTAIRES	NB ACTIVITÉS
Présence familière	Patrouilles préventives et échanges réguliers avec les partenaires en lien avec l'état d'urgence sanitaire déclaré sur le territoire québécois. Activités de rapprochement et de proximité : <ul style="list-style-type: none"> ○ Patrouilles à pied ○ Présences à l'aréna et dans les écoles. ○ Présences dans diverses activités communautaires, sociales et sportives. 	86
Découverte du milieu policier	Démonstration de l'auto-patrouille. Démonstration de l'auto-patrouille et de l'équipement policier aux enfants de la garderie de Macamic. Présentation du métier et du rôle de policier.	4
Rencontre parrainage	Rencontres ou échanges avec maires, président de localité, conseillers municipaux, directeurs généraux, employés municipaux, attachée politique de la députée provinciale, représentante du comité de citoyens de Languedoc, coordonnatrice de la maison des jeunes de Villebois, responsable du comité des loisirs de Clerval, responsable du camping de Rapide-Danseur, directrice de la SPCA d'Abitibi-Ouest, responsables de la parade familiale, organisatrice de la course pour les enfants RBC et représentants du milieu scolaire. Présence aux conseils municipaux de Dupuy, Sainte-Germaine-Boulé et Saint-Lambert.	224
Comités et tables de concertation	Comités organisateurs de la campagne des paniers de Noël et de la finale régionalisée des Jeux du Québec.	2

Résolution de problèmes

L'approche stratégique en résolution de problèmes (ASRP) permet d'associer des incidents autrement traités un par un, d'en dégager une compréhension globale et de rechercher des solutions durables, le tout en ayant recours aux partenaires et aux ressources des milieux affectés par des problématiques communes.

Voici les incidents traités par l'approche stratégique en résolution de problèmes au cours de la dernière année :

DESCRIPTION ET COMMENTAIRES
Aucun incident résolu par ASRP au cours de la période.



Programme de cadets

Le Programme de cadets fait partie intégrante de l'offre de service de la Sûreté. Basé sur le modèle de la police de proximité, il met en avant le rapprochement avec la population dans le développement et le maintien d'un milieu de vie sûr et paisible. Ceci permet d'assurer une présence supplémentaire de la Sûreté pendant la période estivale, tout en favorisant la proximité avec les citoyens.

Les responsables de poste, de concert avec les élus, participent à la planification des tâches des cadets en indiquant leurs besoins et en ciblant les endroits où la présence de ceux-ci serait la plus bénéfique.

Voici les principales activités qui ont été effectuées par les cadets au cours de la dernière année.

DESCRIPTION DES ACTIVITÉS	COMMENTAIRES	NB ACTIVITÉS
Surveillances à pied et à vélo	Présences et surveillances dans les parcs, quartiers résidentiels, chemins publics, etc.	196
Participation à des programmes de prévention et de relations communautaires	Ateliers, conférences, distribution de dépliants, burinage, etc.	39
Rencontres de partenaires	Rencontres avec les partenaires du milieu.	24

Activités communautaires réalisées au cours de l'année

Cette section présente les activités communautaires dans lesquelles les membres du poste se sont impliqués au cours de la dernière année.

DESCRIPTION ET COMMENTAIRES
Ouverture et clôture du parcours de course avec les élèves de l'école d'Authier-Nord. (2021-05)
Présence aux courses de Stock Car dans la municipalité de Taschereau. (2021-07)
Présence à la parade de cirque déambulatoire dans les rues de la ville de La Sarre. (2021-09)
Présence à la 13 ^e édition de la « foire ressources jeunesse » à la cité étudiante Polyno dans la Ville de La Sarre. (2021-10)
Présence à la course pour les enfants RBC dans la municipalité de Sainte-Hélène-de-Mancebourg. (2021-10)
Présence dans les marchés de Noël de La Sarre et Poularies. (2021-11)
Partie de hockey au profit de la campagne des paniers de Noël entre les policiers et les Conquérants de La Sarre à l'aréna Nicol Auto. (2021-11)
Présence à la Grande Guignolée des médias dans la ville de La Sarre. (2021-12)
Présence au Tournoi Pee-Wee des Conquérants dans la ville de La Sarre. (2021-12)
Présence à la marche des lutins dans la municipalité de Palmarolle. (2021-12)
Présence sur les sites de la course PG Expédition Abitibi entre La Sarre et La Reine. (2022-02)



STATISTIQUES OPÉRATIONNELLES

Cette section est consacrée aux statistiques de :

- Sécurité des réseaux de transport
- Règlements municipaux
- Cartes d'appel
- Criminalité

Les résultats qui vous sont présentés dans cette section vous permettront d'apprécier tout particulièrement la performance de la Sûreté au cours de la dernière année.

Afin de mettre ces données en perspective et d'en analyser l'évolution, vous pouvez également les comparer avec les données des quatre dernières années.

De plus, afin d'en faciliter l'analyse, ces données vous sont présentées à l'aide de deux types de graphiques.

Chacun des graphiques de type « *histogramme* » indique les résultats pour les cinq dernières années. Une ligne trace la moyenne des quatre dernières années.

Ces graphiques permettent aussi de situer les résultats de la dernière année par rapport à la **zone d'écart moyen**. L'écart moyen est calculé à partir de la moyenne des différences entre les données de chacune des années par rapport à la moyenne des quatre dernières années. Visuellement, il s'agit de la zone comprise entre les lignes « écart + » et « écart - ». Les résultats qui s'éloignent de cette zone méritent une attention particulière du CSP.

Des graphiques circulaires, ou de type « *pointe de tarte* », accompagnent également des histogrammes afin d'illustrer plus précisément la répartition des catégories d'événements plus préoccupants.

Notez que les données de cette section concernent l'ensemble du territoire couvert par les effectifs du poste de la MRC d'Abitibi-Ouest. Les résultats pour chacune des municipalités vous sont présentés en annexes.

Un écart aux données présentées dans les rapports annuels précédents peut être attribuable à la modification du statut ou à l'évolution d'un dossier après la production du rapport annuel.

À surveiller : Depuis le mois de juin 2017, certains postes MRC ont été convertis en postes mixtes et gèrent désormais aussi le travail fait sur les autoroutes. Ce changement a pour conséquence d'ajouter les statistiques autoroutières à même celles de la MRC et donc d'affecter possiblement à la hausse les données statistiques (par exemple les constats provinciaux, les collisions, la criminalité et les cartes d'appel). Les données n'étant pas dissociables pour le moment, cette mise en garde sera valide jusqu'à ce qu'une solution soit trouvée.

Statistiques extraites du Tableau de bord le : 2022-05-04

La sécurité des réseaux de transport

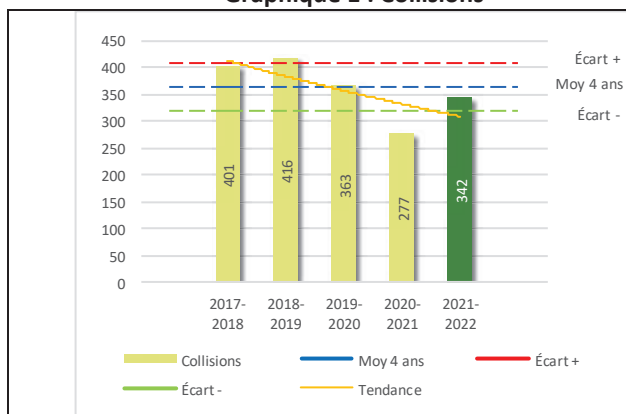
Tableau 1 Nombre de collisions et d'interventions couvertes sur le territoire

		2017-2018	2018-2019	2019-2020	2020-2021	2021-2022
Collisions						
	Collisions mortelles	0	2	0	0	4
	Collisions avec blessés graves	2	6	9	8	7
	Collisions avec blessés légers	76	85	62	48	72
	Autres collisions avec blessés ¹	2	3	3	2	6
	Collisions matérielles	321	320	289	219	253
	Sous-total :	401	416	363	277	342
Interventions						
	Avertissements nautiques	24	51	0	64	41
	Capacités affaiblies	30	31	38	33	32
	Autres crimes ²	100	74	76	35	34
	Constats provinciaux	1 719	1 538	1 500	1 899	1 787
	Constats municipaux	743	740	608	653	519
	AVVR ³	47	69	45	33	36
	Avertissements	793	796	851	1 139	844
	Sous-total :	3 456	3 299	3 118	3 856	3 293

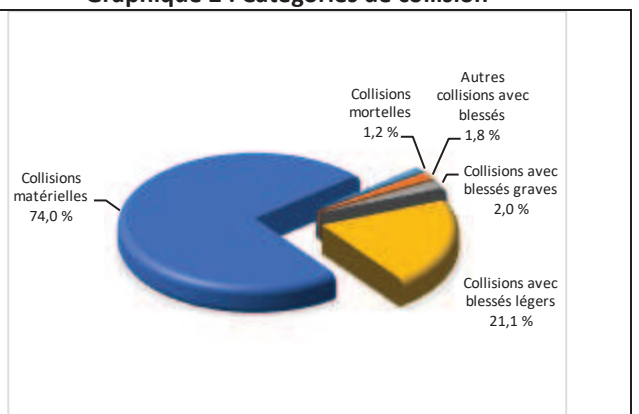
- 1 La catégorie « Autres collisions avec blessés » comprend les cas survenus hors des chemins publics.
- 2 La catégorie « Autres crimes » comprend les cas de conduite dangereuse, de poursuite, de délit de fuite, de conduite de véhicule routier pendant une interdiction (de conduire).
- 3 Avis de vérification d'un véhicule routier.

Évolution du nombre de collisions au cours des dernières années depuis le 1^{er} avril

Graphique 1 : Collisions



Graphique 2 : Catégories de collision



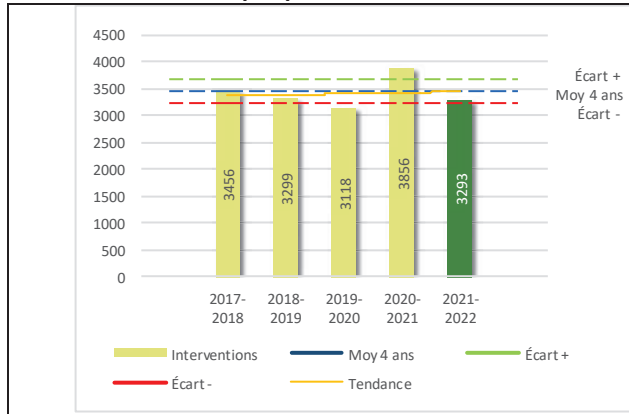
Collisions

Le graphique 1 permet de constater une tendance à la baisse du bilan routier au cours des cinq dernières années. Le total des collisions de l'année courante, qui est de 342, se situe au milieu de la zone d'écart moyen. Le bilan des collisions de l'année courante est statistiquement stable par rapport aux années antérieures.

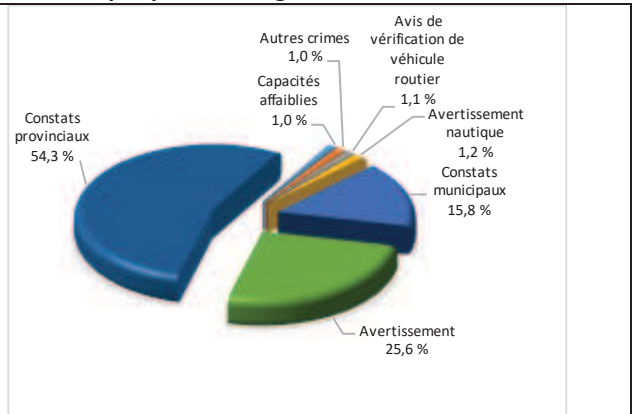
La variation la plus importante se situe au niveau des collisions mortelles qui affichent une augmentation de 4 collisions par rapport aux deux années précédentes qui étaient de zéro. Cette détérioration est en opposition avec la tendance observée pour les quatre années précédentes de ce type de collision.

Évolution du nombre d'interventions au cours des dernières années

Graphique 3 : Interventions



Graphique 4 : Catégories d'intervention

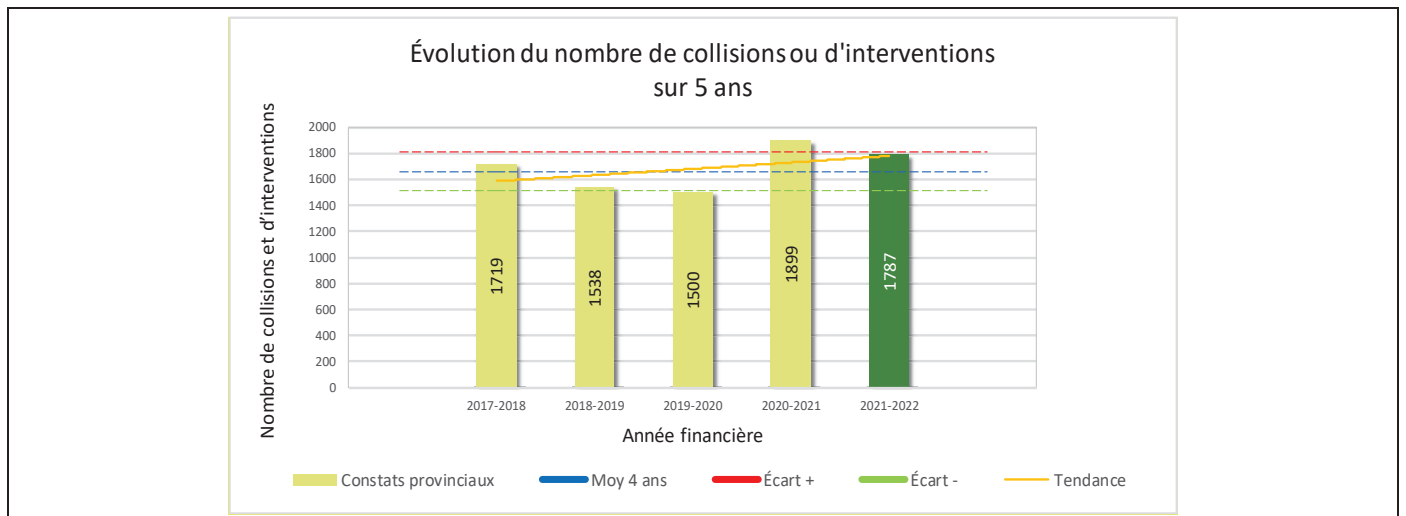


Interventions

Le graphique 3 présente une stagnation du nombre d'interventions réalisées au cours de l'année courante par rapport aux années précédentes. Les résultats de l'année courante se situent dans la zone d'écart moyen ce qui signifie que les résultats demeurent statistiquement dans la moyenne par rapport au bilan des quatre dernières années de la MRC.

La variation la plus importante se situe au niveau des avertissements qui affichent une diminution de 295 interventions par rapport à l'année précédente.

Graphique 5 : Constats provinciaux au cours des dernières années



Le graphique 5 présente l'évolution des constats provinciaux. Une diminution de 112 interventions par rapport à l'année dernière est constatée pour l'année en cours.

Règlements municipaux

Tableau 2 Nombre de constats émis pour des infractions aux règlements municipaux sur le territoire

Domaine	2017-2018	2018-2019	2019-2020	2020-2021	2021-2022
1) Alarmes ¹	3	0	0	1	0
2) Vente	2	0	0	1	0
3) Circulation ²	75	43	45	50	37
4) Paix, bon ordre et sécurité publique	33	20	37	29	17
5) Nuisance	36	31	23	20	23
Total :	149	94	105	101	77

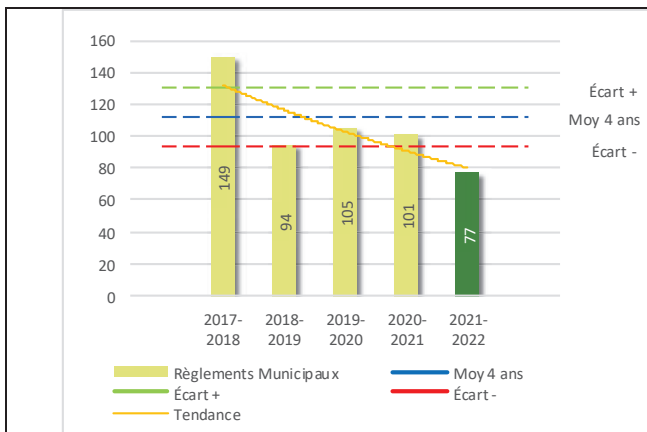
1 Les « Alarmes » du Tableau 2 font référence à des constats municipaux émis en vertu de la réglementation existante suite à des déplacements non fondés; tandis que les « Alarmes » du Tableau 3 sont des alarmes relayées par un central au CGA donnant lieu à un déplacement, mais pas nécessairement à un constat.

2 Types d'infraction de la circulation : endroits interdits, virages en « U », avertissement sonore, crissement des pneus, courses, et autres infractions impliquant des piétons, des animaux, des véhicules lourds, des véhicules d'urgence, etc.

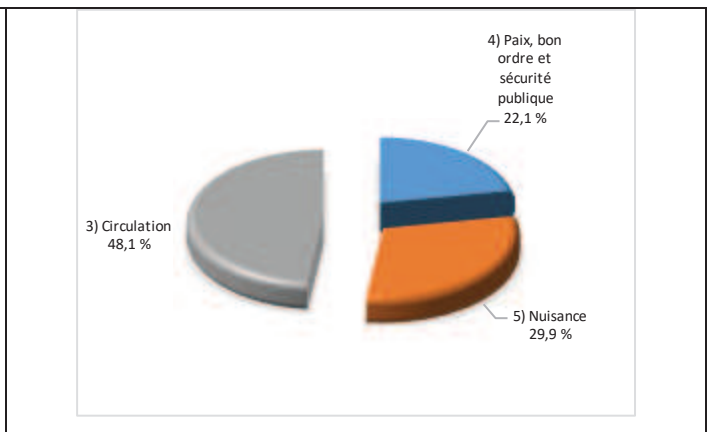
Le nombre de constats émis pour des infractions aux règlements municipaux a connu une diminution au cours de la dernière année. Les policiers ont émis un total de 77 constats.

Évolution du nombre de constats émis pour des infractions aux règlements municipaux pour l'année courante

Graphique 6 : Règlements municipaux



Graphique 7 : Catégories d'intervention



Le graphique 6 démontre que le nombre de constats municipaux émis cette année est inférieur au nombre moyen de constats émis depuis les quatre dernières années.

Les résultats de l'année courante se situent en dessous de l'écart inférieur. Les résultats accusent un recul statistiquement significatif par rapport au bilan des quatre dernières années de la MRC.

Cartes d'appel

Depuis le 1^{er} décembre 2021, une nouvelle priorité a été ajoutée, soit la priorité 0. Il est donc possible qu'une baisse du total des cartes d'appel de priorité 1 soit observée.

Les définitions des priorités sont les suivantes :

- **Priorité 0**
Événement *critique à très haut risque* pour la sécurité des personnes et nécessitant une *intervention policière immédiate*.
- **Priorité 1**
Événement *à risque* ou nécessitant une *intervention policière rapide*.
- **Priorité 2**
Événement *sans risque* pour la sécurité des personnes et pour lequel *l'intervention policière est différée, avec déplacement* policier, sur rendez-vous ou après avoir répondu aux événements P0 ou P1 en cours.
- **Priorité 3**
Événement *sans risque* pour la sécurité des personnes et pour lequel *l'intervention policière est différée, sans déplacement* policier, sur rendez-vous téléphonique avec un membre du Centre de réponse aux citoyens (CRC) ou avec un patrouilleur; ou bien par déplacement du citoyen au poste de la Sûreté.

Tableau 3 Nombre de cartes d'appel sur le territoire au cours de l'année

	2017-2018		2018-2019		2019-2020		2020-2021		2021-2022	
Priorité 0									75	
Priorité 1	1 036		1 103		1 127		1 078		1 086	
Priorité 2	1 424		1 497		1 453		1 438		1 598	
Priorité 3	425		295		261		222		247	
Total :	2 885		2 895		2 841		2 738		3 006	
Alarmes¹	Nb	%	Nb	%	Nb	%	Nb	%	Nb	%
	323	11%	296	10%	312	11%	267	10%	234	8%

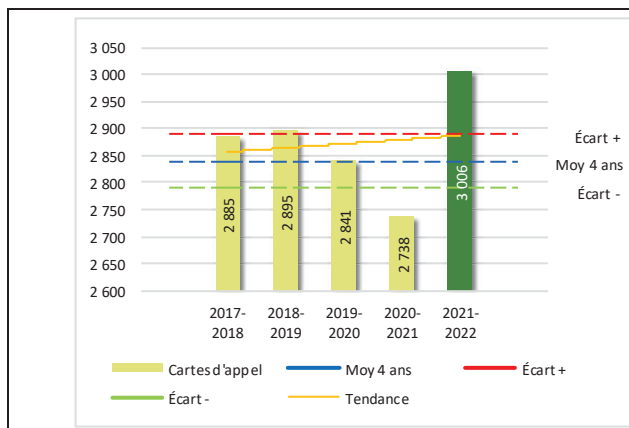
1 Les « Alarmes » du Tableau 2 font référence à des constats municipaux émis en vertu de la réglementation existante suite à des déplacements non fondés; tandis que les « Alarmes » du Tableau 3 sont des alarmes relayées par un central au CGA donnant lieu à un déplacement, mais pas nécessairement à un constat.

Le tableau 3 des cartes d'appel trace le portrait des données de l'année courante par catégories. Par rapport à l'année précédente, le nombre total de cartes d'appel a augmenté de 268.

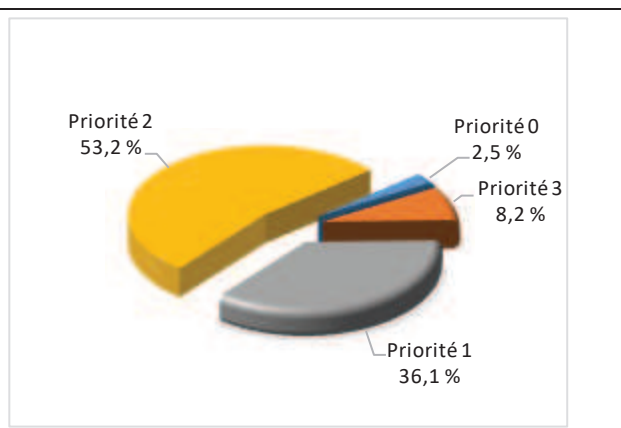
De plus, il est important de souligner le nombre d'appels et de dossiers traités par le *Centre de réponse aux citoyens* (CRC). Le CRC vise à offrir une alternative pour le citoyen qui communique avec la Sûreté via un centre de gestion des appels (CGA) et ce, pour les appels et/ou dossiers ne requérant pas le déplacement d'un policier. Pour l'année 2021-2022, les policiers assignés au CRC ont répondu à 15 appels et ont ouvert 12 dossiers pour la MRC d'Abitibi-Ouest.

Évolution du nombre de cartes d'appel au cours des dernières années

Graphique 8 : Nombre de cartes d'appel



Graphique 9 : Types de priorité de cartes d'appel



Le graphique 8 illustre la fluctuation du nombre total de cartes d'appel au cours des cinq dernières années. Nous constatons que le nombre de cartes d'appel enregistré pour cette année se situe au-dessus de la moyenne.

Le graphique 9 indique que les cartes d'appel de priorité 2 sont les plus nombreuses à être enregistrées pour cette année.

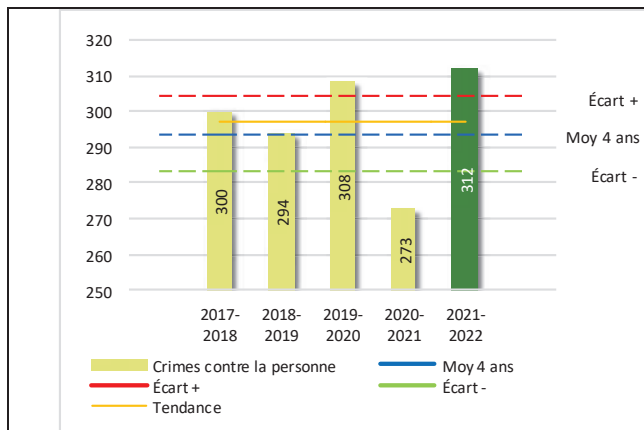
Tableau 4 Nombre de crimes contre la personne sur le territoire au cours de l'année

	2017-2018	2018-2019	2019-2020	2020-2021	2021-2022
1000- Crimes contre la personne¹					
Infractions entraînant la mort	0	1	0	0	0
Agressions sexuelles	35	21	33	28	51
Voies de fait	137	134	150	124	125
Vols qualifiés	2	2	0	1	0
Autres crimes contre la personne ²	126	136	125	120	136
Crimes contre la personne :	300	294	308	273	312

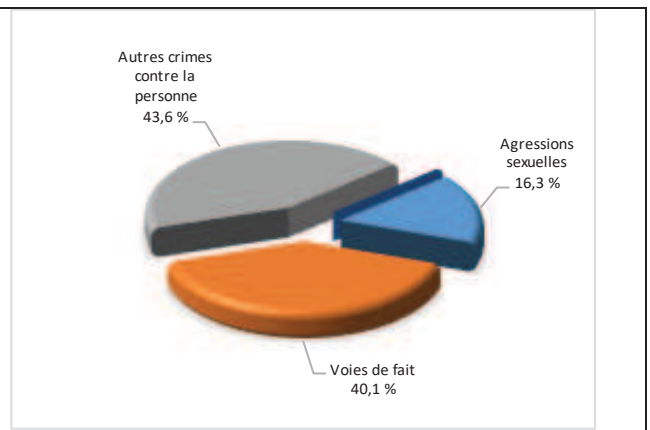
- 1 La section « Crimes contre la personne » présente le nombre de victimes d'actes criminels. Les sections suivantes présentent le nombre de dossiers opérationnels.
- 2 À titre informatif, les « Autres crimes contre la personne » incluent les cas d'enlèvement, de séquestration, d'extorsion, de profération de menaces, d'intimidation, etc.

Évolution du nombre de crimes contre la personne au cours des dernières années

Graphique 10 : Nombre de crimes contre la personne



Graphique 11 : Catégories de crime contre la personne



Le graphique 10 présente le nombre de crimes contre la personne au cours des cinq dernières années. Nous constatons que la donnée de cette année se situe au-dessus de la moyenne.

Les résultats de l'année courante se situent au-dessus de l'écart supérieur. Les résultats accusent un recul statistiquement significatif par rapport au bilan des quatre dernières années de la MRC.

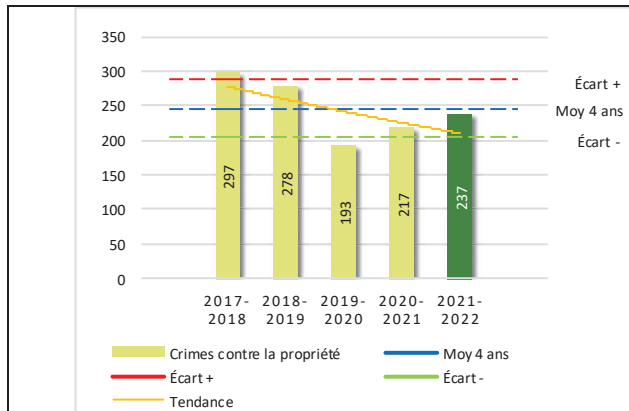
Le graphique 11 spécifie le nombre d'événements pour chacune des catégories des crimes contre la personne. Nous remarquons alors que les autres crimes contre la personne sont le type de crimes le plus fréquent pour cette année.

Tableau 5 Nombre de crimes contre la propriété sur le territoire au cours de l'année

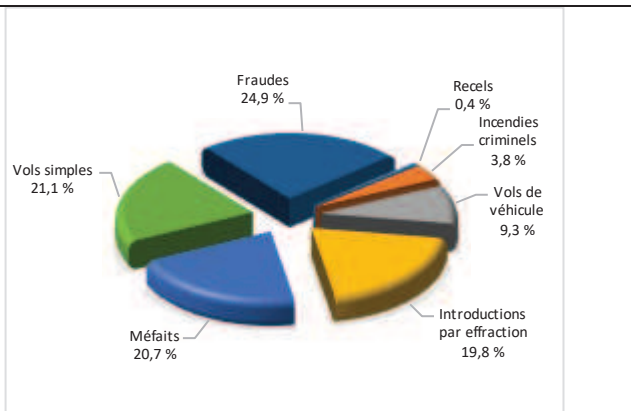
	2017-2018	2018-2019	2019-2020	2020-2021	2021-2022
2000- Crimes contre la propriété					
Incendies criminels	2	5	5	5	9
Introductions par effraction	95	60	41	39	47
Vols simples	90	100	60	44	50
Vols de véhicule	21	15	16	11	22
Recels	2	1	2	3	1
Fraudes	32	51	27	68	59
Méfaits	55	46	42	47	49
Crimes contre la propriété :	297	278	193	217	237

Évolution du nombre de crimes contre la propriété au cours des dernières années

Graphique 12 : Nombre de crimes contre la propriété



Graphique 13 : Catégories de crime contre la propriété



Le graphique 12 présente les crimes contre la propriété des cinq dernières années.

Les résultats de l'année courante se situent dans la zone d'écart moyen. Les résultats demeurent statistiquement dans la moyenne par rapport au bilan des quatre dernières années de la MRC.

Le graphique 13 indique le nombre d'événements pour chacune des catégories de crimes contre la propriété. Nous remarquons alors que les fraudes sont le type de crimes le plus fréquent au cours de l'année.

Tableau 6 Autres criminalités et interventions sur le territoire au cours de l'année

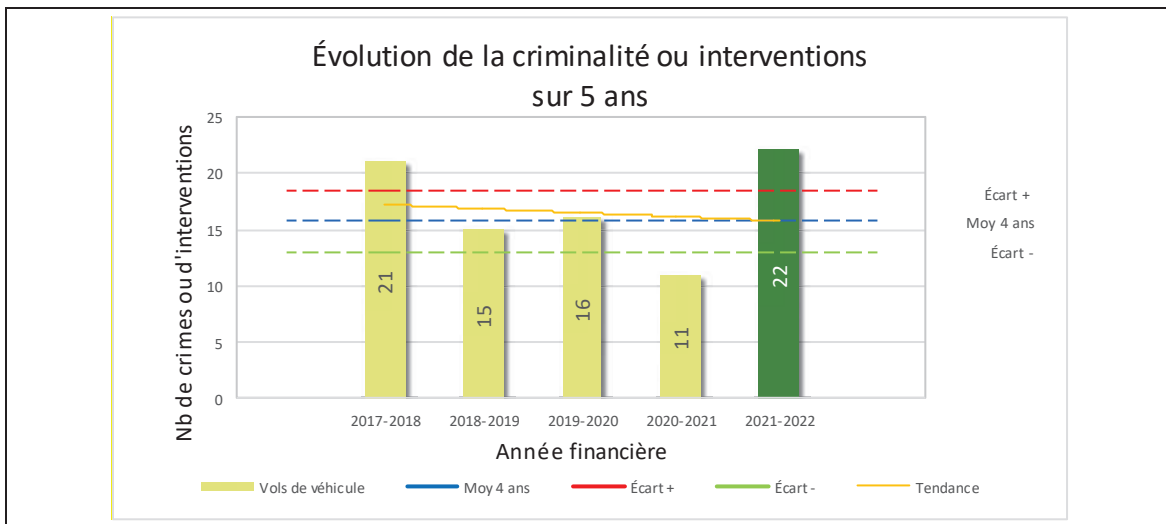
	2017-2018	2018-2019	2019-2020	2020-2021	2021-2022
Autres criminalités					
3000- Autres infractions au Code criminel ¹	115	122	102	113	149
4000 5000 - Loi régl. drogues et stupéfiants	55	62	38	30	35
6000- Infractions aux autres lois fédérales	1	0	1	14	0
7000- Infractions aux lois provinciales	4	12	21	17	34
Autres criminalités :	175	196	162	174	218
Activités policières					
A- Assistances	112	114	124	121	123
B- Permis	11	28	25	14	6
E- Enquêtes	278	299	315	264	313
F- Événements relatifs à la RACJ ²	33	28	24	25	17
P- Objets perdus ou trouvés	35	27	17	17	14
R- Interventions policières ³	330	325	312	318	293
V- Véhicules retrouvés ou remisés	26	25	19	30	30
X- Interpellation, observation et autre	73	62	35	56	106
Activités :	898	908	871	845	902
Total criminalité et activités :	1 670	1 676	1 534	1 509	1 669

1 La catégorie « Autres infractions au Code criminel » comprend différentes infractions telles : utilisation de monnaie contrefaite, avoir troublé la paix, évasion d'une garde légale, action indécente, production et distribution de pornographie juvénile, voyeurisme, leurre au moyen d'un ordinateur, appel téléphonique indécent, menace, incitation publique à la haine, etc.

2 La Régie des alcools, des drogues et des jeux.

3 La catégorie « Interventions policières » comprend notamment les cas suivants : plainte de bruit, chicane de famille, service d'ordre, escorte de véhicule, affaire civile, transfert de détenu et de personne en crise, assistance au public, prise d'empreintes digitales, personne en détresse, etc.

GRAPHIQUE 14 : VOLS DE VÉHICULE AU COURS DE L'ANNÉE



Le graphique 14 démontre que le nombre de vols de véhicules de cette année est supérieur au nombre moyen de vols de véhicules depuis les quatre dernières années.



OPS VULCAIN – COVID-19

La dernière année a été marquée par la pandémie mondiale de la COVID-19. Les impacts de celles-ci ont eu un effet notamment sur les méthodes de travail à adopter afin de protéger la santé et la sécurité dans le respect des orientations gouvernementales au quotidien et lors d'interventions spécifiques. La santé publique a maintenu un certain nombre de mesures sanitaires. Les statistiques présentées dans ce rapport reflètent cette situation. Au cours de la période visée, 45 cartes d'appel COVID-19 ont été comptabilisées.

Cette section présente les différentes interventions réalisées dans le cadre de l'OPS Vulcain au cours de la dernière année.

- Patrouille policière dans différents secteurs ciblés et instauration de patrouilles préventives aux abords des sites à risque et stratégiques;
- Application et renforcement des mesures de santé publique et émission de rapports et de constats d'infraction généraux à l'endroit des récalcitrants (citoyens et entreprises).
- Afin de prévenir la violence conjugale, les responsables des sites de vaccination (COVID-19) ont été rencontrés dans le but de les sensibiliser à être vigilants et de les informer sur le rôle qu'ils peuvent avoir face à une potentielle victime de violence conjugale, et ce, pour mieux intervenir et être en mesure de fournir les références vers les ressources disponibles.

INTERVENTIONS EN MILIEU SCOLAIRE

Cette section présente les différentes interventions réalisées en milieu scolaire. Elles doivent donc être distinctes des informations insérées dans la section « Prévention » au début du rapport annuel.

Le nombre d'élèves rencontrés dans le tableau suivant est en lien avec les dossiers d'enquête ou de tous types de rencontres.

	Année courante
Nombre de dossiers d'enquête relatifs au PIMS	29
Nombre de dossiers d'enquête en collaboration	14
Total dossiers :	43
Nombre d'établissements où une intervention a eu lieu	12
Nombre d'élèves rencontrés	1566
Nombre d'établissements visés (année)	19



INTERVENTIONS PAR DES UNITÉS DE SOUTIEN ET MESURES D'URGENCE

Cette section présente les interventions réalisées sur le territoire de la MRC par des unités de soutien régionales ou de mesures d'urgence au cours de l'année. Voici les détails de ces interventions.

- Le 20 avril 2021, trois maîtres-chiens et des équipes d'intervention en recherches terrestre ont été déployés afin de retrouver un homme de 33 ans ayant quitté sa résidence trois jours plus tôt. Leur présence aura été d'environ 87 heures.
- Le 14 mai 2021, un maître-chien et le service de l'identité judiciaire ont été déployés lors d'une intervention dans la Ville de Macamic.
- Le 16 mai 2021, le service de l'identité judiciaire s'est déplacé afin de réaliser une expertise de la scène de crime dans la Ville de La Sarre.
- Le 30 mai 2021, un chargé de mission, un coordonnateur de recherches et une équipe de deux sauveteurs avec l'hélicoptère de la Sûreté du Québec ont été déployés pour participer aux recherches d'un homme de 74 ans porté disparu dans le secteur de Villebois. Leurs travaux auront totalisé un peu plus de 50 heures.
- Le 1^{er} juin 2021, cinq membres de l'équipe de la Division des enquêtes des crimes majeurs ont été présents pendant une dizaine d'heures lors des perquisitions dans les municipalités de Gallichan et Taschereau.
- Le 20 juillet 2021, l'hélicoptère de la Sûreté du Québec a été appelé pour les recherches d'un homme perdu dans le secteur de La Reine, mais celui-ci a été retrouvé avant l'arrivée de l'hélicoptère.
- Le 30 juillet 2021, l'hélicoptère et les équipes d'intervention en recherches terrestres ont été appelés pour retrouver un homme qui s'était perdu dans les bois dans le secteur de Chazel. L'individu a été retrouvé sain et sauf par l'équipage de l'hélicoptère.
- Le 25 octobre 2021, l'équipe cynophile de Mascouche a participé à une perquisition en matière de stupéfiants dans la ville de La Sarre pour une période de 5 heures.
- Le 1^{er} décembre 2021, l'équipe cynophile de Mascouche a été requise lors d'une poursuite à pied de suspects cachés dans le bois dans le secteur de Mancebourg.
- Le 8 décembre 2021, l'équipe cynophile de Mascouche a participé à une perquisition en matière de trafic de méthamphétamine dans la ville de La Sarre pour une période de 14 heures.
- Le 15 décembre 2021, l'équipe cynophile de St-Hubert et le groupe d'intervention tactique sont intervenus lors d'une opération Filet 2 dans la municipalité de Normétal pour une période de 20 heures.
- Maître-chien du 8 décembre 2021 : Perquisition stupéfiants/metamphétamine.
- Maître-chien du 23 février 2022 : Perquisition Cannabis.

ACTIVITÉS DIGNES D'INTÉRÊT ET ÉVÉNEMENTS MAJEURS

Voici les activités dignes d'intérêt et les événements majeurs ayant eu lieu au cours de l'année et qui n'ont pas été mentionnés dans les sections précédentes.

- La Fondation de charité des policiers de la MRC d'Abitibi-Ouest a remis une somme de 75 000 \$ à la Maison St-André d'Abitibi-Ouest, permettant d'offrir les dépannages alimentaires, ainsi qu'à différents organismes impliquant des enfants et les milieux défavorisés.
- Une simulation dans le cadre du Plan de réponse pour des établissements sécuritaires (PRÉS) a été réalisée avec une centaine de personnes faisant partie du personnel de la cité étudiante Polyno de La Sarre le 5 novembre 2021.
- En plus des paniers de Noël distribués le 12 décembre 2021, la *Fondation de charité des policiers de la MRC d'Abitibi-Ouest* a offert une activité cinéma aux familles bénéficiaires les 18 et 19 décembre 2021.

La Sûreté effectue une révision de courtoisie pour ce rapport.