

RAPPORT ANNUEL D'ACTIVITÉS

POSTE DE LA MRC DE LA CÔTE-DE-BEAUPRÉ
DE LA SÛRETÉ DU QUÉBEC

DU 1^{ER} AVRIL 2021 AU 31 MARS 2022





MOT DU RESPONSABLE DE POSTE



C'est avec plaisir que je vous présente le rapport annuel d'activités du poste de la MRC de La Côte-de-Beaupré de la Sûreté du Québec pour l'année financière 2021-2022. Conformément à nos engagements ainsi qu'aux priorités déterminées par le CSP, le déploiement de nos actions se poursuit sur l'ensemble du territoire couvert.

Vous retrouverez notamment dans ce rapport, les activités réalisées en lien avec les priorités locales ainsi que les statistiques relatives à la sécurité routière, aux règlements municipaux, aux événements criminels et finalement, celles au traitement des cartes d'appel.

Ce rapport et ses résultats vous permettront d'assurer le suivi de la performance des services de la Sûreté du Québec.



Sergent Frédérick Gauvin
Responsable du poste de la MRC de Côte-de-Beaupré

PRIORITÉS LOCALES²

Voici les priorités locales identifiées par le CSP pour l'année 2021-2022 et le bilan des activités réalisées.

Priorité : Diminuer la vitesse dans les municipalités sur les principaux axes routiers municipaux

DESCRIPTION DES ACTIVITÉS	COMMENTAIRES	NB ACTIVITÉS
Boischatel	Le moment et l'emplacement des opérations vitesse sont déterminés en fonction des sites accidentogènes et des périodes d'achalandage. Dans le cadre de ces opérations, 60 constats pour excès de vitesse, 3 constats pour le non-port de la ceinture de sécurité, 1 constat pour utilisation du cellulaire au volant, 52 constats pour diverses infractions et 48 avertissements ont été émis.	70
L'Ange-Gardien		28
Château-Richer		30
Sainte-Anne-de-Beaupré		21
Beaupré		14
Saint-Joachim		19
Saint-Ferréol-les-Neiges		46
Saint-Tite-des-Caps		2

Priorité : Intervenir dans la lutte aux stupéfiants

DESCRIPTION DES ACTIVITÉS	COMMENTAIRES	NB ACTIVITÉS
Effectuer des barrages contre la consommation d'alcool et de drogue au volant	Les barrages ont lieu aux moments stratégiques, notamment pendant les longs congés, lors de festivités et en période estivale.	47
Assurer une présence policière dans le secteur des polyvalentes	Présence sur le terrain des polyvalentes et aux alentours. Discussion et prévention avec les jeunes.	9

Priorité : Intervenir dans les zones scolaires

DESCRIPTION DES ACTIVITÉS	COMMENTAIRES	NB ACTIVITÉS
Effectuer des opérations dans les zones scolaires	Lors de ces opérations, les patrouilleurs effectuent des opérations radar et s'assurent du respect des traverses piétonnières dans les zones scolaires.	95
Opération Transpec	Lors de ces opérations, les patrouilleurs suivent le parcours d'un autobus scolaire afin de s'assurer que les automobilistes rencontrés respectent le <i>Code de la sécurité routière</i> .	86

² Des moyens de sensibilisation des membres ont eu lieu dans le passé et ont pris fin en septembre 2017. Bien que lors des moyens de sensibilisation, les activités policières aient été réalisées sur le terrain et colligées par une méthode alternative, la comparaison des statistiques de poste avec le rapport annuel de l'année 2017-2018 doit être faite avec prudence.

DEMANDES PONCTUELLES DES ÉLUS ET DES CITOYENS

Voici les demandes ponctuelles des élus et des citoyens qui ont été adressées à la Sûreté au cours de la dernière année.

DESCRIPTION DES DEMANDES (ACTION* V, T, C)	COMMENTAIRES
Un citoyen résident sur le chemin Turgeon à L'Ange-Gardien se plaint de la circulation de véhicules tout terrain (VTT) à toutes les fins de semaines. Les quadistes passent par ce chemin pour accéder aux lignes d'Hydro Québec.	C Des patrouilles ont été réalisées dans le secteur. Les agents ont discuté avec les quadistes concernant la problématique et la réglementation applicable. Un retour a été donné au plaignant et celui-ci est satisfait. Des patrouilles en VTT devraient être réalisées pendant l'été.
Plainte pour excès de vitesse sur la rue des Saphirs à Boischatel et pour non-respect des signaux d'arrêt.	C 11 opérations ont été réalisées à l'endroit ciblé. 12 constats pour non-respect de l'arrêt obligatoire, 1 constat pour le port de la ceinture de sécurité et 1 avertissement ont été émis.
Plainte pour excès de vitesse sur le chemin des Mas à Boischatel et pour non-respect des signaux d'arrêt.	C 10 opérations ont été réalisées à l'endroit ciblé. 7 constats pour non-respect de l'arrêt obligatoire, 1 constat pour l'utilisation du cellulaire au volant ont été émis.
Requête en matière de sécurité routière. Vitesse sur la rue Dugal à Boischatel	C 10 surveillances effectuées. 2 constats émis
Requête d'un citoyen pour signaler un problème de vitesse dans la zone de 40 km alors que les parents vont chercher leur enfant à la garderie.	C 7 surveillances effectuées et 2 constats émis.
Demande d'un citoyen pour la vérification du règlement de stationnement dans les rues de Beaupré.	C Plusieurs constats ont été donnés.

*LÉGENDE

(V) En validation : Requêtes reçues et en période d'évaluation afin de confirmer si elles sont fondées ou non et si elles nécessitent des interventions spécifiques.

(T) En traitement : Requêtes validées et fondées pour lesquelles des activités sont effectuées afin de régler la problématique visée (ex. : patrouilles, surveillances, radar, etc.).

(C) Clos : Requêtes qui sont résolues à la suite des activités effectuées ou qui sont non fondées.

PRÉVENTION

Toujours en réponse aux besoins et aux réalités locales, les postes de la Sûreté tiennent des activités de prévention dans l'ensemble des municipalités qu'ils desservent, c'est-à-dire des mesures proactives et non pénales, qui ont pour but spécifique de réduire la criminalité en agissant sur les facteurs qui la déterminent, sur les circonstances et l'environnement dans lesquels sont commis les délits.

La grande majorité des activités de prévention se tiennent au quotidien, dans le cadre des interventions de l'ensemble des patrouilleurs.

Voici les principales activités de prévention réalisées au cours de la dernière année :

Activités de prévention réalisées au cours de l'année

DESCRIPTION DES ACTIVITÉS	COMMENTAIRES	NB ACTIVITÉS
Opération Impact	Les opérations Impact impliquent au moins 3 véhicules de patrouille. Elles ont pour objectif d'augmenter la visibilité policière et conséquemment, l'impact sur le comportement des automobilistes.	79
Opération dans les zones de travaux du Ministère des Transports du Québec	Lors de ces opérations, les patrouilleurs effectuent des opérations radar et assurent le respect du corridor de	6

	sécurité afin de protéger les travailleurs.	
Opération dans les zones de travaux routiers municipaux	Lors de ces opérations, les patrouilleurs effectuent des opérations radar et assurent le respect du corridor de sécurité afin de protéger les travailleurs.	12
Opération nationale concertée	Durant les longs congés, les efforts en matière de surveillance du réseau routier sont intensifiés afin de sécuriser les usagers de la route et améliorer le bilan routier.	12
Distribution d'affiches de SOS Violence Conjugale	Distribution dans des pharmacies, centres de dépistage COVID-19 et organismes communautaires et discussions avec les responsables au sujet de la violence intrafamiliale.	8
Conférence « Mimi il faut sauver Duncan »	Conférence sur les inconnus et la prévention des agressions.	15
Conférence « Unité sans violence »	Conférences pour sensibiliser les jeunes et prévenir la violence, l'intimidation et la cyberintimidation.	3
Patrouilles à pied et patrouilles hors VR	Patrouilles dans les parcs, aux abords des commerces, dans différents campings et camps de jour, etc.	30
Patrouille en motoneige	971 motoneigistes ont été interceptés. 58 constats « autres » et 115 avertissements ont été émis.	17
Patrouille aux abords des sentiers de motoneige	15 motoneigistes ont été interceptés. 5 constats « autres » et 1 avertissement ont été émis.	8
Patrouille avec véhicule aux abords des plans d'eau	Patrouille à la Marina de Beaupré.	1
Patrouille en quad	30 quads ont été interceptés ainsi que 10 autres VHR. 18 constats « autres » et 26 avertissements ont été émis.	4
Opération de sécurité routière en collaboration avec le Bureau de coordination du soutien opérationnel (BCSO)	Ces opérations contribuent à l'amélioration du bilan routier par des interventions ciblées. (Cellulaire au volant, patrouille motoneige, vitesse, port de la ceinture de sécurité, etc.)	7



POLICE DE PROXIMITÉ

La Sûreté du Québec s'est formellement engagée dans une approche professionnelle de type communautaire. Cette philosophie de travail comprend les cinq grands principes suivants :

- La présence familière;
- La qualité du service aux citoyens;
- Le partenariat avec la population;
- La consultation de la clientèle;
- La résolution de problèmes.

Cette section présente les principales activités réalisées par l'approche de police de proximité.

Présence familière et parrainage

À la Sûreté du Québec, la présence familière s'exprime par le programme de parrainage des municipalités.

Voici les principales activités de parrainage (qui visent la création de liens privilégiés avec les acteurs clés de la municipalité) ayant pour objectif la capacité d'être proactif dans la résolution de problématiques en matière de sécurité publique. Ces activités sont en lien avec les priorités locales identifiées par le CSP.

DESCRIPTION DES ACTIVITÉS	COMMENTAIRES	NB ACTIVITÉS
Communication avec un directeur général ou un élu	Chaque municipalité est jumelée à un parrain/marraine, c'est-à-dire un policier du poste de la MRC où elle se situe. Ce policier effectue au minimum une rencontre de parrainage à tous les mois afin de vérifier si la municipalité présente des problématiques particulières et pour effectuer un suivi aux demandes en cours.	98
Communication avec un acteur clé des services municipaux		22
Communication avec un acteur clé du milieu scolaire		15

DATE	DESCRIPTION ET COMMENTAIRES
11 novembre 2021	Rencontre de la MRC afin de procéder à l'émondage d'arbres sur le terrain de l'hôtel de ville pour améliorer la visibilité d'un lieu de rassemblement (Petite chute)



Programme de cadets

Le Programme de cadets fait partie intégrante de l'offre de service de la Sûreté. Basé sur le modèle de la police de proximité, il met en avant le rapprochement avec la population dans le développement et le maintien d'un milieu de vie sûr et paisible. Ceci permet d'assurer une présence supplémentaire de la Sûreté pendant la période estivale, tout en favorisant la proximité avec les citoyens.

Les responsables de poste, de concert avec les élus, participent à la planification des tâches des cadets en indiquant leurs besoins et en ciblant les endroits où la présence de ceux-ci serait la plus bénéfique.

Voici les principales activités qui ont été effectuées par les cadets au cours de la dernière année.

DESCRIPTION DES ACTIVITÉS	COMMENTAIRES
Surveillance à pied	<ul style="list-style-type: none">• Roches Plates• Parc de la Chute-Montmorency• Parc de l'anse• Prises d'eau potable• Plage des opales• Domaine de la rivière• Domaine du boisé• Club de golf royal Québec• Aréna de Boischatel• Parcs de la municipalité• Écocentre• Boulevard Trudel
Surveillance à vélo	<ul style="list-style-type: none">• Piste cyclable de la municipalité
Participation à des programmes de prévention et de relations communautaires	<ul style="list-style-type: none">• Ne devenez pas une cible• Pas de texto (autocollants)• Guides de sécurité à vélo• Sur la route pourquoi ralentir• Burinage de vélos• Banque de données de certains commerces du Boulevard Sainte-Anne
Participation à des événements particuliers	<ul style="list-style-type: none">• Fête du Québec• Fête du Canada• Les classiques mystères du mercredi• Les jeudimaginaires• Vente de garage organisée par Saint-Vincent-de-Paul• Rodéo du Mont-Sainte-Anne
Rencontre de Partenaires	<ul style="list-style-type: none">• Directrice et intervenants de la Maison des jeunes• Maire de Boischatel et adjointe à la direction• Service incendie• Coordinatrice et moniteurs du camp de jour• Directeur du golf royal Québec• Commerçants de la municipalité• Responsable des garderies• Agents de sécurité de la SÉPAQ• Secrétaires d'écoles
Activité de visibilité	<ul style="list-style-type: none">• Présence régulière aux Roches Plates tout au long de l'été• Présence dans les parcs de la municipalité• Présence sur le boulevard Trudel



Activités communautaires réalisées au cours de l'année

Cette section présente les activités communautaires dans lesquelles les membres du poste se sont impliqués au cours de la dernière année.

DESCRIPTION ET COMMENTAIRES
Jeudi le 3 juin a eu lieu la collecte de sang des services d'urgence de Sainte-Anne-de-Beaupré, à laquelle collaborait la Sûreté du Québec, le Service des incendies, les Ambulances Dessercom et la Ville de Sainte-Anne-de-Beaupré. Au total, 89 dons ont été réalisés.
Présence du Groupe tactique d'intervention (GTI) au camp de jour de Boischatel pour une conférence sur le métier de policier et une présentation de leur équipement de travail.
Présence policière lors de la Neuvaine à la basilique de Sainte-Anne-de-Beaupré.
Présence policière lors d'un événement au camping de Sainte-Anne-de-Beaupré (compétition d'hommes forts, spectacles de musique, etc.).
Présence au Rodéo du Mont Sainte-Anne
Présence au tournoi de balle de Beaupré
Présences à pied à l'école des Beaux-Prés lors du débarquement des enfants. Suggestions faites aux parents pour la sécurité des enfants.
Rencontre de trois étudiants en techniques policières.
Patrouille équestre à Boischatel aux intersections ave Royale/rue de la Garnison et rue des Rochers/ch. des Mas. 12 constats remis et 3 avertissements.
Patrouille à pied au camp de jour de Boischatel, centre sportif et école boréale. Le GTI Québec et la SQ sont présents avec leurs équipements pour des conférences.
Présence sur le camping Saint-Ferréol. Présence pour faire ralentir les gens pour le camp d'été. Discussion avec les gens qui sont contents de la présence et suggestions pour venir à différents moments pour continuer à faire ralentir les automobilistes.
Patrouille à pied de l'agente Laurie Bacon à la Basilique Sainte-Anne de Beaupré. Interaction en Innu avec plusieurs membres de la Communauté Innue (Uashat, Schefferville, Maniutenam).
Présence au camping MSA pour sensibiliser les gens à la vitesse sur le camping et la présence de jeunes du camp de jour.



STATISTIQUES OPÉRATIONNELLES

Cette section est consacrée aux statistiques de :

- Sécurité des réseaux de transport
- Règlements municipaux
- Cartes d'appel
- Criminalité

Les résultats qui vous sont présentés dans cette section vous permettront d'apprécier tout particulièrement la performance de la Sûreté au cours de la dernière année.

Afin de mettre ces données en perspective et d'en analyser l'évolution, vous pouvez également les comparer avec les données des quatre dernières années.

De plus, afin d'en faciliter l'analyse, ces données vous sont présentées à l'aide de deux types de graphiques.

Chacun des graphiques de type « *histogramme* » indique les résultats pour les cinq dernières années. Une ligne trace la moyenne des quatre dernières années.

Ces graphiques permettent aussi de situer les résultats de la dernière année par rapport à la **zone d'écart moyen**. L'écart moyen est calculé à partir de la moyenne des différences entre les données de chacune des années par rapport à la moyenne des quatre dernières années. Visuellement, il s'agit de la zone comprise entre les lignes « écart + » et « écart - ». Les résultats qui s'éloignent de cette zone méritent une attention particulière du CSP.

Des graphiques circulaires, ou de type « *pointe de tarte* », accompagnent également des histogrammes afin d'illustrer plus précisément la répartition des catégories d'événements plus préoccupants.

Notez que les données de cette section concernent l'ensemble du territoire couvert par les effectifs du poste de la MRC de La Côte-de-Beaupré. Les résultats pour chacune des municipalités vous sont présentés en annexes.

Un écart aux données présentées dans les rapports annuels précédents peut être attribuable à la modification du statut ou à l'évolution d'un dossier après la production du rapport annuel.

À surveiller : Depuis le mois de juin 2017, certains postes MRC ont été convertis en postes mixtes et gèrent désormais aussi le travail fait sur les autoroutes. Ce changement a pour conséquence d'ajouter les statistiques autoroutières à même celles de la MRC et donc d'affecter possiblement à la hausse les données statistiques (par exemple les constats provinciaux, les collisions, la criminalité et les cartes d'appel). Les données n'étant pas dissociables pour le moment, cette mise en garde sera valide jusqu'à ce qu'une solution soit trouvée.

Statistiques extraites du Tableau de bord le : 2022-05-04

La sécurité des réseaux de transport

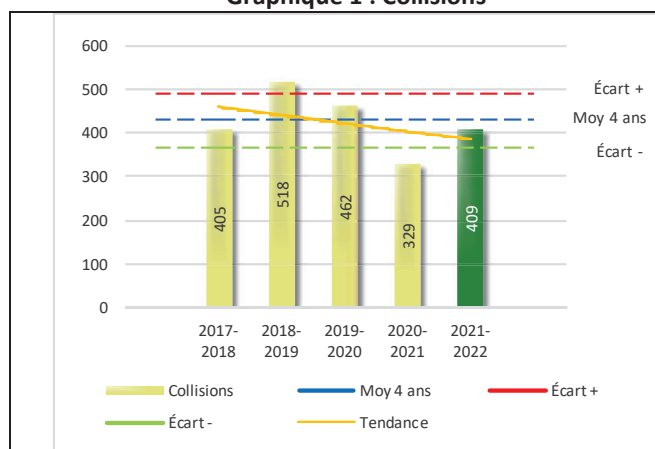
Tableau 1 Nombre de collisions et d'interventions couvertes sur le territoire

		2017-2018	2018-2019	2019-2020	2020-2021	2021-2022
Collisions						
	Collisions mortelles	4	0	0	1	2
	Collisions avec blessés graves	3	5	1	4	5
	Collisions avec blessés légers	103	124	94	71	89
	Autres collisions avec blessés ¹	5	8	8	6	6
	Collisions matérielles	290	381	359	247	307
	Sous-total :	405	518	462	329	409
Interventions						
	Avertissements nautiques	0	0	0	0	0
	Capacités affaiblies	54	59	47	30	38
	Autres crimes ²	34	50	65	42	37
	Constats provinciaux	3 183	3 941	2 957	2 613	1 997
	Constats municipaux	1 437	1 047	831	1 050	1 055
	AVVR ³	62	95	63	64	71
	Avertissements	962	858	935	969	548
	Sous-total :	5 732	6 050	4 898	4 768	3 746

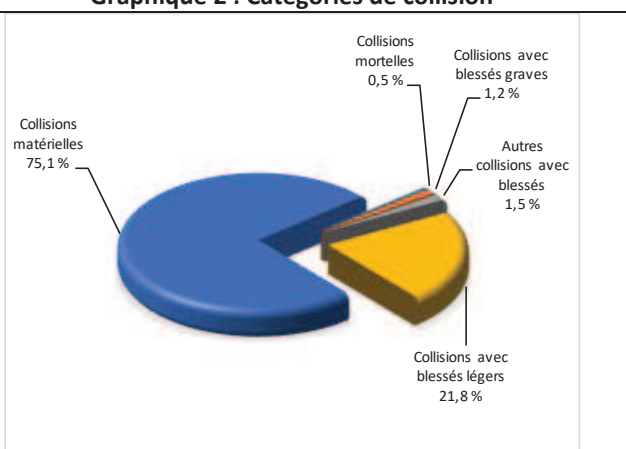
- 1 La catégorie « Autres collisions avec blessés » comprend les cas survenus hors des chemins publics.
- 2 La catégorie « Autres crimes » comprend les cas de conduite dangereuse, de poursuite, de délit de fuite, de conduite de véhicule routier pendant une interdiction (de conduire).
- 3 Avis de vérification d'un véhicule routier.

Évolution du nombre de collisions au cours des dernières années depuis le 1^{er} avril

Graphique 1 : Collisions



Graphique 2 : Catégories de collision



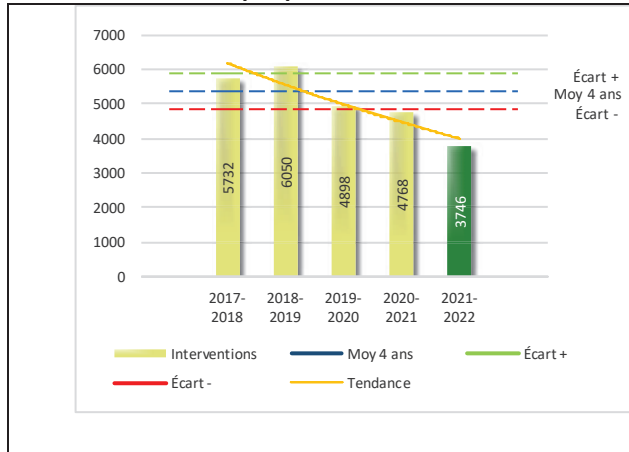
Collisions

Le graphique 1 permet de constater une tendance à la baisse du bilan routier au cours des cinq dernières années. Le total des collisions de l'année courante, qui est de 409 se situe au milieu de la zone d'écart moyen. Le bilan des collisions de l'année courante est statistiquement stable par rapport aux années antérieures.

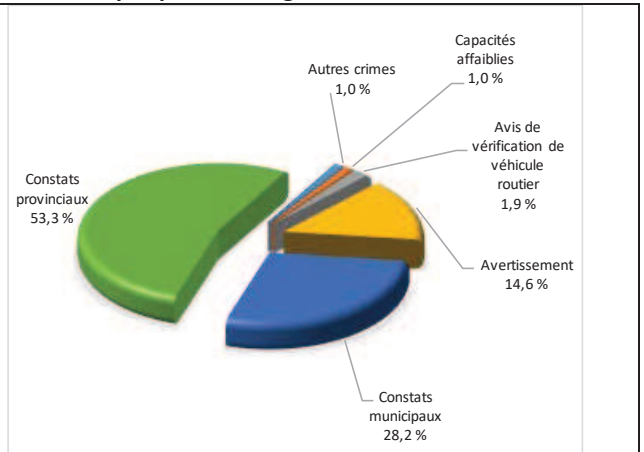
La variation la plus importante se situe au niveau des collisions matérielles qui affichent une augmentation de 80 par rapport à l'année précédente.

Évolution du nombre d'interventions au cours des dernières années

Graphique 3 : Interventions



Graphique 4 : Catégories d'intervention

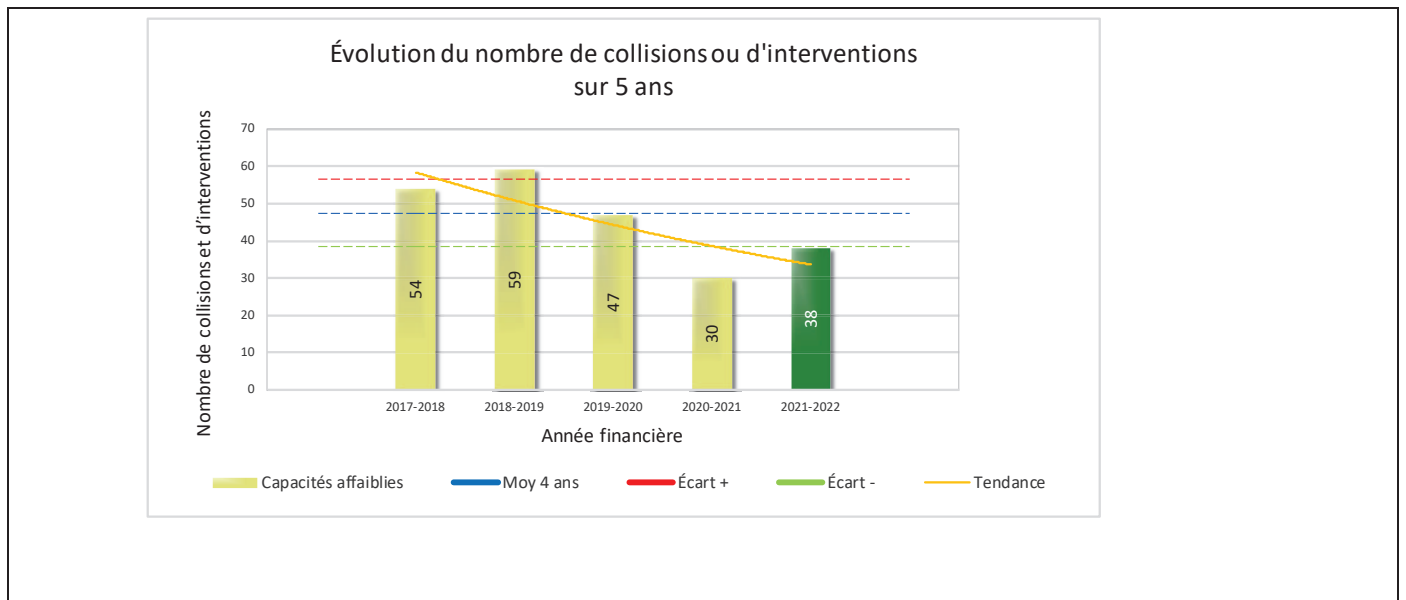


Interventions

Le graphique 3 présente une diminution du nombre d'interventions réalisées au cours de l'année courante par rapport aux années précédentes. Les résultats de l'année courante se situent en dessous de l'écart inférieur ce qui signifie que les résultats accusent un recul statistiquement significatif par rapport au bilan des quatre dernières années de la MRC.

La variation la plus importante se situe au niveau des constats provinciaux qui affichent une diminution de 616 interventions par rapport à l'année précédente.

Graphique 5 : Capacités affaiblies au cours des dernières années



Le graphique 5 présente l'évolution des capacités affaiblies au cours des dernières années. Une augmentation de 8 par rapport à l'année dernière est constatée pour l'année en cours.

Règlements municipaux

Tableau 2 Nombre de constats émis pour des infractions aux règlements municipaux sur le territoire

Domaine	2017-2018	2018-2019	2019-2020	2020-2021	2021-2022
1) Alarmes ¹	15	1	0	1	3
2) Vente	0	0	0	0	2
3) Circulation ²	132	64	100	102	180
4) Paix, bon ordre et sécurité publique	26	40	28	32	62
5) Nuisance	27	23	12	36	11
Total :	200	128	140	171	258

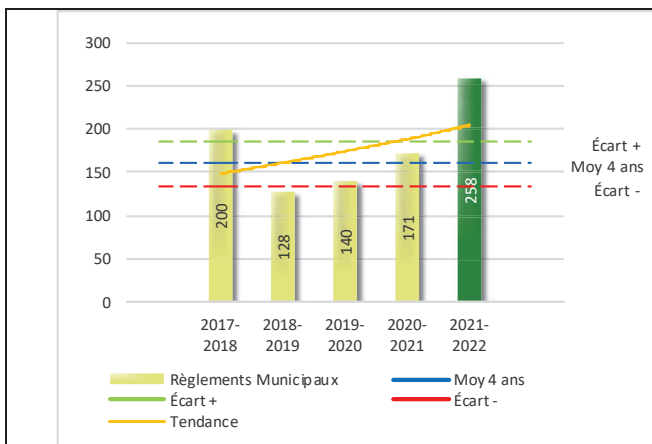
1 Les « Alarmes » du Tableau 2 font référence à des constats municipaux émis en vertu de la réglementation existante suite à des déplacements non fondés; tandis que les « Alarmes » du Tableau 3 sont des alarmes relayées par un central au CGA donnant lieu à un déplacement, mais pas nécessairement à un constat.

2 Types d'infraction de la circulation : endroits interdits, virages en « U », avertissement sonore, crissement des pneus, courses, et autres infractions impliquant des piétons, des animaux, des véhicules lourds, des véhicules d'urgence, etc.

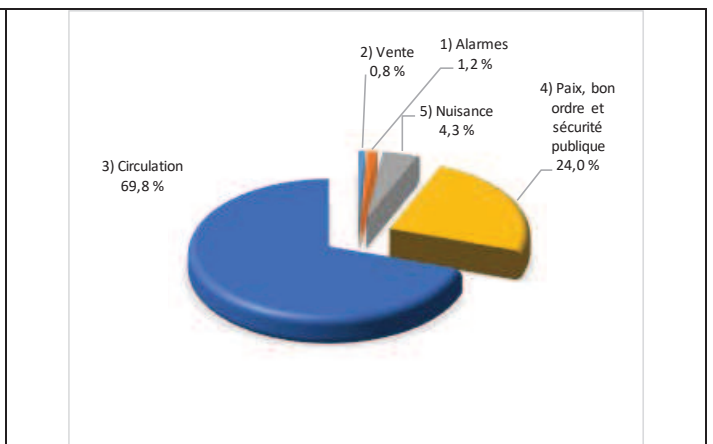
Le nombre de constats émis pour des infractions aux règlements municipaux a connu une augmentation au cours de la dernière année. Les policiers ont émis un total de 258 constats.

Évolution du nombre de constats émis pour des infractions aux règlements municipaux pour l'année courante

Graphique 6 : Règlements municipaux



Graphique 7 : Catégories d'intervention



Le graphique 6 démontre que le nombre de constats municipaux émis cette année est supérieur au nombre moyen de constats émis depuis les quatre dernières années.

Les résultats de l'année courante se situent au-dessus de l'écart supérieur. Les résultats accusent une augmentation par rapport au bilan des quatre dernières années de la MRC.

Cartes d'appel

Depuis le 1^{er} décembre 2021, une nouvelle priorité a été ajoutée, soit la priorité 0. Il est donc possible qu'une baisse du total des cartes d'appel de priorité 1 soit observée.

Les définitions des priorités sont les suivantes :

- **Priorité 0**
Événement *critique à très haut risque* pour la sécurité des personnes et nécessitant une *intervention policière immédiate*.
- **Priorité 1**
Événement *à risque* ou nécessitant une *intervention policière rapide*.
- **Priorité 2**
Événement *sans risque* pour la sécurité des personnes et pour lequel *l'intervention policière est différée, avec déplacement* policier, sur rendez-vous ou après avoir répondu aux événements P0 ou P1 en cours.
- **Priorité 3**
Événement *sans risque* pour la sécurité des personnes et pour lequel *l'intervention policière est différée, sans déplacement* policier, sur rendez-vous téléphonique avec un membre du Centre de réponse aux citoyens (CRC) ou avec un patrouilleur; ou bien par déplacement du citoyen au poste de la Sûreté.

Tableau 3 Nombre de cartes d'appel sur le territoire au cours de l'année

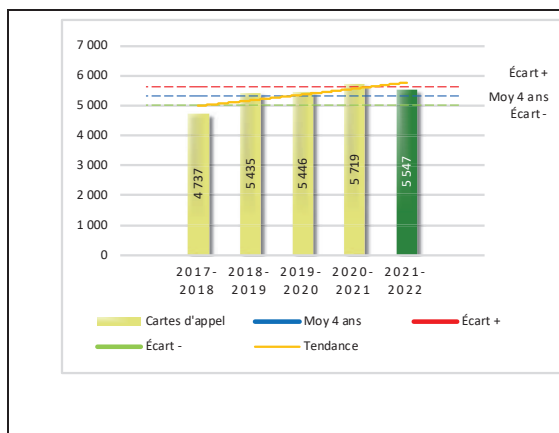
	2017-2018		2018-2019		2019-2020		2020-2021		2021-2022	
Priorité 0	N/A		N/A		N/A		N/A		60	
Priorité 1	3 272		1 537		1 446		1 532		1 408	
Priorité 2	1 049		2 963		3 016		3 119		3 045	
Priorité 3	416		935		984		1 068		1 034	
Total :	4 737		5 435		5 446		5 719		5 547	
Alarmes¹	Nb	%	Nb	%	Nb	%	Nb	%	Nb	%
	629	13%	651	12%	545	10%	409	7%	468	8%

1 Les « Alarmes » du Tableau 2 font référence à des constats municipaux émis en vertu de la réglementation existante suite à des déplacements non fondés; tandis que les « Alarmes » du Tableau 3 sont des alarmes relayées par un central au CGA donnant lieu à un déplacement, mais pas nécessairement à un constat.

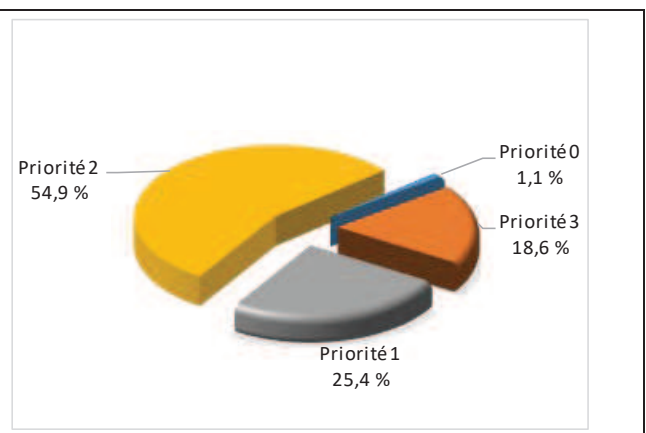
Le tableau 3 des cartes d'appel trace le portrait des données de l'année courante par catégories. Par rapport à l'année précédente, le nombre total de cartes d'appel a diminué de 172.

Évolution du nombre de cartes d'appel au cours des dernières années

Graphique 8 : Nombre de cartes d'appel



Graphique 9 : Types de priorité de cartes d'appel



Le graphique 8 illustre la fluctuation du nombre total de cartes d'appel au cours des cinq dernières années. Nous constatons que le nombre de cartes d'appel enregistré pour cette année se situe dans la moyenne.

Le graphique 9 indique que les cartes d'appel de priorité 2 sont les plus nombreuses à être enregistrées pour cette année.

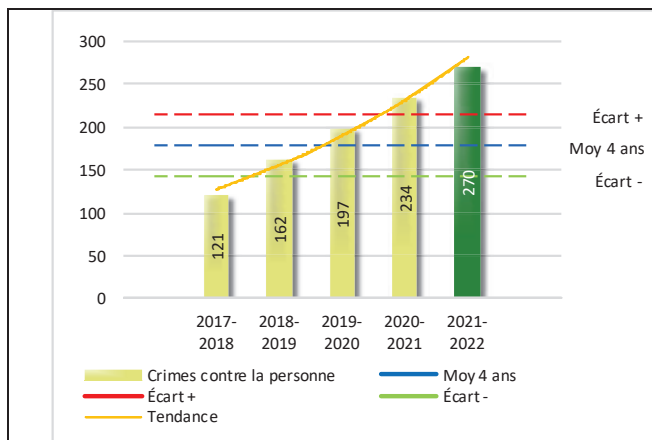
Tableau 4 Nombre de crimes contre la personne sur le territoire au cours de l'année

	2017-2018	2018-2019	2019-2020	2020-2021	2021-2022
1000- Crimes contre la personne ¹					
Infractions entraînant la mort	1	2	0	1	0
Agressions sexuelles	16	22	23	19	34
Voies de fait	53	89	96	104	126
Vols qualifiés	1	2	2	1	0
Autres crimes contre la personne ²	50	47	76	109	110
Crimes contre la personne :	121	162	197	234	270

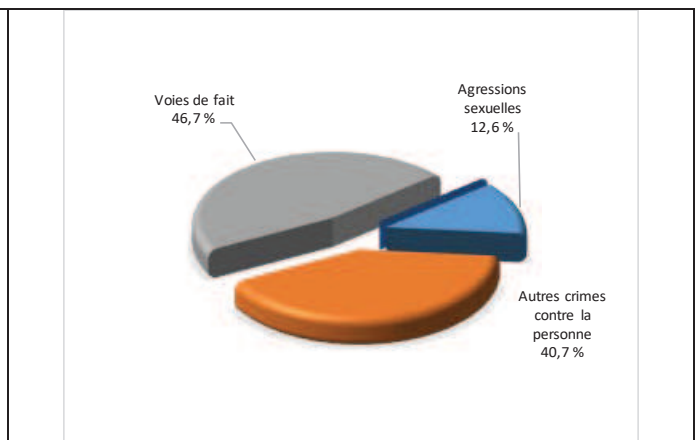
- 1 La section « Crimes contre la personne » présente le nombre de victimes d'actes criminels. Les sections suivantes présentent le nombre de dossiers opérationnels.
- 2 À titre informatif, les « Autres crimes contre la personne » incluent les cas d'enlèvement, de séquestration, d'extorsion, de profération de menaces, d'intimidation, etc.

Évolution du nombre de crimes contre la personne au cours des dernières années

Graphique 10 : Nombre de crimes contre la personne



Graphique 11 : Catégories de crime contre la personne



Le graphique 10 présente le nombre de crimes contre la personne au cours des cinq dernières années. Nous constatons que la donnée de cette année se situe au-dessus de la moyenne.

Les résultats de l'année courante se situent au-dessus de l'écart supérieur. Les résultats accusent un recul statistiquement significatif par rapport au bilan des quatre dernières années de la MRC.

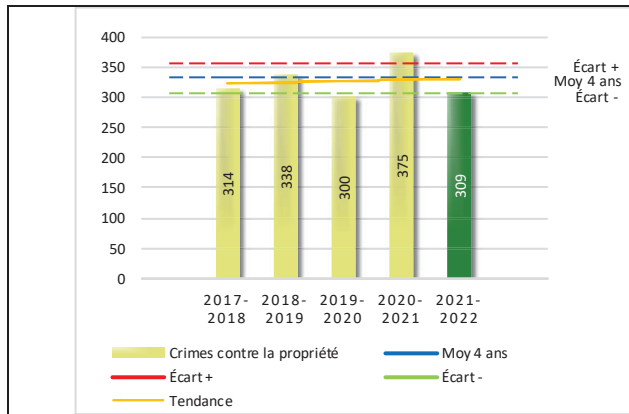
Le graphique 11 spécifie le nombre d'événements pour chacune des catégories des crimes contre la personne. Nous remarquons alors que les voies de fait sont le type de crimes le plus fréquent pour cette année.

Tableau 5 Nombre de crimes contre la propriété sur le territoire au cours de l'année

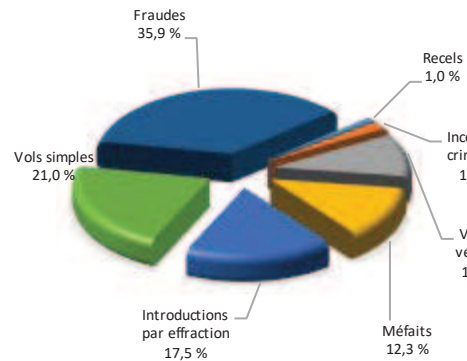
	2017-2018	2018-2019	2019-2020	2020-2021	2021-2022
2000- Crimes contre la propriété					
Incendies criminels	4	7	6	10	6
Introductions par effraction	92	45	59	55	54
Vols simples	103	127	87	106	65
Vols de véhicule	24	30	17	15	32
Recels	1	3	2	4	3
Fraudes	37	70	75	128	111
Méfais	53	56	54	57	38
Crimes contre la propriété :	314	338	300	375	309

Évolution du nombre de crimes contre la propriété au cours des dernières années

Graphique 12 : Nombre de crimes contre la propriété



Graphique 13 : Catégories de crime contre la propriété



Le graphique 12 présente les crimes contre la propriété des cinq dernières années.

Les résultats de l'année courante se situent en dessous de l'écart inférieur. Les résultats présentent une amélioration statistiquement significative par rapport au bilan des quatre dernières années de la MRC.

Le graphique 13 indique le nombre d'événements pour chacune des catégories de crimes contre la propriété. Nous remarquons alors que les Fraudes sont le type de crimes le plus fréquent au cours de l'année.

Tableau 6 Autres criminalités et interventions sur le territoire au cours de l'année

	2017-2018	2018-2019	2019-2020	2020-2021	2021-2022
Autres criminalités					
3000- Autres infractions au Code criminel ¹	49	46	46	51	59
4000 5000 - Loi régl. drogues et stupéfiants	50	32	17	23	29
6000- Infractions aux autres lois fédérales	0	0	0	8	0
7000- Infractions aux lois provinciales	6	9	19	31	19
Autres criminalités :	105	87	82	113	107
Activités policières					
A- Assistances	80	72	86	77	87
B- Permis	10	16	8	9	14
E- Enquêtes	181	188	191	228	243
F- Événements relatifs à la RACJ ²	16	31	25	15	15
P- Objets perdus ou trouvés	9	14	17	12	4
R- Interventions policières ³	303	260	345	330	356
V- Véhicules retrouvés ou remisés	37	29	28	26	21
X- Interpellation, observation et autre	50	63	31	44	80
Activités :	686	673	731	741	820
Total criminalité et activités :	1 226	1 260	1 310	1 463	1 506

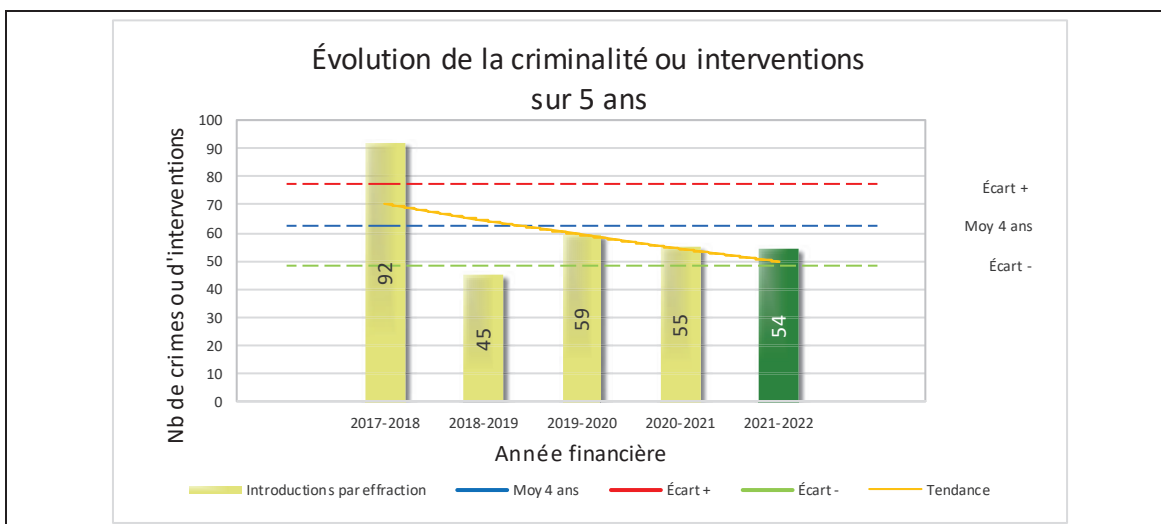
1 La catégorie « Autres infractions au Code criminel » comprend différentes infractions telles : utilisation de monnaie contrefaite, avoir troublé la paix, évasion d'une garde légale, action indécente, production et distribution de pornographie juvénile, voyeurisme, leurre au moyen d'un ordinateur, appel téléphonique indécent, menace, incitation publique à la haine, etc.

2 La Régie des alcools, des drogues et des jeux.

3 La catégorie « Interventions policières » comprend notamment les cas suivants : plainte de bruit, chicane de famille, service d'ordre, escorte de véhicule, affaire civile, transfert de détenu et de personne en crise, assistance au public, prise d'empreintes digitales, personne en détresse, etc.



GRAPHIQUE 14 : INTRODUCTIONS PAR EFFRACTION AU COURS DE L'ANNÉE



Le graphique 14 démontre que le nombre 54 de cette année est inférieur au nombre moyen 63 depuis les quatre dernières années.

Ce type de crime présente une amélioration par rapport aux années antérieures.



OPS VULCAIN – COVID-19

La dernière année a été marquée par la pandémie mondiale de la COVID-19. Les impacts de celles-ci ont modulé les interventions policières sur le terrain. Encore cette année, la Sûreté a engagé diverses actions pour faire respecter et renforcer les mesures de santé publique suivant les orientations gouvernementales et le contenu des décrets et ordonnances.

- 137 cartes d'appel ont été ouvertes

INTERVENTIONS EN MILIEU SCOLAIRE

Cette section présente les différentes interventions réalisées en milieu scolaire. Elles doivent donc être distinctes des informations insérées dans la section « Prévention » au début du rapport annuel.

Le nombre d'élèves rencontrés dans le tableau suivant est en lien avec les dossiers d'enquête ou de tous types de rencontres.

	Année courante
Nombre de dossiers d'enquête relatifs au PIMS	52
Nombre de dossiers d'enquête en collaboration	20
Total dossiers :	52
Nombre d'établissements où une intervention a eu lieu	13
Nombre d'élèves rencontrés	1047
Nombre d'établissements visés (année)	13



INTERVENTIONS PAR DES UNITÉS DE SOUTIEN ET MESURES D'URGENCE

Cette section présente les interventions réalisées sur le territoire de la MRC par des unités de soutien régionales ou de mesures d'urgence au cours de l'année. Voici les détails de ces interventions.

INTERVENTIONS DE LA DIVISION MODULE D'URGENCE (DMU)	
MISSION / TYPE DE SUPPORT	NOMBRE DE MISSION/SUPPORT
Maître-chien	11
Interventions spécifiques : Recherches en forêt, maintien et rétablissement de l'ordre, etc.	7
Division de l'intervention sur le crime organisé - DICO	39
TOTAL	57

47 dossiers traités par le Centre de réponse aux citoyens(CRC) tel que :

- Délit de fuite
- Vol d'identité
- Collision avec un animal
- Collision hors route
- Information au public
- Supposition de personne
- Collision dommage matériel
- Dommage sur un véhicule

La Sûreté effectue une révision de courtoisie pour ce rapport.