

# RAPPORT ANNUEL D'ACTIVITÉS

---

POSTE DE LA MRC DU DOMAINE-DU-ROY  
DE LA SÛRETÉ DU QUÉBEC

DU 1<sup>ER</sup> AVRIL 2021 AU 31 MARS 2022



## MOT DU RESPONSABLE DE POSTE

---



C'est avec plaisir que je vous présente le rapport annuel d'activités du poste de la MRC du Domaine-du-Roy de la Sûreté du Québec pour l'année financière 2021-2022. Conformément à nos engagements ainsi qu'aux priorités déterminées par le CSP, le déploiement de nos actions se poursuit sur l'ensemble du territoire couvert.

Vous retrouverez notamment dans ce rapport, les activités réalisées en lien avec les priorités locales ainsi que les statistiques relatives à la sécurité routière, aux règlements municipaux, aux événements criminels et finalement, celles au traitement des cartes d'appel.

Ce rapport et ses résultats vous permettront d'assurer le suivi de la performance des services de la Sûreté du Québec.

A handwritten signature in black ink, appearing to read 'Alexandra Houle'.

Sergente Alexandra Houle, responsable de poste  
Poste principal de la MRC du Domaine-du-Roy



## PRIORITÉS LOCALES<sup>2</sup>

---

Voici les priorités locales identifiées par le CSP pour l'année 2021-2022 et le bilan des activités réalisées.

### Priorité 1 : Lutte au trafic de stupéfiants

DESCRIPTION DES ACTIVITÉS	COMMENTAIRES	NB ACTIVITÉS
Lutte au trafic de stupéfiants	<p>Voici les dossiers qui ont retenu notre attention :</p> <p>Le 14 avril, perquisition à Roberval et Saint-Félicien, saisie de 30 grammes de cocaïne, de stéroïde, de médicaments sous ordonnance et de 200 grammes de substance de coupe. 2 arrestations.</p> <p>Le 15 avril, perquisition à Roberval et saisie de 2 grammes de cocaïne, 109 de lidocaïne et d'argent comptant. 2 arrestations.</p> <p>Le 6 mai, perquisition à Roberval en collaboration avec la Sécurité publique de Mashteuiatsh. 1 arrestation.</p> <p>Le 17 août, les agents interceptent un véhicule dans le stationnement d'un bar à Roberval. Les policiers observent un canon de pistolet sortant d'un sac sur le siège arrière du véhicule. Suite à l'arrestation du suspect, les agents saisissent environ 500 comprimés de métamphétamine et plus ou 3 grammes de cocaïne, 2 pistolets à plomb et du poivre de Cayenne.</p> <p>Le 16 et le 18 novembre, arrestation de 6 personnes relativement à du trafic de stupéfiants. L'opération a permis la saisie de 525 grammes de cocaïne, plus de 27 000\$ en argent, 125 comprimés de métamphétamine ainsi qu'une arme de chasse et un véhicule pour bien infractionnel.</p> <p>Le 18 décembre 2021, un homme de 18 ans a été arrêté. Plusieurs informations démontraient que l'individu vendait des stupéfiants aux jeunes et aux étudiants des polyvalentes de St-Félicien et de Roberval. Bien que l'homme fût en possession d'une petite quantité de cannabis, il fera face à des accusations de trafic de stupéfiants.</p> <p>Le 26 mars 2022, un drone contenant 553,34 grammes est récupéré dans la cour du Centre de détention de Roberval.</p>	78

---

<sup>2</sup> Des moyens de sensibilisation des membres ont eu lieu dans le passé et ont pris fin en septembre 2017. Bien que lors des moyens de sensibilisation, les activités policières aient été réalisées sur le terrain et colligées par une méthode alternative, la comparaison des statistiques de poste avec le rapport annuel de l'année 2017-2018 doit être faite avec prudence.

---

### Priorité 2 : Prévention auprès des jeunes et des aînés

DESCRIPTION DES ACTIVITÉS	COMMENTAIRES	NB ACTIVITÉS
Patrouilles dans les zones scolaires et prévention reliée au transport et au déplacement des étudiants	Patrouilles et visibilité près des écoles, surveillance aux entrées ainsi qu'aux sorties. Effectuer le suivi des trajets d'autobus et surveillance aux traverses piétonnières et avec brigadières scolaires.	520
Réalisation d'activité de prévention auprès des jeunes	Plusieurs activités de prévention et de sensibilisation touchant les élèves du primaire et du secondaire et certains du préscolaire ont été réalisées durant l'année. Les sujets abordés ont touché l'utilisation d'Internet, des médias sociaux, du sextage, de la cyber violence et de la cyber intimidation. Le programme <i>Face à un inconnu, je fais preuve de prudence</i> , a également été présenté ainsi que le programme <i>M'as-tu vu?</i> qui touche la sécurité avec le transport scolaire. Kiosque au CÉGEP sur l'abus de drogue et d'alcool et pour terminer, une conférence sur la sécurité piétonnière eu lieu ainsi que la remise de brassard orange dans le cadre de l'Halloween.	20
Réalisation d'activité de prévention auprès des aînés	Rencontre avec différents groupes d'aînés concernant la sécurisation de leur milieu de vie. Participation au comité en maltraitance envers les aînés. Présentation du programme <i>Fraude envers les aînés</i> et de l'outil <i>Votre afficheur peut être trompeur</i> . Participation à la Table de concertation des aînés. Conférence AQDR (Association québécoise de défense des droits des personnes retraitées et préretraitées). Infolettre transmise aux élus pour le mois de la prévention de la fraude.	12

### Priorité 3 : Visibilité, surveillance et prévention dans les secteurs de villégiatures et les lieux de rassemblement

DESCRIPTION DES ACTIVITÉS	COMMENTAIRES	NB ACTIVITÉS
Patrouille de visibilité en territoire éloigné (secteurs forestiers, chalets, autres lieux de villégiatures)	Les policiers assurent une présence ainsi qu'une visibilité dans les secteurs de villégiature de façon régulière. Certaines patrouilles sont réalisées en quad et en motoneige permettant ainsi d'assurer une vigie dans les secteurs moins accessibles.	213
Patrouille lieux de rassemblement	Patrouille à pied aux endroits propices aux rassemblements et lors de manifestations.	217

### Priorité 4 : Opération en sécurité routière

DESCRIPTION DES ACTIVITÉS	COMMENTAIRES	NB ACTIVITÉS
Opérations en lien avec l'application du Code de la sécurité routière.	Différentes opérations ont été réalisées durant l'année telle que les opérations sur l'utilisation du cellulaire au volant, du port de la ceinture, de la vitesse, de l'alcool et de la drogue. Les policiers ont effectué également plusieurs thématiques ponctuelles ciblant des problématiques de sécurité routière précises. Opération conjointe avec les contrôleurs routiers sur la route d'Obedjiwan et finalement, bon nombre d'opérations d'atténuation d'impact ont eu lieu dans le secteur de la côte du Cran en lien avec l'accident mortel de novembre et suite à la nouvelle réduction de vitesse.	2923

# DEMANDES PONCTUELLES DES ÉLUS ET DES CITOYENS

Voici les demandes ponctuelles des élus et des citoyens qui ont été adressées à la Sûreté au cours de la dernière année.

DESCRIPTION DES DEMANDES (ACTION* V, T, C)		COMMENTAIRES	NB REQUÊTES
Vitesse excessive des motos et des VTT sur le rang de la Rivière aux saumons à Saint-Félicien.	C	13 opérations effectuées et aucune interception.	6
Passage au feu rouge sur la voie de contournement à Saint-Félicien à la hauteur de la rue Notre-Dame.	C	1 opération. 1 constat feu jaune, 3 constats feux rouges et 1 constat ceinture.	
Requête du maire de St-Félicien pour vitesse des véhicules lourds dans le secteur du Tobo-Ski	C	Opérations ciblées lors d'une fin de semaine de compétition de vélo de montagne.	
Arrêt obligatoire non respecté Rues Bellevue, Anne-Hébert et Beauchemin (St-Félicien)	C	Opération de surveillance, 5 constats d'infraction émis	
Bris et méfait au Jardin des Ursulines	C	Patrouille à pied et visibilité	

## \*LÉGENDE

**(V) En validation** : Requêtes reçues et en période d'évaluation afin de confirmer si elles sont fondées ou non et si elles nécessitent des interventions spécifiques.

**(T) En traitement** : Requêtes validées et fondées pour lesquelles des activités sont effectuées afin de régler la problématique visée (ex. : patrouilles, surveillances, radar, etc.).

**(C) Clos** : Requêtes qui sont résolues à la suite des activités effectuées ou qui sont non fondées.





## PRÉVENTION

---

Toujours en réponse aux besoins et aux réalités locales, les postes de la Sûreté tiennent des activités de prévention dans l'ensemble des municipalités qu'ils desservent, c'est-à-dire des mesures proactives et non pénales, qui ont pour but spécifique de réduire la criminalité en agissant sur les facteurs qui la déterminent, sur les circonstances et l'environnement dans lesquels sont commis les délits.

La grande majorité des activités de prévention se tiennent au quotidien, dans le cadre des interventions de l'ensemble des patrouilleurs.

Voici les principales activités de prévention réalisées au cours de la dernière année :

### *Activités de prévention réalisées au cours de l'année*

DESCRIPTION DES ACTIVITÉS	COMMENTAIRES	Nb ACTIVITÉS
Conférences diverses	Conférences sur divers sujets dont la violence conjugale, la fraude et les pièges sur Internet, la crypto monnaie et finalement les dépendances.	6
Rencontre divers intervenants communautaires	Participation à plusieurs comités et tables de concertations en lien avec la sécurité dans les transports scolaires, la santé mentale, l'itinérance et vulnérabilité, la dépendance, la maltraitance envers les aînés et la violence conjugale	18
Atténuation des impacts (COVID)	Les mesures d'atténuation d'impacts sont des interventions policières dans le but de renforcer le sentiment de sécurité suite à un événement majeur. En 2021 les actions ont été principalement orientées aux abords des résidences de personnes âgées ou les milieux de vie de cette clientèle dans le but de la rassurer.	726

# POLICE DE PROXIMITÉ

La Sûreté du Québec s'est formellement engagée dans une approche professionnelle de type communautaire. Cette philosophie de travail comprend les cinq grands principes suivants :

- La présence familière;
- La qualité du service aux citoyens;
- Le partenariat avec la population;
- La consultation de la clientèle;
- La résolution de problèmes.

Cette section présente les principales activités réalisées par l'approche de police de proximité.

## Présence familière et parrainage

À la Sûreté du Québec, la présence familière s'exprime par le programme de parrainage des municipalités.

Voici les principales activités de parrainage (qui visent la création de liens privilégiés avec les acteurs clés de la municipalité) ayant pour objectif la capacité d'être proactif dans la résolution de problématiques en matière de sécurité publique. Ces activités sont en lien avec les priorités locales identifiées par le CSP.

DESCRIPTION DES ACTIVITÉS	COMMENTAIRES	NB ACTIVITÉS
Rencontres DG et élus	Les parrains et marraines des municipalités ont des contacts minimalement une fois par mois avec les maires et les directeurs généraux de l'ensemble des municipalités de la MRC. Ces rencontres ou échanges portent sur des sujets de sécurité publique, d'identification, de résolution et de suivi de problématique.	83
Rencontres des services municipaux	Rencontres pour identification, suivi et résolution de problématique.	8
Rencontres milieu scolaire	Activités réalisées par le policier intervenant en milieu scolaire et communautaire.	18
Rencontres milieu de la santé	Rencontres avec divers intervenants pour des dossiers de maltraitance et de santé mentale.	15
Rencontres milieu communautaire et des affaires	Rencontres avec différents organismes et tables de concertation et participation à des comités œuvrant dans les domaines de la santé mentale, de la dépendance aux drogues et à l'alcool, des victimes de violence conjugale et de la jeunesse.	30

## Résolution de problèmes

L'approche stratégique en résolution de problèmes (ASRP) permet d'associer des incidents autrement traités un par un, d'en dégager une compréhension globale et de rechercher des solutions durables, le tout en ayant recours aux partenaires et aux ressources des milieux affectés par des problématiques communes.

Voici les incidents traités par l'approche stratégique en résolution de problèmes au cours de la dernière année :

DESCRIPTION ET COMMENTAIRES
Aucune pour l'année

## Programme de cadets

Le Programme de cadets fait partie intégrante de l'offre de service de la Sûreté. Basé sur le modèle de la police de proximité, il met en avant le rapprochement avec la population dans le développement et le maintien d'un milieu de vie sûr et paisible. Ceci permet d'assurer une présence supplémentaire de la Sûreté pendant la période estivale, tout en favorisant la proximité avec les citoyens.

Les responsables de poste, de concert avec les élus, participent à la planification des tâches des cadets en indiquant leurs besoins et en ciblant les endroits où la présence de ceux-ci serait la plus bénéfique.

Voici les principales activités qui ont été effectuées par les cadets au cours de la dernière année.

DESCRIPTION DES ACTIVITÉS	COMMENTAIRES	NB ACTIVITÉS
Surveillance à pied	74 heures de surveillance	136
Surveillance à vélo	27 heures de surveillance	37
Participation à des programmes de prévention et de relations communautaires	56 heures de participation	36
Rencontre de partenaires	6.5 heures de rencontres	12
Activités de visibilité	14.5 heures d'activités de visibilité	3
Observation du travail de policier	11 heures d'observation	5

## Activités communautaires réalisées au cours de l'année

Cette section présente les activités communautaires dans lesquelles les membres du poste se sont impliqués au cours de la dernière année.

DESCRIPTION ET COMMENTAIRES	
12/04	Présentation sur les sièges d'automobile pour enfants par Zoom
21/06	Participation à la journée nationale des peuples autochtones
24/07	Présence spectacle Sara Dufour à la Traversée internationale du Lac-Saint-Jean
24/07	Présence au souper dans les rues Traversée
06/08	Présence spectacle à la Marina de Saint-Prime
06/08	Présence sur le site d'un spectacle à la Féli-scène
13/08	Présence spectacle à la Pointe-Scott
15/09	Visite de la nouvelle épicerie communautaire – Nouveaux locaux du Service d'intervention de proximité
18/10	Lancement du corridor scolaire école Notre-Dame à Roberval
31/10	Participation activité Halloween
27/11	Présence marché de Noël à la Félicène
11/12	Présence lors de la visite du père Noël à Saint-Prime





## STATISTIQUES OPÉRATIONNELLES

---

Cette section est consacrée aux statistiques de :

- Sécurité des réseaux de transport
- Règlements municipaux
- Cartes d'appel
- Criminalité

Les résultats qui vous sont présentés dans cette section vous permettront d'apprécier tout particulièrement la performance de la Sûreté au cours de la dernière année.

Afin de mettre ces données en perspective et d'en analyser l'évolution, vous pouvez également les comparer avec les données des quatre dernières années.

De plus, afin d'en faciliter l'analyse, ces données vous sont présentées à l'aide de deux types de graphiques.

Chacun des graphiques de type « *histogramme* » indique les résultats pour les cinq dernières années. Une ligne trace la moyenne des quatre dernières années.

Ces graphiques permettent aussi de situer les résultats de la dernière année par rapport à la **zone d'écart moyen**. L'écart moyen est calculé à partir de la moyenne des différences entre les données de chacune des années par rapport à la moyenne des quatre dernières années. Visuellement, il s'agit de la zone comprise entre les lignes « écart + » et « écart - ». Les résultats qui s'éloignent de cette zone méritent une attention particulière du CSP.

Des graphiques circulaires, ou de type « *pointe de tarte* », accompagnent également des histogrammes afin d'illustrer plus précisément la répartition des catégories d'événements plus préoccupants.

Notez que les données de cette section concernent l'ensemble du territoire couvert par les effectifs du poste de la MRC du Domaine-du-Roy. Les résultats pour chacune des municipalités vous sont présentés en annexes.

Un écart aux données présentées dans les rapports annuels précédents peut être attribuable à la modification du statut ou à l'évolution d'un dossier après la production du rapport annuel.

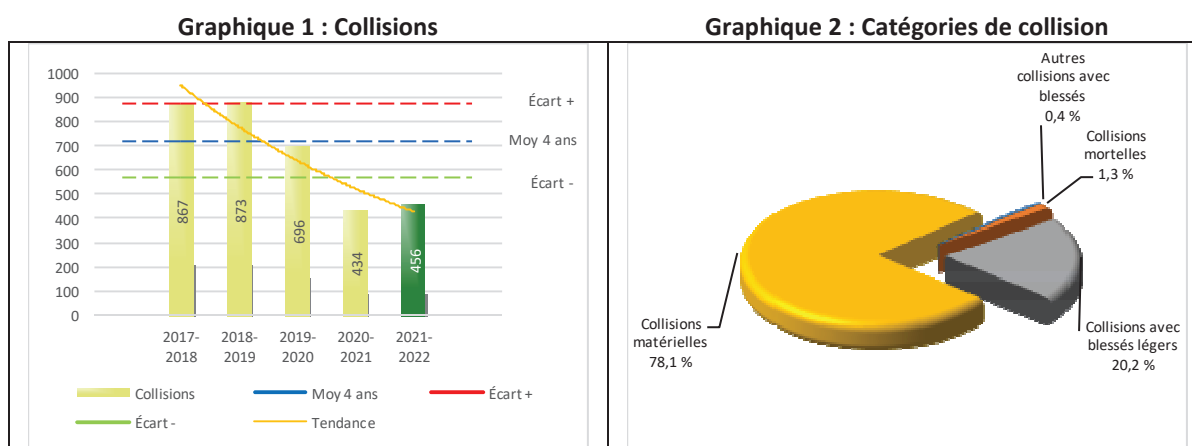
À surveiller : Depuis le mois de juin 2017, certains postes MRC ont été convertis en postes mixtes et gèrent désormais aussi le travail fait sur les autoroutes. Ce changement a pour conséquence d'ajouter les statistiques autoroutières à même celles de la MRC et donc d'affecter possiblement à la hausse les données statistiques (par exemple les constats provinciaux, les collisions, la criminalité et les cartes d'appel). Les données n'étant pas dissociables pour le moment, cette mise en garde sera valide jusqu'à ce qu'une solution soit trouvée.

**Tableau 1 Nombre de collisions et d'interventions couvertes sur le territoire**

		2017-2018	2018-2019	2019-2020	2020-2021	2021-2022
<b>Collisions</b>						
	Collisions mortelles	5	6	1	5	6
	Collisions avec blessés graves	7	4	2	1	0
	Collisions avec blessés légers	110	175	150	107	92
	Autres collisions avec blessés <sup>1</sup>	7	6	4	1	2
	Collisions matérielles	738	682	539	320	356
	<b>Sous-total :</b>	<b>867</b>	<b>873</b>	<b>696</b>	<b>434</b>	<b>456</b>
<b>Interventions</b>						
	Avertissements nautiques	7	5	62	60	53
	Capacités affaiblies	47	36	42	35	32
	Autres crimes <sup>2</sup>	214	229	176	57	60
	Constats provinciaux	1 359	1 653	2 055	2 003	2 575
	Constats municipaux	2 670	2 643	2 415	2 111	2 224
	AVVR <sup>3</sup>	35	51	42	64	72
	Avertissements	607	518	586	465	431
	<b>Sous-total :</b>	<b>4 939</b>	<b>5 135</b>	<b>5 378</b>	<b>4 795</b>	<b>5 447</b>

- 1 La catégorie « Autres collisions avec blessés » comprend les cas survenus hors des chemins publics.
- 2 La catégorie « Autres crimes » comprend les cas de conduite dangereuse, de poursuite, de délit de fuite, de conduite de véhicule routier pendant une interdiction (de conduire).
- 3 Avis de vérification d'un véhicule routier.

**Évolution du nombre de collisions au cours des dernières années depuis le 1<sup>er</sup> avril**



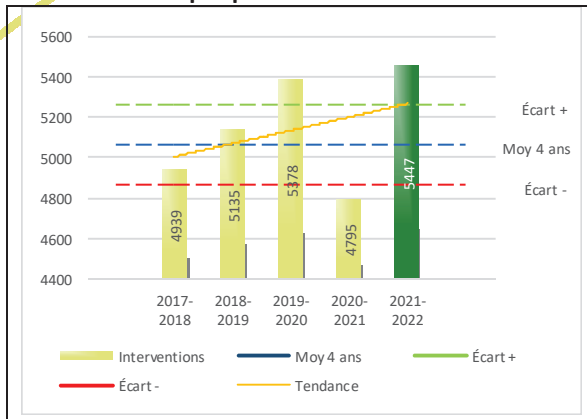
**Collisions**

Le graphique 1 permet de constater une tendance à la baisse du bilan routier au cours des cinq dernières années. Le total des collisions de l'année courante, qui est de 456, se situe en dessous de l'écart moyen inférieur. Le bilan des collisions de l'année courante démontre une amélioration significative par rapport aux années antérieures.

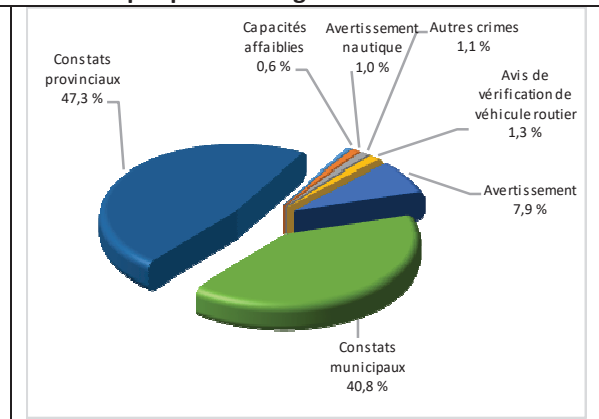
La variation la plus importante se situe au niveau des collisions avec blessés graves qui affichent une baisse de 50% (1 collision) par rapport à l'année précédente. Cette amélioration est en accord avec la tendance observée pour les quatre années précédentes de ce type de collision.

## Évolution du nombre d'interventions au cours des dernières années

Graphique 3 : Interventions



Graphique 4 : Catégories d'intervention

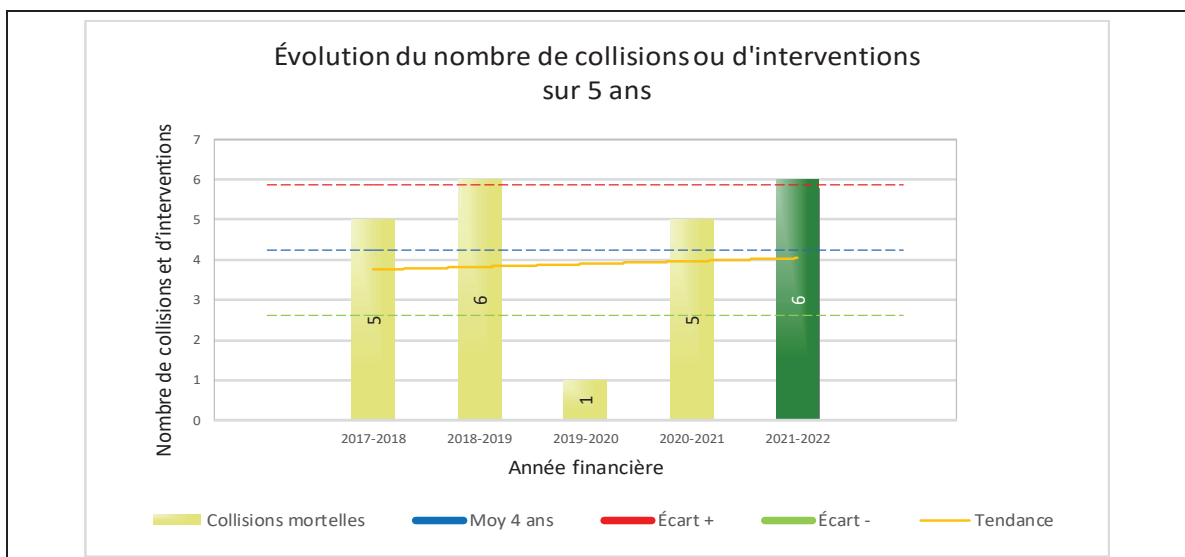


### Interventions

Le graphique 3 présente une augmentation du nombre d'interventions réalisées au cours de l'année courante par rapport aux années précédentes. Les résultats de l'année courante se situent au-dessus de l'écart supérieur ce qui signifie que les résultats présentent une amélioration statistiquement significative par rapport au bilan des quatre dernières années de la MRC.

La variation la plus importante se situe au niveau des constats provinciaux qui affichent une augmentation de 572 interventions par rapport à l'année précédente.

Graphique 5 : Collisions mortelles au cours des dernières années



Le graphique 5 présente l'évolution des collisions mortelles au cours des dernières années. Une augmentation d'une collision par rapport à l'année dernière est constatée pour l'année en cours.

## Règlements municipaux

**Tableau 2 Nombre de constats émis pour des infractions aux règlements municipaux sur le territoire**

Domaine	2017-2018	2018-2019	2019-2020	2020-2021	2021-2022
1) Alarmes <sup>1</sup>	0	0	0	2	1
2) Vente	1	1	0	0	0
3) Circulation <sup>2</sup>	330	362	331	126	206
4) Paix, bon ordre et sécurité publique	50	40	53	63	35
5) Nuisance	17	36	21	11	6
<b>Total :</b>	<b>398</b>	<b>439</b>	<b>405</b>	<b>202</b>	<b>248</b>

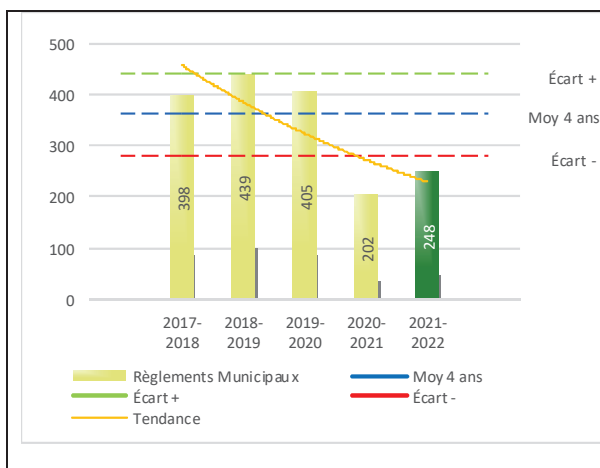
1 Les « Alarmes » du Tableau 2 font référence à des constats municipaux émis en vertu de la réglementation existante suite à des déplacements non fondés; tandis que les « Alarmes » du Tableau 3 sont des alarmes relayées par un central au CGA donnant lieu à un déplacement, mais pas nécessairement à un constat.

2 Types d'infraction de la circulation : endroits interdits, virages en « U », avertissement sonore, crissement des pneus, courses, et autres infractions impliquant des piétons, des animaux, des véhicules lourds, des véhicules d'urgence, etc.

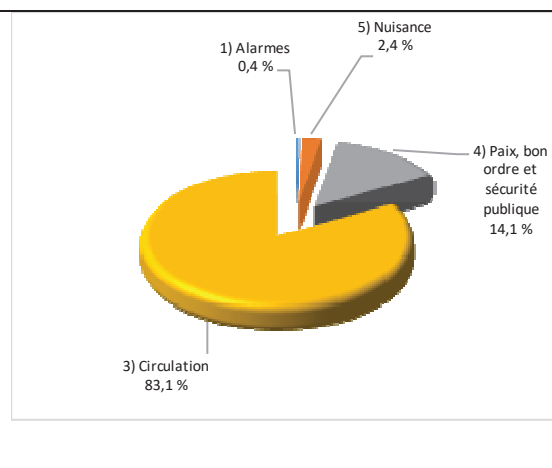
Le nombre de constats émis pour des infractions aux règlements municipaux a connu une augmentation au cours de la dernière année. Les policiers ont émis un total de 248 constats.

### Évolution du nombre de constats émis pour des infractions aux règlements municipaux pour l'année courante

**Graphique 6 : Règlements municipaux**



**Graphique 7 : Catégories d'intervention**



Le graphique 6 démontre que le nombre de constats municipaux émis cette année est inférieur au nombre moyen de constats émis depuis les quatre dernières années.

Les résultats de l'année courante se situent en dessous de l'écart inférieur. Les résultats accusent un recul statistiquement significatif par rapport au bilan des quatre dernières années de la MRC.

## Cartes d'appel

Depuis le 1<sup>er</sup> décembre 2021, une nouvelle priorité a été ajoutée, soit la priorité 0. Il est donc possible qu'une baisse du total des cartes d'appel de priorité 1 soit observée.

Les définitions des priorités sont les suivantes :

- **Priorité 0**  
Événement *critique à très haut risque* pour la sécurité des personnes et nécessitant une *intervention policière immédiate*.
- **Priorité 1**  
Événement *à risque* ou nécessitant une *intervention policière rapide*.
- **Priorité 2**  
Événement *sans risque* pour la sécurité des personnes et pour lequel *l'intervention policière est différée, avec déplacement* policier, sur rendez-vous ou après avoir répondu aux événements P0 ou P1 en cours.
- **Priorité 3**  
Événement *sans risque* pour la sécurité des personnes et pour lequel *l'intervention policière est différée, sans déplacement* policier, sur rendez-vous téléphonique avec un membre du Centre de réponse aux citoyens (CRC) ou avec un patrouilleur; ou bien par déplacement du citoyen au poste de la Sûreté.

**Tableau 3 Nombre de cartes d'appel sur le territoire au cours de l'année**

	2017-2018	2018-2019	2019-2020	2020-2021	2021-2022					
Priorité 0					124					
Priorité 1	3 312	1 497	1 351	1 570	1 977					
Priorité 2	1 714	3 626	3 205	4 007	4 459					
Priorité 3	435	792	599	685	954					
<b>Total :</b>	<b>5 461</b>	<b>5 915</b>	<b>5 155</b>	<b>6 262</b>	<b>7 514</b>					
<b>Alarmes<sup>1</sup></b>	<b>Nb</b>	<b>%</b>	<b>Nb</b>	<b>%</b>	<b>Nb</b>	<b>%</b>	<b>Nb</b>	<b>%</b>	<b>Nb</b>	<b>%</b>
	549	10%	552	9%	457	9%	426	7%	425	6%

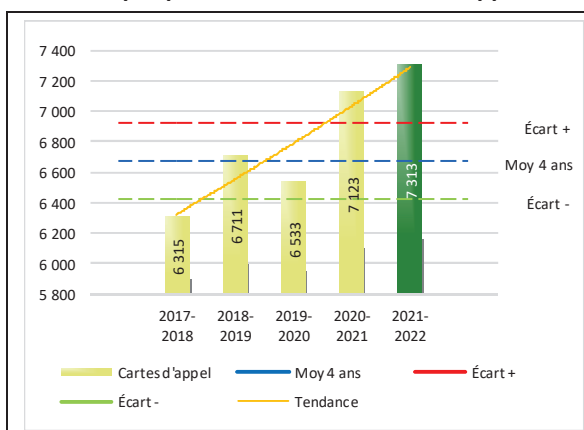
<sup>1</sup> Les « Alarmes » du Tableau 2 font référence à des constats municipaux émis en vertu de la réglementation existante suite à des déplacements non fondés; tandis que les « Alarmes » du Tableau 3 sont des alarmes relayées par un central au CGA donnant lieu à un déplacement, mais pas nécessairement à un constat.

Le tableau 3 des cartes d'appel trace le portrait des données de l'année courante par catégories. Par rapport à l'année précédente, le nombre total de cartes d'appel a augmenté de 1252.

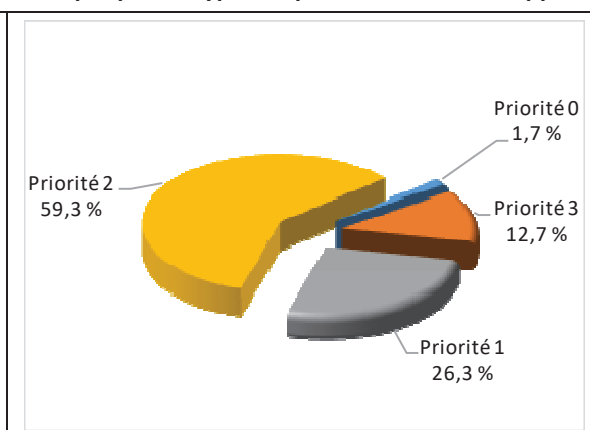
De plus, il est important de souligner le nombre d'appels et de dossiers traités par le *Centre de réponse aux citoyens* (CRC). Le CRC vise à offrir une alternative pour le citoyen qui communique avec la Sûreté via un centre de gestion des appels (CGA) et ce, pour les appels et/ou dossiers ne requérant pas le déplacement d'un policier. Pour l'année 2021 -2022, les policiers assignés au CRC ont répondu à 111 appels et ont ouvert 75 dossiers pour la MRC de Domaine-du-Roy

### Évolution du nombre de cartes d'appel au cours des dernières années

**Graphique 8 : Nombre de cartes d'appel**



**Graphique 9 : Types de priorité de cartes d'appel**



Le graphique 8 illustre la fluctuation du nombre total de cartes d'appel au cours des cinq dernières années. Nous constatons que le nombre de cartes d'appel enregistré pour cette année se situe en au-dessus de la moyenne. Cependant, cet écart demeure dans la zone d'écart moyen.

Le graphique 9 indique que les cartes d'appel de priorité 2 sont les plus nombreuses à être enregistrées pour cette année. Cette donnée peut s'expliquer par le nombre très important d'appels concernant le respect des mesures sanitaires dans le cadre de la pandémie de COVID-19.

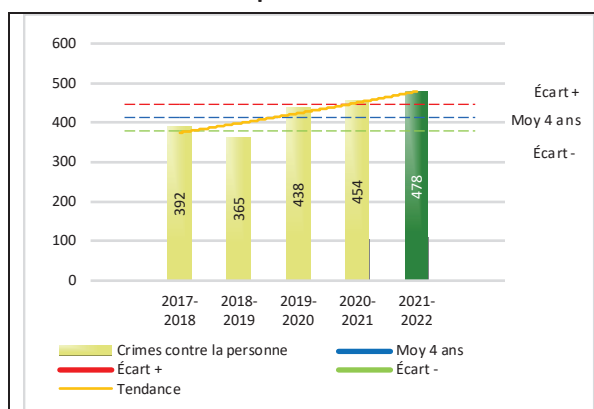
**Tableau 4 Nombre de crimes contre la personne sur le territoire au cours de l'année**

	2017-2018	2018-2019	2019-2020	2020-2021	2021-2022
<b>1000- Crimes contre la personne<sup>1</sup></b>					
Infractions entraînant la mort	1	1	0	2	0
Agressions sexuelles	43	39	56	53	77
Voies de fait	205	179	215	237	238
Vols qualifiés	2	1	4	0	1
Autres crimes contre la personne <sup>2</sup>	141	145	163	162	162
<b>Crimes contre la personne :</b>	<b>392</b>	<b>365</b>	<b>438</b>	<b>454</b>	<b>478</b>

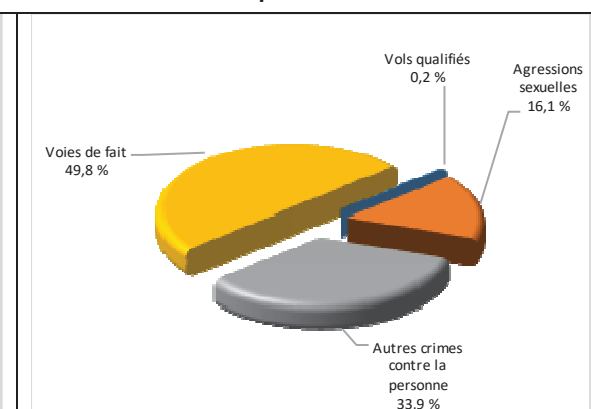
- 1 La section « Crimes contre la personne » présente le nombre de victimes d'actes criminels. Les sections suivantes présentent le nombre de dossiers opérationnels.
- 2 À titre informatif, les « Autres crimes contre la personne » incluent les cas d'enlèvement, de séquestration, d'extorsion, de profération de menaces, d'intimidation, etc.

**Évolution du nombre de crimes contre la personne au cours des dernières années**

**Graphique 10 : Nombre de crimes contre la personne**



**Graphique 11 : Catégories de crime contre la personne**



Le graphique 10 présente le nombre de crimes contre la personne au cours des cinq dernières années. Nous constatons que la donnée de cette année se situe au-dessus de la moyenne.

Les résultats de l'année courante se situent au-dessus de l'écart supérieur. Les résultats accusent un recul statistiquement significatif par rapport au bilan des quatre dernières années de la MRC.

Le graphique 11 spécifie le nombre d'événements pour chacune des catégories des crimes contre la personne. Nous remarquons alors que les voies de fait sont le type de crimes le plus fréquent pour cette année.

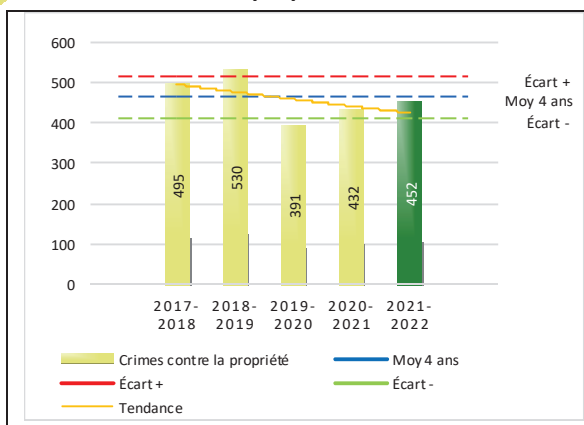
**Tableau 5 Nombre de crimes contre la propriété sur le territoire au cours de l'année**

	2017-2018	2018-2019	2019-2020	2020-2021	2021-2022
<b>2000- Crimes contre la propriété</b>					
Incendies criminels	7	11	8	6	7
Introductions par effraction	116	131	90	72	100
Vols simples	176	167	140	96	97
Vols de véhicule	57	67	33	49	31
Recels	3	6	8	6	7
Fraudes	35	54	43	124	101
Méfais	101	94	69	79	109
<b>Crimes contre la propriété :</b>	<b>495</b>	<b>530</b>	<b>391</b>	<b>432</b>	<b>452</b>

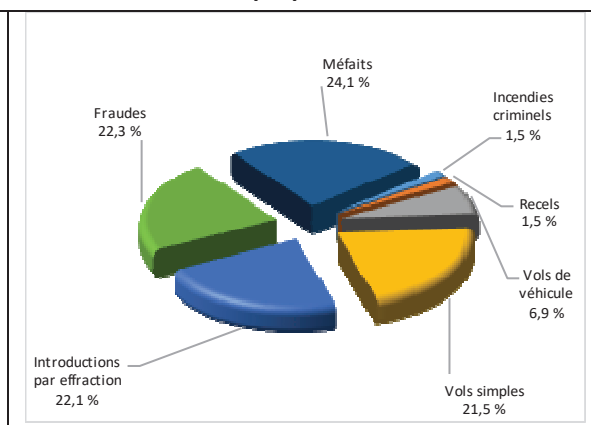


## Évolution du nombre de crimes contre la propriété au cours des dernières années

Graphique 12 : Nombre de crimes contre la propriété



Graphique 13 : Catégories de crime contre la propriété



Le graphique 12 présente les crimes contre la propriété des cinq dernières années.

Les résultats de l'année courante se situent dans la zone d'écart moyen. Les résultats demeurent statistiquement dans la moyenne par rapport au bilan des quatre dernières années de la MRC.

Le graphique 13 indique le nombre d'événements pour chacune des catégories de crimes contre la propriété. Nous remarquons alors que les méfaits sont le type de crimes le plus fréquent au cours de l'année.

Tableau 6 Autres criminalités et interventions sur le territoire au cours de l'année

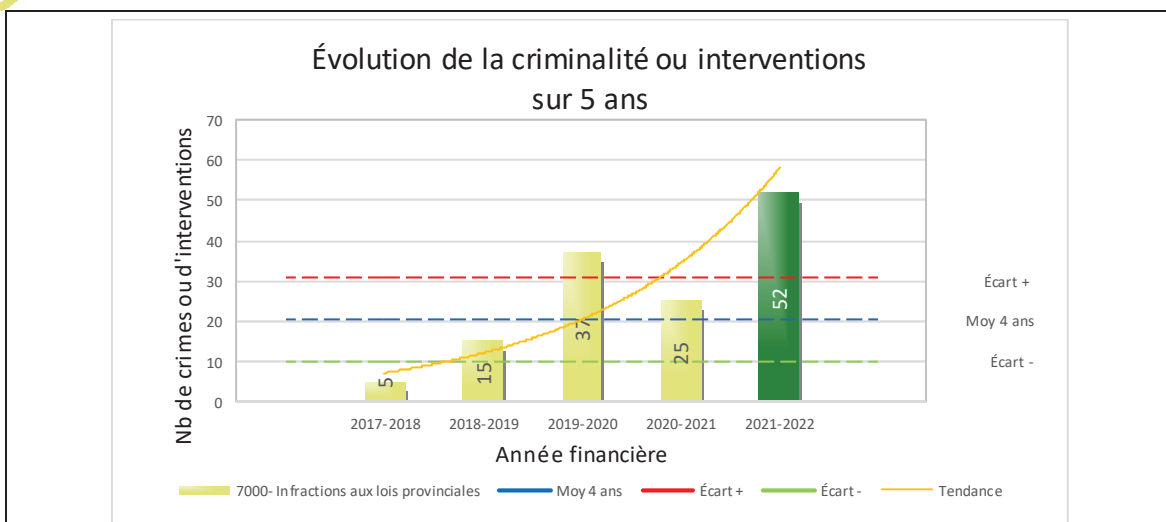
	2017-2018	2018-2019	2019-2020	2020-2021	2021-2022
<b>Autres criminalités</b>					
3000- Autres infractions au Code criminel <sup>1</sup>	141	202	203	123	103
4000 5000 - Loi régl. drogues et stupéfiants	86	94	76	98	78
6000- Infractions aux autres lois fédérales	3	1	0	2	1
7000- Infractions aux lois provinciales	5	15	37	25	52
<b>Autres criminalités :</b>	<b>235</b>	<b>312</b>	<b>316</b>	<b>248</b>	<b>234</b>
<b>Activités policières</b>					
A- Assistances	242	261	270	337	369
B- Permis	3	5	7	18	20
E- Enquêtes	329	389	414	435	501
F- Événements relatifs à la RACJ <sup>2</sup>	19	44	47	40	38
P- Objets perdus ou trouvés	18	17	18	18	18
R- Interventions policières <sup>3</sup>	429	415	435	483	416
V- Véhicules retrouvés ou remisés	25	36	22	34	25
X- Interpellation, observation et autre	116	133	178	137	112
<b>Activités :</b>	<b>1 181</b>	<b>1 300</b>	<b>1 391</b>	<b>1 502</b>	<b>1 499</b>
<b>Total criminalité et activités :</b>	<b>2 303</b>	<b>2 507</b>	<b>2 536</b>	<b>2 636</b>	<b>2 663</b>

1 La catégorie « Autres infractions au Code criminel » comprend différentes infractions telles : utilisation de monnaie contrefaite, avoir troublé la paix, évasion d'une garde légale, action indécente, production et distribution de pornographie juvénile, voyeurisme, leurre au moyen d'un ordinateur, appel téléphonique indécent, menace, incitation publique à la haine, etc.

2 La Régie des alcools, des drogues et des jeux.

3 La catégorie « Interventions policières » comprend notamment les cas suivants : plainte de bruit, chicane de famille, service d'ordre, escorte de véhicule, affaire civile, transfert de détenu et de personne en crise, assistance au public, prise d'empreintes digitales, personne en détresse, etc.

GRAPHIQUE 14 : 7000- INFRACTIONS AUX LOIS PROVINCIALES AU COURS DE L'ANNÉE



Le graphique 14 démontre que le nombre 52 de cette année est supérieur au nombre moyen 21 depuis les quatre dernières années.

Ce type de crime présente une forte augmentation par rapport aux années antérieures.



## OPS VULCAIN – COVID-19

---

La dernière année a été marquée par la pandémie mondiale de la COVID-19. Au cours de cette période, les policiers furent très impliqués au niveau du respect des mesures sanitaires en vertu de la *Loi sur la Santé publique* du Québec. Bon nombre de rencontres ont eu lieu afin de sensibiliser et de sécuriser la population quant à l'importance du respect des mesures en vigueur.

Dans le but d'atténuer les impacts de la pandémie, les policiers ont multiplié les interventions notamment en effectuant des visites dans les commerces, s'assurant ainsi du respect des mesures prescrites, en patrouillant les secteurs propices au rassemblement et en effectuant plusieurs vérifications en vertu de la *Loi sur la quarantaine* afin d'éviter la propagation de la pandémie.

## INTERVENTIONS EN MILIEU SCOLAIRE

---

Cette section présente les différentes interventions réalisées en milieu scolaire. Elles doivent donc être distinctes des informations insérées dans la section « Prévention » au début du rapport annuel.

Le nombre d'élèves rencontrés dans le tableau suivant est en lien avec les dossiers d'enquête ou de tous types de rencontres.

	Année courante
Nombre de dossiers d'enquête relatifs au PIMS	21
Nombre de dossiers d'enquête en collaboration	0
<b>Total dossiers :</b>	21
Nombre d'établissements où une intervention a eu lieu	4
Nombre d'élèves rencontrés	63
Nombre d'établissements visés (année)	Tous

---



## INTERVENTIONS PAR DES UNITÉS DE SOUTIEN ET MESURES D'URGENCE

---

Cette section présente les interventions réalisées sur le territoire de la MRC par des unités de soutien régionales ou de mesures d'urgence au cours de l'année. Voici les détails de ces interventions.

- 3 missions avec maître-chien.
- 1 mission avec chargé de mission et sauveteur.
- Une équipe de plongeurs intervient dans un dossier de noyade dans le secteur d'Obedjiwan.
- Un reconstitutionniste en scène de collision (niveau 4), intervient dans le rang 3 à St-Prime pour une collision mortelle.

## ACTIVITÉS DIGNES D'INTÉRÊT ET ÉVÉNEMENTS MAJEURS

---

Voici les activités dignes d'intérêt et les événements majeurs ayant eu lieu au cours de l'année et qui n'ont pas été mentionnés dans les sections précédentes.

- 7 avril 2021 - Un accident sur la route 169 à Saint-Prime fait un décès.
- Début mai - Résolution d'une série d'introduction par effraction dans des résidences et des chalets de Roberval. 1 arrestation.
- 14 mai 2021 - Opération conjointe avec les agents du Contrôle routier et policiers de La Tuque et de Shawinigan sur la route 155. 27 constats pour vitesse excessive, dont 1 grand excès de vitesse.
- 10 juin 2021 - Perquisition de l'Escouade régionale d'enquête(ERE) de Roberval pour démanteler un réseau de trafic de stupéfiants, principalement dans le secteur de Roberval. 3 personnes sont arrêtées.
- 17 juin 2021 - Accident de VTT mortel à St-Hedwidge.
- À la fin juin – Fin du projet conjoint avec le CPA de Mashteuiatsh initié au mois de mai qui ciblait les trafiquants de stupéfiants du secteur. Au total, 16 arrestations et plusieurs stupéfiants furent saisis ainsi que des armes et de l'argent.
- 1<sup>er</sup> août 2021 - Un homme de 36 ans perd la vie dans une sortie de route dans le rang Simple à St-Félicien.
- 13 août 2021 - Un père et son fils naviguent en canot sur le Lac Avaugour situé au km 44 sur le chemin d'Obedjiwan. Leur embarcation chavire et le père se noie. Son corps est repêché le lendemain par les plongeurs de la SQ.
- 21 août 2021 - Une jeune femme fait une sortie de route dans le rang 3 à St-Prime. Son véhicule percute un arbre, son passager âgé dans la vingtaine meurt sur le coup. La dame est arrêtée pour conduite avec les capacités affaiblies causant la mort.
- 24 novembre 2021 - Une jeune femme de 27 ans perd la vie suite à une collision entre 3 véhicules sur la route 169 secteur de la côte du Cran.
- 21 janvier 2022 - Collision avec blessé mineur impliquant un véhicule de la SQ sur la route 169 (côte du Cran). Événement survenu dans un secteur problématique. 5 blessés mineurs. Des démarches sont en court avec les partenaires pour appliquer des mesures d'atténuations d'impact sur du court et du long terme
- 29 janvier 2022 - Convoi de véhicules autour du Lac St-Jean/manifestation contre les mesures sanitaires. Le convoi compte entre 240 et 340 véhicules et 30 fardiens lors de leur parcours. En sommes, les participants étaient coopératifs, mais circulaient très lentement.
- 9 février 2022 - Une femme a été grièvement blessée suite à une collision à St-Méthode impliquant 4 véhicules. Les trois autres conducteurs ont été traités pour des blessures mineures.

La Sûreté effectue une révision de courtoisie pour ce rapport.