

# RAPPORT ANNUEL D'ACTIVITÉS

---

POSTE DE LA MRC DES ETCHEMINS  
DE LA SÛRETÉ DU QUÉBEC

DU 1<sup>ER</sup> AVRIL 2021 AU 31 MARS 2022





C'est avec plaisir que je vous présente le rapport annuel d'activités du poste de la MRC des Etchemins de la Sûreté du Québec pour l'année financière 2021-2022. Conformément à nos engagements ainsi qu'aux priorités déterminées par le CSP, le déploiement de nos actions se poursuit sur l'ensemble du territoire couvert.

Vous retrouverez notamment dans ce rapport, les activités réalisées en lien avec les priorités locales ainsi que les statistiques relatives à la sécurité routière, aux règlements municipaux, aux événements criminels et finalement, celles au traitement des cartes d'appel.

Ce rapport et ses résultats vous permettront d'assurer le suivi de la performance des services de la Sûreté du Québec.

A handwritten signature in blue ink, consisting of a stylized 'S' followed by a horizontal line.

Sergent Steven Ferland, Responsable de poste



## PRIORITÉS LOCALES<sup>2</sup>

Voici les priorités locales identifiées par le CSP pour l'année 2021-2022 et le bilan des activités réalisées.

### Priorité : Contribuer à l'amélioration du bilan routier par des interventions ciblées, incluant de longs congés

DESCRIPTION DES ACTIVITÉS	COMMENTAIRES	NB ACTIVITÉS
Intervention dans les causes de vitesse	Opération planifiée concernant la vitesse sur tout le territoire	2 681
Intervention pour alcool/drogue (barrage routier)	Mise en place de barrages routiers pour contrer l'alcool et la drogue au volant	123
Intervention pour l'absence du port de la ceinture	Opération planifiée de surveillance concernant le port de la ceinture de sécurité	154
Intervention pour l'utilisation du cellulaire et texto en conduisant	Opération planifiée de surveillance concernant l'utilisation du cellulaire au volant	225
Intervention dans les zones scolaires	Opération de surveillance du comportement des automobilistes dans les zones scolaires	195

### Priorité : Priorités du CSP

DESCRIPTION DES ACTIVITÉS	COMMENTAIRES	NB ACTIVITÉS
Patrouille dans les endroits ciblés	Prévenir les introductions dans les chalets et érablières. Patrouille de rangs des secteurs de chalets et d'érablières	71
Intervention concernant les véhicules modifiés	Opération de surveillance concernant les véhicules modifiés	48

### Priorité : Opération de surveillance en regard des véhicules récréotouristiques

DESCRIPTION DES ACTIVITÉS	COMMENTAIRES	NB ACTIVITÉS
Patrouille en quad	Patrouille des sentiers de quads sur le territoire pour détecter les comportements dangereux	7
Patrouille en motoneige	Patrouille des sentiers de motoneige sur le territoire pour détecter les comportements dangereux	9
Patrouille nautique	Patrouille de nos plans d'eau pour détecter les comportements dangereux et sensibiliser les usagers aux lois en vigueur	10
Patrouille avec un véhicule aux abords des sentiers de quads	Interception de quads pour vérification de conformité	18
Patrouille avec un véhicule aux abords des sentiers de motoneige	Interception de motoneige pour vérification de conformité	28
Patrouille avec un véhicule aux abords des plans d'eau	Présence policière avec un véhicule patrouille aux quais et aux marinas	1

<sup>2</sup> Des moyens de sensibilisation des membres ont eu lieu dans le passé et ont pris fin en septembre 2017. Bien que lors des moyens de sensibilisation, les activités policières aient été réalisées sur le terrain et colligées par une méthode alternative, la comparaison des statistiques de poste avec le rapport annuel de l'année 2017-2018 doit être faite avec prudence.

## DEMANDES PONCTUELLES DES ÉLUS ET DES CITOYENS

Voici les demandes ponctuelles des élus et des citoyens qui ont été adressées à la Sûreté au cours de la dernière année.

DESCRIPTION DES DEMANDES (ACTION* V, T, C)	COMMENTAIRES	Nb REQUÊTES
Sécurité routière	C Stationnement de nuit qui nuit au déneigement, 20 <sup>e</sup> avenue/15 <sup>e</sup> rue à Saint-Zacharie.	1
Sécurité routière	C Demande de surveillance de la part de la municipalité de Saint-Prosper concernant une surveillance sur la 30 <sup>e</sup> Rue entre Saint-Prosper et Saint-Philibert pour de la vitesse excessive. Plusieurs marcheurs se plaignent de la vitesse des véhicules.	1
Sécurité routière	C Problématique concernant des véhicules qui font crisser leurs pneus sur la 35 <sup>e</sup> Rue principalement ainsi que dans les autres rangs à Saint-Prosper. Les problématiques auraient lieu surtout les vendredis et samedis soirs.	1
Sécurité routière	T Demande de surveillance pour la vitesse, route du Sanctuaire Lac-Etchemin, dans la zone de 50 km/h, surtout sur l'heure du souper (entre 16 h 00 et 18 h 00).	1

### \*LÉGENDE

**(V) En validation** : Requêtes reçues et en période d'évaluation afin de confirmer si elles sont fondées ou non et si elles nécessitent des interventions spécifiques.

**(T) En traitement** : Requêtes validées et fondées pour lesquelles des activités sont effectuées afin de régler la problématique visée (ex. : patrouilles, surveillances, radar, etc.).

**(C) Clos** : Requêtes qui sont résolues à la suite des activités effectuées ou qui sont non fondées.

## PRÉVENTION

Toujours en réponse aux besoins et aux réalités locales, les postes de la Sûreté tiennent des activités de prévention dans l'ensemble des municipalités qu'ils desservent, c'est-à-dire des mesures proactives et non pénales, qui ont pour but spécifique de réduire la criminalité en agissant sur les facteurs qui la déterminent, sur les circonstances et l'environnement dans lesquels sont commis les délits.

La grande majorité des activités de prévention se tiennent au quotidien, dans le cadre des interventions de l'ensemble des patrouilleurs.

Voici les principales activités de prévention réalisées au cours de la dernière année :

### Activités de prévention réalisées au cours de l'année

DESCRIPTION DES ACTIVITÉS	COMMENTAIRES	Nb ACTIVITÉS
Sécurité autour des commerces	<ul style="list-style-type: none"> <li>• 1 visite de prévention dans un commerce de Saint-Prosper.</li> <li>• 1 visite de prévention au centre de ski le Mont-Orignal de Lac-Etchemin.</li> <li>• 1 visite de prévention au Ranch du chasseur à Saint-Prosper en lien avec la saison de chasse.</li> <li>• Plusieurs patrouilles préventives ont été faites au courant de l'année.</li> </ul>	9

Alcool / drogue	<ul style="list-style-type: none"> <li>Barrages drogue et alcool et interventions dans les bars et endroits licenciés du territoire.</li> </ul>	4
Atténuation des impacts	<ul style="list-style-type: none"> <li>Plusieurs interventions ont été faites en lien avec la COVID-19. De nombreuses démarches ont été faites auprès des commerces et des lieux publics lors de la période.</li> </ul>	15
Sécurité / Aînés	<ul style="list-style-type: none"> <li>Tables de concertation concernant la maltraitance des aînés faites par le policier attitré aux relations communautaires.</li> <li>Rencontre des gens de l'âge d'or au Lac-Etchemin concernant les abus des aînés dans le cadre de la Semaine de la criminalité. La rencontre a été faite par le policier attitré aux relations communautaires.</li> <li>Conférence sur la fraude aux membres de la Fédération de l'Âge d'Or du Québec (FADOC) à Lac-Etchemin présentée par le policier attitré aux relations communautaires.</li> <li>Tables de concertation concernant la maltraitance des aînés faites au mois d'avril par le policier attitré aux relations communautaires.</li> <li>Projet « Banc de parc » fait par le policier attitré aux relations communautaires en collaboration avec les municipalités de Saint-Camille-de-Lellis, Saint-Prosper et Saint-Magloire.</li> <li>Tables de concertation concernant la maltraitance des aînés faites au mois d'avril par le policier attitré aux relations communautaires.</li> </ul>	10
Cyber sécurité	<ul style="list-style-type: none"> <li>1 conférence « Mission technologique » présentée aux élèves de groupe CPC et FMS de la polyvalente des Abénaquis à Saint-Prosper.</li> <li>2 conférences « Mission Techno-logique » présentées au mois d'octobre aux élèves de secondaire 4 à la polyvalente des Appalaches.</li> <li>Conférences « Mission Techno-logique » présentées aux élèves de secondaire 1 et 2 de la polyvalente des Appalaches à Sainte-Justine par la PIMS.</li> </ul>	5
Intimidation et violence	<ul style="list-style-type: none"> <li>2 conférences « Clip intimidation » présentées par la PIMS aux élèves de la polyvalente des Abénaquis à Saint-Prosper.</li> <li>5 conférences « Clips intimidation » présentées par la PIMS aux élèves de la polyvalente des Appalaches.</li> <li>Activité de prévention avec des chasseurs sur le territoire libre dans le coupe-feu à Saint-Camille. Rencontre d'une douzaine de chasseurs, prévention sur le harcèlement et l'intimidation lors de chicanes de territoire de chasse.</li> </ul>	8
Violence amoureuse, intrafamiliale	<ul style="list-style-type: none"> <li>2 rencontres Multi au CSSS des Etchemins par le policier attitré aux relations communautaires.</li> <li>Table de concertation en violence conjugale faite par le policier attitré aux relations communautaires.</li> </ul>	3
Autres activités préventives	<ul style="list-style-type: none"> <li>1 kiosque de distribution de verrous de pontet a eu lieu à Sainte-Aurélie au courant du mois de décembre. Le kiosque concernait la prévention du suicide par arme à feu, la formation Sentinelle ainsi que les règles d'entreposage des armes à feu.</li> <li>1 contrôle routier alcool/drogue au dépanneur Quatre-Chemins à Saint-Prosper avec un</li> </ul>	14



	<p>journaliste local.</p> <ul style="list-style-type: none"><li>• 4 remises de documentation sur la <i>Loi des véhicules hors route</i> aux concessionnaires de VTT et motoneiges ainsi qu'aux clubs de VTT/motoneiges dans la MRC.</li><li>• 1 présentation du guide sur le réseau d'éclaireurs en Chaudière-Appalaches par le CIUSS.</li><li>• Surveillance pour flânage à l'école Notre-Dame au Lac-Échemin.</li><li>• 3 rencontres de personnes problématiques ayant un comportement inapproprié. Faites par le policier attitré aux relations communautaires.</li><li>• 3 kiosques de distribution de verrou de pontet ont eu lieu à Saint-Prospère, au Lac-Échemin et à Saint-Camille-de-Lellis au courant des mois d'août et de septembre. Les kiosques concernaient la prévention du suicide par arme à feu, la formation Sentinelle ainsi que les règles d'entreposage des armes à feu.</li></ul>	
--	--	--



## POLICE DE PROXIMITÉ

La Sûreté du Québec s'est formellement engagée dans une approche professionnelle de type communautaire. Cette philosophie de travail comprend les cinq grands principes suivants :

- La présence familière;
- La qualité du service aux citoyens;
- Le partenariat avec la population;
- La consultation de la clientèle;
- La résolution de problèmes.

Cette section présente les principales activités réalisées par l'approche de police de proximité.

### Présence familière et parrainage

À la Sûreté du Québec, la présence familière s'exprime par le programme de parrainage des municipalités.

Voici les principales activités de parrainage (qui visent la création de liens privilégiés avec les acteurs clés de la municipalité) ayant pour objectif la capacité d'être proactif dans la résolution de problématiques en matière de sécurité publique. Ces activités sont en lien avec les priorités locales identifiées par le CSP.

DESCRIPTION DES ACTIVITÉS	COMMENTAIRES	NB ACTIVITÉS
Rencontre des élus Saint-Benjamin	Élu, maire, directeur général, secrétaire municipale, inspecteur municipal, chef pompier, autre.	13
Rencontre des élus Sainte-Sabine	Élu, maire, directeur général, secrétaire municipale, inspecteur municipal, chef pompier, autre.	10
Rencontre des élus Saint-Luc-de-Bellechasse	Élu, maire, directeur général, secrétaire municipale, inspecteur municipal, chef pompier, autre.	11
Rencontre des élus Saint-Louis-de-Gonzague	Élu, maire, directeur général, secrétaire municipale, inspecteur municipal, chef pompier, autre.	13
Rencontre des élus Sainte-Justine	Élu, maire, directeur général, secrétaire municipale, inspecteur municipal, chef pompier, autre.	8
Rencontre des élus Sainte-Aurélie	Élu, maire, directeur général, secrétaire municipale, inspecteur municipal, chef pompier, autre.	12
Rencontre des élus Saint-Cyprien	Élu, maire, directeur général, secrétaire municipale, inspecteur municipal, chef pompier, autre.	9
Rencontre des élus Lac-Etchemin	Élu, maire, directeur général, secrétaire municipale, inspecteur municipal, chef pompier, autre.	25
Rencontre des élus Sainte-Rose-de-Watford	Élu, maire, directeur général, secrétaire municipale, inspecteur municipal, chef pompier, autre.	10
Rencontre des élus Saint-Magloire	Élu, maire, directeur général, secrétaire municipale, inspecteur municipal, chef pompier, autre.	12
Rencontre des élus Saint-Prosper	Élu, maire, directeur général, secrétaire municipale, inspecteur municipal, chef pompier, autre.	12
Rencontre des élus Saint-Zacharie	Élu, maire, directeur général, secrétaire municipale, inspecteur municipal, chef pompier, autre.	15
Rencontre des élus Saint-Camille-de-Lellis	Élu, maire, directeur général, secrétaire municipale, inspecteur municipal, chef pompier, autre.	10



## Résolution de problèmes

L'approche stratégique en résolution de problèmes (ASRP) permet d'associer des incidents autrement traités un par un, d'en dégager une compréhension globale et de rechercher des solutions durables, le tout en ayant recours aux partenaires et aux ressources des milieux affectés par des problématiques communes.

Voici les incidents traités par l'approche stratégique en résolution de problèmes au cours de la dernière année :

DESCRIPTION ET COMMENTAIRES
Aucune ASRP pour l'année.

## Activités communautaires réalisées au cours de l'année

Cette section présente les activités communautaires dans lesquelles les membres du poste se sont impliqués au cours de la dernière année.

DESCRIPTION ET COMMENTAIRES
30 septembre 2021, Comité du Réseau intersection fait par le policier aux relations communautaires.
11 août 2021, présentation du métier de policier ainsi que de l'auto-patrouille aux enfants du camp de jour de Sainte-Aurélie.





## STATISTIQUES OPÉRATIONNELLES

---

Cette section est consacrée aux statistiques de :

- Sécurité des réseaux de transport
- Règlements municipaux
- Cartes d'appel
- Criminalité

Les résultats qui vous sont présentés dans cette section vous permettront d'apprécier tout particulièrement la performance de la Sûreté au cours de la dernière année.

Afin de mettre ces données en perspective et d'en analyser l'évolution, vous pouvez également les comparer avec les données des quatre dernières années.

De plus, afin d'en faciliter l'analyse, ces données vous sont présentées à l'aide de deux types de graphiques.

Chacun des graphiques de type « *histogramme* » indique les résultats pour les cinq dernières années. Une ligne trace la moyenne des quatre dernières années.

Ces graphiques permettent aussi de situer les résultats de la dernière année par rapport à la **zone d'écart moyen**. L'écart moyen est calculé à partir de la moyenne des différences entre les données de chacune des années par rapport à la moyenne des quatre dernières années. Visuellement, il s'agit de la zone comprise entre les lignes « écart + » et « écart - ». Les résultats qui s'éloignent de cette zone méritent une attention particulière du CSP.

Des graphiques circulaires, ou de type « *pointe de tarte* », accompagnent également des histogrammes afin d'illustrer plus précisément la répartition des catégories d'événements plus préoccupants.

Notez que les données de cette section concernent l'ensemble du territoire couvert par les effectifs du poste de la MRC des Etchemins. Les résultats pour chacune des municipalités vous sont présentés en annexes.

Un écart aux données présentées dans les rapports annuels précédents peut être attribuable à la modification du statut ou à l'évolution d'un dossier après la production du rapport annuel.

À surveiller : depuis le mois de juin 2017, certains postes MRC ont été convertis en postes mixtes et gèrent désormais aussi le travail fait sur les autoroutes. Ce changement a pour conséquence d'ajouter les statistiques autoroutières à même celles de la MRC et donc d'affecter possiblement à la hausse les données statistiques (par exemple les constats provinciaux, les collisions, la criminalité et les cartes d'appel). Les données n'étant pas dissociables pour le moment, cette mise en garde sera valide jusqu'à ce qu'une solution soit trouvée.

Statistiques extraites du Tableau de bord le : 2022-05-04

## La sécurité des réseaux de transport

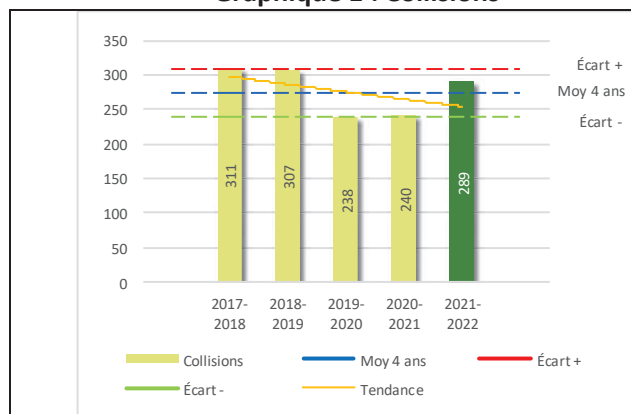
**Tableau 1** Nombre de collisions et d'interventions couvertes sur le territoire

		2017-2018	2018-2019	2019-2020	2020-2021	2021-2022
<b>Collisions</b>						
	Collisions mortelles	0	1	2	0	4
	Collisions avec blessés graves	7	3	1	2	4
	Collisions avec blessés légers	65	50	53	53	55
	Autres collisions avec blessés <sup>1</sup>	3	3	7	3	5
	Collisions matérielles	236	250	175	182	221
	<b>Sous-total :</b>	<b>311</b>	<b>307</b>	<b>238</b>	<b>240</b>	<b>289</b>
<b>Interventions</b>						
	Avertissements nautiques	20	40	47	91	50
	Capacités affaiblies	23	18	22	18	22
	Autres crimes <sup>2</sup>	18	22	26	7	11
	Constats provinciaux	1 314	1 047	1 205	1 011	964
	Constats municipaux	312	313	187	200	352
	AVVR <sup>3</sup>	39	41	41	49	63
	Avertissements	636	672	539	600	578
	<b>Sous-total :</b>	<b>2 362</b>	<b>2 153</b>	<b>2 067</b>	<b>1 976</b>	<b>2 040</b>

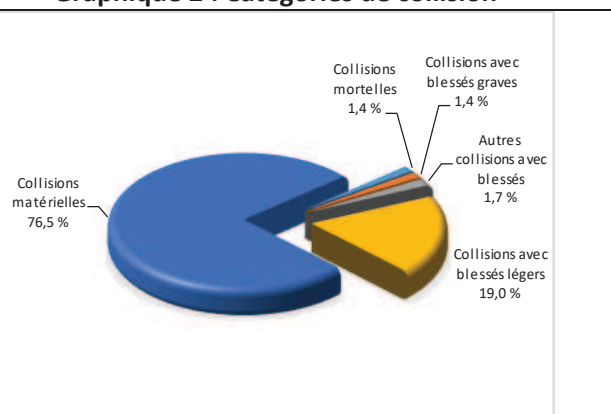
- 1 La catégorie « Autres collisions avec blessés » comprend les cas survenus hors des chemins publics.
- 2 La catégorie « Autres crimes » comprend les cas de conduite dangereuse, de poursuite, de délit de fuite, de conduite de véhicule routier pendant une interdiction (de conduire).
- 3 Avis de vérification d'un véhicule routier.

### Évolution du nombre de collisions au cours des dernières années depuis le 1<sup>er</sup> avril

**Graphique 1 : Collisions**



**Graphique 2 : Catégories de collision**



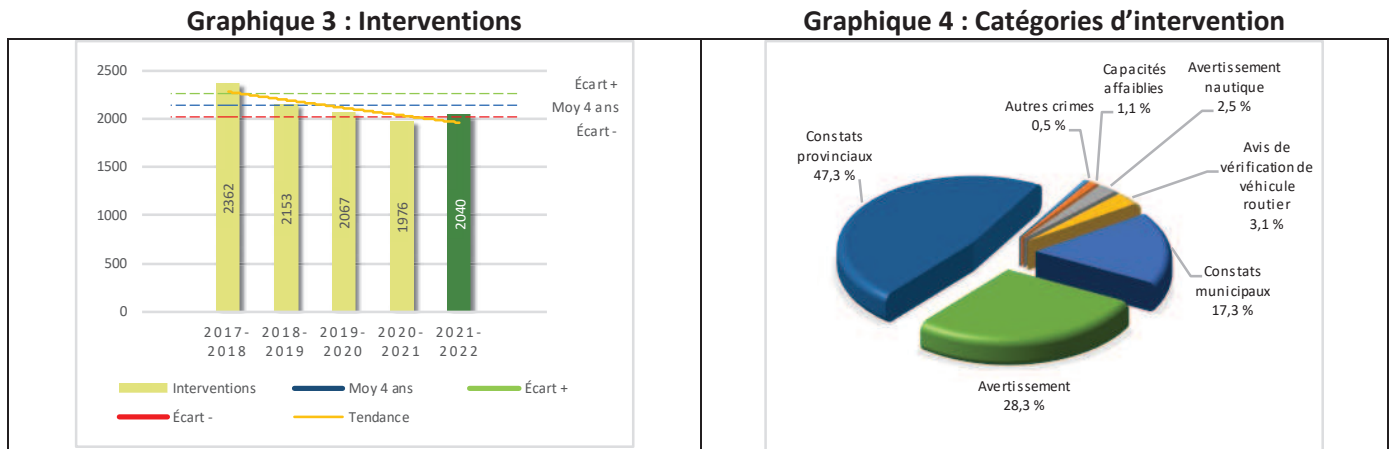
### Collisions

Le graphique 1 permet de constater une tendance à la stagnation du bilan routier au cours des cinq dernières années. Le total des collisions de l'année courante, qui est de 289, se situe au milieu de la zone d'écart moyen. Le bilan des collisions de l'année courante est statistiquement stable par rapport aux années antérieures.

La variation la plus importante se situe au niveau des collisions matérielles qui affichent une augmentation de 39 collisions par rapport à l'année précédente. Cette détérioration est en opposition avec la tendance observée pour les quatre années précédentes de ce type de collision.

Cette variation peut s'expliquer par le fait que pour les années 2019-2020 et 2020-2021, plusieurs mesures sanitaires ont été mises en place afin de contrer la propagation de la COVID-19. Parmi ces mesures, on retrouve notamment le couvre-feu de 20 h à 5 h ainsi que la fermeture de plusieurs commerces non essentiels. Ceci a donc eu pour impacte de réduire les déplacements des citoyens pour ces années. Puisque ces mesures ont été retirées en majeure partie pour l'année 2021-2022, on constate que le nombre de collisions s'est rapproché à celui des années 2017-2018 et 2018-2019, qui s'avèrent être plus représentatives.

## Évolution du nombre d'interventions au cours des dernières années

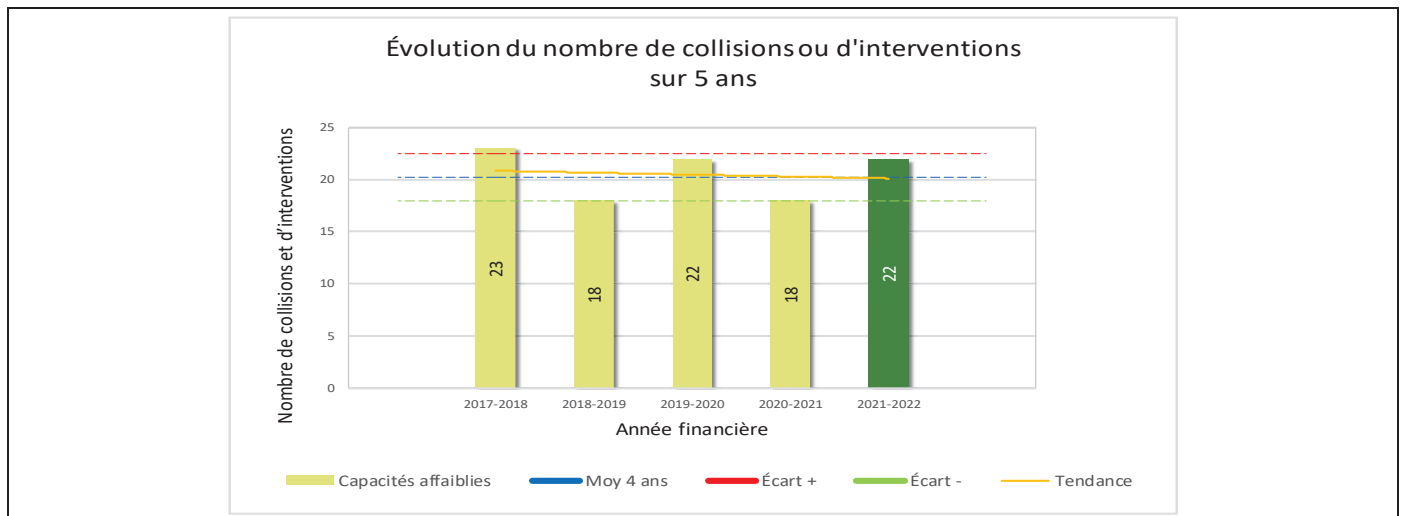


### Interventions

Le graphique 3 présente une stagnation du nombre d'interventions réalisées au cours de l'année courante par rapport aux années précédentes. Les résultats de l'année courante se situent dans la zone d'écart moyen ce qui signifie que les résultats demeurent statistiquement dans la moyenne par rapport au bilan des quatre dernières années de la MRC.

La variation la plus importante se situe au niveau des constats municipaux qui affichent une augmentation de 152 interventions par rapport à l'année précédente.

### Graphique 5 : Capacités affaiblies au cours des dernières années



Le graphique 5 présente l'évolution des interventions pour conduite avec les capacités affaiblies. Une augmentation de 4 interventions par rapport à l'année dernière est constatée pour l'année en cours.

## Règlements municipaux

### Tableau 2 Nombre de constats émis pour des infractions aux règlements municipaux sur le territoire

Domaine	2017-2018	2018-2019	2019-2020	2020-2021	2021-2022
1) Alarmes <sup>1</sup>	6	12	3	4	0
2) Vente	1	0	0	0	0
3) Circulation <sup>2</sup>	0	2	1	3	1
4) Paix, bon ordre et sécurité publique	12	4	6	2	18
5) Nuisance	4	11	6	5	13
<b>Total :</b>	<b>23</b>	<b>29</b>	<b>16</b>	<b>14</b>	<b>32</b>

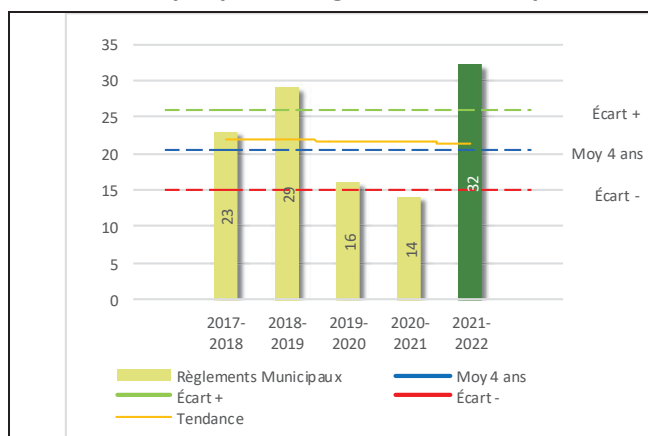
<sup>1</sup> Les « Alarmes » du Tableau 2 font référence à des constats municipaux émis en vertu de la réglementation existante suite à des déplacements non fondés; tandis que les « Alarmes » du Tableau 3 sont des alarmes relayées par un central au CGA donnant lieu à un déplacement, mais pas nécessairement à un constat.

2 Types d'infraction de la circulation : endroits interdits, virages en « U », avertissement sonore, crissement des pneus, courses, et autres infractions impliquant des piétons, des animaux, des véhicules lourds, des véhicules d'urgence, etc.

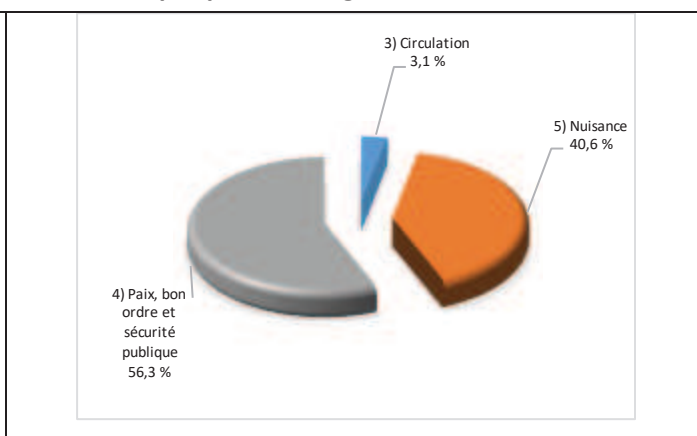
Le nombre de constats émis pour des infractions aux règlements municipaux a connu une augmentation au cours de la dernière année. Les policiers ont émis un total de 32 constats.

### Évolution du nombre de constats émis pour des infractions aux règlements municipaux pour l'année courante

**Graphique 6 : Règlements municipaux**



**Graphique 7 : Catégories d'intervention**



Le graphique 6 démontre que le nombre de constats municipaux émis cette année est supérieur au nombre moyen de constats émis depuis les quatre dernières années.

Les résultats de l'année courante se situent au-dessus de l'écart supérieur. Les résultats accusent un recul statistiquement significatif par rapport au bilan des quatre dernières années de la MRC.

## Cartes d'appel

Depuis le 1<sup>er</sup> décembre 2021, une nouvelle priorité a été ajoutée, soit la priorité 0. Il est donc possible qu'une baisse du total des cartes d'appel de priorité 1 soit observée.

Les définitions des priorités sont les suivantes :

- **Priorité 0**  
Événement *critique à très haut risque* pour la sécurité des personnes et nécessitant une *intervention policière immédiate*.
- **Priorité 1**  
Événement *à risque* ou nécessitant une *intervention policière rapide*.
- **Priorité 2**  
Événement *sans risque* pour la sécurité des personnes et pour lequel *l'intervention policière est différée, avec déplacement* policier, sur rendez-vous ou après avoir répondu aux événements P0 ou P1 en cours.
- **Priorité 3**  
Événement *sans risque* pour la sécurité des personnes et pour lequel *l'intervention policière est différée, sans déplacement* policier, sur rendez-vous téléphonique avec un membre du Centre de réponse aux citoyens (CRC) ou avec un patrouilleur; ou bien par déplacement du citoyen au poste de la Sûreté.

Tableau 3 Nombre de cartes d'appel sur le territoire au cours de l'année

	2017-2018	2018-2019	2019-2020	2020-2021	2021-2022	
Priorité 0	1 142	579	507	646	25	
Priorité 1	478	1 117	961	1 127	619	
Priorité 2	209	301	307	370	1 040	
Priorité 3	3	4	3	4	436	
<b>Total :</b>	<b>1 832</b>	<b>2 001</b>	<b>1 778</b>	<b>2 147</b>	<b>2 120</b>	
<b>Alarmes<sup>1</sup></b>	<b>Nb</b>	<b>%</b>	<b>Nb</b>	<b>%</b>	<b>Nb</b>	<b>%</b>
	194	11%	220	11%	155	9%

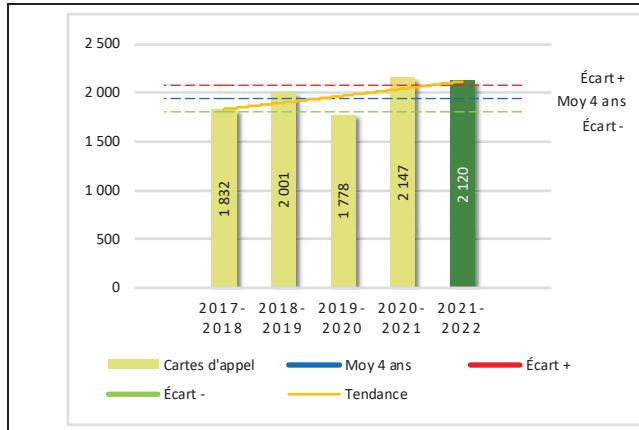
1 Les « Alarmes » du Tableau 2 font référence à des constats municipaux émis en vertu de la réglementation existante suite à des déplacements non fondés; tandis que les « Alarmes » du Tableau 3 sont des alarmes relayées par un central au CGA donnant lieu à un déplacement, mais pas nécessairement à un constat.

Le tableau 3 des cartes d'appel trace le portrait des données de l'année courante par catégories. Par rapport à l'année précédente, le nombre total de cartes d'appel a diminué de 27.

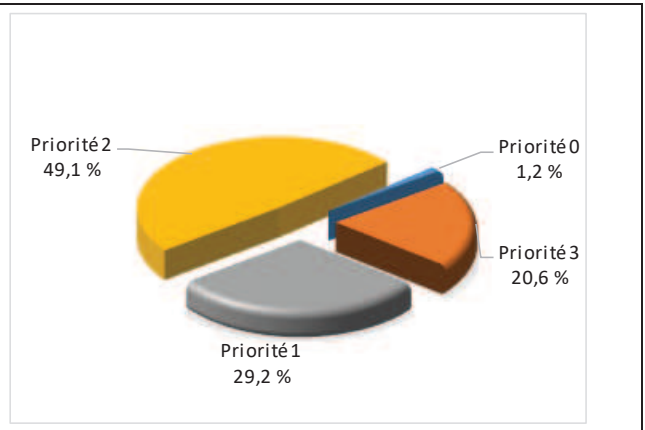
De plus, il est important de souligner le nombre d'appels et de dossiers traités par le *Centre de réponse aux citoyens* (CRC). Le CRC vise à offrir une alternative pour le citoyen qui communique avec la Sûreté via un centre de gestion des appels (CGA) et ce, pour les appels et/ou dossiers ne requérant pas le déplacement d'un policier. Pour l'année 2021 -2022, les policiers assignés au CRC ont répondu à 28 appels et ont ouvert 27 dossiers pour la MRC des Etchemins.

## Évolution du nombre de cartes d'appel au cours des dernières années

Graphique 8 : Nombre de cartes d'appel



Graphique 9 : Types de priorité de cartes d'appel



Le graphique 8 illustre la fluctuation du nombre total de cartes d'appel au cours des cinq dernières années. Nous constatons que le nombre de cartes d'appel enregistré pour cette année se situe au-dessus de la moyenne.

Le graphique 9 indique que les cartes d'appel de priorité 2 sont les plus nombreuses à être enregistrées pour cette année.

## La criminalité

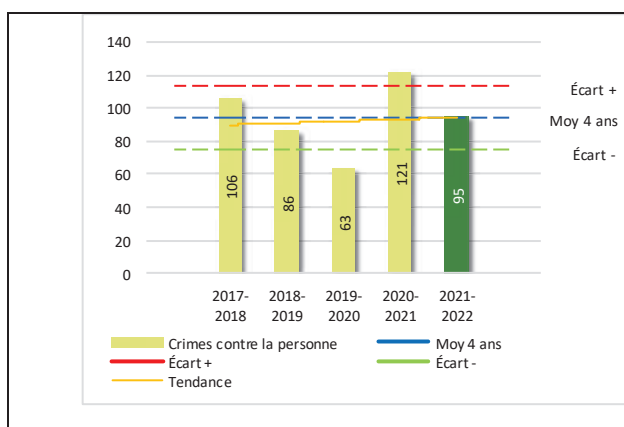
Tableau 4 Nombre de crimes contre la personne sur le territoire au cours de l'année

	2017-2018	2018-2019	2019-2020	2020-2021	2021-2022
<b>1000- Crimes contre la personne<sup>1</sup></b>					
Infractions entraînant la mort	0	0	0	0	1
Agressions sexuelles	8	8	10	14	10
Voies de fait	62	47	30	59	51
Vols qualifiés	1	0	0	0	0
Autres crimes contre la personne <sup>2</sup>	35	31	23	48	33
<b>Crimes contre la personne :</b>	<b>106</b>	<b>86</b>	<b>63</b>	<b>121</b>	<b>95</b>

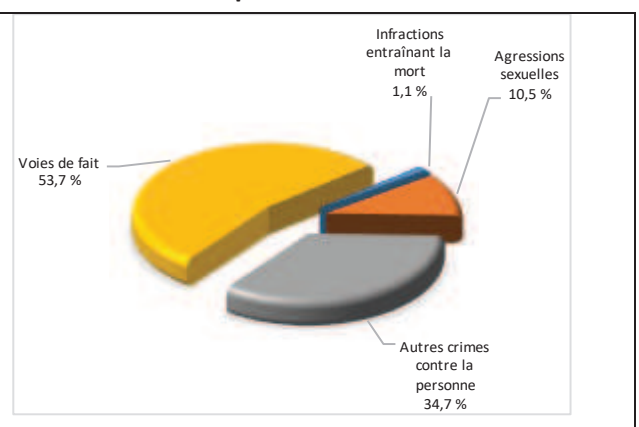
- 1 La section « Crimes contre la personne » présente le nombre de victimes d'actes criminels. Les sections suivantes présentent le nombre de dossiers opérationnels.
- 2 À titre informatif, les « Autres crimes contre la personne » incluent les cas d'enlèvement, de séquestration, d'extorsion, de profération de menaces, d'intimidation, etc.

## Évolution du nombre de crimes contre la personne au cours des dernières années

Graphique 10 : Nombre de crimes contre la personne



Graphique 11 : Catégories de crime contre la personne



Le graphique 10 présente le nombre de crimes contre la personne au cours des cinq dernières années. Nous constatons que la donnée de cette année se situe à égalité avec la moyenne.

Les résultats de l'année courante se situent dans la zone d'écart moyen. Les résultats demeurent statistiquement dans la moyenne par rapport au bilan des quatre dernières années de la MRC.

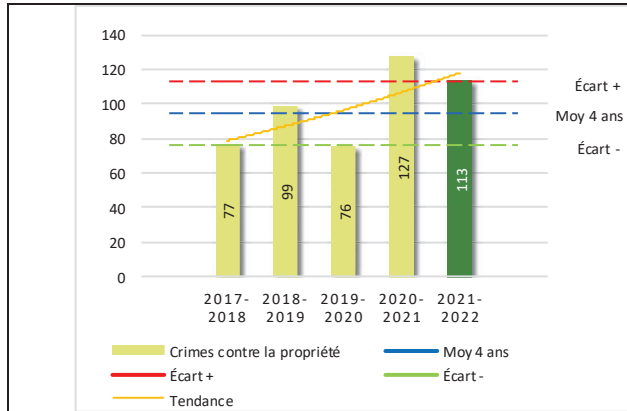
Le graphique 11 spécifie le nombre d'événements pour chacune des catégories des crimes contre la personne. Nous remarquons alors que les voies de fait sont le type de crimes le plus fréquent pour cette année.

**Tableau 5 Nombre de crimes contre la propriété sur le territoire au cours de l'année**

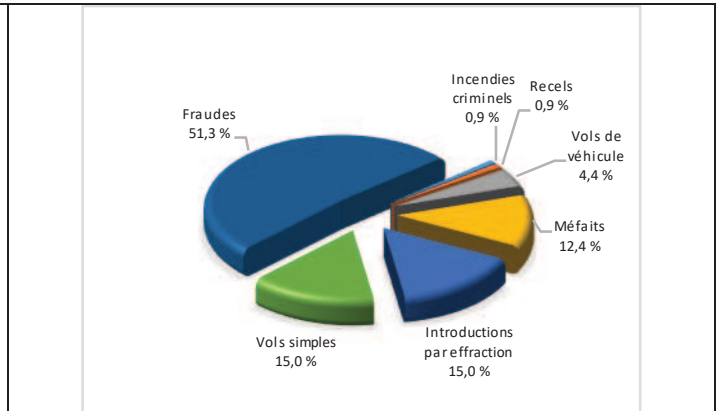
	2017-2018	2018-2019	2019-2020	2020-2021	2021-2022
<b>2000- Crimes contre la propriété</b>					
Incendies criminels	0	3	1	3	1
Introductions par effraction	18	26	15	17	17
Vols simples	18	13	29	20	17
Vols de véhicule	6	10	6	7	5
Recels	1	1	0	1	1
Fraudes	19	17	15	58	58
Méfais	15	29	10	21	14
<b>Crimes contre la propriété :</b>	<b>77</b>	<b>99</b>	<b>76</b>	<b>127</b>	<b>113</b>

## Évolution du nombre de crimes contre la propriété au cours des dernières années

Graphique 12 : Nombre de crimes contre la propriété



Graphique 13 : Catégories de crime contre la propriété



Le graphique 12 présente les crimes contre la propriété des cinq dernières années.

Les résultats de l'année courante se situent dans la zone d'écart moyen. Les résultats demeurent statistiquement dans la moyenne par rapport au bilan des quatre dernières années de la MRC.

Le graphique 13 indique le nombre d'événements pour chacune des catégories de crimes contre la propriété. Nous remarquons alors que les fraudes sont le type de crimes le plus fréquent au cours de l'année.

Cette situation peut s'expliquer par les nombreuses fraudes en lien avec la Prestation canadienne d'urgence (PCU).

Tableau 6 Autres criminalités et interventions sur le territoire au cours de l'année

		2017-2018	2018-2019	2019-2020	2020-2021	2021-2022
<b>Autres criminalités</b>						
	3000- Autres infractions au Code criminel <sup>1</sup>	51	35	23	32	35
	4000 5000 - Loi régl. drogues et stupéfiants	41	23	12	15	11
	6000- Infractions aux autres lois fédérales	0	0	1	0	0
	7000- Infractions aux lois provinciales	9	7	22	15	19
	<b>Autres criminalités :</b>	<b>101</b>	<b>65</b>	<b>58</b>	<b>62</b>	<b>65</b>
<b>Activités policières</b>						
	A- Assistances	29	39	20	13	21
	B- Permis	2	15	8	9	9
	E- Enquêtes	109	111	97	131	136
	F- Événements relatifs à la RACJ <sup>2</sup>	41	31	23	21	18
	P- Objets perdus ou trouvés	8	5	5	1	4
	R- Interventions policières <sup>3</sup>	121	154	118	113	131
	V- Véhicules retrouvés ou remisés	9	10	11	27	13
	X- Interpellation, observation et autre	16	17	16	24	16
	<b>Activités :</b>	<b>335</b>	<b>382</b>	<b>298</b>	<b>339</b>	<b>348</b>
<b>Total criminalité et activités :</b>		<b>619</b>	<b>632</b>	<b>495</b>	<b>649</b>	<b>621</b>

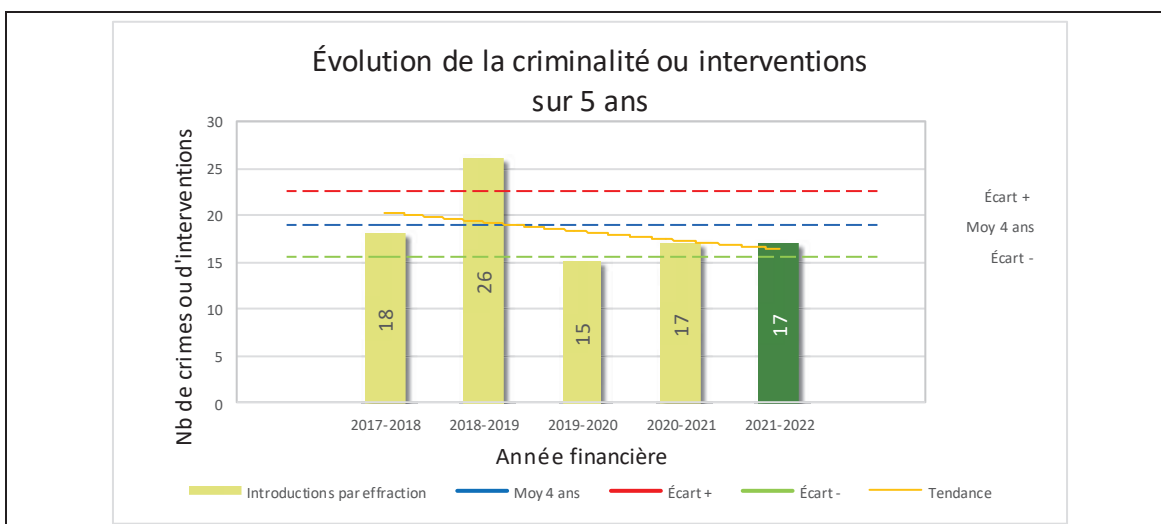
<sup>1</sup> La catégorie « Autres infractions au Code criminel » comprend différentes infractions telles : utilisation de monnaie contrefaite, avoir troublé la paix, évasion d'une garde légale, action indécente, production et distribution de pornographie juvénile, voyeurisme, leurre au moyen d'un ordinateur, appel téléphonique indécent, menace, incitation publique à la haine, etc.

<sup>2</sup> La Régie des alcools, des drogues et des jeux.

<sup>3</sup> La catégorie « Interventions policières » comprend notamment les cas suivants : plainte de bruit, chicane de famille, service d'ordre, escorte de véhicule, affaire civile, transfert de détenu et de personne en crise, assistance au public, prise d'empreintes digitales, personne en détresse, etc.



**GRAPHIQUE 14 : INTRODUCTIONS PAR EFFRACTION AU COURS DE L'ANNÉE**



Le graphique 14 démontre que le nombre d'introductions par effraction de cette année est inférieur au nombre moyen 19 depuis les quatre dernières années.

Ce type de crime présente une amélioration par rapport aux années antérieures.



## OPS VULCAIN – COVID-19

---

La dernière année a été marquée par la pandémie mondiale de la COVID-19.

Cette section présente les différentes interventions réalisées dans le cadre de l'OPS Vulcain au cours de la dernière année.

- 16 activités en mesure d'atténuation d'impacts ont été réalisées au courant de l'année 2021-2022;
- 147 cartes d'appel COVID-19 ont été ouvertes ;
- 2 rapports d'infraction générale ont été faits en lien avec la *Loi sur la santé publique*.

## INTERVENTIONS EN MILIEU SCOLAIRE

---

Cette section présente les différentes interventions réalisées en milieu scolaire. Elles doivent donc être distinctes des informations insérées dans la section « Prévention » au début du rapport annuel.

Le nombre d'élèves rencontrés dans le tableau suivant est en lien avec les dossiers d'enquête ou de tous types de rencontres.

	Année courante
Nombre de dossiers d'enquête relatifs au PIMS	21
Nombre de dossiers d'enquête en collaboration	22
<b>Total dossiers :</b>	43
Nombre d'établissements où une intervention a eu lieu	13
Nombre d'élèves rencontrés	700
Nombre d'établissements visés (année)	13

# INTERVENTIONS PAR DES UNITÉS DE SOUTIEN ET MESURES D'URGENCE

Cette section présente les interventions réalisées sur le territoire de la MRC par des unités de soutien régionales ou de mesures d'urgence au cours de l'année. Voici les détails de ces interventions.

INTERVENTIONS DE LA DIVISION MODULE D'URGENCE (DMU)			
MISSION / TYPE DE SUPPORT	NOMBRE DE MISSION/SUPPORT	NOMBRE DE POLICIERS	DURÉE TOTALE - HEURES
Chargé de mission	1	1	4
Maître-chien	7	7	62
Interventions spécifiques : Recherches en forêt, maintien et rétablissement de l'ordre, etc.	4	16	211
Hélicoptère	1	0	1
<b>TOTAL</b>	<b>13</b>	<b>24</b>	<b>278</b>

Le 11 avril, les techniciens explosifs et les techniciens en scène de crime se sont rendu sur la perquisition qui a été faite sur le Chemin du Lotus au Lac-Etchemin et dont nous avons fait mention dans la section « Faits saillants de la criminalité ».

## ACTIVITÉS DIGNES D'INTÉRÊT ET ÉVÉNEMENTS MAJEURS

Voici les activités dignes d'intérêt et les événements majeurs ayant eu lieu au cours de l'année et qui n'ont pas été mentionnés dans les sections précédentes.

- 29-30 janvier, 5-6 février, la pêche sur glace à Sainte-Aurélie;
- 22 janvier, opération RÉCRÉO à Saint-Prospér avec des patrouilleurs de la Fédération des clubs de motoneigistes du Québec;
- 16 janvier, opération IMPACT RÉCRÉO au Massif du Sud;
- 11 décembre, la Guignolée des Chevaliers de Colomb de Saint-Prospér;
- 2 décembre, la Guignolée des médias à Lac-Etchemin, Saint-Prospér et Sainte-Justine;
- 31 octobre, activité dans le cadre de l'Halloween à Saint-Louis-de-Gonzague et Sainte-Justine;
- 30 octobre, activité dans le cadre de l'Halloween à Sainte-Rose-de-Watford;
- 10 au 12 septembre, Championnat canadien cycliste sur le territoire de la MRC ;
- 4 septembre, patrouille nautique dans le cadre du Triathlon au Lac Etchemin ;
- 3 au 5 septembre, Festival de Saint-Magloire ;
- Au mois août et septembre, conflit au lac Metgermette à Saint-Zacharie;
- 14 août, festivité Tony La Sauce sur le Lac Etchemin ;
- 17 juillet, triathlon à Sainte-Aurélie;
- 10 juillet, randonnée cycliste « Buckland sur gravel » dans différentes municipalités de la MRC des Etchemins;
- 5 juillet, remise d'un certificat de reconnaissance avec le MTQ à un de leurs employés;
- 16 juin et 11 et 19 juillet, 1, 6 et 28 août patrouille nautique sur le Lac Etchemin;
- 5 juin, 8 et 17 juillet, 4 et 20 août, patrouille nautique sur le Lac Abénaquis de Sainte-Aurélie;
- 1<sup>er</sup>, 21 et 22 avril, 17 novembre, 6-11-16 décembre, 17-19 janvier, 8-17-18 février, 12-13 mars, Opération Dégivreur;
- 30 mai, Marche-O-thon à Saint-Louis-de-Gonzague.

La Sûreté effectue une révision de courtoisie pour ce rapport.