

RAPPORT ANNUEL D'ACTIVITÉS

POSTE DE LA MRC DE LA JACQUES-CARTIER
DE LA SÛRETÉ DU QUÉBEC

DU 1^{ER} AVRIL 2021 AU 31 MARS 2022



MOT DU RESPONSABLE DE POSTE



C'est avec plaisir que je vous présente le rapport annuel d'activités du poste de la MRC de la Jacques-Cartier de la Sûreté du Québec pour l'année financière 2021-2022. Conformément à nos engagements ainsi qu'aux priorités déterminées par le CSP, le déploiement de nos actions se poursuit sur l'ensemble du territoire couvert.

Vous retrouverez notamment dans ce rapport, les activités réalisées en lien avec les priorités locales ainsi que les statistiques relatives à la sécurité routière, aux règlements municipaux, aux événements criminels et finalement, celles au traitement des cartes d'appel.

Ce rapport et ses résultats vous permettront d'assurer le suivi de la performance des services de la Sûreté du Québec.

Sébastien Simard
Responsable de poste
MRC de La Jacques-Cartier

PRIORITÉS LOCALES²

Voici les priorités locales identifiées par le CSP pour l'année 2021-2022 et le bilan des activités réalisées.

Priorité 1 : Contribuer à l'amélioration du bilan routier par les interventions ciblées

DESCRIPTION DES ACTIVITÉS	COMMENTAIRES	NB ACTIVITÉS
Sécurité routière	1 collision mortelle et 111 collisions avec blessés sont survenues dans la MRC de La Jacques-Cartier durant l'année.	419
Intervenir pour cause de vitesse	Le moment et l'emplacement des opérations vitesse sont déterminés en fonction des sites accidentogènes et des périodes d'achalandage.	3379
Intervenir pour l'utilisation du cellulaire et texto en conduisant		278
Intervenir sur l'absence du port de la ceinture de sécurité		269
Intervenir dans la cause alcool/drogue		151
Intervenir sur la sécurité du transport scolaire	386 constats d'infraction remis, dont 370 pour excès de vitesse dans une zone scolaire.	356
Intervenir dans les zones scolaires	Lors de ces opérations, les patrouilleurs effectuent des opérations radar et s'assurent du respect des traverses piétonnières dans les zones scolaires. 6 532 véhicules vérifiés	263
Opérations Transpec		128
Opération Policier à bord	Non tenue compte tenu des recommandations impliquant la mise en place de mesures sanitaires.	-
Réaliser des Opérations concertées « Impact »	Opérations cellulaire, vitesse, ceinture et contrôle alcool-drogue impliquant minimalement 2 véhicules de patrouille. 309 véhicules de patrouille et 390 policiers impliqués.	177
Réaliser le mandat national de surveillance des sites de construction	Sur des routes provinciales et sur le réseau municipal.	24
Patrouille à pied	310 heures de patrouille à pied dans des parcs, des zones résidentielles, commerciales, scolaires et dans d'autres zones publiques.	333

Priorité 2 : Réaliser des opérations de surveillance en regard des véhicules récréotouristiques (quad, motoneige et bateau)

DESCRIPTION DES ACTIVITÉS	COMMENTAIRES	NB ACTIVITÉS
Patrouille nautique	142 embarcations interceptées et 14 expulsées. 16 constats et 6 avertissements remis. Collaboration étroite avec un projet de patrouille nautique locale sur le Lac Saint-Joseph.	9
Patrouille en motoneige	107 motoneiges interceptées, 6 constats émis.	7
Patrouille avec véhicules aux abords des sentiers de motoneige	27 motoneiges contrôlées et 4 constats d'infraction remis.	16

² Des moyens de sensibilisation des membres ont eu lieu dans le passé et ont pris fin en septembre 2017. Bien que lors des moyens de sensibilisation, les activités policières aient été réalisées sur le terrain et colligées par une méthode alternative, la comparaison des statistiques de poste avec le rapport annuel de l'année 2017-2018 doit être faite avec prudence.

DEMANDES PONCTUELLES DES ÉLUS ET DES CITOYENS

Voici les demandes ponctuelles des élus et des citoyens qui ont été adressées à la Sûreté au cours de la dernière année.

DESCRIPTION DES DEMANDES (ACTION* V, T, C)		COMMENTAIRES	Nb REQUÊTES
Problématique de vitesse	T	Sainte-Catherine-de-la-Jacques-Cartier, à Fossambault-sur-le-Lac, à Sainte-Brigitte-de-Laval, Stoneham-et-Tewkesbury et Shannon	7
Problématique de vandalisme	C	À Fossambault-sur-le-Lac, au Lac-Beauport, Sainte-Brigitte-de-Laval et Stoneham-et-Tewkesbury	5
Non-respect de la réglementation municipale	C	Plage à Shannon	2
Vente de cannabis au dépanneur	C	Perquisition et Suivi dossier - Municipalité de Sainte-Brigitte-de-Laval	2
Problématique de bruit	C	Sur la route 371 à Stoneham-et-Tewkesbury	2

*LÉGENDE

(V) En validation : Requêtes reçues et en période d'évaluation afin de confirmer si elles sont fondées ou non et si elles nécessitent des interventions spécifiques.

(T) En traitement : Requêtes validées et fondées pour lesquelles des activités sont effectuées afin de régler la problématique visée (ex. : patrouilles, surveillances, radar, etc.).

(C) Clos : Requêtes qui sont résolues à la suite des activités effectuées ou qui sont non fondées.

PRÉVENTION

Toujours en réponse aux besoins et aux réalités locales, les postes de la Sûreté tiennent des activités de prévention dans l'ensemble des municipalités qu'ils desservent, c'est-à-dire des mesures proactives et non pénales, qui ont pour but spécifique de réduire la criminalité en agissant sur les facteurs qui la déterminent, sur les circonstances et l'environnement dans lesquels sont commis les délits.

La grande majorité des activités de prévention se tiennent au quotidien, dans le cadre des interventions de l'ensemble des patrouilleurs.

Voici les principales activités de prévention réalisées au cours de la dernière année :

Activités de prévention réalisées au cours de l'année

DESCRIPTION DES ACTIVITÉS	COMMENTAIRES	Nb ACTIVITÉS
Prévention de la criminalité – Fraude		1
Prévention de la criminalité – Sécurité des secteurs résidentiels		1
Prévention de la criminalité – Sécurité Enfants		2
Prévention de la criminalité – Atténuation des impacts		3
Prévention de la criminalité – SÉCURITÉ / CYBER		
Prévention en sécurité routière - Distraction	Une quarantaine de personnes sensibilisées	1
Prévention en sécurité routière – Alcool-Drogue	Citoyens et propriétaires de commerces rencontrés	12
Prévention en sécurité routière - Récréotouristique		1
Prévention en sécurité routière – Zone et transport scolaire		49
Prévention en sécurité routière – Autre		2
Opération "Silencieux motos"	À Stoneham-et-Tewkesbury et à Saint-Gabriel-de-Valcartier	2

POLICE DE PROXIMITÉ

La Sûreté du Québec s'est formellement engagée dans une approche professionnelle de type communautaire. Cette philosophie de travail comprend les cinq grands principes suivants :

- La présence familière;
- La qualité du service aux citoyens;
- Le partenariat avec la population;
- La consultation de la clientèle;
- La résolution de problèmes.

Cette section présente les principales activités réalisées par l'approche de police de proximité.

Présence familière et parrainage

À la Sûreté du Québec, la présence familière s'exprime par le programme de parrainage des municipalités.

Voici les principales activités de parrainage (qui visent la création de liens privilégiés avec les acteurs clés de la municipalité) ayant pour objectif la capacité d'être proactif dans la résolution de problématiques en matière de sécurité publique. Ces activités sont en lien avec les priorités locales identifiées par le CSP.

DESCRIPTION DES ACTIVITÉS	COMMENTAIRES	NB ACTIVITÉS
Communication avec DG et élus	Contacts, échanges, identification de problématiques, résolution de problèmes et suivi en lien avec une problématique	91
Communication avec un acteur clé des services municipaux (chef pompier, inspecteur municipal, responsable des travaux publics, etc.)	Contacts, échanges, identification de problématiques, résolution de problèmes et suivi en lien avec une problématique	41
Communication avec un acteur clé du milieu scolaire (directeur d'école, brigadier, transporteur scolaire, etc.)	Contacts, échanges, identification de problématiques, résolution de problèmes et suivi en lien avec une problématique	8
Communication avec un acteur clé du milieu de la santé (intervenant clinique médicale, centre hospitalier, etc.)	Échanges, suivis de problématiques et participation à un comité	2
Communication avec un acteur clé du milieu communautaire et des affaires (Maison des jeunes, groupes d'entraide, leader commun, culturel et autochtone, commerçants, etc.)	Contacts, identification et résolution de problématiques et participation à un comité	5
Communication avec un partenaire en sécurité publique (MTQ, SAAQ, faune, contrôle routier, etc.)	Contact et résolution de problématique	3
Présence / participation à une activité sportive	Présences lors d'événements de courses à pied, participation à une partie de basketball dans un camp de jour et présence sur des sentiers en patin à glace	4
Présence / participation à une activité sociale et culturelle	Présence dans les camps de jours de la MRC et patrouille lors des activités de l'Halloween	3
Présence / participation à découvrir le milieu policier, dont la Journée de l' élu municipal	Présentation du métier de policier dans les camps de jour de la MRC	3

Programme de cadets

Le Programme de cadets fait partie intégrante de l'offre de service de la Sûreté. Basé sur le modèle de la police de proximité, il met en avant le rapprochement avec la population dans le développement et le maintien d'un milieu de vie sûr et paisible. Ceci permet d'assurer une présence supplémentaire de la Sûreté pendant la période estivale, tout en favorisant la proximité avec les citoyens.

Les responsables de poste, de concert avec les élus, participent à la planification des tâches des cadets en indiquant leurs besoins et en ciblant les endroits où la présence de ceux-ci serait la plus bénéfique.

Voici les principales activités qui ont été effectués par les cadets au cours de la dernière année.

DESCRIPTION DES ACTIVITÉS	COMMENTAIRES	NB ACTIVITÉS
Surveillances à pied	Dans les parcs, sur le réseau cyclable, dont La Vélopediste Jacques-Cartier/Portneuf, dans les « Skate parks », près des commerces, sur les plages, sur le chemin public et dans les écoles et les camps de jour.	414
Rencontre de partenaires		38
Participation à des programmes de prévention et de relations communautaires		5
Participation à des événements particuliers ou des activités de visibilité de la Sûreté du Québec		8
Surveillances à vélo		7

Activités communautaires réalisées au cours de l'année

Cette section présente les activités communautaires dans lesquelles les membres du poste se sont impliqués au cours de la dernière année.

DESCRIPTION ET COMMENTAIRES
Activités cyclistes à Fossambault-sur-le-Lac durant l'été
Présentation du métier de policier au camp de jour le Saisonnier au Lac-Beauport. 2 groupes de 20 enfants.
Participation à une partie de basketball avec les jeunes du camp de jour au Club nautique de Lac-Saint-Joseph
Rencontre des jeunes du camp de jour de Lac-Beauport pour leur présenter le métier de policier
Présence lors d'un événement de course à pied à Fossambault-sur-le-Lac (2x)
Prévention et patrouille de visibilité dans le cadre des activités d'Halloween dans les rues des différentes municipalités de la MRC



STATISTIQUES OPÉRATIONNELLES

Cette section est consacrée aux statistiques de :

- Sécurité des réseaux de transport
- Règlements municipaux
- Cartes d'appel
- Criminalité

Les résultats qui vous sont présentés dans cette section vous permettront d'apprécier tout particulièrement la performance de la Sûreté au cours de la dernière année.

Afin de mettre ces données en perspective et d'en analyser l'évolution, vous pouvez également les comparer avec les données des quatre dernières années.

De plus, afin d'en faciliter l'analyse, ces données vous sont présentées à l'aide de deux types de graphiques.

Chacun des graphiques de type « *histogramme* » indique les résultats pour les cinq dernières années. Une ligne trace la moyenne des quatre dernières années.

Ces graphiques permettent aussi de situer les résultats de la dernière année par rapport à la **zone d'écart moyen**. L'écart moyen est calculé à partir de la moyenne des différences entre les données de chacune des années par rapport à la moyenne des quatre dernières années. Visuellement, il s'agit de la zone comprise entre les lignes « écart + » et « écart - ». Les résultats qui s'éloignent de cette zone méritent une attention particulière du CSP.

Des graphiques circulaires, ou de type « *pointe de tarte* », accompagnent également des histogrammes afin d'illustrer plus précisément la répartition des catégories d'événements plus préoccupants.

Notez que les données de cette section concernent l'ensemble du territoire couvert par les effectifs du poste de la MRC de la Jacques-Cartier. Les résultats pour chacune des municipalités vous sont présentés en annexes.

Un écart aux données présentées dans les rapports annuels précédents peut être attribuable à la modification du statut ou à l'évolution d'un dossier après la production du rapport annuel.

À surveiller : Depuis le mois de juin 2017, certains postes MRC ont été convertis en postes mixtes et gèrent désormais aussi le travail fait sur les autoroutes. Ce changement a pour conséquence d'ajouter les statistiques autoroutières à même celles de la MRC et donc d'affecter possiblement à la hausse les données statistiques (par exemple les constats provinciaux, les collisions, la criminalité et les cartes d'appel). Les données n'étant pas dissociables pour le moment, cette mise en garde sera valide jusqu'à ce qu'une solution soit trouvée.

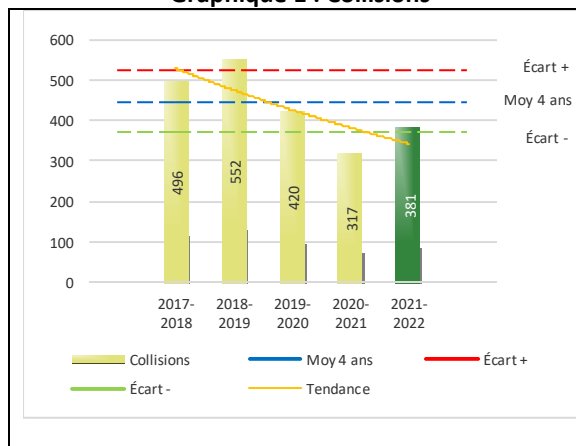
Tableau 1 Nombre de collisions et d'interventions couvertes sur le territoire

		2017-2018	2018-2019	2019-2020	2020-2021	2021-2022
Collisions						
	Collisions mortelles	4	4	1	3	1
	Collisions avec blessés graves	4	1	1	3	2
	Collisions avec blessés légers	112	113	102	77	107
	Autres collisions avec blessés ¹	6	3	3	4	2
	Collisions matérielles	370	431	313	230	269
	Sous-total :	496	552	420	317	381
Interventions						
	Avertissements nautiques	79	30	73	18	0
	Capacités affaiblies	57	48	55	55	40
	Autres crimes ²	53	71	64	43	47
	Constats provinciaux	1 551	1 036	941	2 001	1 450
	Constats municipaux	1 779	1 985	2 900	1 722	2 277
	AVVR ³	24	44	81	37	31
	Avertissements	835	934	1 160	792	661
	Sous-total :	4 378	4 148	5 274	4 668	4 506

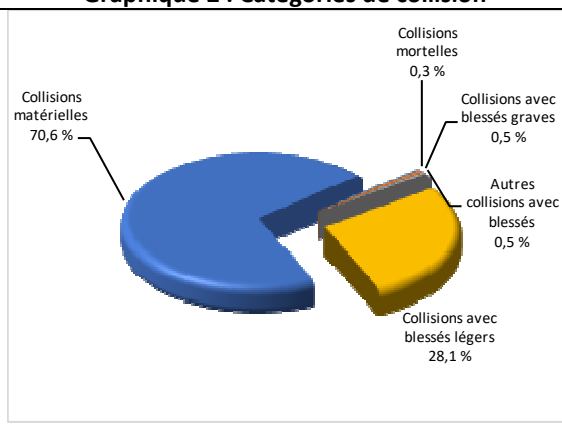
- 1 La catégorie « Autres collisions avec blessés » comprend les cas survenus hors des chemins publics.
- 2 La catégorie « Autres crimes » comprend les cas de conduite dangereuse, de poursuite, de délit de fuite, de conduite de véhicule routier pendant une interdiction (de conduire).
- 3 Avis de vérification d'un véhicule routier.

Évolution du nombre de collisions au cours des dernières années depuis le 1^{er} avril

Graphique 1 : Collisions



Graphique 2 : Catégories de collision



Collisions

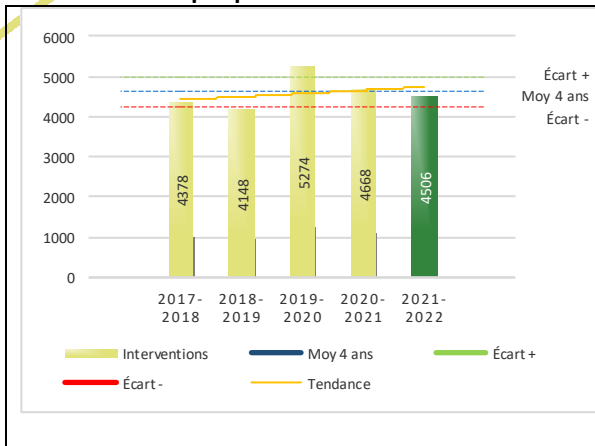
Le graphique 1 permet de constater une tendance à la baisse du bilan routier au cours des cinq dernières années. Le total des collisions de l'année courante, qui est de 381, se situe dans la zone d'écart moyen. Le bilan des collisions de l'année courante est statistiquement stable par rapport aux années antérieures.

La variation la plus importante se situe au niveau des collisions avec blessés qui affichent une augmentation de 30 collisions (39%) par rapport à l'année précédente. Cette détérioration est en opposition avec la tendance observée pour les quatre années précédentes de ce type de collision.

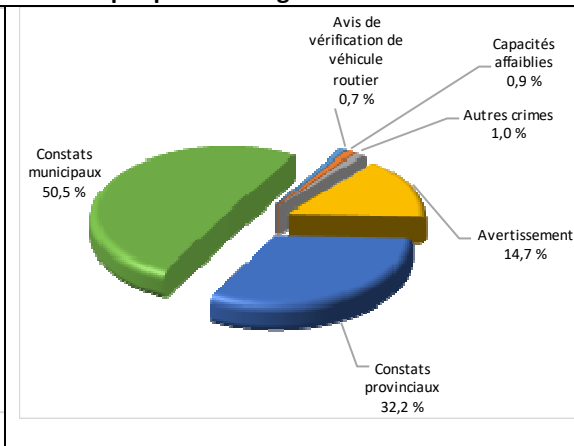
Cette variation peut s'expliquer par la reprise de l'achalandage sur les réseaux routiers après une année de pandémie où une partie des mesures sanitaires mises en place entraînait une diminution de la nécessité ou de la possibilité de se déplacer.

Évolution du nombre d'interventions au cours des dernières années

Graphique 3 : Interventions



Graphique 4 : Catégories d'intervention



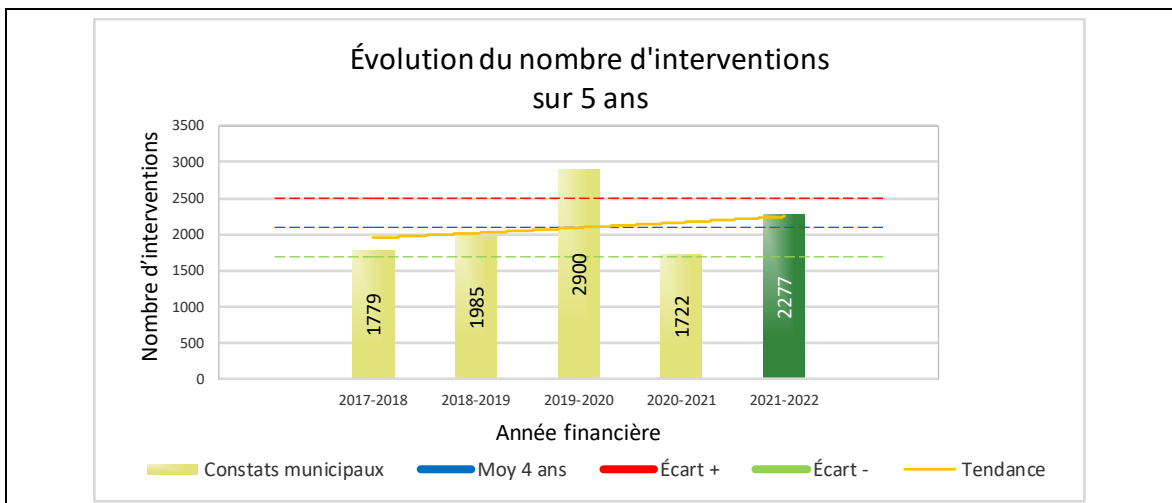
Interventions

Le graphique 3 présente une stagnation du nombre d'interventions réalisées au cours de l'année courante par rapport aux années précédentes. Les résultats de l'année courante se situent dans la zone d'écart moyen ce qui signifie que les résultats demeurent statistiquement dans la moyenne par rapport au bilan des quatre dernières années de la MRC.

La variation la plus importante se situe au niveau de l'émission de constats municipaux qui affichent une augmentation de 555 interventions par rapport à l'année précédente.

Le graphique 5 présente justement l'évolution du nombre de constats d'infractions municipaux émis lors des 5 dernières années.

Graphique 5 : Constats municipaux au cours des dernières années



Règlements municipaux

Tableau 2 Nombre de constats émis pour des infractions aux règlements municipaux sur le territoire

Domaine	2017-2018	2018-2019	2019-2020	2020-2021	2021-2022
1) Alarmes ¹	8	6	12	33	18
2) Vente	1	0	7	0	1
3) Circulation ²	85	205	204	372	159
4) Paix, bon ordre et sécurité publique	20	17	47	38	35
5) Nuisance	34	19	34	21	30
Total :	148	247	304	464	243

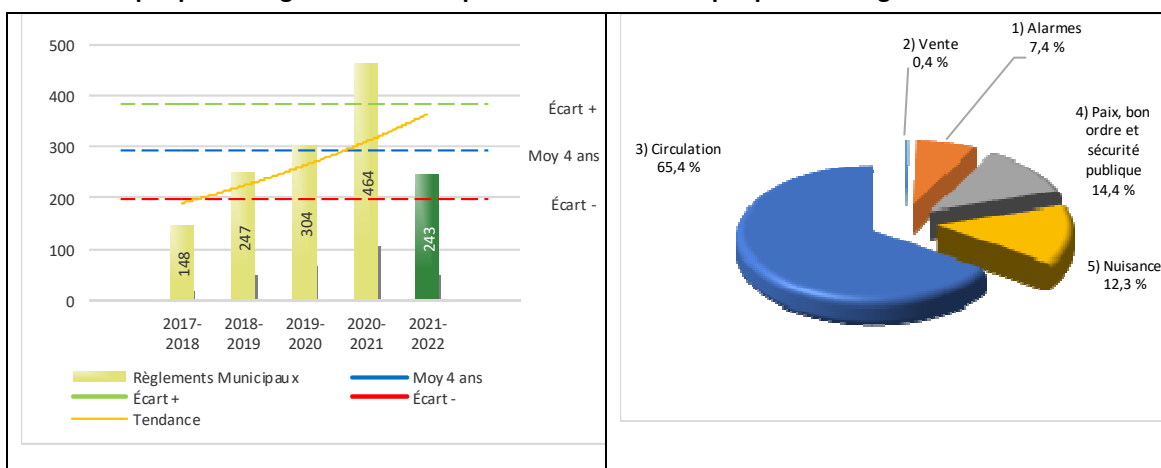
1 Les « Alarmes » du Tableau 2 font référence à des constats municipaux émis en vertu de la réglementation existante suite à des déplacements non fondés; tandis que les « Alarmes » du Tableau 3 sont des alarmes relayées par un central au CGA donnant lieu à un déplacement, mais pas nécessairement à un constat.

2 Types d'infraction de la circulation : endroits interdits, virages en « U », avertissement sonore, crissement des pneus, courses, et autres infractions impliquant des piétons, des animaux, des véhicules lourds, des véhicules d'urgence, etc.

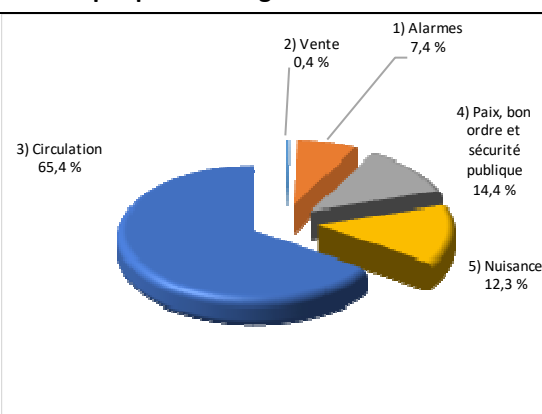
Le nombre de constats émis pour des infractions aux règlements municipaux a connu une diminution au cours de la dernière année. Les policiers ont émis un total de 243 constats.

Évolution du nombre de constats émis pour des infractions aux règlements municipaux pour l'année courante

Graphique 6 : Règlements municipaux



Graphique 7 : Catégories d'intervention



Le graphique 6 démontre que le nombre de constats municipaux émis cette année est inférieur au nombre moyen de constats émis depuis les quatre dernières années.

Les résultats de l'année courante se situent dans la zone d'écart moyen. Les résultats statistiquement dans la moyenne par rapport au bilan des quatre dernières années de la MRC.

Cartes d'appel

Depuis le 1^{er} décembre 2021, une nouvelle priorité a été ajoutée, soit la priorité 0. Il est donc possible qu'une baisse du total des cartes d'appel de priorité 1 soit observée.

Les définitions des priorités sont les suivantes :

- **Priorité 0**
Événement *critique à très haut risque* pour la sécurité des personnes et nécessitant une *intervention policière immédiate*.
- **Priorité 1**
Événement *à risque* ou nécessitant une *intervention policière rapide*.
- **Priorité 2**
Événement *sans risque* pour la sécurité des personnes et pour lequel *l'intervention policière est différée, avec déplacement* policier, sur rendez-vous ou après avoir répondu aux événements P0 ou P1 en cours.
- **Priorité 3**
Événement *sans risque* pour la sécurité des personnes et pour lequel *l'intervention policière est différée, sans déplacement* policier, sur rendez-vous téléphonique avec un membre du Centre de réponse aux citoyens (CRC) ou avec un patrouilleur; ou bien par déplacement du citoyen au poste de la Sûreté.

Tableau 3 Nombre de cartes d'appel sur le territoire au cours de l'année

	2017-2018	2018-2019	2019-2020	2020-2021	2021-2022
Priorité 0					91
Priorité 1	4 192	1 715	2 059	2 004	1 782
Priorité 2	1 037	2 721	3 313	3 426	3 107
Priorité 3	564	860	1 101	1 197	1 262
Total :	5 793	5 296	6 473	6 627	6 242
Alarmes¹	Nb.	Nb.	Nb.	Nb.	Nb.
	900	788	921	627	658
	%	%	%	%	%
	16%	15%	14%	9%	11%

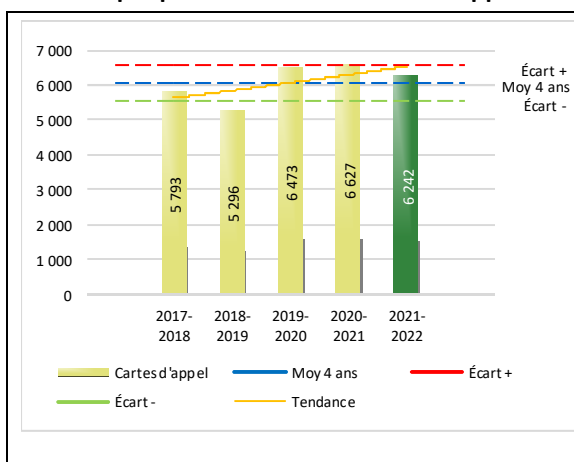
¹ Les « Alarmes » du Tableau 2 font référence à des constats municipaux émis en vertu de la réglementation existante suite à des déplacements non fondés; tandis que les « Alarmes » du Tableau 3 sont des alarmes relayées par un central au CGA donnant lieu à un déplacement, mais pas nécessairement à un constat.

Le tableau 3 des cartes d'appel trace le portrait des données de l'année courante par catégories. Par rapport à l'année précédente, le nombre total de cartes d'appel a diminué de 385.

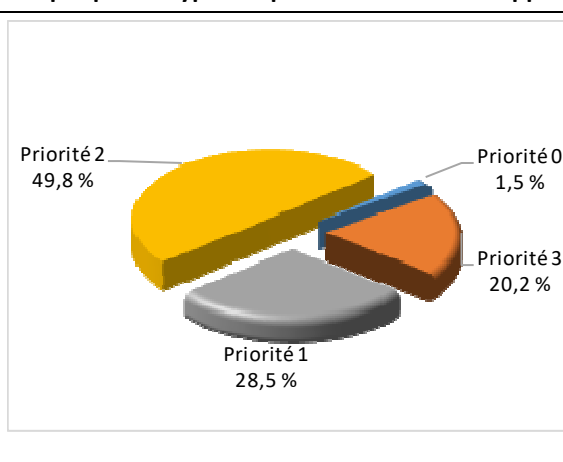
De plus, il est important de souligner le nombre d'appels et de dossiers traités par le *Centre de réponse aux citoyens* (CRC). Le CRC vise à offrir une alternative pour le citoyen qui communique avec la Sûreté via un centre de gestion des appels (CGA) et ce, pour les appels et/ou dossiers ne requérant pas le déplacement d'un policier. Pour l'année 2021-2022, les policiers assignés au CRC ont répondu à 52 appels et ont ouvert 49 dossiers pour la MRC de La Jacques-Cartier.

Évolution du nombre de cartes d'appel au cours des dernières années

Graphique 8 : Nombre de cartes d'appel



Graphique 9 : Types de priorités de cartes d'appel



Le graphique 8 illustre la fluctuation du nombre total de cartes d'appel au cours des cinq dernières années. Nous constatons que le nombre de cartes d'appel enregistré pour cette année se situe au-dessus de la moyenne. Cependant, cet écart demeure dans la zone d'écart moyen.

Le graphique 9 indique que les cartes d'appel de priorité 2 sont les plus nombreuses à être enregistrées pour cette année.

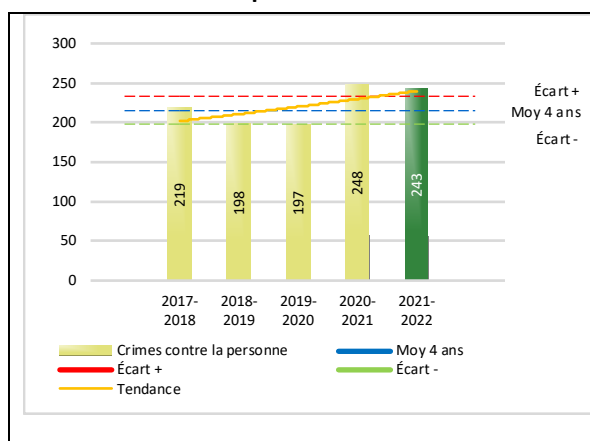
Tableau 4 Nombre de crimes contre la personne sur le territoire au cours de l'année

	2017-2018	2018-2019	2019-2020	2020-2021	2021-2022
1000- Crimes contre la personne¹					
Infractions entraînant la mort	0	2	0	1	0
Agressions sexuelles	29	33	18	27	29
Voies de fait	127	108	114	135	131
Vols qualifiés	2	0	0	5	3
Autres crimes contre la personne ²	61	55	65	80	80
Crimes contre la personne :	219	198	197	248	243

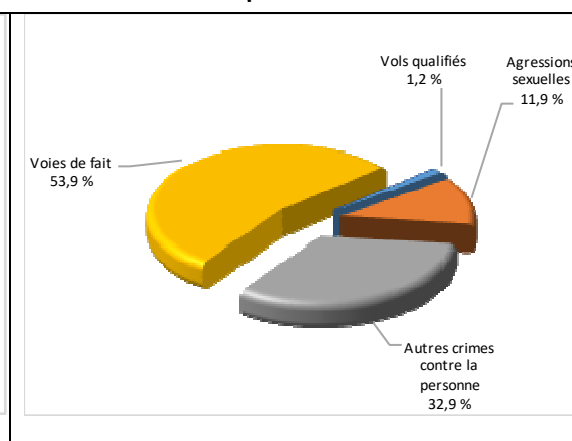
- 1 La section « Crimes contre la personne » présente le nombre de victimes d'actes criminels. Les sections suivantes présentent le nombre de dossiers opérationnels.
- 2 À titre informatif, les « Autres crimes contre la personne » incluent les cas d'enlèvement, de séquestration, d'extorsion, de profération de menaces, d'intimidation, etc.

Évolution du nombre de crimes contre la personne au cours des dernières années

Graphique 10 : Nombre de crimes contre la personne



Graphique 11 : Catégories de crimes contre la personne



Le graphique 10 présente le nombre de crimes contre la personne au cours des cinq dernières années. Nous constatons que la donnée de cette année se situe au-dessus de la moyenne.

Les résultats de l'année courante se situent au-dessus de l'écart supérieur. Les résultats accusent un recul statistiquement significatif par rapport au bilan des quatre dernières années de la MRC.

Le graphique 11 spécifie le nombre d'événements pour chacune des catégories des crimes contre la personne. Nous remarquons alors que les voies de fait sont le type de crimes le plus fréquent pour cette année.

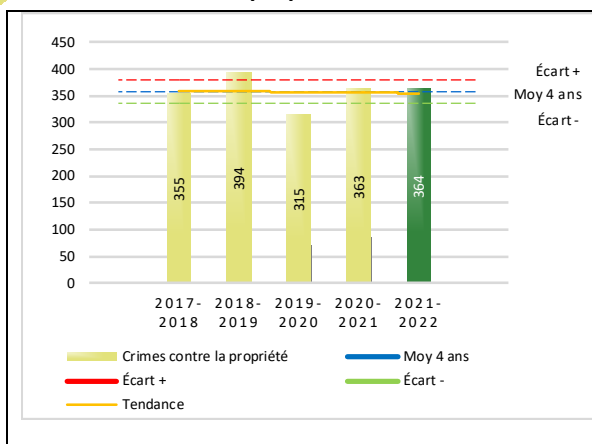
Cette situation peut s'expliquer, en partie, par la hausse démographique dans la MRC et par un meilleur traitement de la plainte résultant à une ouverture plus importante de dossiers.

Tableau 5 Nombre de crimes contre la propriété sur le territoire au cours de l'année

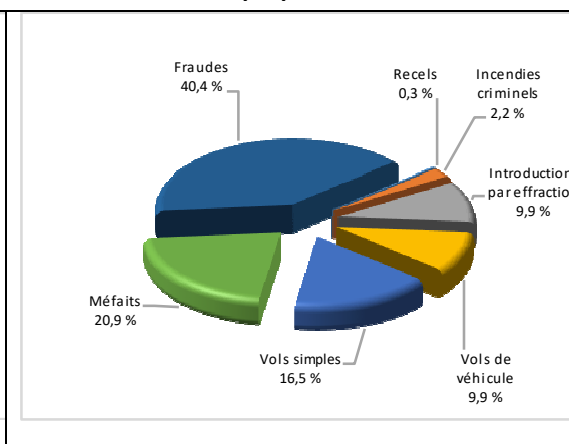
	2017-2018	2018-2019	2019-2020	2020-2021	2021-2022
2000- Crimes contre la propriété					
Incendies criminels	6	6	5	17	8
Introductions par effraction	74	73	62	49	36
Vols simples	130	166	106	79	60
Vols de véhicule	33	21	19	17	36
Recels	5	1	1	2	1
Fraudes	53	58	61	145	147
Méfais	54	69	61	54	76
Crimes contre la propriété :	355	394	315	363	364

Évolution du nombre de crimes contre la propriété au cours des dernières années

Graphique 12 : Nombre de crimes contre la propriété



Graphique 13 : Catégories de crime contre la propriété



Le graphique 12 présente les crimes contre la propriété des cinq dernières années.

Les résultats de l'année courante se situent dans la zone d'écart moyen et demeurent statistiquement dans la moyenne par rapport au bilan des quatre dernières années de la MRC.

Le graphique 13 indique le nombre d'événements pour chacune des catégories de crimes contre la propriété. Nous remarquons alors que les fraudes sont le type de crimes le plus fréquent au cours de l'année.

Ce type de crime présente une forte augmentation par rapport aux années antérieures. Cette variation s'explique par l'évolution de la criminalité et le déplacement d'une partie de celle-ci vers le numérique.

Le graphique 14 démontre justement que le nombre de fraudes de cette année est supérieur au nombre moyen 79 depuis les quatre dernières années.

GRAPHIQUE 14 : FRAUDES AU COURS DE L'ANNÉE

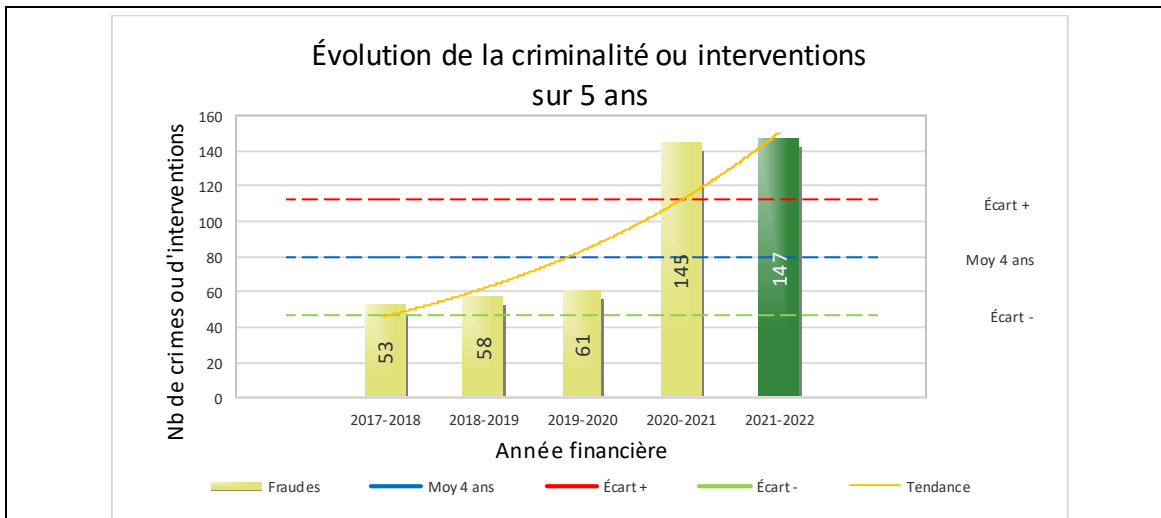


Tableau 6 Autres criminalités et interventions sur le territoire au cours de l'année

	2017-2018	2018-2019	2019-2020	2020-2021	2021-2022
Autres criminalités					
3000- Autres infractions au Code criminel ¹	24	41	43	48	48
4000 5000 - Loi régl. drogues et stupéfiants	32	15	5	16	1
6000- Infractions aux autres lois fédérales	3	1	1	2	0
7000- Infractions aux lois provinciales	10	9	15	16	18
Autres criminalités :	69	66	64	82	67
Activités policières					
A- Assistances	85	83	72	64	65
B- Permis	8	9	11	17	15
E- Enquêtes	222	194	232	199	228
F- Événements relatifs à la RACJ ²	28	27	24	25	32
P- Objets perdus ou trouvés	26	21	24	20	22
R- Interventions policières ³	331	302	330	275	325
V- Véhicules retrouvés ou remisés	15	28	26	20	24
X- Interpellation, observation et autre	16	48	53	48	37
Activités :	731	712	772	668	748
Total criminalité et activités :	1 374	1 370	1 348	1 361	1 422

1 La catégorie « Autres infractions au *Code criminel* » comprend différentes infractions telles : utilisation de monnaie contrefaite, avoir troublé la paix, évasion d'une garde légale, action indécente, production et distribution de pornographie juvénile, voyeurisme, leurre au moyen d'un ordinateur, appel téléphonique indécent, menace, incitation publique à la haine, etc.

2 La Régie des alcools, des drogues et des jeux.

3 La catégorie « Interventions policières » comprend notamment les cas suivants : plainte de bruit, chicane de famille, service d'ordre, escorte de véhicule, affaire civile, transfert de détenu et de personne en crise, assistance au public, prise d'empreintes digitales, personne en détresse, etc.

OPS VULGAIN – COVID-19

L'année 2021-2022 a été marquée par le prolongement de la pandémie mondiale de la COVID-19. Les impacts de celle-ci ont été considérables sur le type de dossiers ouverts et le volume de travail des policiers.

▪ Cartes d'appels COVID = 180

○ Notamment en lien avec

- Rassemblements
- Couvre-feu

Bimestre	Nb de carte d'appels en lien avec la Covid
Avril-Mai 2021	145
Juin-Juillet 2022	11
Août-Septembre 2021	5
Octobre-Novembre 2021	4
Décembre 2021 – Janvier 2022	12
Février-Mars 2022	3
Total Année 2021-2022	180

INTERVENTIONS EN MILIEU SCOLAIRE

Cette section présente les différentes interventions réalisées en milieu scolaire. Elles doivent donc être distinctes des informations insérées dans la section « Prévention » au début du rapport annuel.

Le nombre d'élèves rencontrés dans le tableau suivant est en lien avec les dossiers d'enquête ou de tous types de rencontres.

	Année courante
Nombre de dossiers d'enquête relatifs au PIMS	30
Nombre de dossiers d'enquête en collaboration	0
Total dossiers :	30

Nombre d'établissements où une intervention a eu lieu	5
Nombre d'élèves rencontrés	595

Nombre d'établissements visés (année)	15
---------------------------------------	----

INTERVENTIONS PAR DES UNITÉS DE SOUTIEN ET MESURES D'URGENCE

Cette section présente les interventions réalisées sur le territoire de la MRC par des unités de soutien régionales ou de mesures d'urgence au cours de l'année. Voici les détails de ces interventions.

INTERVENTIONS DE LA DIVISION MODULE D'URGENCE (DMU)			
MISSION / TYPE DE SUPPORT	NOMBRE DE MISSION/SUPPORT	NOMBRE DE POLICIERS	DURÉE TOTALE - HEURES
Maître-chien	8	8	25
Motomarine	1	2	19
Nautique	1	2	29
TOTAL	10	12	73

- Bureau de coordination au soutien opérationnel
- Service d'identité judiciaire
- Division des enquêtes sur les crimes contre la personne
- Division des enquêtes sur les crimes majeurs
- Groupe d'intervention tactique
- Agent double
- Module technologique
- Escouade Nationale de Répression du Crime Organisé (ENRCO)
- Division d'intervention sur le Crime Organisé (DICO)
- Équipe des enquêtes sur la Contrebande
- Drône (incendie criminel Tewkesbury)

ACTIVITÉS DIGNES D'INTÉRÊT ET ÉVÉNEMENTS MAJEURS

Voici les activités dignes d'intérêt et les événements majeurs ayant eu lieu au cours de l'année et qui n'ont pas été mentionnés dans les sections précédentes.

- Opérations « Silencieux motos » à Saint-Gabriel-de-Valcartier et devant l'église de Tewkesbury
- Série de vols qualifiés dans les dépanneurs de la MRC de La Jacques-Cartier et de Portneuf.
- Perquisition dans un dépanneur de Sainte-Brigitte-de-Laval
- Opération Filet II à Sainte-Brigitte-de-Laval
- Tentative d'enlèvement
- Feu de chalet Tewkesbury

La Sûreté effectue une révision de courtoisie pour ce rapport.