

RAPPORT ANNUEL D'ACTIVITÉS


POSTE DE LA MRC DE KAMOURASKA
DE LA SÛRETÉ DU QUÉBEC

DU 1^{ER} AVRIL 2021 AU 31 MARS 2022





MOT DU RESPONSABLE DE POSTE



C'est avec plaisir que je vous présente le rapport annuel d'activités du poste de la MRC de Kamouraska de la Sûreté du Québec pour l'année financière 2021-2022. Conformément à nos engagements ainsi qu'aux priorités déterminées par le CSP, le déploiement de nos actions se poursuit sur l'ensemble du territoire couvert.

Vous retrouverez notamment dans ce rapport, les activités réalisées en lien avec les priorités locales ainsi que les statistiques relatives à la sécurité routière, aux règlements municipaux, aux événements criminels et finalement, celles au traitement des cartes d'appel.

Ce rapport et ses résultats vous permettront d'assurer le suivi de la performance des services de la Sûreté du Québec.



Carl Lebel, responsable du poste de la Sûreté du Québec de la MRC de Kamouraska



PRIORITÉS LOCALES²

Voici les priorités locales identifiées par le CSP pour l'année 2021-2022 et le bilan des activités réalisées.

Priorité : La sécurité du réseau routier

DESCRIPTION DES ACTIVITÉS	COMMENTAIRES	NB ACTIVITÉS
Opérations cinémomètre dans les zones de 50 km/h et moins.	84 opérations en avril, 63 en mai, 40 en juin, 32 en juillet, 26 en août, 36 en septembre, 66 en octobre, 39 en novembre, 32 en décembre, 38 en janvier, 35 en février et 57 en mars.	548
Opérations de surveillance du transport scolaire (TRANSPEC).	15 opérations en avril, 16 en mai, 12 en juin, aucune en juillet, 4 en août, 17 en septembre, 12 en octobre, 12 en novembre, 7 en décembre, 10 en janvier, 19 en février et 19 en mars.	143
Interventions auprès des véhicules lourds.	20 interventions en avril, 15 en mai, 8 en juin, 6 en juillet, 3 en août, 5 en septembre, 9 en octobre, 7 en novembre, 5 en décembre, 10 en janvier, 5 en février et 13 en mars.	106
Opérations concertées IMPACT.	11 opérations en avril, 13 en mai, 7 en juin, 5 en juillet, 2 en août, 8 en septembre, 5 en octobre, 8 en novembre, 4 en décembre, 6 en janvier, 6 en février et 10 en mars.	85

Priorité : Accentuer nos services en police de proximité

DESCRIPTION DES ACTIVITÉS	COMMENTAIRES	NB ACTIVITÉS
Présence en véhicule, à pied ou en vélo sur les lieux de rassemblement (activités sportives, sociales ou culturelles, festivals, etc.).	13 présences en avril, 25 en mai, 17 en juin, 14 en juillet, 7 en août, 6 en septembre, 11 en octobre, 7 en novembre, 14 en décembre, 12 en janvier, 11 en février et 12 en mars.	149

Priorité : La lutte aux stupéfiants

DESCRIPTION DES ACTIVITÉS	COMMENTAIRES	NB ACTIVITÉS
Dossiers relatifs à la loi réglementant certaines drogues et autres substances.	Aucun dossier en avril, 2 en mai, 1 en juin, 1 en juillet, 2 en août, 3 en septembre, 3 en octobre, 3 en novembre, 1 en décembre, 1 en janvier, 3 en février et 1 en mars.	21

² Des moyens de sensibilisation des membres ont eu lieu dans le passé et ont pris fin en septembre 2017. Bien que lors des moyens de sensibilisation, les activités policières aient été réalisées sur le terrain et colligées par une méthode alternative, la comparaison des statistiques de poste avec le rapport annuel de l'année 2017-2018 doit être faite avec prudence.

DEMANDES PONCTUELLES DES ÉLUS ET DES CITOYENS

Voici les demandes ponctuelles des élus et des citoyens qui ont été adressées à la Sûreté au cours de la dernière année.

DESCRIPTION DES DEMANDES (ACTION* V, T, C)	COMMENTAIRES	NB REQUÊTES
Surveillance de la vitesse sur le rang 4 ouest à Saint-Onésime d'Ixworth.	C Plusieurs opérations effectuées. 14 constats émis. Demandeur avisé et satisfait. Dossier clos.	1
Surveillance de la vitesse sur le Chemin des sables à Sainte-Anne-de-La-Pocatière.	C Plusieurs opérations effectuées. 5 constats émis. Demandeur avisé et satisfait. Dossier clos.	1
Surveillance stationnement interdit route de la grève à Saint-Germain.	C Plusieurs surveillances effectuées. Près de 50 constats émis et de multiples expulsions. Demandeur avisé et satisfait. Dossier clos.	1
Surveillance des rassemblements au parc municipal de Saint-Alexandre (bruits et méfaits).	C Plusieurs surveillances effectuées. Sensibilisation avec les jeunes. Aucun constat émis. Demandeur avisé et satisfait. Dossier clos.	1
Surveillance des rassemblements au parc municipal de Sainte-Hélène (bruit, méfaits, infractions CSR).	C Plusieurs surveillances effectuées. Sensibilisation avec les jeunes. 2 constats émis. Demandeur avisé et satisfait. Dossier clos.	1

*LÉGENDE

(V) En validation : Requêtes reçues et en période d'évaluation afin de confirmer si elles sont fondées ou non et si elles nécessitent des interventions spécifiques.

(T) En traitement : Requêtes validées et fondées pour lesquelles des activités sont effectuées afin de régler la problématique visée (ex. : patrouilles, surveillances, radar, etc.).

(C) Clos : Requêtes qui sont résolues à la suite des activités effectuées ou qui sont non fondées.

PRÉVENTION

Toujours en réponse aux besoins et aux réalités locales, les postes de la Sûreté tiennent des activités de prévention dans l'ensemble des municipalités qu'ils desservent, c'est-à-dire des mesures proactives et non pénales, qui ont pour but spécifique de réduire la criminalité en agissant sur les facteurs qui la déterminent, sur les circonstances et l'environnement dans lesquels sont commis les délits.

La grande majorité des activités de prévention se tiennent au quotidien, dans le cadre des interventions de l'ensemble des patrouilleurs.

Voici les principales activités de prévention réalisées au cours de la dernière année :

Activités de prévention réalisées au cours de l'année

DESCRIPTION DES ACTIVITÉS	COMMENTAIRES	NB ACTIVITÉS
Conférences pour contrer les fraudes chez les aînés	Saint-Pascal, le 31 août. La Pocatière les 2 septembre et 10 novembre. Saint-Alexandre, le 30 novembre	4
Conférence sur la cybercriminalité	Élèves de secondaire 2 de la polyvalente de La Pocatière les 29 et 30 septembre. Élèves de secondaire 2 de la polyvalente de Saint-Pascal les 6 et 29 octobre. Élèves de secondaire 1 du collège de La Pocatière les 23 et 24 novembre.	6
Kiosque sur la fraude	Magasin Corvette de Saint-Pascal et magasin Walmart de La Pocatière le 17 mars.	2

La Sûreté du Québec s'est formellement engagée dans une approche professionnelle de type communautaire. Cette philosophie de travail comprend les cinq grands principes suivants :

- La présence familière;
- La qualité du service aux citoyens;
- Le partenariat avec la population;
- La consultation de la clientèle;
- La résolution de problèmes.

Cette section présente les principales activités réalisées par l'approche de police de proximité.

Présence familière et parrainage

À la Sûreté du Québec, la présence familière s'exprime par le programme de parrainage des municipalités.

Voici les principales activités de parrainage (qui visent la création de liens privilégiés avec les acteurs clés de la municipalité) ayant pour objectif la capacité d'être proactif dans la résolution de problématiques en matière de sécurité publique. Ces activités sont en lien avec les priorités locales identifiées par le CSP.

DESCRIPTION DES ACTIVITÉS	COMMENTAIRES	NB ACTIVITÉS
Rencontre avec les acteurs-clés des municipalités (maires, mairesses, directeurs généraux, préfet et chef pompier).	14 rencontres en avril, 9 en mai, 6 en juin, 7 en juillet, 4 en août, 13 en septembre, 10 en octobre, 4 en novembre, 11 en décembre, 16 en janvier, 27 en février et 11 en mars.	132

Résolution de problèmes

L'approche stratégique en résolution de problèmes (ASRP) permet d'associer des incidents autrement traités un par un, d'en dégager une compréhension globale et de rechercher des solutions durables, le tout en ayant recours aux partenaires et aux ressources des milieux affectés par des problématiques communes.

DESCRIPTION ET COMMENTAIRES
Aucun incident n'a requis un traitement par l'approche stratégique en résolution de problèmes au cours de la dernière année.

Programme de cadets

Le Programme de cadets fait partie intégrante de l'offre de service de la Sûreté. Basé sur le modèle de la police de proximité, il met en avant le rapprochement avec la population dans le développement et le maintien d'un milieu de vie sûr et paisible. Ceci permet d'assurer une présence supplémentaire de la Sûreté pendant la période estivale, tout en favorisant la proximité avec les citoyens.

Les responsables de poste, de concert avec les élus, participent à la planification des tâches des cadets en indiquant leurs besoins et en ciblant les endroits où la présence de ceux-ci serait la plus bénéfique.

Voici les principales activités qui ont été effectuées par les cadets au cours de la dernière année.

DESCRIPTION DES ACTIVITÉS	COMMENTAIRES	NB ACTIVITÉS
Surveillances à pied	89 activités de surveillance ont été réalisées par les cadets de la Sûreté du Québec à la MRC de Kamouraska durant les mois de juin, juillet et août.	89
Surveillances à vélo	5 activités de surveillance ont été réalisées par les cadets de la Sûreté du Québec à la MRC de Kamouraska durant les mois de juin, juillet et août.	5
Rencontre avec les partenaires locaux	Les deux cadets de la Sûreté du Québec ont réalisé 15 activités avec les partenaires locaux « Municipalité, Service d'incendie, service ambulancier, Maison des jeunes, etc. »	15
Activité de prévention des vols dans les stationnements	Activité de préventions à La Pocatière « Centre d'achat / Canadian Tire / IGA »	1
Campagne de sensibilisation visant les aides à la mobilité motorisée (AMM)	Les deux cadets de la Sûreté du Québec ont réalisé ces activités de sensibilisation dans les différentes résidences de personnes âgées ainsi que sur le chemin public	10
Activité de sensibilisation et d'information	Activité de sensibilisation à Saint-Alexandre-de-Kamouraska au sujet de la réglementation de l'interdiction des feux à ciel ouvert (SOPFEU)	1
Activité de prévention sur la sécurité à vélo	Sensibilisation des enfants qui faisaient du vélo en famille à Saint-Onésime-d'Ixworth	1
Activité de sensibilisation « Pas textos au volant »	Distribution d'environ 60 collants « Pas texto » dans le pare-brise des véhicules stationnés au Provigo. Sensibilisations et discussions avec les citoyens qui se trouvaient dans le stationnement.	1
Activités pour prévenir le vol et la fraude dans les commerces	Distribution dans les dépanneurs d'une bandelette servant à déterminer la taille du voleur.	5
Programme « Bon voisin, bon œil »	Distribution des dépliants « Oeil de lynx » dans les boîtes aux lettres des résidences de la municipalité de Rivière-Ouelle.	3
Activité de prévention « Attachez-vous en tout temps »	Activité de prévention réalisée au centre d'achat de La Pocatière.	1
Activité de prévention sur la « sécurité nautique »	Activité de surveillance à Saint-Alexandre-de-Kamouraska et à Saint-Germain afin de sensibiliser les citoyens sur la sécurité nautique.	2
Activité de sensibilisation « Partage de route piétons / conducteurs »	Distribution de 31 dépliants à Saint-Pascal.	1

Activités communautaires réalisées au cours de l'année

Cette section présente les activités communautaires dans lesquelles les membres du poste se sont impliqués au cours de la dernière année.

DESCRIPTION ET COMMENTAIRES
Patrouille à vélo à La Pocatière les 7, 13 et 17 mai et à Saint-Pascal les 25 mai et 10 juin.
Présence de l'équipe équestre de la Sûreté du Québec le 18 mai à St-Pascal. Visibilité à proximité des écoles et des résidences pour personnes âgées.
Plusieurs conférences sur le métier de policier au profit des écoles de la région. Le 24 et 27 septembre, la conférence a été présentée aux élèves du secondaire 1 de la polyvalente de La Pocatière. Le 7, 13 et 14 octobre, la conférence a été présentée aux élèves du secondaire 1 de la polyvalente de Saint-Pascal. Le 15 novembre, la conférence a été présentée aux élèves de la classe spécialisée de l'école primaire de La Pocatière. Le 25 novembre, la conférence a été présentée aux élèves de secondaire 1 du collège de La Pocatière.



STATISTIQUES OPÉRATIONNELLES

Cette section est consacrée aux statistiques de :

- Sécurité des réseaux de transport
- Règlements municipaux
- Cartes d'appel
- Criminalité

Les résultats qui vous sont présentés dans cette section vous permettront d'apprécier tout particulièrement la performance de la Sûreté au cours de la dernière année.

Afin de mettre ces données en perspective et d'en analyser l'évolution, vous pouvez également les comparer avec les données des quatre dernières années.

De plus, afin d'en faciliter l'analyse, ces données vous sont présentées à l'aide de deux types de graphiques.

Chacun des graphiques de type « *histogramme* » indique les résultats pour les cinq dernières années. Une ligne trace la moyenne des quatre dernières années.

Ces graphiques permettent aussi de situer les résultats de la dernière année par rapport à la **zone d'écart moyen**. L'écart moyen est calculé à partir de la moyenne des différences entre les données de chacune des années par rapport à la moyenne des quatre dernières années. Visuellement, il s'agit de la zone comprise entre les lignes « écart + » et « écart - ». Les résultats qui s'éloignent de cette zone méritent une attention particulière du CSP.

Des graphiques circulaires, ou de type « *pointe de tarte* », accompagnent également des histogrammes afin d'illustrer plus précisément la répartition des catégories d'événements plus préoccupants.

Notez que les données de cette section concernent l'ensemble du territoire couvert par les effectifs du poste de la MRC de Kamouraska. Les résultats pour chacune des municipalités vous sont présentés en annexes.

Un écart aux données présentées dans les rapports annuels précédents peut être attribuable à la modification du statut ou à l'évolution d'un dossier après la production du rapport annuel.

À surveiller : Depuis le mois de juin 2017, certains postes MRC ont été convertis en postes mixtes et gèrent désormais aussi le travail fait sur les autoroutes. Ce changement a pour conséquence d'ajouter les statistiques autoroutières à même celles de la MRC et donc d'affecter possiblement à la hausse les données statistiques (par exemple les constats provinciaux, les collisions, la criminalité et les cartes d'appel). Les données n'étant pas dissociables pour le moment, cette mise en garde sera valide jusqu'à ce qu'une solution soit trouvée.

Statistiques extraites du Tableau de bord le : 2022-05-04

La sécurité des réseaux de transport

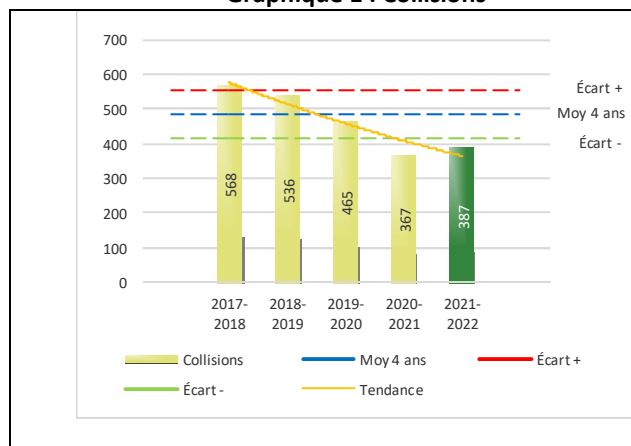
Tableau 1 Nombre de collisions et d'interventions couvertes sur le territoire

		2017-2018	2018-2019	2019-2020	2020-2021	2021-2022
Collisions						
	Collisions mortelles	0	3	2	3	2
	Collisions avec blessés graves	10	4	5	5	5
	Collisions avec blessés légers	98	87	73	70	83
	Autres collisions avec blessés ¹	4	5	2	2	1
	Collisions matérielles	456	437	383	287	296
	Sous-total :	568	536	465	367	387
Interventions						
	Avertissements nautiques	0	0	0	0	0
	Capacités affaiblies	43	38	39	32	29
	Autres crimes ²	82	93	94	44	30
	Constats provinciaux	2 144	2 649	2 930	2 309	1 768
	Constats municipaux	667	1 393	1 056	1 107	1 455
	AVVR ³	71	100	103	122	84
	Avertissements	1 168	1 236	1 352	1 492	959
	Sous-total :	4 175	5 509	5 574	5 106	4 325

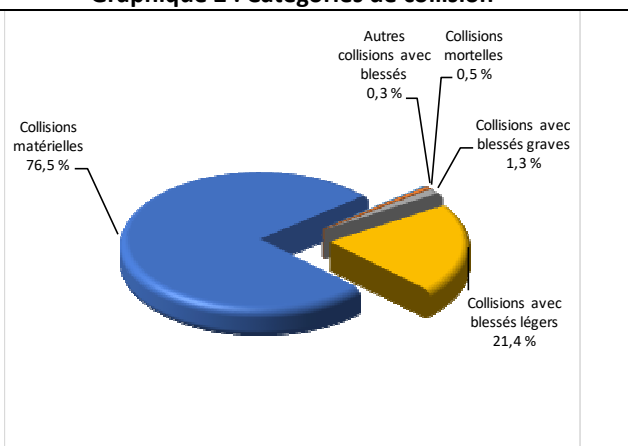
- 1 La catégorie « Autres collisions avec blessés » comprend les cas survenus hors des chemins publics.
- 2 La catégorie « Autres crimes » comprend les cas de conduite dangereuse, de poursuite, de délit de fuite, de conduite de véhicule routier pendant une interdiction (de conduire).
- 3 Avis de vérification d'un véhicule routier.

Évolution du nombre de collisions au cours des dernières années depuis le 1^{er} avril

Graphique 1 : Collisions



Graphique 2 : Catégories de collision



Collisions

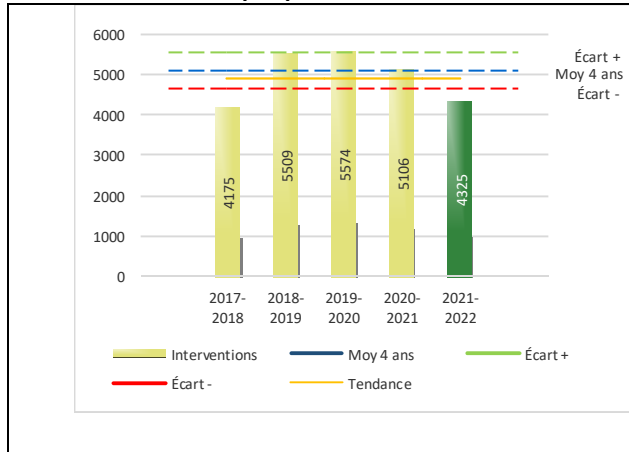
Le graphique 1 permet de constater une tendance à la baisse du bilan routier au cours des cinq dernières années. Le total des collisions de l'année courante, qui est de 387, se situe en dessous de l'écart moyen inférieur. Le bilan des collisions de l'année courante démontre une amélioration significative par rapport aux années antérieures.

La variation la plus importante se situe au niveau des collisions avec blessés légers qui affichent une augmentation de 13 par rapport à l'année précédente. Cette légère détérioration est en opposition avec la tendance observée pour les quatre années précédentes de ce type de collision.

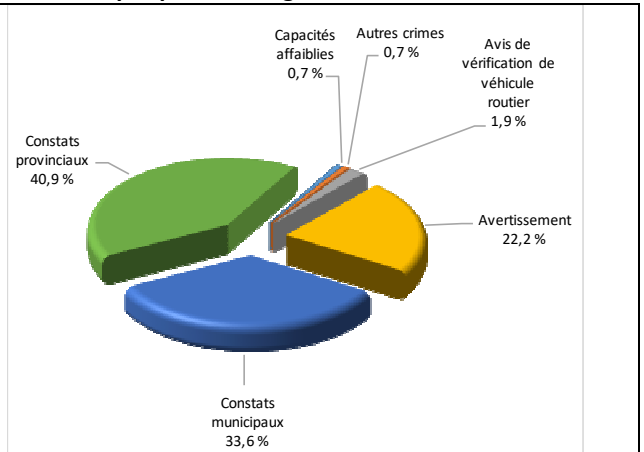
Cette variation peut s'expliquer par le nombre peu élevé de collisions avec blessés légers en 2021-2021, année où nous étions en pleine pandémie et où la circulation routière était beaucoup moindre.

Évolution du nombre d'interventions au cours des dernières années

Graphique 3 : Interventions



Graphique 4 : Catégories d'intervention

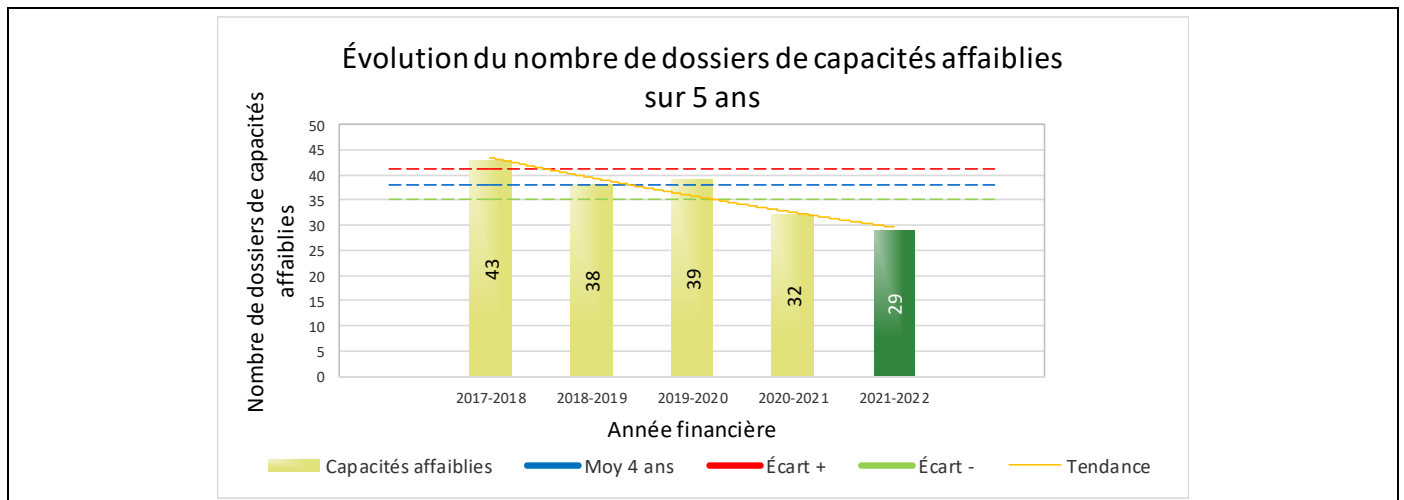


Interventions

Le graphique 3 présente une diminution du nombre d'interventions réalisées au cours de l'année courante par rapport aux années précédentes. Les résultats de l'année courante se situent en dessous de l'écart inférieur ce qui signifie que les résultats accusent un recul par rapport au bilan des quatre dernières années de la MRC.

La variation la plus importante se situe au niveau des constats d'infraction provinciaux qui affichent une diminution de 541 interventions par rapport à l'année précédente.

Graphique 5 : Capacités affaiblies au cours des dernières années



Le graphique 5 présente l'évolution du nombre d'arrestations pour conduite d'un véhicule moteur avec les capacités affaiblies par l'alcool ou la drogue. Une diminution de 3 par rapport à l'année dernière est constatée pour l'année en cours.

Règlements municipaux

Tableau 2 Nombre de constats émis pour des infractions aux règlements municipaux sur le territoire

Domaine	2017-2018	2018-2019	2019-2020	2020-2021	2021-2022
1) Alarmes ¹	4	1	5	5	5
2) Vente	1	0	0	0	2
3) Circulation ²	118	198	149	85	171
4) Paix, bon ordre et sécurité publique	26	21	30	30	24
5) Nuisance	12	11	20	8	7
Total :	161	231	204	128	209

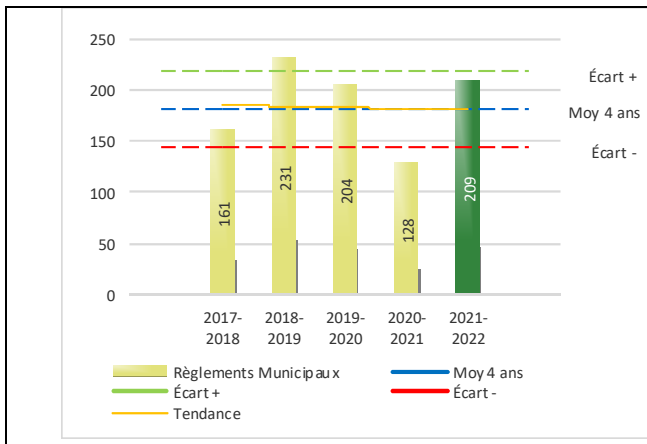
1 Les « Alarmes » du Tableau 2 font référence à des constats municipaux émis en vertu de la réglementation existante suite à des déplacements non fondés; tandis que les « Alarmes » du Tableau 3 sont des alarmes relayées par un central au CGA donnant lieu à un déplacement, mais pas nécessairement à un constat.

2 Types d'infraction de la circulation : endroits interdits, virages en « U », avertissement sonore, crissement des pneus, courses, et autres infractions impliquant des piétons, des animaux, des véhicules lourds, des véhicules d'urgence, etc.

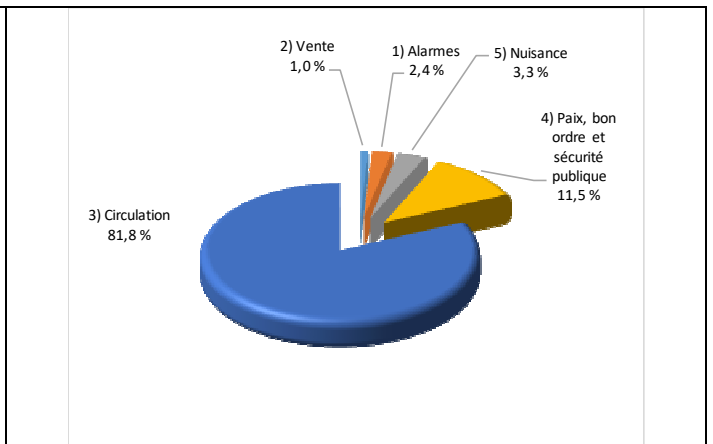
Le nombre de constats émis pour des infractions aux règlements municipaux a connu une augmentation au cours de la dernière année. Les policiers ont émis un total de 209 constats.

Évolution du nombre de constats émis pour des infractions aux règlements municipaux pour l'année courante

Graphique 6 : Règlements municipaux



Graphique 7 : Catégories d'intervention



Le graphique 6 démontre que le nombre de constats municipaux émis cette année est supérieur au nombre moyen de constats émis depuis les quatre dernières années.

Les résultats de l'année courante se situent dans la zone d'écart moyen. Les résultats présentent une amélioration par rapport au bilan des quatre dernières années de la MRC.

Cartes d'appel

Depuis le 1^{er} décembre 2021, une nouvelle priorité a été ajoutée, soit la priorité 0. Il est donc possible qu'une baisse du total des cartes d'appel de priorité 1 soit observée.

Les définitions des priorités sont les suivantes :

- **Priorité 0**
Événement *critique à très haut risque* pour la sécurité des personnes et nécessitant une *intervention policière immédiate*.
- **Priorité 1**
Événement *à risque* ou nécessitant une *intervention policière rapide*.
- **Priorité 2**
Événement *sans risque* pour la sécurité des personnes et pour lequel *l'intervention policière est différée, avec déplacement* policier, sur rendez-vous ou après avoir répondu aux événements P0 ou P1 en cours.
- **Priorité 3**
Événement *sans risque* pour la sécurité des personnes et pour lequel *l'intervention policière est différée, sans déplacement* policier, sur rendez-vous téléphonique avec un membre du Centre de réponse aux citoyens (CRC) ou avec un patrouilleur; ou bien par déplacement du citoyen au poste de la Sûreté.

Tableau 3 Nombre de cartes d'appel sur le territoire au cours de l'année

	2017-2018		2018-2019		2019-2020		2020-2021		2021-2022	
Priorité 0	0		0		0		0		30	
Priorité 1	2 066		1 010		978		951		863	
Priorité 2	985		1 960		1 991		2 066		2 027	
Priorité 3	318		457		545		593		636	
Total :	3 369		3 427		3 514		3 610		3 556	
Alarmes¹	Nb	%	Nb	%	Nb	%	Nb	%	Nb	%
	253	8%	260	8%	277	8%	270	7%	218	6%

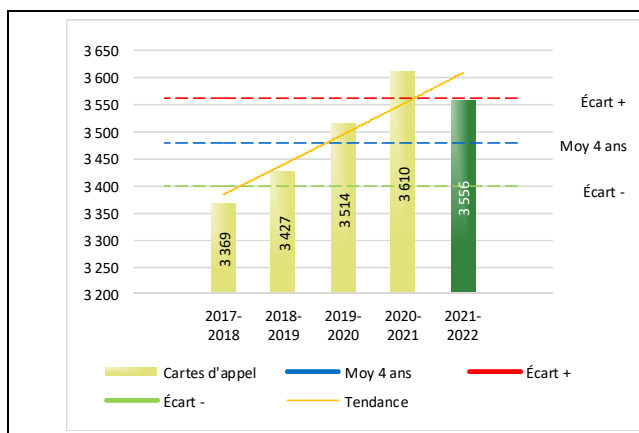
1 Les « Alarmes » du Tableau 2 font référence à des constats municipaux émis en vertu de la réglementation existante suite à des déplacements non fondés; tandis que les « Alarmes » du Tableau 3 sont des alarmes relayées par un central au CGA donnant lieu à un déplacement, mais pas nécessairement à un constat.

Le tableau 3 des cartes d'appel trace le portrait des données de l'année courante par catégories. Par rapport à l'année précédente, le nombre total de cartes d'appel a diminué de 54.

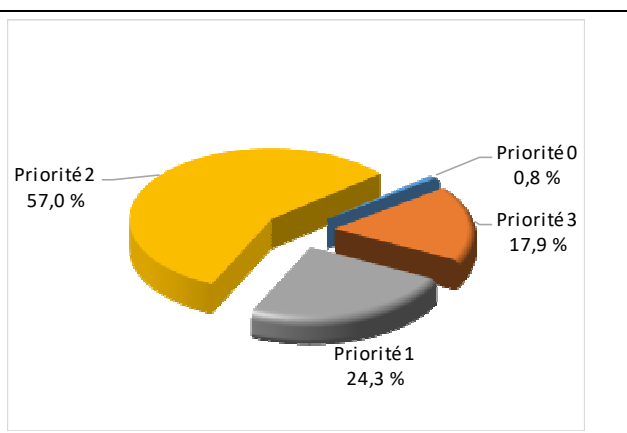
De plus, il est important de souligner le nombre d'appels et de dossiers traités par le *Centre de réponse aux citoyens* (CRC). Le CRC vise à offrir une alternative pour le citoyen qui communique avec la Sûreté via un centre de gestion des appels (CGA) et ce, pour les appels et/ou dossiers ne requérant pas le déplacement d'un policier. Pour l'année 2021 -2022, les policiers assignés au CRC ont répondu à 53 appels et ont ouvert 46 dossiers pour la MRC de Kamouraska.

Évolution du nombre de cartes d'appel au cours des dernières années

Graphique 8 : Nombre de cartes d'appel



Graphique 9 : Types de priorité de cartes d'appel



Le graphique 8 illustre la fluctuation du nombre total de cartes d'appel au cours des cinq dernières années. Nous constatons que le nombre de cartes d'appel enregistré pour cette année se situe en au-dessus de la moyenne. Cependant, cet écart demeure dans la zone d'écart moyen.

Le graphique 9 indique que les cartes d'appel de priorité 2 sont les plus nombreuses à être enregistrées pour cette année.

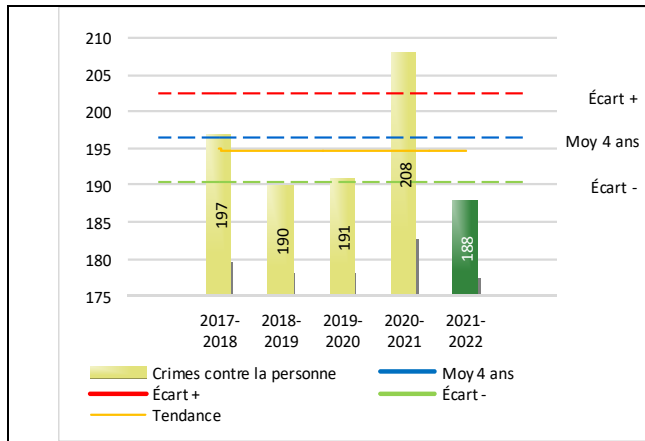
Tableau 4 Nombre de crimes contre la personne sur le territoire au cours de l'année

	2017-2018	2018-2019	2019-2020	2020-2021	2021-2022
1000- Crimes contre la personne¹					
Infractions entraînant la mort	2	0	0	1	0
Agressions sexuelles	16	13	33	22	19
Voies de fait	89	96	79	90	78
Vols qualifiés	1	0	0	0	0
Autres crimes contre la personne ²	89	81	79	95	91
Crimes contre la personne :	197	190	191	208	188

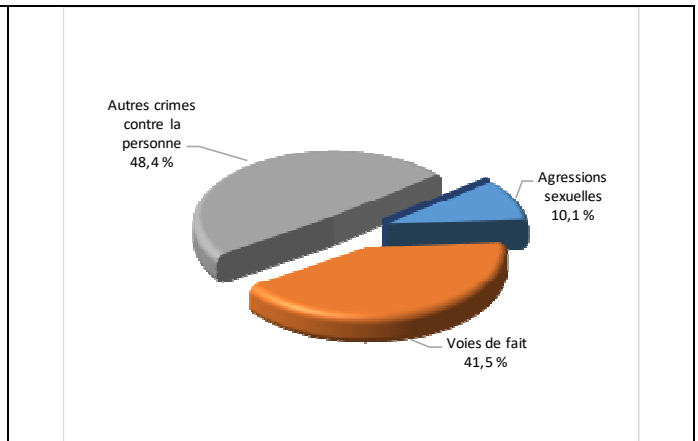
- 1 La section « Crimes contre la personne » présente le nombre de victimes d'actes criminels. Les sections suivantes présentent le nombre de dossiers opérationnels.
- 2 À titre informatif, les « Autres crimes contre la personne » incluent les cas d'enlèvement, de séquestration, d'extorsion, de profération de menaces, d'intimidation, etc.

Évolution du nombre de crimes contre la personne au cours des dernières années

Graphique 10 : Nombre de crimes contre la personne



Graphique 11 : Catégories de crime contre la personne



Le graphique 10 présente le nombre de crimes contre la personne au cours des cinq dernières années. Nous constatons que la donnée de cette année se situe en dessous de la moyenne.

Les résultats de l'année courante se situent en dessous de l'écart inférieur. Les résultats présentent une amélioration statistiquement significative par rapport au bilan des quatre dernières années de la MRC.

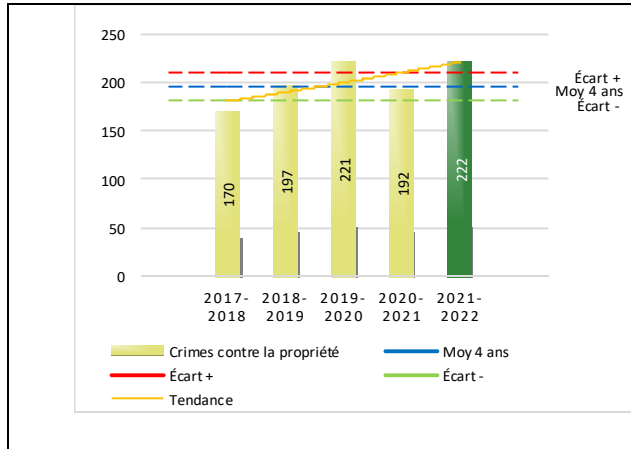
Le graphique 11 spécifie le nombre d'événements pour chacune des catégories des crimes contre la personne. Nous remarquons alors que les autres crimes contre la personne sont le type de crimes le plus fréquent pour cette année.

Tableau 5 Nombre de crimes contre la propriété sur le territoire au cours de l'année

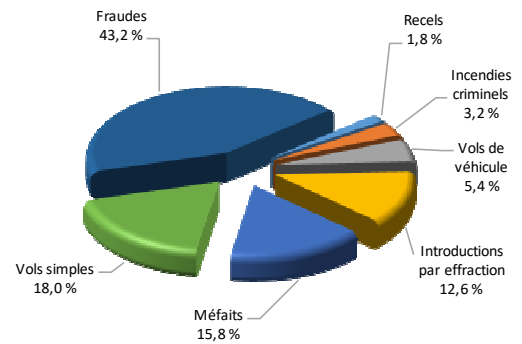
	2017-2018	2018-2019	2019-2020	2020-2021	2021-2022
2000- Crimes contre la propriété					
Incendies criminels	3	0	3	2	7
Introductions par effraction	31	47	38	27	28
Vols simples	39	53	71	32	40
Vols de véhicule	15	15	15	11	12
Recels	2	1	16	3	4
Fraudes	36	35	29	78	96
Méfais	44	46	49	39	35
Crimes contre la propriété :	170	197	221	192	222

Évolution du nombre de crimes contre la propriété au cours des dernières années

Graphique 12 : Nombre de crimes contre la propriété



Graphique 13 : Catégories de crime contre la propriété



Le graphique 12 présente les crimes contre la propriété des cinq dernières années.

Les résultats de l'année courante se situent au-dessus de l'écart supérieur. Les résultats accusent un recul statistiquement par rapport au bilan des quatre dernières années de la MRC.

Le graphique 13 indique le nombre d'événements pour chacune des catégories de crimes contre la propriété. Nous remarquons alors que les fraudes sont le type de crimes le plus fréquent au cours de l'année.

Cette situation peut s'expliquer par la recrudescence marquée des dossiers de fraude notamment via internet.

Tableau 6 Autres criminalités et interventions sur le territoire au cours de l'année

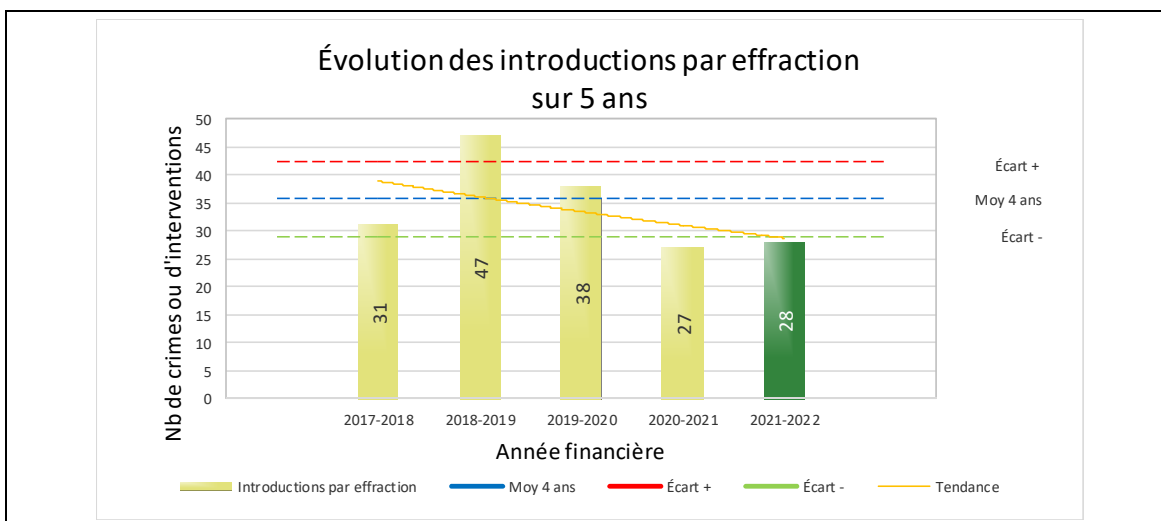
	2017-2018	2018-2019	2019-2020	2020-2021	2021-2022
Autres criminalités					
3000- Autres infractions au Code criminel ¹	88	69	69	78	79
4000 5000 - Loi régl. drogues et stupéfiants	80	35	30	26	14
6000- Infractions aux autres lois fédérales	1	0	0	32	0
7000- Infractions aux lois provinciales	27	30	29	28	36
Autres criminalités :	196	134	128	164	129
Activités policières					
A- Assistances	82	66	85	80	71
B- Permis	24	19	28	18	21
E- Enquêtes	205	209	243	249	228
F- Événements relatifs à la RACJ ²	66	86	69	65	31
P- Objets perdus ou trouvés	22	14	17	17	21
R- Interventions policières ³	528	368	393	376	375
V- Véhicules retrouvés ou remisés	45	45	63	38	35
X- Interpellation, observation et autre	120	118	184	117	90
Activités :	1 092	925	1 082	960	872
Total criminalité et activités :	1 655	1 446	1 622	1 524	1 411

1 La catégorie « Autres infractions au Code criminel » comprend différentes infractions telles : utilisation de monnaie contrefaite, avoir troublé la paix, évasion d'une garde légale, action indécente, production et distribution de pornographie juvénile, voyeurisme, leurre au moyen d'un ordinateur, appel téléphonique indécent, menace, incitation publique à la haine, etc.

2 La Régie des alcools, des drogues et des jeux.

3 La catégorie « Interventions policières » comprend notamment les cas suivants : plainte de bruit, chicane de famille, service d'ordre, escorte de véhicule, affaire civile, transfert de détenu et de personne en crise, assistance au public, prise d'empreintes digitales, personne en détresse, etc.

GRAPHIQUE 14 : INTRODUCTIONS PAR EFFRACTION AU COURS DE L'ANNÉE



Le graphique 14 démontre que le nombre 28 de cette année est inférieur au nombre moyen de 35 depuis les quatre dernières années.

Ce type de crime présente une amélioration statistiquement significative par rapport aux années antérieures.



OPS VULCAIN – COVID-19

La dernière année a malheureusement été marquée par la continuité de la pandémie mondiale de la COVID-19. Les impacts de celle-ci ont encore été nombreux pour notre organisation, autant sur le plan humain qu'opérationnel.

Les multiples changements aux lois, procédures et règlements en vigueur auront représenté un véritable défi pour notre organisation. De multiples mises à jour devaient être données aux membres afin que ceux-ci puissent appliquer le tout selon les standards établis. Je tiens à souligner l'engagement et le professionnalisme de mes membres sur cet aspect.

Au niveau opérationnel, 74 cartes d'appel ont été ouvertes suite à une demande citoyenne quelconque. Un bon nombre de ces appels se sont avérés non-fondés ou se sont clos via des avertissements. 25 constats d'infraction pour le non-respect des mesures sanitaires en vigueur ont tout de même été émis durant la dernière année.

INTERVENTIONS EN MILIEU SCOLAIRE

Cette section présente les différentes interventions réalisées en milieu scolaire. Elles doivent donc être distinctes des informations insérées dans la section « Prévention » au début du rapport annuel.

Le nombre d'élèves rencontrés dans le tableau suivant est en lien avec les dossiers d'enquête ou de tous types de rencontres.

	Année courante
Nombre de dossiers d'enquête relatifs au PIMS	16
Nombre de dossiers d'enquête en collaboration	1
Total dossiers :	17
Nombre d'établissements où une intervention a eu lieu	22
Nombre d'élèves rencontrés	6837
Nombre d'établissements visés (année)	22



INTERVENTIONS PAR DES UNITÉS DE SOUTIEN ET MESURES D'URGENCE

Cette section présente les interventions réalisées sur le territoire de la MRC par des unités de soutien régionales ou de mesures d'urgence au cours de l'année. Voici les détails de ces interventions.

- Assistance des enquêteurs du Service technologique de la Sûreté du Québec le 22 avril dans le cadre d'une perquisition en matière de pornographie juvénile.
- Assistance des enquêteurs de la Division des enquêtes régionales Est (DERE) et d'un maître-chien de patrouille le 2 juin lors de perquisitions à La Pocatière et au Mont-Carmel.
- Assistance des enquêteurs de la Division des enquêtes régionales Est (DERE) et d'un maître-chien de patrouille le 23 juin lors d'une perquisition à St-Gabriel.
- Assistance des services d'urgence et de l'hélicoptère de la Sûreté du Québec pour une disparition à Saint-Pascal le 10 septembre.
- Assistance d'un maître-chien de patrouille le 2 décembre lors d'une perquisition en matière de stupéfiants à Sainte-Anne-de-La-Pocatière.
- Assistance de la cybercriminalité afin de récupérer des biens volés le 7 janvier à La Pocatière. Arrestation du suspect dans la vingtaine du secteur au même moment pour vol à l'étalage.

ACTIVITÉS DIGNES D'INTÉRÊT ET ÉVÉNEMENTS MAJEURS

Voici les activités dignes d'intérêt et les événements majeurs ayant eu lieu au cours de l'année et qui n'ont pas été mentionnés dans les sections précédentes.

- Opération « Filet II » le 2 juin pour un individu dans la cinquantaine barricadé sur la rue de l'amitié à Saint-Pascal. Individu contrôlé, aucun blessé.
- Incendie majeur le 7 juin au Domaine-de-Nos-Étés à Saint-Denis-de-la-bouteillerie. 4 bâtiments concernés. Dommages matériels très importants.
- Disparition d'une dame de 69 ans à Saint-Pascal le 10 septembre. Équipe de recherche de la Sûreté du Québec de Québec sur place. Poste de commandement érigé près du terrain de baseball. Dame retrouvée saine et sauve le lendemain matin couchée dans un champ. Localisée par hélicoptère.
- Opération « Filet II » le 3 décembre à Saint-Pascal. Individu dans la cinquantaine armé et instable. Près d'une quinzaine de policiers de notre unité et des unités voisines prennent part à l'opération. Individu finalement maîtrisé.

La Sûreté effectue une révision de courtoisie pour ce rapport.