

RAPPORT ANNUEL D'ACTIVITÉS

POSTE DE LA MRC DE MARIA-CHAPDELAINE
DE LA SÛRETÉ DU QUÉBEC

DU 1^{ER} AVRIL 2021 AU 31 MARS 2022



MOT DU RESPONSABLE DE POSTE



C'est avec plaisir que je vous présente le rapport annuel d'activités du poste de la MRC de Maria-Chapdelaine de la Sûreté du Québec pour l'année financière 2021-2022. Conformément à nos engagements ainsi qu'aux priorités déterminées par le CSP, le déploiement de nos actions se poursuit sur l'ensemble du territoire couvert.

Vous retrouverez notamment dans ce rapport, les activités réalisées en lien avec les priorités locales ainsi que les statistiques relatives à la sécurité routière, aux règlements municipaux, aux événements criminels et finalement, celles au traitement des cartes d'appel.

Ce rapport et ses résultats vous permettront d'assurer le suivi de la performance des services de la Sûreté du Québec.

A handwritten signature in blue ink, which appears to read "Serge Paradis".

Sergent Serge Paradis, responsable de poste par intérim
Poste de la MRC de Maria-Chapdelaine

PRIORITÉS LOCALES²

Voici les priorités locales identifiées par le CSP pour l'année 2021-2022 et le bilan des activités réalisées.

Priorité 1 : Lutte au trafic de stupéfiants

DESCRIPTION DES ACTIVITÉS	COMMENTAIRES	NB ACTIVITÉS
Lutte au trafic de stupéfiants	<p>Dossiers qui ont retenu l'attention durant l'année.</p> <p>Le 15 avril, perquisition à Normandin et saisie de 96 grammes de champignons magiques, 190 grammes de cannabis en cocottes, 3 000 grammes de bonbons au cannabis, du tabac de contrebande et du matériel relié au trafic de stupéfiants. Une arrestation.</p> <p>Le 22 avril, perquisition à Normandin et saisie de 1 000 grammes de caramel au THC, 20 000 mg de THC pour vapoteuse et 148 grammes de concentré de cannabis solide.</p> <p>Le 11 novembre – Perquisition à St-Stanislas Deux individus ont été arrêtés pour possession, distribution et production de cannabis et recel. Parmi les éléments saisis, on retrouve 10 000 comprimés de méthamphétamine, 2 kilos de cannabis, ainsi que plusieurs autres substances illicites.</p>	21

Priorité 2 : Augmenter la présence policière dans les petites municipalités en portant une attention particulière aux poids lourds

DESCRIPTION DES ACTIVITÉS	COMMENTAIRES	NB ACTIVITÉS
Présence, visibilité, surveillance dans les petites municipalités	Nos patrouilleurs assurent au quotidien une présence familière dans l'ensemble des municipalités de la MRC.	4731

Priorité 3 : Prévention auprès des jeunes

DESCRIPTION DES ACTIVITÉS	COMMENTAIRES	NB ACTIVITÉS
Patrouilles dans les zones scolaires et prévention reliée au transport et au déplacement des étudiants.	Patrouilles et visibilité près des écoles, surveillance aux entrées, ainsi qu'aux sorties. Effectuer le suivi des trajets d'autobus et surveillance aux traverses piétonnières et avec brigadières scolaires.	376
Réalisation d'activité de prévention	Plusieurs activités de prévention et de sensibilisation touchant les élèves du primaire et du secondaire et certains du préscolaire ont été réalisées durant l'année. Les sujets abordés ont touché principalement l'utilisation d'Internet, des médias sociaux, de la cyber violence et de la cyber intimidation et au final de la sécurité routière (vitesse, distraction, alcool et drogue, M'as-tu vu?).	64

² Des moyens de sensibilisation des membres ont eu lieu dans le passé et ont pris fin en septembre 2017. Bien que lors des moyens de sensibilisation, les activités policières aient été réalisées sur le terrain et colligées par une méthode alternative, la comparaison des statistiques de poste avec le rapport annuel de l'année 2017-2018 doit être faite avec prudence.

Priorité 4 : Visibilité dans les secteurs de villégiature

DESCRIPTION DES ACTIVITÉS	COMMENTAIRES	NB ACTIVITÉS
Patrouilles dans les secteurs éloignés de villégiatures	Les policiers assurent une présence, ainsi qu'une visibilité dans les secteurs de villégiature de façon régulière. Certaines patrouilles sont réalisées en quad et en motoneige permettant ainsi d'assurer une vigie dans les secteurs moins accessibles.	306

DEMANDES PONCTUELLES DES ÉLUS ET DES CITOYENS

Voici les demandes ponctuelles des élus et des citoyens qui ont été adressées à la Sûreté au cours de la dernière année.

DESCRIPTION DES DEMANDES (ACTION* V, T, C)		COMMENTAIRES	NB REQUÊTES
Vitesse aux entrées village de Péribonka et secteur villégiature	C	Patrouilles régulières et opérations cinémomètre réalisées.	9
Vitesse Ste-Élisabeth-de-Proulx	C	Vitesse lors de la montée et sortie des forestiers.	
Problématique vitesse véhicule lourd dans le secteur résidentiel en début de zone de 50 km/h à Girardville	C	Patrouilles régulières et opérations cinémomètre réalisées, 9 constats d'infraction émis.	
Problématique de vitesse à Notre-Dame-de-Lorette	C	Patrouilles régulières et opérations cinémomètre réalisées.	
Problématique de vitesse au niveau des véhicules lourds sur la rue Principale de la municipalité de St-Eugène-d'Argentenay	C	Patrouilles de visibilité et opérations cinémomètre zone 50km/h, 2 constats émis.	

*LÉGENDE

(V) En validation : Requêtes reçues et en période d'évaluation afin de confirmer si elles sont fondées ou non et si elles nécessitent des interventions spécifiques.

(T) En traitement : Requêtes validées et fondées pour lesquelles des activités sont effectuées afin de régler la problématique visée (ex. : patrouilles, surveillances, radar, etc.).

(C) Clos : Requêtes qui sont résolues à la suite des activités effectuées ou qui sont non fondées.



PRÉVENTION

Toujours en réponse aux besoins et aux réalités locales, les postes de la Sûreté tiennent des activités de prévention dans l'ensemble des municipalités qu'ils desservent, c'est-à-dire des mesures proactives et non pénales, qui ont pour but spécifique de réduire la criminalité en agissant sur les facteurs qui la déterminent, sur les circonstances et l'environnement dans lesquels sont commis les délits.

La grande majorité des activités de prévention se tiennent au quotidien, dans le cadre des interventions de l'ensemble des patrouilleurs.

Voici les principales activités de prévention réalisées au cours de la dernière année :

Activités de prévention réalisées au cours de l'année

DESCRIPTION DES ACTIVITÉS	COMMENTAIRES	NB ACTIVITÉS
Atténuation des impacts	Afin de diminuer le sentiment d'insécurité et de rassurer la population, les policiers ont tenu des activités de présence policière principalement reliées à la pandémie et aux événements en lien avec la prise d'otage et à l'individu barricadé en janvier 2022.	84
Programmes relatifs à la violence amoureuse et intrafamiliale	Remise de documentation dans divers commerces.	1
Programmes relatifs à la sécurité des aînés	Rencontre avec différents groupes d'aînés concernant la sécurisation de leur milieu de vie.	2
Programmes relatifs à la fraude	Conférence sur la fraude et les pièges de l'Internet.	1
Programmes relatifs à la sécurité résidentielle	Patrouilles préventives secteur chalet et remise de dépliant pour sensibiliser les propriétaires sur l'adoption d'habitudes sécuritaires afin de prévenir le vol et le vandalisme envers leur propriété. Rencontres avec des citoyens concernant la sécurisation de leur milieu de vie.	20
Vérification des pneus d'hiver	Activité de prévention et sensibilisation en lien avec l'obligation de munir les véhicules de pneus d'hiver conformes, plus de 200 véhicules vérifiés.	1

La Sûreté du Québec s'est formellement engagée dans une approche professionnelle de type communautaire. Cette philosophie de travail comprend les cinq grands principes suivants :

- La présence familière;
- La qualité du service aux citoyens;
- Le partenariat avec la population;
- La consultation de la clientèle;
- La résolution de problèmes.

Cette section présente les principales activités réalisées par l'approche de police de proximité.

Présence familière et parrainage

À la Sûreté du Québec, la présence familière s'exprime par le programme de parrainage des municipalités.

Voici les principales activités de parrainage (qui visent la création de liens privilégiés avec les acteurs clés de la municipalité) ayant pour objectif la capacité d'être proactif dans la résolution de problématiques en matière de sécurité publique. Ces activités sont en lien avec les priorités locales identifiées par le CSP.

DESCRIPTION DES ACTIVITÉS	COMMENTAIRES	NB ACTIVITÉS
Rencontres DG et élus	Les parrains et marraines des municipalités ont des contacts minimalement une fois par mois avec les maires et les directeurs généraux de l'ensemble des municipalités de la MRC. Ces rencontres ou échanges portent sur des sujets de sécurité publique, d'identification, de résolution et de suivi de problématique.	186
Rencontres services municipaux	Une problématique identifiée.	4
Rencontres milieu scolaire	Activités réalisées par le policier intervenant en milieu scolaire et communautaire.	23
Rencontres milieu de la santé	Rencontres avec divers intervenants pour divers dossiers de maltraitance et de santé mentale.	31
Rencontres milieu communautaire et des affaires	Rencontres avec différents organismes et tables de concertation œuvrant dans les domaines de la santé mentale, de la dépendance aux drogues et à l'alcool, des victimes de violence conjugale et de la jeunesse.	56
Rencontre sécurité publique	Participation à une rencontre.	1

Résolution de problèmes

L'approche stratégique en résolution de problèmes (ASRP) permet d'associer des incidents autrement traités un par un, d'en dégager une compréhension globale et de rechercher des solutions durables, le tout en ayant recours aux partenaires et aux ressources des milieux affectés par des problématiques communes.

Voici les incidents traités par l'approche stratégique en résolution de problèmes au cours de la dernière année :

DESCRIPTION DES ACTIVITÉS	COMMENTAIRES	NB ACTIVITÉS
ASRP relativement à la zone de débarcadère et d'embarquement des élèves dans le secteur de l'École Ste-Thérèse à Dolbeau-Mistassini.	Les policiers ont réalisé des opérations préventives, de visibilité et de répression afin de faire appliquer la nouvelle signalisation.	1



Programme de cadets

Le Programme de cadets fait partie intégrante de l'offre de service de la Sûreté. Basé sur le modèle de la police de proximité, il met en avant le rapprochement avec la population dans le développement et le maintien d'un milieu de vie sûr et paisible. Ceci permet d'assurer une présence supplémentaire de la Sûreté pendant la période estivale, tout en favorisant la proximité avec les citoyens.

Les responsables de poste, de concert avec les élus, participent à la planification des tâches des cadets en indiquant leurs besoins et en ciblant les endroits où la présence de ceux-ci serait la plus bénéfique.

Voici les principales activités qui ont été effectuées par les cadets au cours de la dernière année.

DESCRIPTION DES ACTIVITÉS	COMMENTAIRES	NB ACTIVITÉS
Surveillance à pied	141 heures de surveillance	221
Surveillance à vélo	14.5 heures de surveillance	27
Participation à des programmes de prévention et de relations communautaires	56 heures de participation	28
Rencontre de partenaires	5.5 heures de rencontres	16
Activités de visibilité	9 heures d'activités de visibilité	1
Observation du travail de policier	4.5 heures d'observation	1

Activités communautaires réalisées au cours de l'année

Cette section présente les activités communautaires dans lesquelles les membres du poste se sont impliqués au cours de la dernière année.

DESCRIPTION ET COMMENTAIRES	
07/07	Implication au niveau d'une Collecte de Sang Héma-Québec
28/08	Présence à une compétition de moto-cross à Girardville
12/09	Présence au Festival du Faisan à Saint-Stanislas
02/12	Présence au marché de Noël à Dolbeau
12/12	Présence au tournoi hockey à Normandin
29/01	Présence à Vauvert sur glace, présence de notre équipe de motoneigiste
27-02	Présence au Festineige au Do-Mi-Ski
08-09-11-13/03	Présence au tournoi novice Dolbeau-Mistassini
24/03	Présentation du métier de policier à l'École Ste-Thérèse



STATISTIQUES OPÉRATIONNELLES

Cette section est consacrée aux statistiques de :

- Sécurité des réseaux de transport
- Règlements municipaux
- Cartes d'appel
- Criminalité
-

Les résultats qui vous sont présentés dans cette section vous permettront d'apprécier tout particulièrement la performance de la Sûreté au cours de la dernière année.

Afin de mettre ces données en perspective et d'en analyser l'évolution, vous pouvez également les comparer avec les données des quatre dernières années.

De plus, afin d'en faciliter l'analyse, ces données vous sont présentées à l'aide de deux types de graphiques.

Chacun des graphiques de type « *histogramme* » indique les résultats pour les cinq dernières années. Une ligne trace la moyenne des quatre dernières années.

Ces graphiques permettent aussi de situer les résultats de la dernière année par rapport à la **zone d'écart moyen**. L'écart moyen est calculé à partir de la moyenne des différences entre les données de chacune des années par rapport à la moyenne des quatre dernières années. Visuellement, il s'agit de la zone comprise entre les lignes « écart + » et « écart - ». Les résultats qui s'éloignent de cette zone méritent une attention particulière du CSP.

Des graphiques circulaires, ou de type « *pointe de tarte* », accompagnent également des histogrammes afin d'illustrer plus précisément la répartition des catégories d'événements plus préoccupants.

Notez que les données de cette section concernent l'ensemble du territoire couvert par les effectifs du poste de la MRC de Maria-Chapdelaine. Les résultats pour chacune des municipalités vous sont présentés en annexes.

Un écart aux données présentées dans les rapports annuels précédents peut être attribuable à la modification du statut ou à l'évolution d'un dossier après la production du rapport annuel.

À surveiller : Depuis le mois de juin 2017, certains postes MRC ont été convertis en postes mixtes et gèrent désormais aussi le travail fait sur les autoroutes. Ce changement a pour conséquence d'ajouter les statistiques autoroutières à même celles de la MRC et donc d'affecter possiblement à la hausse les données statistiques (par exemple les constats provinciaux, les collisions, la criminalité et les cartes d'appel). Les données n'étant pas dissociables pour le moment, cette mise en garde sera valide jusqu'à ce qu'une solution soit trouvée.

La sécurité des réseaux de transport

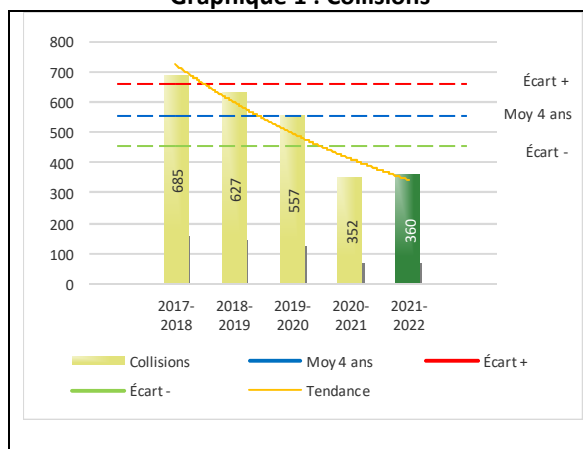
Tableau 1 Nombre de collisions et d'interventions couvertes sur le territoire

		2017-2018	2018-2019	2019-2020	2020-2021	2021-2022
Collisions						
	Collisions mortelles	3	4	4	2	2
	Collisions avec blessés graves	4	4	5	2	3
	Collisions avec blessés légers	72	101	92	99	102
	Autres collisions avec blessés ¹	6	3	4	0	0
	Collisions matérielles	600	515	452	249	253
	Sous-total :	685	627	557	352	360
Interventions						
	Avertissements nautiques	8	0	62	2	39
	Capacités affaiblies	48	46	45	29	25
	Autres crimes ²	202	164	139	65	71
	Constats provinciaux	69	191	86	58	56
	Constats municipaux	2 053	1 662	2 625	1 861	1 912
	AVVR ³	21	40	40	25	30
	Avertissements	566	599	585	480	465
	Sous-total :	2 967	2 702	3 582	2 520	2 598

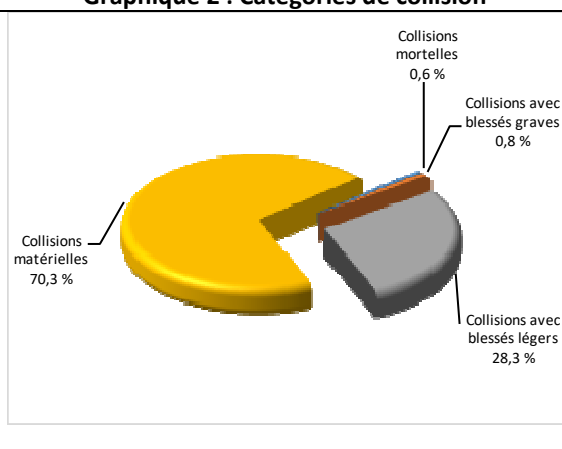
- 1 La catégorie « Autres collisions avec blessés » comprend les cas survenus hors des chemins publics.
- 2 La catégorie « Autres crimes » comprend les cas de conduite dangereuse, de poursuite, de délit de fuite, de conduite de véhicule routier pendant une interdiction (de conduire).
- 3 Avis de vérification d'un véhicule routier.

Évolution du nombre de collisions au cours des dernières années depuis le 1^{er} avril

Graphique 1 : Collisions



Graphique 2 : Catégories de collision



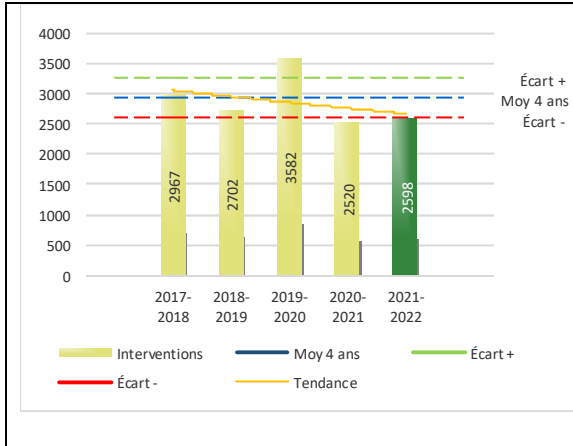
Collisions

Le graphique 1 permet de constater une tendance à la baisse du bilan routier au cours des cinq dernières années. Le total des collisions de l'année courante, qui est de 360, se situe en dessous de l'écart moyen inférieur. Le bilan des collisions de l'année courante démontre une amélioration significative par rapport aux années antérieures.

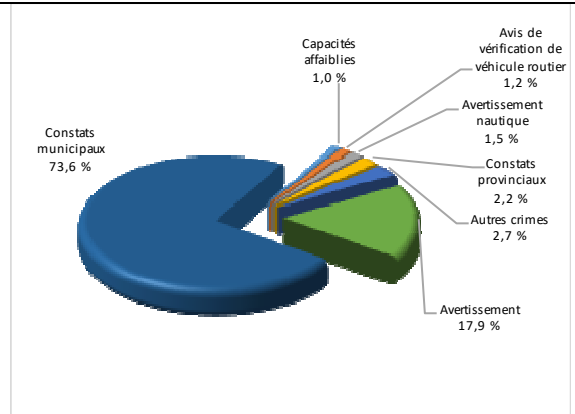
La variation la plus importante se situe au niveau des collisions avec blessés graves qui affichent une augmentation de 50% (1 collision) par rapport à l'année précédente. Cette détérioration est en opposition avec la tendance observée pour les quatre années précédentes de ce type de collision.

Évolution du nombre d'interventions au cours des dernières années

Graphique 3 : Interventions



Graphique 4 : Catégories d'intervention

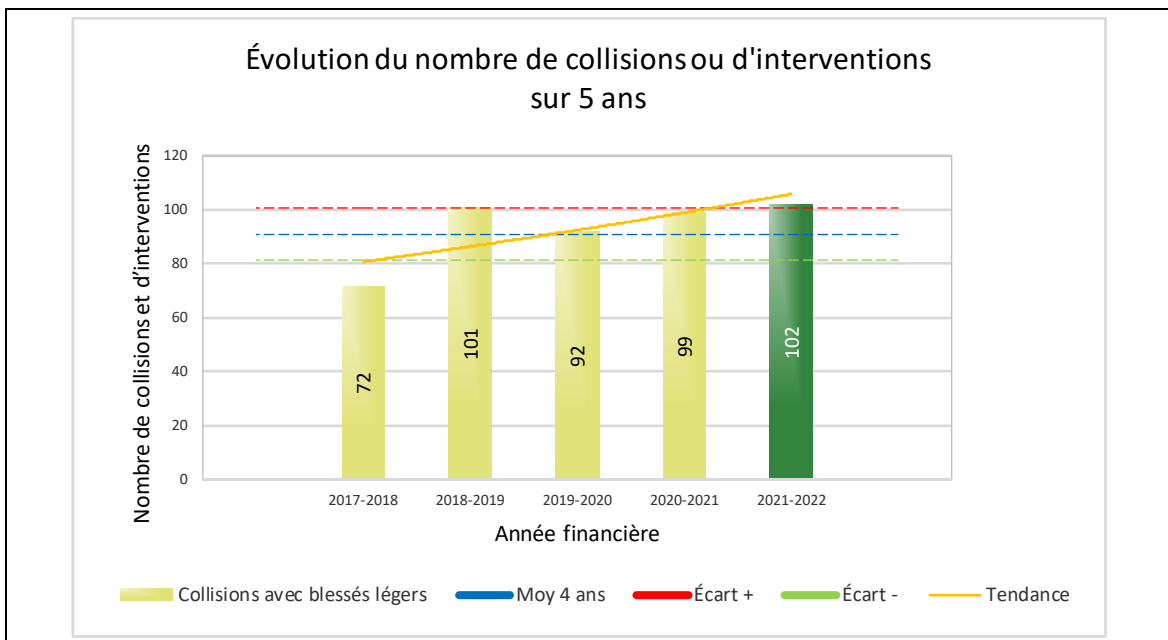


Interventions

Le graphique 3 présente une diminution du nombre d'interventions réalisées au cours de l'année courante par rapport aux années précédentes. Les résultats de l'année courante se situent en dessous de l'écart inférieur ce qui signifie que les résultats accusent un recul statistiquement significatif par rapport au bilan des quatre dernières années de la MRC.

La variation la plus importante se situe au niveau des avertissements nautiques qui affichent une augmentation de 37 interventions par rapport à l'année précédente.

Graphique 5 : Collisions avec blessés légers au cours des dernières années



Le graphique 5 présente l'évolution des collisions avec blessés légers au cours des dernières années. Une augmentation de 3 collisions par rapport à l'année dernière est constatée pour l'année en cours.

Règlements municipaux

Tableau 2 Nombre de constats émis pour des infractions aux règlements municipaux sur le territoire

Domaine	2017-2018	2018-2019	2019-2020	2020-2021	2021-2022
1) Alarmes ¹	0	0	0	0	0
2) Vente	0	0	3	0	0
3) Circulation ²	285	339	226	106	73
4) Paix, bon ordre et sécurité publique	57	94	65	44	34
5) Nuisance	26	50	34	23	15
Total :	368	483	328	173	122

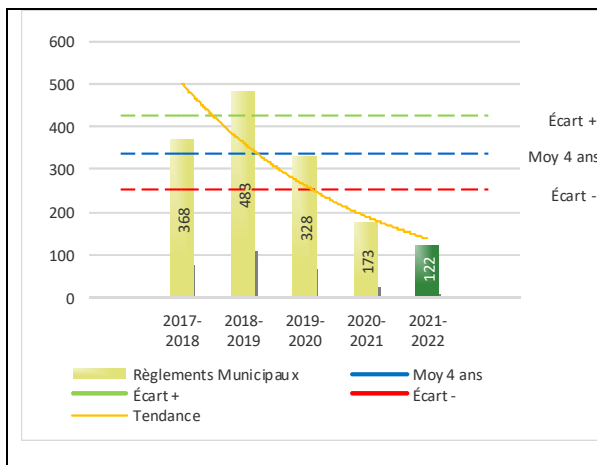
1 Les « Alarmes » du Tableau 2 font référence à des constats municipaux émis en vertu de la réglementation existante suite à des déplacements non fondés; tandis que les « Alarmes » du Tableau 3 sont des alarmes relayées par un central au CGA donnant lieu à un déplacement, mais pas nécessairement à un constat.

2 Types d'infraction de la circulation : endroits interdits, virages en « U », avertissement sonore, crissement des pneus, courses, et autres infractions impliquant des piétons, des animaux, des véhicules lourds, des véhicules d'urgence, etc.

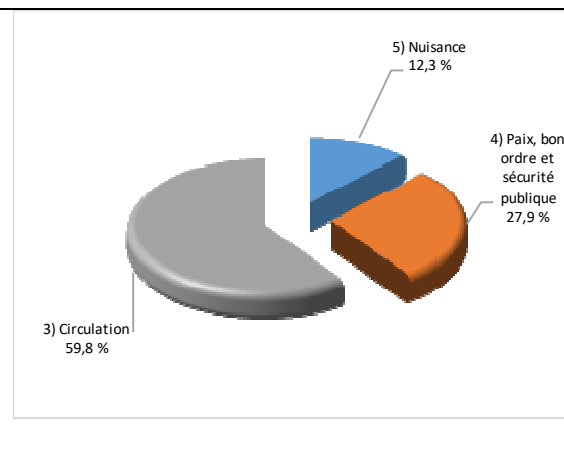
Le nombre de constats émis pour des infractions aux règlements municipaux a connu une diminution au cours de la dernière année. Les policiers ont émis un total de 122 constats.

Évolution du nombre de constats émis pour des infractions aux règlements municipaux pour l'année courante

Graphique 6 : Règlements municipaux



Graphique 7 : Catégories d'intervention



Le graphique 6 démontre que le nombre de constats municipaux émis cette année est inférieur au nombre moyen de constats émis depuis les quatre dernières années.

Les résultats de l'année courante se situent en dessous de l'écart inférieur. Les résultats accusent un recul statistiquement significatif par rapport au bilan des quatre dernières années de la MRC.

Cartes d'appel

Depuis le 1^{er} décembre 2021, une nouvelle priorité a été ajoutée, soit la priorité 0. Il est donc possible qu'une baisse du total des cartes d'appel de priorité 1 soit observée.

Les définitions des priorités sont les suivantes :

- **Priorité 0**
Événement *critique à très haut risque* pour la sécurité des personnes et nécessitant une *intervention policière immédiate*.
- **Priorité 1**
Événement *à risque* ou nécessitant une *intervention policière rapide*.
- **Priorité 2**
Événement *sans risque* pour la sécurité des personnes et pour lequel *l'intervention policière est différée, avec déplacement* policier, sur rendez-vous ou après avoir répondu aux événements P0 ou P1 en cours.
- **Priorité 3**
Événement *sans risque* pour la sécurité des personnes et pour lequel *l'intervention policière est différée, sans déplacement* policier, sur rendez-vous téléphonique avec un membre du Centre de réponse aux citoyens (CRC) ou avec un patrouilleur; ou bien par déplacement du citoyen au poste de la Sûreté.

Tableau 3 Nombre de cartes d'appel sur le territoire au cours de l'année

	2017-2018	2018-2019	2019-2020	2020-2021	2021-2022					
Priorité 0					95					
Priorité 1	2 058	932	993	1 189	1 104					
Priorité 2	1 133	2 314	2 568	2 709	2 521					
Priorité 3	344	447	512	495	606					
Total :	3 535	3 693	4 073	4 393	4 326					
Alarmes¹	Nb	%	Nb	%	Nb	%	Nb	%	Nb	%
	331	9%	292	8%	263	6%	215	5%	229	5%

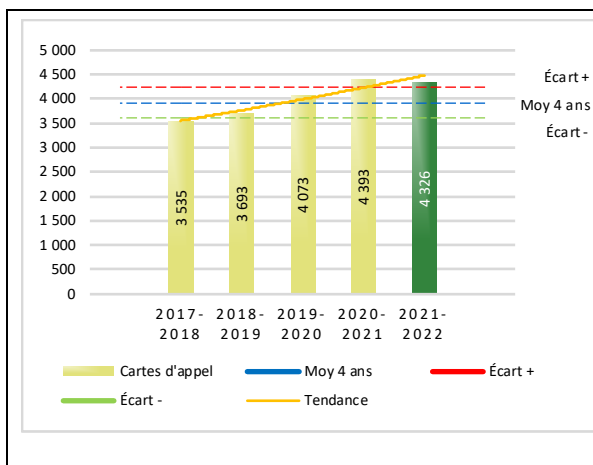
1 Les « Alarmes » du Tableau 2 font référence à des constats municipaux émis en vertu de la réglementation existante suite à des déplacements non fondés; tandis que les « Alarmes » du Tableau 3 sont des alarmes relayées par un central au CGA donnant lieu à un déplacement, mais pas nécessairement à un constat.

Le tableau 3 des cartes d'appel trace le portrait des données de l'année courante par catégories. Par rapport à l'année précédente, le nombre total de cartes d'appel a diminué de 67.

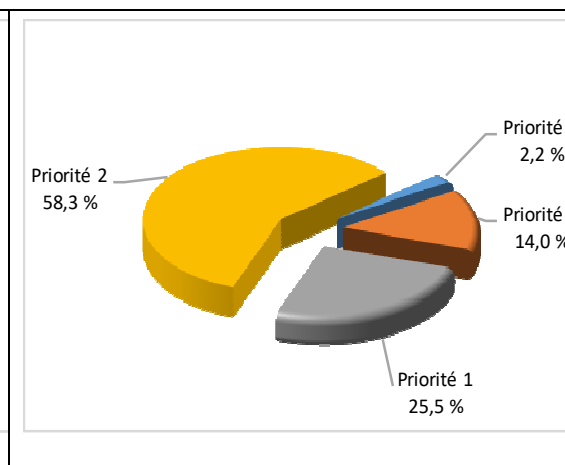
De plus, il est important de souligner le nombre d'appels et de dossiers traités par le *Centre de réponse aux citoyens* (CRC). Le CRC vise à offrir une alternative pour le citoyen qui communique avec la Sûreté via un centre de gestion des appels (CGA) et ce, pour les appels et/ou dossiers ne requérant pas le déplacement d'un policier. Pour l'année 2021-2022, les policiers assignés au CRC ont répondu à 77 appels et ont ouvert 61 dossiers pour la MRC de Maria-Chapelaine.

Évolution du nombre de cartes d'appel au cours des dernières années

Graphique 8 : Nombre de cartes d'appel



Graphique 9 : Types de priorité de cartes d'appel



Le graphique 8 illustre la fluctuation du nombre total de cartes d'appel au cours des cinq dernières années. Nous constatons que le nombre de cartes d'appel enregistré pour cette année se situe en au-dessus de la moyenne. Cependant, cet écart demeure dans la zone d'écart moyen.

Le graphique 9 indique que les cartes d'appel de priorité 2 sont les plus nombreuses à être enregistrées pour cette année.

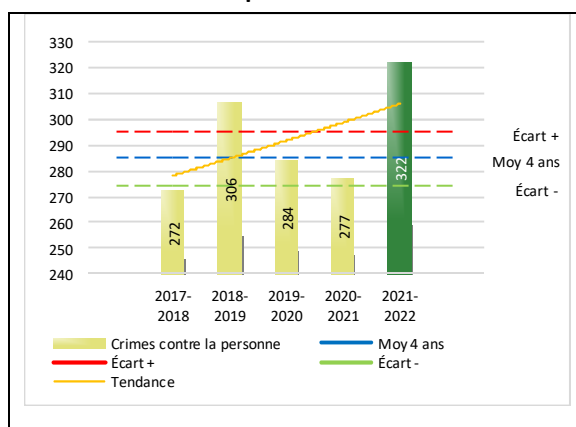
Tableau 4 Nombre de crimes contre la personne sur le territoire au cours de l'année

	2017-2018	2018-2019	2019-2020	2020-2021	2021-2022
1000- Crimes contre la personne¹					
Infractions entraînant la mort	1	0	0	1	0
Agressions sexuelles	31	48	40	36	77
Voies de fait	124	139	140	116	131
Vols qualifiés	1	1	4	1	0
Autres crimes contre la personne ²	115	118	100	123	114
Crimes contre la personne :	272	306	284	277	322

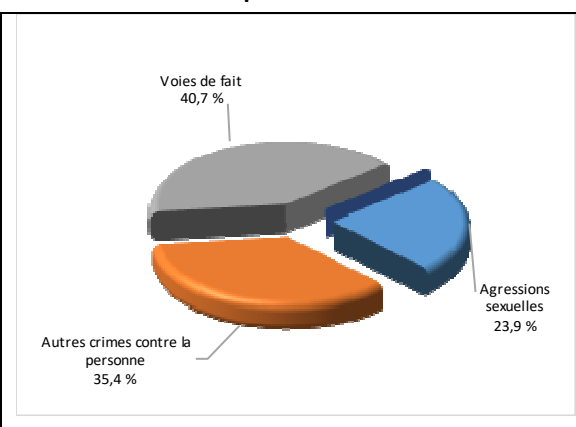
- 1 La section « Crimes contre la personne » présente le nombre de victimes d'actes criminels. Les sections suivantes présentent le nombre de dossiers opérationnels.
- 2 À titre informatif, les « Autres crimes contre la personne » incluent les cas d'enlèvement, de séquestration, d'extorsion, de profération de menaces, d'intimidation, etc.

Évolution du nombre de crimes contre la personne au cours des dernières années

Graphique 10 : Nombre de crimes contre la personne



Graphique 11 : Catégories de crime contre la personne



Le graphique 10 présente le nombre de crimes contre la personne au cours des cinq dernières années. Nous constatons que la donnée de cette année se situe au-dessus de la moyenne.

Les résultats de l'année courante se situent au-dessus de l'écart supérieur. Les résultats accusent un recul statistiquement significatif par rapport au bilan des quatre dernières années de la MRC.

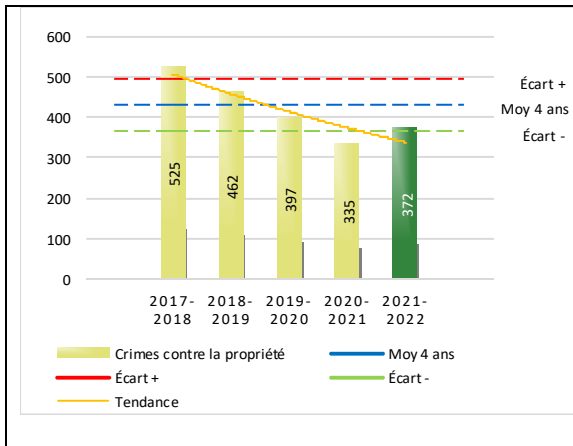
Le graphique 11 spécifie le nombre d'événements pour chacune des catégories des crimes contre la personne. Nous remarquons alors que les voies de fait sont le type de crimes le plus fréquent pour cette année.

Tableau 5 Nombre de crimes contre la propriété sur le territoire au cours de l'année

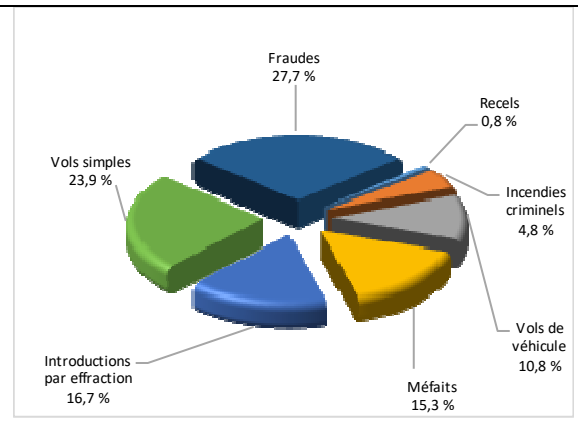
	2017-2018	2018-2019	2019-2020	2020-2021	2021-2022
2000- Crimes contre la propriété					
Incendies criminels	8	11	15	12	18
Introductions par effraction	125	113	89	88	62
Vols simples	155	142	118	60	89
Vols de véhicule	73	60	29	32	40
Recels	13	7	12	3	3
Fraudes	53	39	37	61	103
Méfais	98	90	97	79	57
Crimes contre la propriété :	525	462	397	335	372

Évolution du nombre de crimes contre la propriété au cours des dernières années

Graphique 12 : Nombre de crimes contre la propriété



Graphique 13 : Catégories de crime contre la propriété



Le graphique 12 présente les crimes contre la propriété des cinq dernières années.

Les résultats de l'année courante se situent en dessous de l'écart inférieur. Les résultats présentent une amélioration statistiquement significative par rapport au bilan des quatre dernières années de la MRC.

Le graphique 13 indique le nombre d'événements pour chacune des catégories de crimes contre la propriété. Nous remarquons alors que les fraudes sont le type de crimes le plus fréquent au cours de l'année.

Cette situation peut s'expliquer par certains criminels qui ont tiré profit de la pandémie par l'envoi de courriels et d'appels frauduleux suite à l'émission de nombreux programmes d'aide développée pour soutenir les citoyens dans le cadre de la pandémie.

Tableau 6 Autres criminalités et interventions sur le territoire au cours de l'année

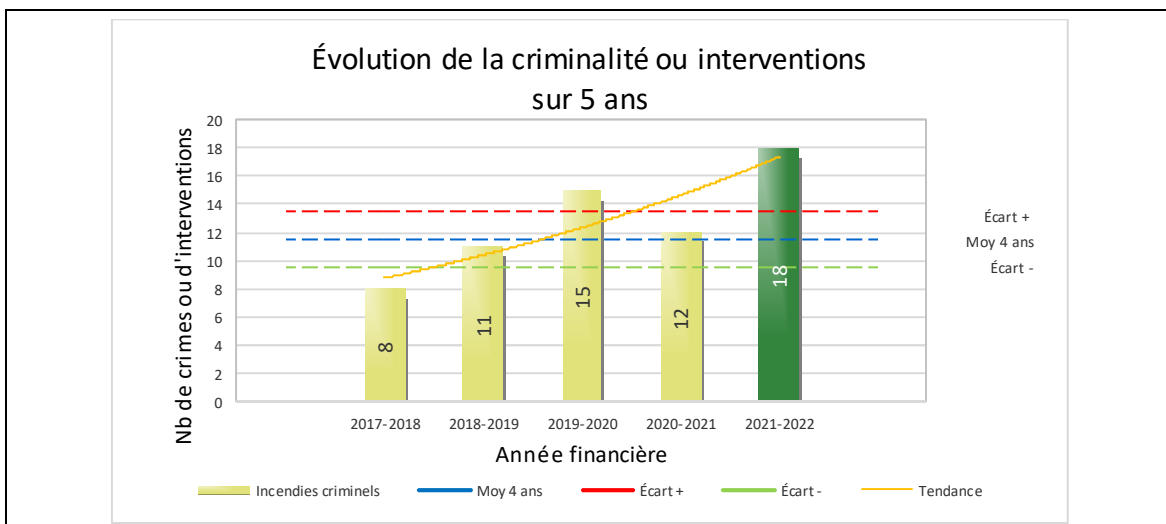
	2017-2018	2018-2019	2019-2020	2020-2021	2021-2022
Autres criminalités					
3000- Autres infractions au Code criminel ¹	104	118	92	75	75
4000 5000 - Loi régl. drogues et stupéfiants	57	39	28	30	21
6000- Infractions aux autres lois fédérales	1	0	4	2	0
7000- Infractions aux lois provinciales	10	27	27	28	25
Autres criminalités :	172	184	151	135	121
Activités policières					
A- Assistances	82	110	98	115	75
B- Permis	8	23	5	14	9
E- Enquêtes	273	291	325	324	296
F- Événements relatifs à la RACJ ²	46	34	19	16	49
P- Objets perdus ou trouvés	28	25	21	16	14
R- Interventions policières ³	340	297	316	286	330
V- Véhicules retrouvés ou remisés	36	31	39	25	12
X- Interpellation, observation et autre	41	74	72	43	23
Activités :	854	885	895	839	808
Total criminalité et activités :	1 823	1 837	1 727	1 586	1 623

1 La catégorie « Autres infractions au Code criminel » comprend différentes infractions telles : utilisation de monnaie contrefaite, avoir troublé la paix, évasion d'une garde légale, action indécente, production et distribution de pornographie juvénile, voyeurisme, leurre au moyen d'un ordinateur, appel téléphonique indécent, menace, incitation publique à la haine, etc.

2 La Régie des alcools, des drogues et des jeux.

3 La catégorie « Interventions policières » comprend notamment les cas suivants : plainte de bruit, chicane de famille, service d'ordre, escorte de véhicule, affaire civile, transfert de détenu et de personne en crise, assistance au public, prise d'empreintes digitales, personne en détresse, etc.

GRAPHIQUE 14 : INCENDIES CRIMINELS AU COURS DE L'ANNÉE



Le graphique 14 démontre que le nombre d'incendies criminels (18) de cette année est supérieur au nombre moyen de 12 depuis les quatre dernières années.

Ce type de crime présente une forte augmentation par rapport aux années antérieures. Cette variation s'explique en grande partie par la série d'incendies criminels touchant 3 églises de la région en novembre 2021.



OPS VULCAIN – COVID-19

La dernière année a été marquée par la pandémie mondiale de la COVID-19. Au cours de cette période, les policiers furent très impliqués au niveau du respect des mesures sanitaires en vertu de la *Loi sur la Santé publique* du Québec. Bon nombre de rencontres ont eu lieu afin de sensibiliser et de sécuriser la population quant à l'importance du respect des mesures en vigueur.

Dans le but d'atténuer les impacts de la pandémie, les policiers ont multiplié les interventions notamment en effectuant des visites dans les commerces, s'assurant ainsi du respect des mesures prescrites, en patrouillant les secteurs propices au rassemblement et en effectuant plusieurs vérifications en vertu de la *Loi sur la mise en quarantaine* afin d'éviter la propagation de la pandémie.

□

INTERVENTIONS EN MILIEU SCOLAIRE

Cette section présente les différentes interventions réalisées en milieu scolaire. Elles doivent donc être distinctes des informations insérées dans la section « Prévention » au début du rapport annuel.

Le nombre d'élèves rencontrés dans le tableau suivant est en lien avec les dossiers d'enquête ou de tous types de rencontres.

	Année courante
Nombre de dossiers d'enquête relatifs au PIMS	43
Nombre de dossiers d'enquête en collaboration	
Total dossiers :	43
Nombre d'établissements où une intervention a eu lieu	6
Nombre d'élèves rencontrés	102
Nombre d'établissements visés (année)	Tous

INTERVENTIONS PAR DES UNITÉS DE SOUTIEN ET MESURES D'URGENCE

Cette section présente les interventions réalisées sur le territoire de la MRC par des unités de soutien régionales ou de mesures d'urgence au cours de l'année. Voici les détails de ces interventions.


- Une mission de recherche incluant la participation d'un coordonnateur de recherche, de plongeurs, de sauveteur et de l'hélicoptère de la Sûreté du Québec.
 - Intervention d'un maître-chien dans un dossier de stupéfiants.
 - Structure Poste de commandement érigée dans le cadre de la gestion de l'événement du Dol-Boat River Fest.
 - Un technicien en scène de crime est appelé pour un décès suspect à Dolbeau-Mistassini.
 - Un maître-chien est appelé pour une perquisition à St-Stanislas.
 - Un reconstitutionniste en scène de collision est appelé à intervenir concernant une collision majeure sur la route 169.
 - Le groupe tactique d'intervention (GTI) ainsi que le Service des enquêtes contre la personne interviennent dans une prise d'otages à Dolbeau.
 - Le GTI intervient à Girardville concernant un homme armé barricadé dans sa maison.
-



ACTIVITÉS DIGNES D'INTÉRÊT ET ÉVÉNEMENTS MAJEURS

Voici les activités dignes d'intérêt et les événements majeurs ayant eu lieu au cours de l'année et qui n'ont pas été mentionnés dans les sections précédentes.

- 18 avril 2021 - Un jeune homme sombre avec son VTT dans la rivière Mistassini à la hauteur de la 9^e chute. Son véhicule hors route a glissé sur une roche avant de s'engouffrer dans le courant.
 - 10 mai 2021 - Un incendie ravage un immeuble à logement de Dolbeau-Mistassini faisant 1 décès.
 - 16 mai 2021 - Un vieil obus est retrouvé dans un cabanon à Albanel. Des artificiers des Forces armées canadiennes ont récupéré l'engin et l'on fait exploser de manière contrôlée.
 - 27 juillet 2021 - Les policiers de la MRC Maria-Chapdelaine effectuent une poursuite policière d'un individu armé. L'événement s'est terminé dans le rang Charles-Albanel suite à plusieurs coups de feu. Aucun blessé.
 - 12 septembre 2021 – Un individu s'est barricadé dans sa maison armé d'une arme à feu. Son ex-conjointe et ses enfants se sont réfugiés dans une chambre. À l'arrivée des policiers, l'homme avait quitté les lieux. Il a été retrouvé armé dans un véhicule abandonné sur sa terre.
 - Novembre 2022 - Une série d'incendies criminels visant des églises a lieu dans la MRC Maria-Chapdelaine.
 - Le 8 décembre 2021 – Collision majeure sur la route 169 entre Albanel et Normandin impliquant 3 véhicules. Un homme âgé dans la vingtaine entre en collision avec deux autres véhicules venant en sens inverse. Un homme est gravement blessé, les autres s'en sortent avec des blessures mineures.
 - Le 20 décembre 2021 – Collision mortelle entre un piéton et un véhicule dans le rang Alphonse près du chemin Fortin à St-Stanislas. Le véhicule a roulé sur la victime qui déjà au sol lors de l'impact. L'homme est décédé, le dossier est toujours sous enquête.
 - Le 25 décembre 2021 – Une jeune femme circulait à bord d'une motoneige dans secteur du lac Mathieu à Notre-Dame-de-Lorette. La dame heurte la partie d'un bâtiment. La victime est transportée par la suite dans un traineau tracté par une motoneige. Lors du transport, un nouvel impact survient entre la motoneige et un orignal. Le conjoint de la victime s'occupe d'évacuer à la fois la victime et son père. Le décès de la jeune femme a été constaté à l'hôpital. Le père et le conjoint subissent de blessures mineures.
 - Le 4 janvier 2022 – Les policiers sont interpellés à Mistassini pour violence conjugale. Sur place, un homme est barricadé avec sa conjointe et ses deux enfants. L'homme pointe un fusil de calibre 12 sur les policiers. Suite à des négociations, le suspect laisse partir les otages et sera contrôlé par une arme à impulsion électrique par le GTI.
 - Le 6 janvier 2022 – À Girardville, une dame avise le centre de gestion des appels que son fils est en psychose et qu'il est en possession d'armes à feu. Une prise de périmètre est effectuée. Après 18 heures de siège, l'individu lance ses armes par la porte – Le GTI intervient au même moment et réussit à maîtriser l'homme.
-



- Le 29 janvier 2022 - Un convoi de véhicules circulant autour du lac St-Jean manifeste contre les mesures sanitaires. Le convoi compte entre 240 et 340 véhicules et 30 fardiers lors de leur parcours. En sommes, les participants étaient coopératifs, mais circulaient très lentement.
- Le 24 mars 2022 – Un incendie se déclare dans un bâtiment de ferme à St-Edmond-les-Plaines. Suite à l’effondrement du toit, un pompier volontaire perd la vie.

La Sûreté effectue une révision de courtoisie pour ce rapport.