

RAPPORT ANNUEL D'ACTIVITÉS

POSTE DE LA MRC DE LA MATANIE
DE LA SÛRETÉ DU QUÉBEC

DU 1^{ER} AVRIL 2021 AU 31 MARS 2022



MOT DU RESPONSABLE DE POSTE



C'est avec plaisir que je vous présente le rapport annuel d'activités du poste de la MRC de La Matanie de la Sûreté du Québec pour l'année financière 2021-2022. Conformément à nos engagements ainsi qu'aux priorités déterminées par le CSP, le déploiement de nos actions se poursuit sur l'ensemble du territoire couvert.

Vous retrouverez notamment dans ce rapport, les activités réalisées en lien avec les priorités locales ainsi que les statistiques relatives à la sécurité routière, aux règlements municipaux, aux événements criminels et finalement, celles au traitement des cartes d'appel.

Ce rapport et ses résultats vous permettront d'assurer le suivi de la performance des services de la Sûreté du Québec.

A handwritten signature in blue ink, reading "É. Frappier" followed by the number "9274".

Sergent Éric Frappier
Responsable du poste de la MRC de La Matanie

Voici les priorités locales identifiées par le CSP pour l'année 2021-2022 et le bilan des activités réalisées.

Priorité : Effectuer des opérations en lien avec les distractions au volant, incluant l'usage du téléphone cellulaire

DESCRIPTION DES ACTIVITÉS	COMMENTAIRES	NB ACTIVITÉS
Opération en sécurité routière	Opérations en lien avec les distractions au volant, incluant l'usage du téléphone cellulaire	180
Patrouille à motocyclette	7 opérations en lien avec les distractions au volant réparties sur 5 journées au cours de la période estivale 2021. Ces opérations ont été réalisées sur le territoire de la MRC par un patrouilleur motard du poste de la MRC de La Matanie. 4 constats pour l'usage du téléphone cellulaire au volant ont été émis.	7
Opération nationale concertée (ONC) Distraction 10 au 16 septembre 2021	Sous le thème « Ne laissez pas la distraction vous aveugler », cette opération vise à conscientiser les conducteurs aux dangers liés à la distraction au volant.	23

Priorité : Effectuer des interventions en regard du respect des traverses pour piétons

DESCRIPTION DES ACTIVITÉS	COMMENTAIRES	NB ACTIVITÉS
Opération aux abords des traverses pour piétons	Interventions en regard du respect des traverses pour piétons sur le territoire de la MRC.	44

Priorité : Vitesse sur le réseau routier

DESCRIPTION DES ACTIVITÉS	COMMENTAIRES	NB ACTIVITÉS
Opération en sécurité routière	Opérations en regard de la vitesse sur le réseau routier.	1819
Patrouille à motocyclette	1 opération en lien avec la vitesse sur le réseau routier au cours de la période estivale 2021. L'opération a été réalisée sur le territoire de la MRC par un patrouilleur motard du poste de la MRC de La Matanie. 1 constat pour la vitesse excessive a été émis.	1
Opération IMPACT	Opérations impliquant plusieurs véhicules de la Sûreté du Québec rassemblés au même lieu.	69
Opérations TRANSPEC	Présence aux abords des établissements scolaires et intervention sur la sécurité du transport scolaire.	60
Opération nationale concertée (ONC) Vitesse 11 au 17 juin 2021	Sous le thème « Je ralentis. Je sauve des vies », cette opération vise à responsabiliser les conducteurs et à leur rappeler qu'ils peuvent contribuer à l'amélioration du bilan routier en adoptant une conduite sécuritaire et responsable.	56
Élaboration de différents plans d'opérations pour les longs congés	Optimisation des ressources de la Sûreté du Québec pendant ces opérations.	

² Des moyens de sensibilisation des membres ont eu lieu dans le passé et ont pris fin en septembre 2017. Bien que lors des moyens de sensibilisation, les activités policières aient été réalisées sur le terrain et colligées par une méthode alternative, la comparaison des statistiques de poste avec le rapport annuel de l'année 2017-2018 doit être faite avec prudence.



DEMANDES PONCTUELLES DES ÉLUS ET DES CITOYENS

Aucune demande ponctuelle des élus et des citoyens n'a été adressée à la Sûreté au cours de la dernière année.

PRÉVENTION

Toujours en réponse aux besoins et aux réalités locales, les postes de la Sûreté tiennent des activités de prévention dans l'ensemble des municipalités qu'ils desservent, c'est-à-dire des mesures proactives et non pénales, qui ont pour but spécifique de réduire la criminalité en agissant sur les facteurs qui la déterminent, sur les circonstances et l'environnement dans lesquels sont commis les délits.

La grande majorité des activités de prévention se tiennent au quotidien, dans le cadre des interventions de l'ensemble des patrouilleurs.

Voici les principales activités de prévention réalisées au cours de la dernière année :

Activités de prévention réalisées au cours de l'année

DESCRIPTION DES ACTIVITÉS	COMMENTAIRES	NB ACTIVITÉS
Présence d'une équipe équestre dans la MRC	Sensibilisation et répression en sécurité routière. Présence active au niveau de la police de proximité. Présence à Sainte-Paule lors des opérations en lien avec l'Alerte AMBER.	5
Présence aux bureaux de vote lors des élections municipales	Vote par anticipation et le jour de l'élection.	2
Communication avec les représentants de l'organisme communautaire La Gigogne	Discussions à propos de l'état de situation actuel de l'organisme spécialisé en violence conjugale et de ses enjeux.	3
Prévention de la fraude : Mars 2022	Distribution de différents outils de prévention de la fraude auprès des commerçants, des personnes âgées, des personnes vulnérables et de la population générale.	5

La Sûreté du Québec s'est formellement engagée dans une approche professionnelle de type communautaire. Cette philosophie de travail comprend les cinq grands principes suivants :

- La présence familière;
- La qualité du service aux citoyens;
- Le partenariat avec la population;
- La consultation de la clientèle;
- La résolution de problèmes.

Cette section présente les principales activités réalisées par l'approche de police de proximité.

Présence familière et parrainage

À la Sûreté du Québec, la présence familière s'exprime par le programme de parrainage des municipalités.

Voici les principales activités de parrainage (qui visent la création de liens privilégiés avec les acteurs clés de la municipalité) ayant pour objectif la capacité d'être proactif dans la résolution de problématiques en matière de sécurité publique. Ces activités sont en lien avec les priorités locales identifiées par le CSP.

DESCRIPTION DES ACTIVITÉS	COMMENTAIRES	NB ACTIVITÉS
Rencontre de parrainage	81 rencontres et communications de parrainage ont été effectuées au cours de l'année 2021-2022. Les parrains et marraines ont rencontré plusieurs acteurs-clés, incluant les maires, les conseillers municipaux, les directeurs généraux et les différents intervenants municipaux.	81

Résolution de problèmes

L'approche stratégique en résolution de problèmes (ASRP) permet d'associer des incidents autrement traités un par un, d'en dégager une compréhension globale et de rechercher des solutions durables, le tout en ayant recours aux partenaires et aux ressources des milieux affectés par des problématiques communes.

Aucun incident n'a nécessité un traitement par l'approche stratégique en résolution de problèmes au cours de la dernière année.



Programme de cadets

Le Programme de cadets fait partie intégrante de l'offre de service de la Sûreté. Basé sur le modèle de la police de proximité, il met en avant le rapprochement avec la population dans le développement et le maintien d'un milieu de vie sûr et paisible. Ceci permet d'assurer une présence supplémentaire de la Sûreté pendant la période estivale, tout en favorisant la proximité avec les citoyens.

Les responsables de poste, de concert avec les élus, participent à la planification des tâches des cadets en indiquant leurs besoins et en ciblant les endroits où la présence de ceux-ci serait la plus bénéfique.

Voici les principales activités qui ont été effectués par les cadets au cours de la dernière année.

DESCRIPTION DES ACTIVITÉS	COMMENTAIRES	NB ACTIVITÉS
Activité de surveillance à pied et à vélo	Surveillance dans les parcs, à proximité des écoles, dans les stationnements et à l'intérieur des commerces, dans les campings, dans les lieux touristiques, etc.	82
Participation à des programmes de prévention et de relations communautaires	Promotion et diffusion des programmes de prévention dont la prévention nautique, la prévention de la maltraitance envers les aînés, la prévention de la fraude, la prévention de l'intimidation chez les jeunes, etc.	21
Rencontre de partenaires	Rencontres des partenaires des milieux municipaux et scolaires, de la sécurité publique et des autres acteurs clés de la communauté.	26
Participation à des événements particuliers	Assistance aux policiers, contrôle de la circulation suite à une collision ou lors d'activités communautaires.	15

Activités communautaires réalisées au cours de l'année

Cette section présente les activités communautaires dans lesquelles les membres du poste se sont impliqués au cours de la dernière année.

DESCRIPTION ET COMMENTAIRES
Juillet 2021 : Présence à la parade des finissants de la polyvalente de Matane.
Juillet 2021 : Présence des policiers et des cadettes de la Sûreté du Québec au festival Éole en musique.
Juillet 2021 : Présence à la Fête au village de Saint-Léandre.
Août 2021 : Présence des policiers et des cadettes de la Sûreté du Québec au Festival Matane en lumière.
Septembre 2021 : Participation à la campagne de Biscuit Sourire Tim Hortons. Trois policiers du poste de la MRC de La Matanie ont participé à la cause en compagnie de deux pompiers du Service d'incendie de la MRC de La Matanie.
Octobre 2021 : Patrouille préventive et distribution de bonbons lors de la journée de l'Halloween.
Décembre 2021 : Dans le cadre de la Grande Guignolée, participation des policiers et des employés civils actifs et retraités de la Sûreté du Québec à la levée de fonds établie sous forme de barrage routier devant le poste de la MRC de La Matanie. Collaboration avec le Centre d'action bénévole de la région de Matane, le service ambulancier et le Ministère des Transports du Québec.
Mars 2022 : Présence à la marche pour la Journée internationale des droits des femmes à Matane.
Plusieurs présences au terrain de balle-molle au cours de la période estivale 2021. Discussions avec les joueurs et les spectateurs.



STATISTIQUES OPÉRATIONNELLES

Cette section est consacrée aux statistiques de :

- Sécurité des réseaux de transport
- Règlements municipaux
- Cartes d'appel
- Criminalité

Les résultats qui vous sont présentés dans cette section vous permettront d'apprécier tout particulièrement la performance de la Sûreté au cours de la dernière année.

Afin de mettre ces données en perspective et d'en analyser l'évolution, vous pouvez également les comparer avec les données des quatre dernières années.

De plus, afin d'en faciliter l'analyse, ces données vous sont présentées à l'aide de deux types de graphiques.

Chacun des graphiques de type « *histogramme* » indique les résultats pour les cinq dernières années. Une ligne trace la moyenne des quatre dernières années.

Ces graphiques permettent aussi de situer les résultats de la dernière année par rapport à la **zone d'écart moyen**. L'écart moyen est calculé à partir de la moyenne des différences entre les données de chacune des années par rapport à la moyenne des quatre dernières années. Visuellement, il s'agit de la zone comprise entre les lignes « écart + » et « écart - ». Les résultats qui s'éloignent de cette zone méritent une attention particulière du CSP.

Des graphiques circulaires, ou de type « *pointe de tarte* », accompagnent également des histogrammes afin d'illustrer plus précisément la répartition des catégories d'événements plus préoccupants.

Notez que les données de cette section concernent l'ensemble du territoire couvert par les effectifs du poste de la MRC de La Matanie. Les résultats pour chacune des municipalités vous sont présentés en annexes.

Un écart aux données présentées dans les rapports annuels précédents peut être attribuable à la modification du statut ou à l'évolution d'un dossier après la production du rapport annuel.

À surveiller : Depuis le mois de juin 2017, certains postes MRC ont été convertis en postes mixtes et gèrent désormais aussi le travail fait sur les autoroutes. Ce changement a pour conséquence d'ajouter les statistiques autoroutières à même celles de la MRC et donc d'affecter possiblement à la hausse les données statistiques (par exemple les constats provinciaux, les collisions, la criminalité et les cartes d'appel). Les données n'étant pas dissociables pour le moment, cette mise en garde sera valide jusqu'à ce qu'une solution soit trouvée.

Statistiques extraites du Tableau de bord le : 2022-05-04

La sécurité des réseaux de transport

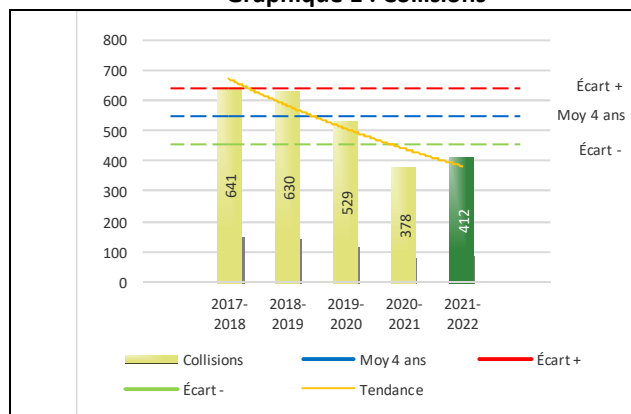
Tableau 1 Nombre de collisions et d'interventions couvertes sur le territoire

		2017-2018	2018-2019	2019-2020	2020-2021	2021-2022
Collisions						
	Collisions mortelles	1	2	5	1	2
	Collisions avec blessés graves	8	7	6	2	4
	Collisions avec blessés légers	91	75	101	89	85
	Autres collisions avec blessés ¹	7	8	2	3	5
	Collisions matérielles	534	538	415	283	316
	Sous-total :	641	630	529	378	412
Interventions						
	Avertissements nautiques	0	0	0	0	0
	Capacités affaiblies	26	31	44	23	42
	Autres crimes ²	192	175	116	64	63
	Constats provinciaux	1 140	1 471	1 474	1 131	1 042
	Constats municipaux	574	724	479	516	468
	AVVR ³	80	180	158	141	129
	Avertissements	306	330	299	213	280
	Sous-total :	2 318	2 911	2 570	2 088	2 024

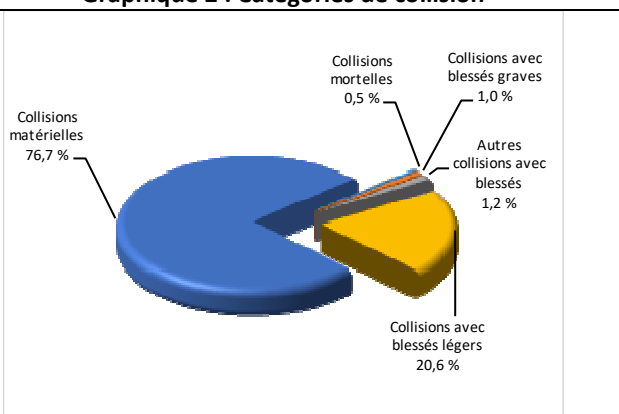
- 1 La catégorie « Autres collisions avec blessés » comprend les cas survenus hors des chemins publics.
- 2 La catégorie « Autres crimes » comprend les cas de conduite dangereuse, de poursuite, de délit de fuite, de conduite de véhicule routier pendant une interdiction (de conduire).
- 3 Avis de vérification d'un véhicule routier.

Évolution du nombre de collisions au cours des dernières années depuis le 1^{er} avril

Graphique 1 : Collisions



Graphique 2 : Catégories de collision



Collisions

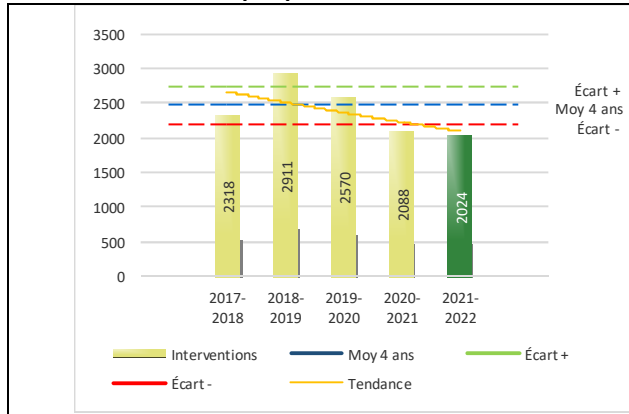
Le graphique 1 permet de constater une tendance à la baisse du bilan routier au cours des cinq dernières années. Le total des collisions de l'année courante, qui est de 412, se situe en dessous de l'écart moyen inférieur. Le bilan des collisions de l'année courante démontre une amélioration significative par rapport aux années antérieures.

La variation la plus importante se situe au niveau des collisions matérielles qui affichent une augmentation de 34 par rapport à l'année précédente. Cette détérioration est en opposition avec la tendance observée pour les quatre années précédentes de ce type de collision.

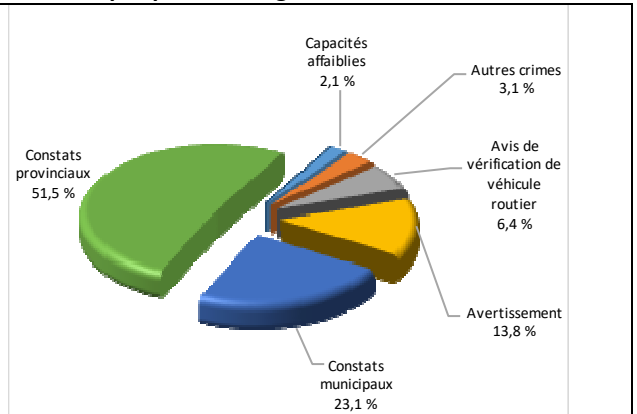
En 2020-2021, en raison de la COVID-19, on avait pu constater une importante diminution des déplacements sur le réseau routier. Par conséquent, le bilan routier de l'année dernière s'était amélioré de façon anormalement considérable. Alors que la COVID-19 a de nouveau affecté notre quotidien en 2021-2022, les restrictions liées à la pandémie furent moins imposantes au cours de l'année. Le nombre de déplacements sur le réseau routier s'est rapproché du niveau pré-COVID-19, si bien que le nombre global de collisions a subi une hausse par rapport à l'année précédente.

Évolution du nombre d'interventions au cours des dernières années

Graphique 3 : Interventions



Graphique 4 : Catégories d'intervention

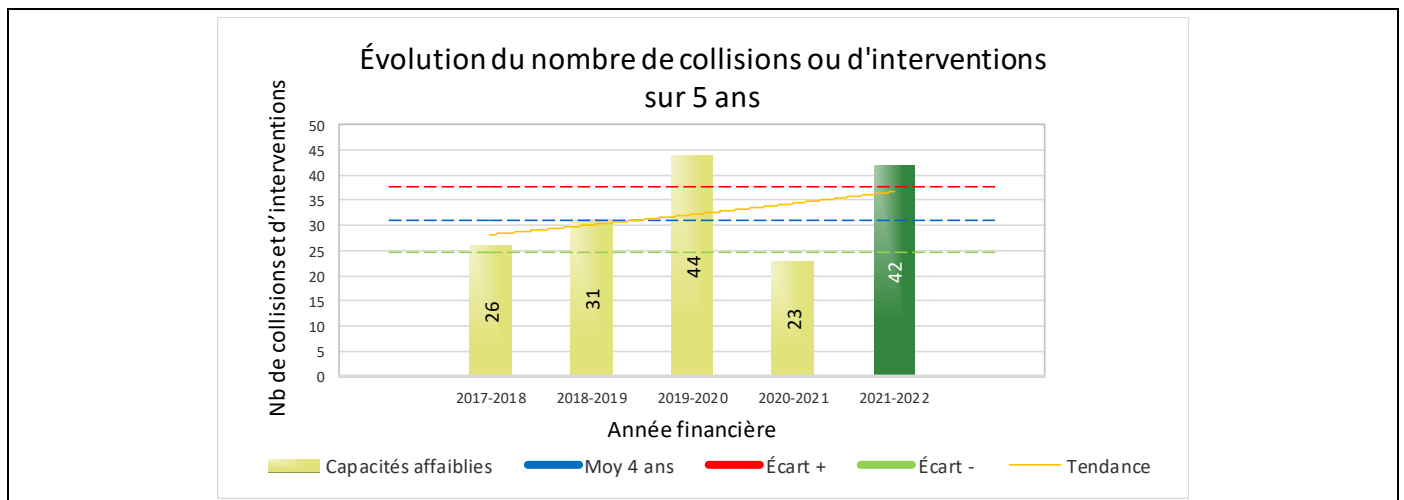


Interventions

Le graphique 3 présente une diminution du nombre d'interventions réalisées au cours de l'année courante par rapport aux années précédentes. Les résultats de l'année courante se situent en dessous de l'écart inférieur ce qui signifie que les résultats accusent un recul par rapport au bilan des quatre dernières années de la MRC.

La variation la plus importante se situe au niveau des constats provinciaux qui affichent une diminution de 89 interventions par rapport à l'année précédente.

Graphique 5 : Capacités affaiblies au cours des dernières années



Le graphique 5 présente l'évolution du nombre de capacités affaiblies. Une augmentation de 19 par rapport à l'année dernière est constatée pour l'année en cours.

Ce bilan nous démontre à la fois les efforts et le travail réalisés sur le terrain ainsi que le fait que nous devons poursuivre nos actions afin d'intervenir auprès des conducteurs qui ont des comportements qui mettent à risque leur sécurité et celle de l'ensemble des usagers du réseau routier. Cela dans l'objectif de contribuer à l'amélioration du bilan routier.

Règlements municipaux

Tableau 2 Nombre de constats émis pour des infractions aux règlements municipaux sur le territoire

Domaine	2017-2018	2018-2019	2019-2020	2020-2021	2021-2022
1) Alarmes ¹	1	1	3	3	0
2) Vente	0	0	0	0	0
3) Circulation ²	39	88	31	46	45
4) Paix, bon ordre et sécurité publique	14	7	3	12	12
5) Nuisance	2	5	4	3	19
Total :	56	101	41	64	76

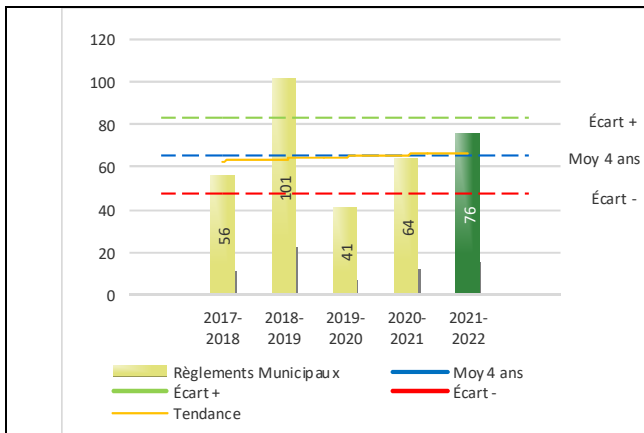
1 Les « Alarmes » du Tableau 2 font référence à des constats municipaux émis en vertu de la réglementation existante suite à des déplacements non fondés; tandis que les « Alarmes » du Tableau 3 sont des alarmes relayées par un central au CGA donnant lieu à un déplacement, mais pas nécessairement à un constat.

2 Types d'infraction de la circulation : endroits interdits, virages en « U », avertissement sonore, crissement des pneus, courses, et autres infractions impliquant des piétons, des animaux, des véhicules lourds, des véhicules d'urgence, etc.

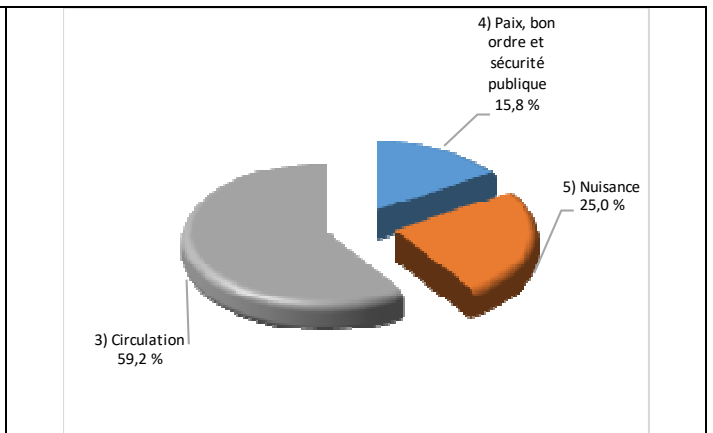
Le nombre de constats émis pour des infractions aux règlements municipaux a connu une augmentation au cours de la dernière année. Les policiers ont émis un total de 76 constats.

Évolution du nombre de constats émis pour des infractions aux règlements municipaux pour l'année courante

Graphique 6 : Règlements municipaux



Graphique 7 : Catégories d'intervention



Le graphique 6 démontre que le nombre de constats municipaux émis cette année est supérieur au nombre moyen de constats émis depuis les quatre dernières années.

Les résultats de l'année courante se situent dans la zone d'écart moyen. Les résultats demeurent statistiquement dans la moyenne par rapport au bilan des quatre dernières années de la MRC.

Cartes d'appel

Depuis le 1^{er} décembre 2021, une nouvelle priorité a été ajoutée, soit la priorité 0. Il est donc possible qu'une baisse du total des cartes d'appel de priorité 1 soit observée.

Les définitions des priorités sont les suivantes :

- **Priorité 0**
Événement *critique à très haut risque* pour la sécurité des personnes et nécessitant une *intervention policière immédiate*.
- **Priorité 1**
Événement *à risque* ou nécessitant une *intervention policière rapide*.
- **Priorité 2**
Événement *sans risque* pour la sécurité des personnes et pour lequel *l'intervention policière est différée, avec déplacement* policier, sur rendez-vous ou après avoir répondu aux événements P0 ou P1 en cours.
- **Priorité 3**
Événement *sans risque* pour la sécurité des personnes et pour lequel *l'intervention policière est différée, sans déplacement* policier, sur rendez-vous téléphonique avec un membre du Centre de réponse aux citoyens (CRC) ou avec un patrouilleur; ou bien par déplacement du citoyen au poste de la Sûreté.

Tableau 3 Nombre de cartes d'appel sur le territoire au cours de l'année

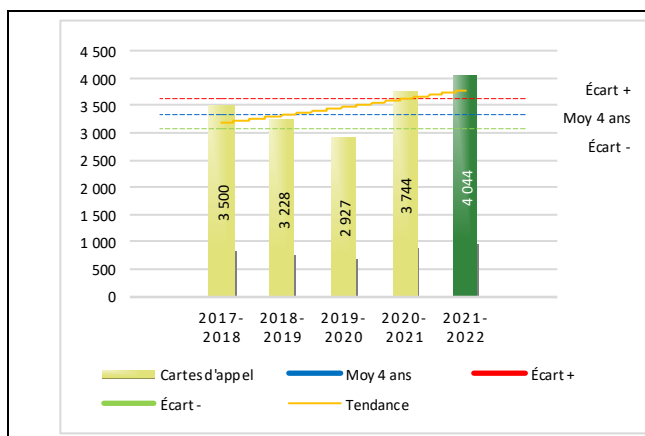
	2017-2018		2018-2019		2019-2020		2020-2021		2021-2022	
Priorité 0	0		0		0		0		35	
Priorité 1	2 364		964		740		844		924	
Priorité 2	780		1 745		1 692		2 171		2 215	
Priorité 3	356		519		495		729		870	
Total :	3 500		3 228		2 927		3 744		4 044	
Alarmes¹	Nb	%	Nb	%	Nb	%	Nb	%	Nb	%
	256	7%	227	7%	172	6%	192	5%	212	5%

1 Les « Alarmes » du Tableau 2 font référence à des constats municipaux émis en vertu de la réglementation existante suite à des déplacements non fondés; tandis que les « Alarmes » du Tableau 3 sont des alarmes relayées par un central au CGA donnant lieu à un déplacement, mais pas nécessairement à un constat.

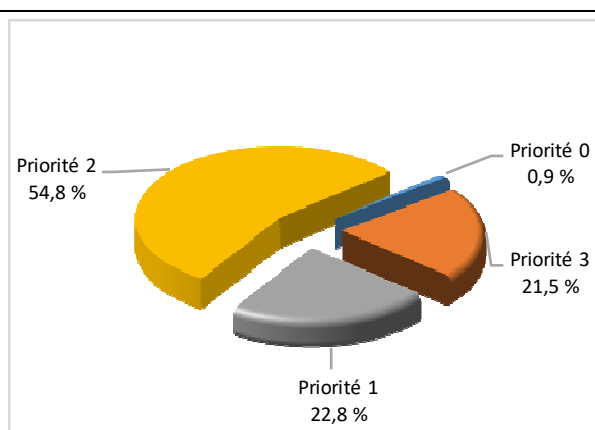
Le tableau 3 des cartes d'appel trace le portrait des données de l'année courante par catégories. Par rapport à l'année précédente, le nombre total de cartes d'appel a augmenté de 300.

Évolution du nombre de cartes d'appel au cours des dernières années

Graphique 8 : Nombre de cartes d'appel



Graphique 9 : Types de priorité de cartes d'appel



Le graphique 8 illustre la fluctuation du nombre total de cartes d'appel au cours des cinq dernières années. Nous constatons que le nombre de cartes d'appel enregistré pour cette année se situe au-dessus de la moyenne.

Le graphique 9 indique que les cartes d'appel de priorité 2 sont les plus nombreuses à être enregistrées pour cette année.

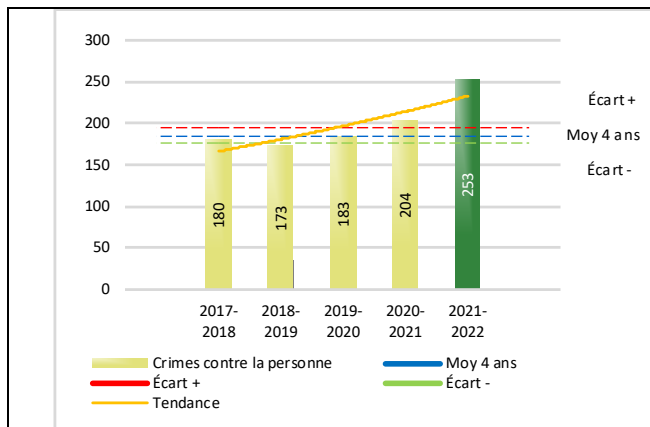
Tableau 4 Nombre de crimes contre la personne sur le territoire au cours de l'année

	2017-2018	2018-2019	2019-2020	2020-2021	2021-2022
1000- Crimes contre la personne¹					
Infractions entraînant la mort	0	1	2	0	0
Agressions sexuelles	20	22	34	31	36
Voies de fait	95	85	88	105	127
Vols qualifiés	2	0	1	0	0
Autres crimes contre la personne ²	63	65	58	68	90
Crimes contre la personne :	180	173	183	204	253

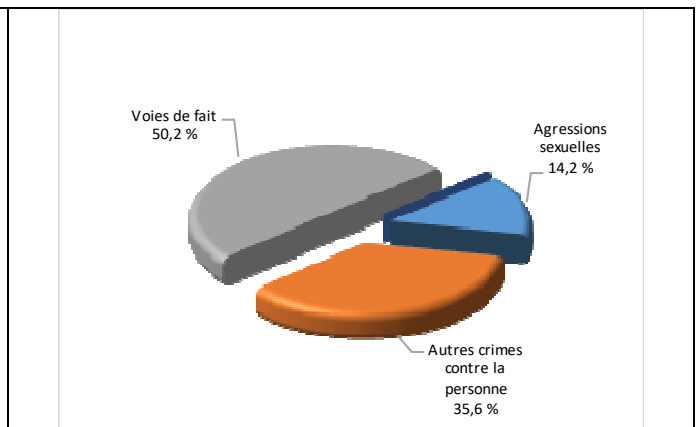
- 1 La section « Crimes contre la personne » présente le nombre de victimes d'actes criminels. Les sections suivantes présentent le nombre de dossiers opérationnels.
- 2 À titre informatif, les « Autres crimes contre la personne » incluent les cas d'enlèvement, de séquestration, d'extorsion, de profération de menaces, d'intimidation, etc.

Évolution du nombre de crimes contre la personne au cours des dernières années

Graphique 10 : Nombre de crimes contre la personne



Graphique 11 : Catégories de crime contre la personne



Le graphique 10 présente le nombre de crimes contre la personne au cours des cinq dernières années. Nous constatons que la donnée de cette année se situe au-dessus de la moyenne.

Les résultats de l'année courante se situent au-dessus de l'écart supérieur. Les résultats accusent un recul statistiquement significatif par rapport au bilan des quatre dernières années de la MRC.

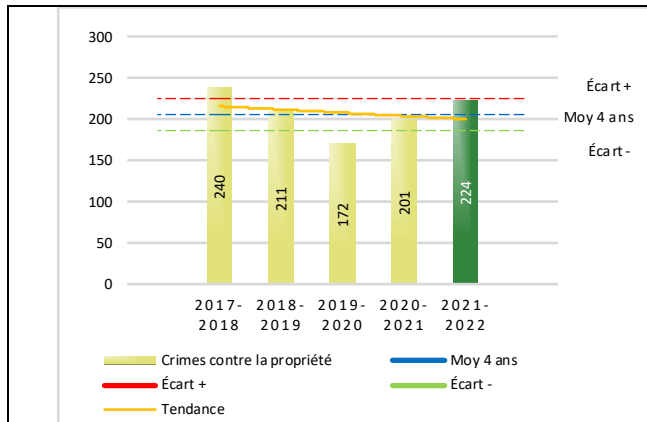
Le graphique 11 spécifie le nombre d'événements pour chacune des catégories des crimes contre la personne. Nous remarquons alors que les voies de fait sont le type de crimes le plus fréquent pour cette année.

Tableau 5 Nombre de crimes contre la propriété sur le territoire au cours de l'année

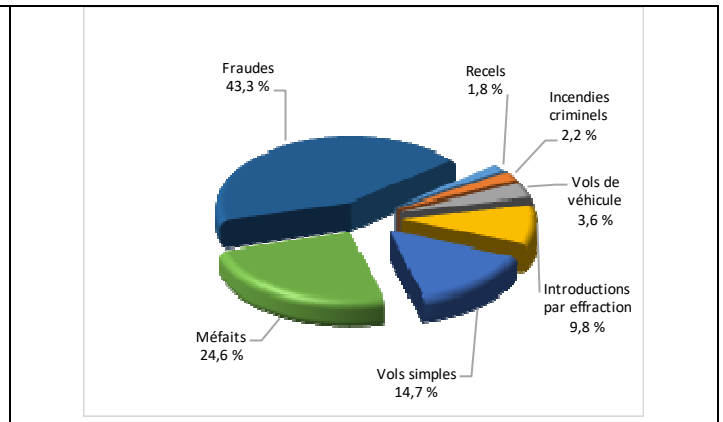
	2017-2018	2018-2019	2019-2020	2020-2021	2021-2022
2000- Crimes contre la propriété					
Incendies criminels	4	5	8	7	5
Introductions par effraction	42	50	19	30	22
Vols simples	85	68	51	29	33
Vols de véhicule	18	14	7	12	8
Recels	3	3	1	4	4
Fraudes	29	27	38	72	97
Méfais	59	44	48	47	55
Crimes contre la propriété :	240	211	172	201	224

Évolution du nombre de crimes contre la propriété au cours des dernières années

Graphique 12 : Nombre de crimes contre la propriété



Graphique 13 : Catégories de crime contre la propriété



Le graphique 12 présente les crimes contre la propriété des cinq dernières années.

Les résultats de l'année courante se situent dans la zone d'écart moyen. Les résultats demeurent statistiquement dans la moyenne par rapport au bilan des quatre dernières années de la MRC.

Le graphique 13 indique le nombre d'événements pour chacune des catégories de crimes contre la propriété. Nous remarquons alors que les fraudes sont le type de crimes le plus fréquent au cours de l'année.

Face au nombre de fraudes qui ne cesse de croître, le constat demeure semblable à l'année dernière. Les crimes économiques sont un fléau depuis les dernières années et l'organisation continue d'en faire l'une de ses priorités. Alors que 2020-2021 était marqué par les fraudes liées à la Prestation canadienne d'urgence (PCU), 2021-2022 a vu les fraudeurs s'attaquer à l'assurance-emploi.

Tableau 6 Autres criminalités et interventions sur le territoire au cours de l'année

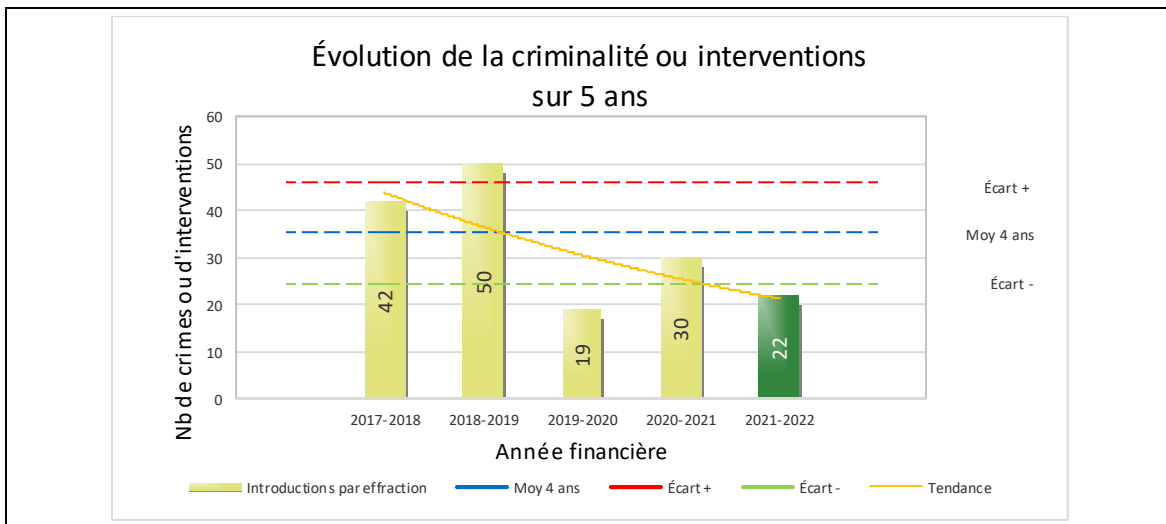
	2017-2018	2018-2019	2019-2020	2020-2021	2021-2022
Autres criminalités					
3000- Autres infractions au Code criminel ¹	78	82	50	59	86
4000 5000 - Loi régl. drogues et stupéfiants	49	27	27	20	25
6000- Infractions aux autres lois fédérales	1	0	0	1	3
7000- Infractions aux lois provinciales	13	18	32	25	28
Autres criminalités :	141	127	109	105	142
Activités policières					
A- Assistances	59	60	73	77	69
B- Permis	14	31	26	19	20
E- Enquêtes	165	170	221	209	197
F- Événements relatifs à la RACJ ²	32	37	34	52	16
P- Objets perdus ou trouvés	13	9	13	10	5
R- Interventions policières ³	514	310	319	279	298
V- Véhicules retrouvés ou remisés	63	80	61	106	68
X- Interpellation, observation et autre	72	43	127	90	32
Activités :	932	740	874	842	705
Total criminalité et activités :	1 493	1 251	1 338	1 352	1 324

1 La catégorie « Autres infractions au Code criminel » comprend différentes infractions telles : utilisation de monnaie contrefaite, avoir troublé la paix, évasion d'une garde légale, action indécente, production et distribution de pornographie juvénile, voyeurisme, leurre au moyen d'un ordinateur, appel téléphonique indécent, menace, incitation publique à la haine, etc.

2 La Régie des alcools, des drogues et des jeux.

3 La catégorie « Interventions policières » comprend notamment les cas suivants : plainte de bruit, chicane de famille, service d'ordre, escorte de véhicule, affaire civile, transfert de détenu et de personne en crise, assistance au public, prise d'empreintes digitales, personne en détresse, etc.

GRAPHIQUE 14 : INTRODUCTIONS PAR EFFRACTION AU COURS DE L'ANNÉE



Le graphique 14 démontre que le nombre d'introductions par effraction de cette année est inférieur au nombre moyen depuis les quatre dernières années.

Ce type de crime présente une amélioration statistiquement significative par rapport aux années antérieures.



OPS VULCAIN – COVID-19

La dernière année a été marquée par la pandémie mondiale de la COVID-19.

Cette section présente les différentes interventions réalisées dans le cadre de l'OPS Vulcain au cours de la dernière année.

- Mesures d'atténuation des impacts (1^{er} avril 2021 au 31 mars 2022) : 452 opérations
- 81 cartes d'appel reliées à la COVID-19 (1^{er} avril 2021 au 31 mars 2022)
- OPS Rappel (1^{er} au 5 avril 2021) : Bonification des opérations en lien avec la COVID-19 pour le congé de Pâques (couvre-feu, rassemblements et respect des mesures sanitaires dans les commerces).
- Visibilité omniprésente dans les points chauds et aux centres de vaccination de la MRC durant la pandémie.
- Vérifications physiques nécessaires à l'application au Québec de la *Loi sur la mise en quarantaine* (LMEQ) et du Décret visant la réduction du risque d'exposition à la COVID-19 au Canada (quarantaine, isolement et autres obligations)

INTERVENTIONS EN MILIEU SCOLAIRE

Cette section présente les différentes interventions réalisées en milieu scolaire. Elles doivent donc être distinctes des informations insérées dans la section « Prévention » au début du rapport annuel.

Le nombre d'élèves rencontrés dans le tableau suivant est en lien avec les dossiers d'enquête ou de tous types de rencontres.

	Année courante
Nombre de dossiers d'enquête relatifs au PIMS	21
Nombre de dossiers d'enquête en collaboration	25
Total dossiers :	46
Nombre d'établissements où une intervention a eu lieu	12
Nombre d'élèves rencontrés	1075
Nombre d'établissements visés (année)	15



INTERVENTIONS PAR DES UNITÉS DE SOUTIEN ET MESURES D'URGENCE

Cette section présente les interventions réalisées sur le territoire de la MRC par des unités de soutien régionales ou de mesures d'urgence au cours de l'année. Voici les détails de ces interventions.

- Alerte AMBER de Sainte-Paule : Déploiement de centaines de policiers, enquêteurs, employés civils et officiers de la Sûreté du Québec, du Module de l'intervention tactique, du Module d'intervention d'urgence, du Module technique, de l'équipe équestre, de l'hélicoptère de la Sûreté du Québec et de nombreux membres des Forces armées canadiennes.

ACTIVITÉS DIGNES D'INTÉRÊT ET ÉVÉNEMENTS MAJEURS

Voici les activités dignes d'intérêt et les événements majeurs ayant eu lieu au cours de l'année et qui n'ont pas été mentionnés dans les sections précédentes.

- Avril 2021 : Arrestation d'un individu pour possession de tabac de contrebande à Matane.
- Avril 2021 : Arrestation d'un individu pour trafic de stupéfiants, possession de stupéfiants en vue d'en faire le trafic et vente de cannabis à Matane.
- Mai 2021 : Arrestation de deux individus pour trafic de stupéfiants, possession de stupéfiants en vue d'en faire le trafic et possession de cannabis illicite à Les Méchins.
- Juin 2021 : Arrestation d'un individu pour trafic de stupéfiants, possession de stupéfiants en vue d'en faire le trafic et culture illégale de cannabis à Matane.
- Juin 2021 : Arrestation de quatre membres d'un réseau organisé de fraudes par carte de crédit. Les suspects provenant de l'extérieur de la région ont été repérés après avoir commis des achats frauduleux et des vols de cartes bancaires dans certains commerces du secteur de Matane. Ils ont finalement été interceptés quelques heures plus tard dans la MRC de La Côte-de-Gaspé.
- Août 2021 : Arrestation d'un individu pour trafic de stupéfiants, possession de stupéfiants en vue d'en faire le trafic et pour des infractions à *Loi concernant l'impôt sur le tabac* à Matane.
- Septembre 2021 : Arrestation de deux individus pour trafic de stupéfiants, possession de stupéfiants en vue d'en faire le trafic, possession et vente de cannabis illicite ainsi que divers infractions à la *Loi sur les armes à feu* à Grosses-Roches.
- Septembre 2021 : Arrestation de deux individus pour trafic de stupéfiants, possession de stupéfiants en vue d'en faire le trafic, vente de cannabis et possession de cannabis illicite à Matane.
- Mars 2022 : Arrestation d'un individu pour trafic de stupéfiants et possession de stupéfiants en vue d'en faire le trafic à Matane.

La Sûreté effectue une révision de courtoisie pour ce rapport.