

# RAPPORT ANNUEL D'ACTIVITÉS

---

POSTE DE LA MRC DE LA MATAPÉDIA  
DE LA SÛRETÉ DU QUÉBEC

DU 1<sup>ER</sup> AVRIL 2021 AU 31 MARS 2022





## MOT DU RESPONSABLE DE POSTE

---



C'est avec plaisir que je vous présente le rapport annuel d'activités du poste de la MRC de La Matapédia de la Sûreté du Québec pour l'année financière 2021-2022. Conformément à nos engagements ainsi qu'aux priorités déterminées par le CSP, le déploiement de nos actions se poursuit sur l'ensemble du territoire couvert.

Vous retrouverez notamment dans ce rapport, les activités réalisées en lien avec les priorités locales ainsi que les statistiques relatives à la sécurité routière, aux règlements municipaux, aux événements criminels et finalement, celles au traitement des cartes d'appel.

Ce rapport et ses résultats vous permettront d'assurer le suivi de la performance des services de la Sûreté du Québec.



Sergent Steeve Lepage, Responsable de poste

## PRIORITÉS LOCALES<sup>2</sup>

Voici les priorités locales identifiées par le CSP pour l'année 2021-2022 et le bilan des activités réalisées.

***Priorité : Effectuer des opérations en sécurité routière à l'intérieur des municipalités, principalement, la surveillance de la vitesse et une attention spéciale aux véhicules hors route.***

DESCRIPTION DES ACTIVITÉS	COMMENTAIRES	Nb ACTIVITÉS
Opérations de contrôle de la vitesse sur le territoire de la MRC de la Matapédia	Préoccupation quotidienne des patrouilleurs de l'unité.	2090
Élaboration de différents plans d'opérations pour les longs congés	Optimisation des ressources de la Sûreté du Québec pendant ces opérations.	
Opérations nationales en sécurité routière	<ul style="list-style-type: none"> <li>• Comportements au volant : <ul style="list-style-type: none"> <li>▪ 9 au 15 avril 2021</li> </ul> </li> <li>• Vitesse : <ul style="list-style-type: none"> <li>▪ 11 au 17 juin 2021</li> </ul> </li> <li>• Distraction au volant (cellulaire) : <ul style="list-style-type: none"> <li>▪ 10 au 16 septembre 2021</li> </ul> </li> <li>• Partage de la route (usagers vulnérables) : <ul style="list-style-type: none"> <li>▪ 22 au 28 octobre 2021</li> </ul> </li> <li>• Opération alcool et drogues au volant : <ul style="list-style-type: none"> <li>▪ 26 novembre 2021 au 3 janvier 2022</li> </ul> </li> </ul>	
Opérations conjointes avec Contrôle routier Québec.	Opérations conjointes avec les contrôleurs routiers dans le cadre d'une opération planifiée.	4
Opérations IMPACT	Opérations impliquant plusieurs véhicules de la Sûreté du Québec rassemblés au même lieu.	91
Opérations SITE	Deux chantiers majeurs sur la route 132 à Val-Brillant et à Routherville. Une surveillance particulière fut portée à l'endroit de la vitesse sur ces chantiers.	77
Opérations de surveillance en regard des quads et des motoneiges	Patrouilles en quad, en motoneige et en véhicule aux abords des sentiers de quad et de motoneige.	70
Intensification des opérations « TRANSPEC »	Présence aux abords des établissements scolaires et intervention sur la sécurité du transport scolaire.	82

***Priorité : Lutte aux stupéfiants. Maintenir nos efforts vis-à-vis le crime organisé malgré la légalisation du cannabis.***

DESCRIPTION DES ACTIVITÉS	COMMENTAIRES	Nb ACTIVITÉS
Septembre 2021 : Perquisition en matière de stupéfiants	Saisie de cocaïne.	1
Novembre 2021 : Arrestation d'un individu à Amqui relativement à un dossier de trafic de stupéfiants	Possession de stupéfiants en vue de trafic, <i>Loi concernant l'impôt sur le tabac</i> et saisie d'une arme de poing.	1
Janvier 2022 : Arrestation d'un individu à Sayabec relativement à un dossier de trafic de stupéfiants	Possession de cocaïne, de comprimés de méthamphétamines, de cannabis et de codéine.	1

<sup>2</sup> Des moyens de sensibilisation des membres ont eu lieu dans le passé et ont pris fin en septembre 2017. Bien que lors des moyens de sensibilisation, les activités policières aient été réalisées sur le terrain et colligées par une méthode alternative, la comparaison des statistiques de poste avec le rapport annuel de l'année 2017-2018 doit être faite avec prudence.

**Priorité : Participation concrète aux activités de prévention envers les aînés et les jeunes de la MRC.**

DESCRIPTION DES ACTIVITÉS	COMMENTAIRES	NB ACTIVITÉS
Déploiement du Projet SEXTO dans les écoles secondaires	Le Projet SEXTO permet d'intervenir rapidement et efficacement dans les situations de <i>sextage</i> chez les jeunes et ainsi limiter les répercussions importantes qu'il peut occasionner.	3
CyberSûreté « Mission Sécuri-T »	Sensibilisation des élèves de 4 <sup>e</sup> , 5 <sup>e</sup> et 6 <sup>e</sup> année aux phénomènes de la cyberintimidation, du <i>sextage</i> et de la violence dans les relations amoureuses.	8
CyberSûreté « Mission : Techno-Logique »	Sensibilisation auprès de groupes d'élèves de secondaire 1 et 2 concernant les répercussions de la divulgation de renseignements sur Internet.	7
Cyberintimidation et cyberviolence	Présentation des « clips » intimidation aux élèves de secondaire 2 de l'école secondaire Armand-Saint-Onge, de la Polyvalente Forimont et de la Polyvalente de Sayabec	8
Journée carrière	Présentation du métier de policier aux élèves de l'école secondaire Armand-Saint-Onge, de la Polyvalente de Sayabec et de la Polyvalente Forimont.	9
Prévention de la fraude	Présentation « La fraude évolue, reste à l'affût! » aux étudiants du Centre d'éducation des adultes de la Vallée	1
Prévention du cannabis	Transmission d'un courriel de prévention aux directions des écoles secondaires ainsi que du Centre d'éducation aux adultes de la Vallée relativement au phénomène des vapoteuses de cannabis.	4
Visite des résidences pour aînés à l'approche de la période des Fêtes	Rencontre préventive des résidents aînés et partage des vœux.	4

**Priorité : Promotion de pratiques nautiques sécuritaires et du respect de la réglementation sur les différents plans d'eau de la MRC de La Matapédia.**

DESCRIPTION DES ACTIVITÉS	COMMENTAIRES	NB ACTIVITÉS
Présences nautiques sur le Lac Matapédia à Amqui, Val-Brillant, Sayabec	Contrôle des plaisanciers sur les plans d'eau et respect des règles de sécurité.	9
Présence dans les marinas de la MRC	Contrôle des plaisanciers aux marinas d'Amqui, Val-Brillant et Sayabec.	48
Prévention nautique réalisée par les cadets de la Sûreté du Québec	Présence aux abords des plans d'eau de la MRC. Distribution et présentation des outils de prévention nautique et contrôles de courtoisie auprès des plaisanciers	32

## DEMANDES PONCTUELLES DES ÉLUS ET DES CITOYENS

Voici les demandes ponctuelles des élus et des citoyens qui ont été adressées à la Sûreté au cours de la dernière année.

DESCRIPTION DES DEMANDES (ACTION* V, T, C)		COMMENTAIRES	NB REQUÊTES
Requête en sécurité routière à Val-Brillant : Juin 2021	T	Problématique de vitesse sur la rue Saint-Pierre. 21 opérations réalisées	1
Requête en sécurité routière VTT à Amqui : Juin 2021	T	Problématique de non-respect de la signalisation par les conducteurs de VTT. 10 opérations réalisées	1

### \*LÉGENDE

**(V) En validation** : Requêtes reçues et en période d'évaluation afin de confirmer si elles sont fondées ou non et si elles nécessitent des interventions spécifiques.

**(T) En traitement** : Requêtes validées et fondées pour lesquelles des activités sont effectuées afin de régler la problématique visée (ex. : patrouilles, surveillances, radar, etc.).

**(C) Clos** : Requêtes qui sont résolues à la suite des activités effectuées ou qui sont non fondées.

## PRÉVENTION

Toujours en réponse aux besoins et aux réalités locales, les postes de la Sûreté tiennent des activités de prévention dans l'ensemble des municipalités qu'ils desservent, c'est-à-dire des mesures proactives et non pénales, qui ont pour but spécifique de réduire la criminalité en agissant sur les facteurs qui la déterminent, sur les circonstances et l'environnement dans lesquels sont commis les délits.

La grande majorité des activités de prévention se tiennent au quotidien, dans le cadre des interventions de l'ensemble des patrouilleurs.

Voici les principales activités de prévention réalisées au cours de la dernière année :

### Activités de prévention réalisées au cours de l'année

DESCRIPTION DES ACTIVITÉS	COMMENTAIRES	NB ACTIVITÉS
Présence d'une équipe équestre dans la MRC : Juin 2021	Sensibilisation et répression en sécurité routière. Présence active au niveau de la police de proximité.	1
Opération spéciale « ÉLAN » : Septembre et octobre 2021	Patrouille préventive et répressive en collaboration avec un agent de protection de la faune.	2



La Sûreté du Québec s'est formellement engagée dans une approche professionnelle de type communautaire. Cette philosophie de travail comprend les cinq grands principes suivants :

- La présence familière;
- La qualité du service aux citoyens;
- Le partenariat avec la population;
- La consultation de la clientèle;
- La résolution de problèmes.

Cette section présente les principales activités réalisées par l'approche de police de proximité.

## Présence familière et parrainage

À la Sûreté du Québec, la présence familière s'exprime par le programme de parrainage des municipalités.

Voici les principales activités de parrainage (qui visent la création de liens privilégiés avec les acteurs clés de la municipalité) ayant pour objectif la capacité d'être proactif dans la résolution de problématiques en matière de sécurité publique. Ces activités sont en lien avec les priorités locales identifiées par le CSP.

DESCRIPTION DES ACTIVITÉS	COMMENTAIRES	NB ACTIVITÉS
Poursuite des rencontres entre les parrains et les élus désignés	Les policiers parrains rencontrent et communiquent régulièrement avec les répondants de leur municipalité via les différents canaux de communication disponibles (téléphone, courriel, etc.).	112
Assurer une présence de proximité, hors véhicule, dans les différentes zones ouvertes au public par la patrouille à pied, à vélo et par la participation à des activités sociales, sportives, humanitaires.	Afin d'augmenter les interactions et la visibilité globale de la Sûreté, rencontres et échanges avec les citoyens. Les 271 activités ont totalisé 475 heures de travail policier.	271

## Résolution de problèmes

L'approche stratégique en résolution de problèmes (ASRP) permet d'associer des incidents autrement traités un par un, d'en dégager une compréhension globale et de rechercher des solutions durables, le tout en ayant recours aux partenaires et aux ressources des milieux affectés par des problématiques communes.

Aucun incident n'a nécessité un traitement par l'approche stratégique en résolution de problèmes au cours de la dernière année.



## Programme de cadets

Le Programme de cadets fait partie intégrante de l'offre de service de la Sûreté. Basé sur le modèle de la police de proximité, il met en avant le rapprochement avec la population dans le développement et le maintien d'un milieu de vie sûr et paisible. Ceci permet d'assurer une présence supplémentaire de la Sûreté pendant la période estivale, tout en favorisant la proximité avec les citoyens.

Les responsables de poste, de concert avec les élus, participent à la planification des tâches des cadets en indiquant leurs besoins et en ciblant les endroits où la présence de ceux-ci serait la plus bénéfique.

Voici les principales activités qui ont été effectués par les cadets au cours de la dernière année.

DESCRIPTION DES ACTIVITÉS	COMMENTAIRES	NB ACTIVITÉS
Activités de surveillance à pied et à vélo	Surveillance dans les parcs, à proximité des écoles, dans les stationnements et à l'intérieur des commerces, dans les campings, dans les lieux touristiques, etc.	173
Participation à des programmes de prévention et de relations communautaires	Promotion et diffusion des programmes de prévention dont la prévention nautique, la prévention de la maltraitance envers les aînés, la prévention de la fraude, la prévention de l'intimidation chez les jeunes, etc.	50
Rencontres de partenaires	Rencontres des partenaires des milieux municipaux et scolaires, de la sécurité publique et des autres acteurs clés de la communauté.	26
Participation à des événements particuliers	Contrôle de la circulation sur les lieux de collisions.	3

## Activités communautaires réalisées au cours de l'année

Cette section présente les activités communautaires dans lesquelles les membres du poste se sont impliqués au cours de la dernière année.

DESCRIPTION ET COMMENTAIRES
Présence aux festivités organisées sur le territoire dans le cadre de la Fête nationale du Québec. Juin 2022
Présence au <i>Boat Fest</i> du Lac Matapédia à Val-Brillant. Août 2021
Présence à la Fête des Guitares de Lac-au-Saumon. Août 2021
Tournoi de balle-molle de la Sûreté du Québec à Amqui organisé par des membres du poste de la MRC de La Matapédia. Participation du personnel du poste de la MRC de La Matapédia, de poste de la MRC de La Matanie, du poste auxiliaire de la MRC d'Avignon et du poste de la MRC de La Mitis. L'activité a permis de remettre un don de 1000\$ au Centre de Femmes de la Vallée de La Matapédia. Septembre 2021
Présence à l'événement équestre « Festival du Far-West Gaspésien » de Saint-Cléophas. Septembre 2021
Présence à un tournoi de ballon sur glace (ballon-balai) à l'aréna de Sayabec. Octobre 2021
Présence aux tournois de hockey de Causapscal et Amqui. Mars 2022



## STATISTIQUES OPÉRATIONNELLES

---

Cette section est consacrée aux statistiques de :

- Sécurité des réseaux de transport
- Règlements municipaux
- Cartes d'appel
- Criminalité

Les résultats qui vous sont présentés dans cette section vous permettront d'apprécier tout particulièrement la performance de la Sûreté au cours de la dernière année.

Afin de mettre ces données en perspective et d'en analyser l'évolution, vous pouvez également les comparer avec les données des quatre dernières années.

De plus, afin d'en faciliter l'analyse, ces données vous sont présentées à l'aide de deux types de graphiques.

Chacun des graphiques de type « *histogramme* » indique les résultats pour les cinq dernières années. Une ligne trace la moyenne des quatre dernières années.

Ces graphiques permettent aussi de situer les résultats de la dernière année par rapport à la **zone d'écart moyen**. L'écart moyen est calculé à partir de la moyenne des différences entre les données de chacune des années par rapport à la moyenne des quatre dernières années. Visuellement, il s'agit de la zone comprise entre les lignes « écart + » et « écart - ». Les résultats qui s'éloignent de cette zone méritent une attention particulière du CSP.

Des graphiques circulaires, ou de type « *pointe de tarte* », accompagnent également des histogrammes afin d'illustrer plus précisément la répartition des catégories d'événements plus préoccupants.

Notez que les données de cette section concernent l'ensemble du territoire couvert par les effectifs du poste de la MRC de La Matapédia. Les résultats pour chacune des municipalités vous sont présentés en annexes.

Un écart aux données présentées dans les rapports annuels précédents peut être attribuable à la modification du statut ou à l'évolution d'un dossier après la production du rapport annuel.

À surveiller : Depuis le mois de juin 2017, certains postes MRC ont été convertis en postes mixtes et gèrent désormais aussi le travail fait sur les autoroutes. Ce changement a pour conséquence d'ajouter les statistiques autoroutières à même celles de la MRC et donc d'affecter possiblement à la hausse les données statistiques (par exemple les constats provinciaux, les collisions, la criminalité et les cartes d'appel). Les données n'étant pas dissociables pour le moment, cette mise en garde sera valide jusqu'à ce qu'une solution soit trouvée.

Statistiques extraites du Tableau de bord le : 2022-05-04



## La sécurité des réseaux de transport

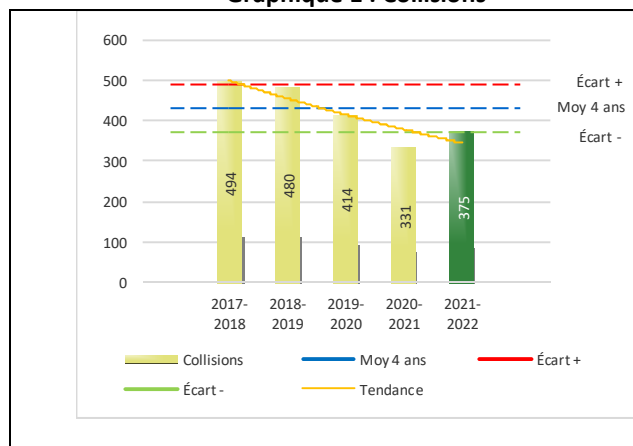
**Tableau 1** Nombre de collisions et d'interventions couvertes sur le territoire

		2017-2018	2018-2019	2019-2020	2020-2021	2021-2022
<b>Collisions</b>						
	Collisions mortelles	1	1	1	5	1
	Collisions avec blessés graves	4	5	9	4	3
	Collisions avec blessés légers	100	92	83	83	108
	Autres collisions avec blessés <sup>1</sup>	8	6	2	6	1
	Collisions matérielles	381	376	319	233	262
	<b>Sous-total :</b>	<b>494</b>	<b>480</b>	<b>414</b>	<b>331</b>	<b>375</b>
<b>Interventions</b>						
	Avertissements nautiques	0	0	0	0	10
	Capacités affaiblies	45	34	40	25	30
	Autres crimes <sup>2</sup>	108	104	80	35	36
	Constats provinciaux	1 168	1 711	1 865	1 481	1 349
	Constats municipaux	344	461	366	225	280
	AVVR <sup>3</sup>	36	34	69	58	58
	Avertissements	323	348	251	244	306
	<b>Sous-total :</b>	<b>2 024</b>	<b>2 692</b>	<b>2 671</b>	<b>2 068</b>	<b>2 069</b>

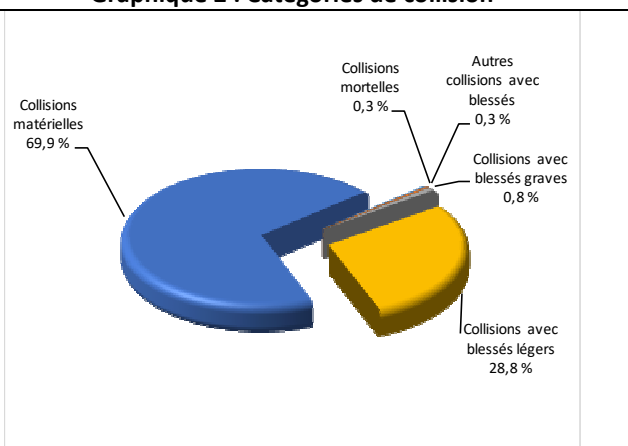
- 1 La catégorie « Autres collisions avec blessés » comprend les cas survenus hors des chemins publics.
- 2 La catégorie « Autres crimes » comprend les cas de conduite dangereuse, de poursuite, de délit de fuite, de conduite de véhicule routier pendant une interdiction (de conduire).
- 3 Avis de vérification d'un véhicule routier.

### Évolution du nombre de collisions au cours des dernières années depuis le 1<sup>er</sup> avril

**Graphique 1 : Collisions**



**Graphique 2 : Catégories de collision**



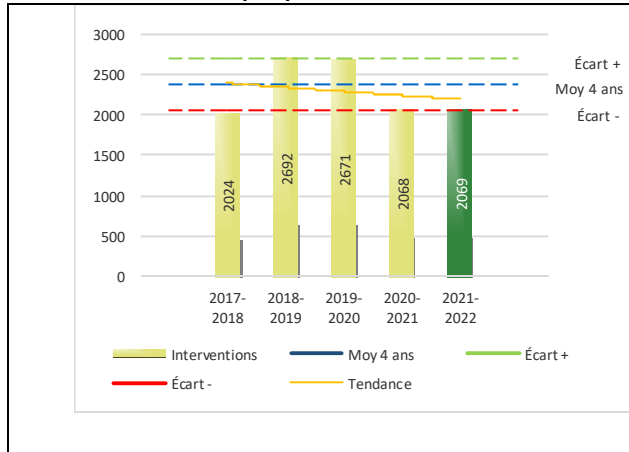
### Collisions

Le graphique 1 permet de constater une tendance à la baisse du bilan routier au cours des cinq dernières années. Le total des collisions de l'année courante, qui est de 375, se situe au niveau de l'écart moyen. Le bilan des collisions de l'année courante démontre une amélioration significative par rapport aux années antérieures.

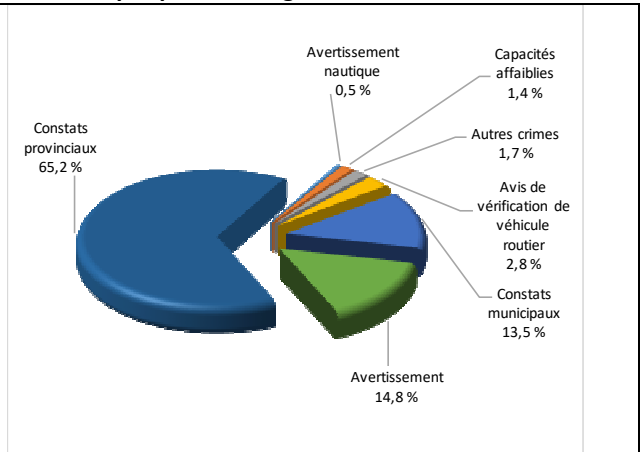
La variation la plus importante se situe au niveau des collisions matérielles qui affichent une augmentation de 29 par rapport à l'année précédente. Cette détérioration est en opposition avec la tendance observée pour les quatre années précédentes de ce type de collision.

## Évolution du nombre d'interventions au cours des dernières années

**Graphique 3 : Interventions**



**Graphique 4 : Catégories d'intervention**

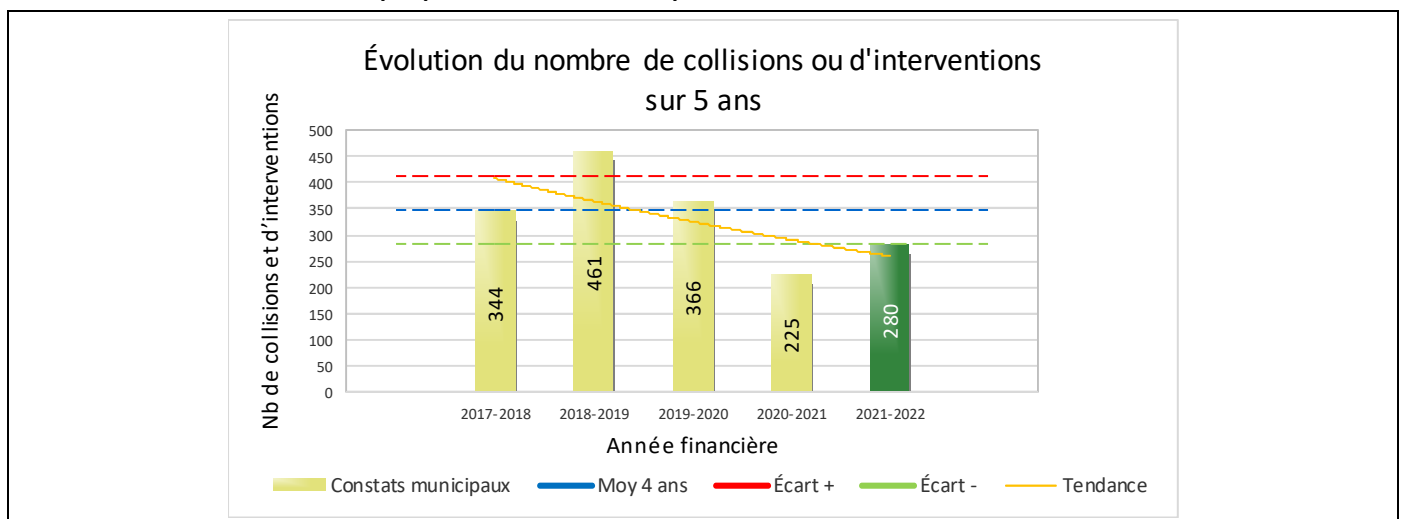


### Interventions

Le graphique 3 présente une diminution du nombre d'interventions réalisées au cours de l'année courante par rapport aux années précédentes. Les résultats de l'année courante se situent au niveau de l'écart inférieur ce qui signifie que les résultats demeurent statistiquement dans la moyenne par rapport au bilan des quatre dernières années de la MRC.

La variation la plus importante se situe au niveau des constats provinciaux qui affichent une diminution de 132 interventions par rapport à l'année précédente.

**Graphique 5 : Constats municipaux au cours des dernières années**



Le graphique 5 présente l'évolution du nombre de constats municipaux émis. Une augmentation de 55 par rapport à l'année dernière est constatée pour l'année en cours.

## Règlements municipaux

**Tableau 2 Nombre de constats émis pour des infractions aux règlements municipaux sur le territoire**

Domaine	2017-2018	2018-2019	2019-2020	2020-2021	2021-2022
1) Alarmes <sup>1</sup>	0	0	0	0	0
2) Vente	0	0	0	0	2
3) Circulation <sup>2</sup>	28	20	24	5	23
4) Paix, bon ordre et sécurité publique	2	3	7	8	2
5) Nuisance	3	8	5	9	6
<b>Total :</b>	<b>33</b>	<b>31</b>	<b>36</b>	<b>22</b>	<b>33</b>

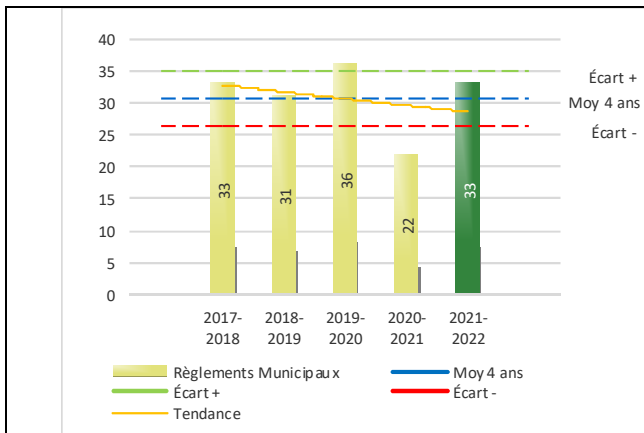
1 Les « Alarmes » du Tableau 2 font référence à des constats municipaux émis en vertu de la réglementation existante suite à des déplacements non fondés; tandis que les « Alarmes » du Tableau 3 sont des alarmes relayées par un central au CGA donnant lieu à un déplacement, mais pas nécessairement à un constat.

2 Types d'infraction de la circulation : endroits interdits, virages en « U », avertissement sonore, crissement des pneus, courses, et autres infractions impliquant des piétons, des animaux, des véhicules lourds, des véhicules d'urgence, etc.

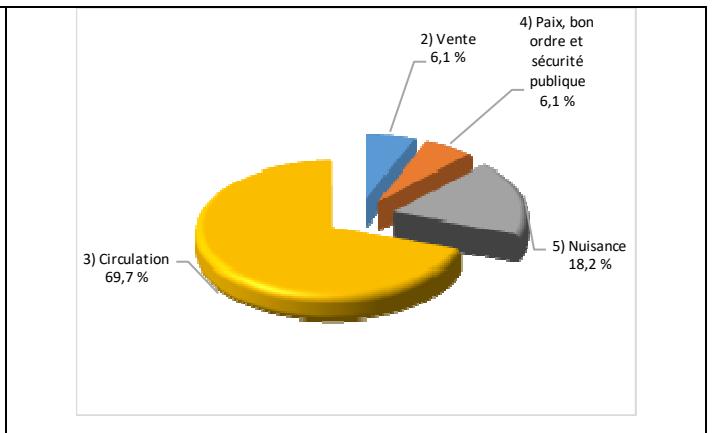
Le nombre de constats émis pour des infractions aux règlements municipaux a connu une augmentation au cours de la dernière année. Les policiers ont émis un total de 33 constats.

### Évolution du nombre de constats émis pour des infractions aux règlements municipaux pour l'année courante

**Graphique 6 : Règlements municipaux**



**Graphique 7 : Catégories d'intervention**



Le graphique 6 démontre que le nombre de constats municipaux émis cette année est supérieur au nombre moyen de constats émis depuis les quatre dernières années.

Les résultats de l'année courante se situent dans la zone d'écart moyen. Les résultats demeurent statistiquement dans la moyenne par rapport au bilan des quatre dernières années de la MRC.

## Cartes d'appel

Depuis le 1<sup>er</sup> décembre 2021, une nouvelle priorité a été ajoutée, soit la priorité 0. Il est donc possible qu'une baisse du total des cartes d'appel de priorité 1 soit observée.

Les définitions des priorités sont les suivantes :

- **Priorité 0**  
Événement *critique à très haut risque* pour la sécurité des personnes et nécessitant une *intervention policière immédiate*.
- **Priorité 1**  
Événement *à risque* ou nécessitant une *intervention policière rapide*.
- **Priorité 2**  
Événement *sans risque* pour la sécurité des personnes et pour lequel *l'intervention policière est différée, avec déplacement* policier, sur rendez-vous ou après avoir répondu aux événements P0 ou P1 en cours.
- **Priorité 3**  
Événement *sans risque* pour la sécurité des personnes et pour lequel *l'intervention policière est différée, sans déplacement* policier, sur rendez-vous téléphonique avec un membre du Centre de réponse aux citoyens (CRC) ou avec un patrouilleur; ou bien par déplacement du citoyen au poste de la Sûreté.

**Tableau 3 Nombre de cartes d'appel sur le territoire au cours de l'année**

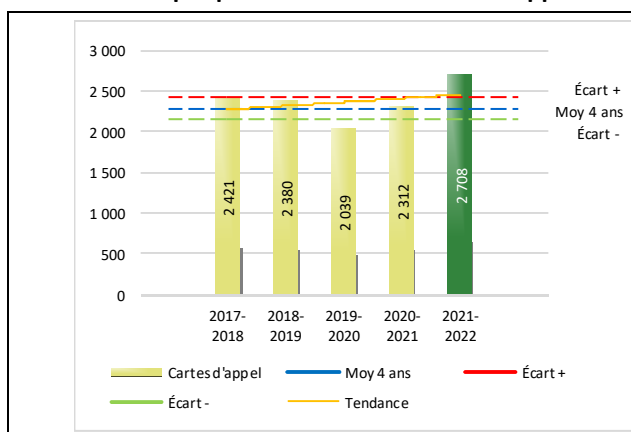
	2017-2018		2018-2019		2019-2020		2020-2021		2021-2022	
Priorité 0	0		0		0		0		30	
Priorité 1	1 645		716		543		564		611	
Priorité 2	538		1 319		1 144		1 318		1 554	
Priorité 3	238		345		352		430		513	
<b>Total :</b>	<b>2 421</b>		<b>2 380</b>		<b>2 039</b>		<b>2 312</b>		<b>2 708</b>	
<b>Alarmes<sup>1</sup></b>	<b>Nb</b>	<b>%</b>	<b>Nb</b>	<b>%</b>	<b>Nb</b>	<b>%</b>	<b>Nb</b>	<b>%</b>	<b>Nb</b>	<b>%</b>
	206	9%	147	6%	166	8%	154	7%	160	6%

1 Les « Alarmes » du Tableau 2 font référence à des constats municipaux émis en vertu de la réglementation existante suite à des déplacements non fondés; tandis que les « Alarmes » du Tableau 3 sont des alarmes relayées par un central au CGA donnant lieu à un déplacement, mais pas nécessairement à un constat.

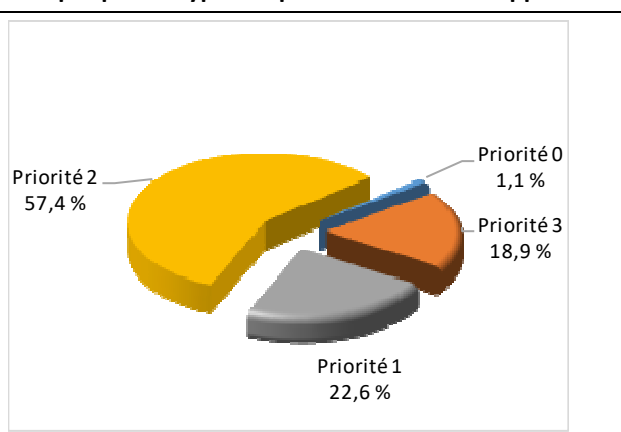
Le tableau 3 des cartes d'appel trace le portrait des données de l'année courante par catégories. Par rapport à l'année précédente, le nombre total de cartes d'appel a augmenté de 396.

### Évolution du nombre de cartes d'appel au cours des dernières années

**Graphique 8 : Nombre de cartes d'appel**



**Graphique 9 : Types de priorité de cartes d'appel**



Le graphique 8 illustre la fluctuation du nombre total de cartes d'appel au cours des cinq dernières années. Nous constatons que le nombre de cartes d'appel enregistré pour cette année se situe au-dessus de la moyenne.

Le graphique 9 indique que les cartes d'appel de priorité 2 sont les plus nombreuses à être enregistrées pour cette année.

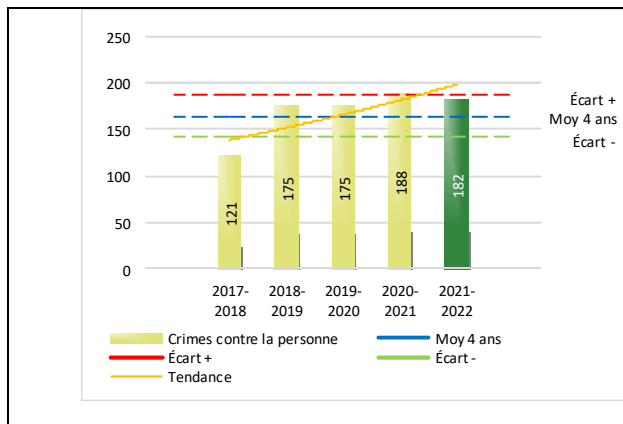
**Tableau 4 Nombre de crimes contre la personne sur le territoire au cours de l'année**

	2017-2018	2018-2019	2019-2020	2020-2021	2021-2022
<b>1000- Crimes contre la personne<sup>1</sup></b>					
Infractions entraînant la mort	3	0	0	0	1
Agressions sexuelles	8	14	33	20	18
Voies de fait	58	73	68	93	81
Vols qualifiés	0	1	3	0	0
Autres crimes contre la personne <sup>2</sup>	52	87	71	75	82
<b>Crimes contre la personne :</b>	<b>121</b>	<b>175</b>	<b>175</b>	<b>188</b>	<b>182</b>

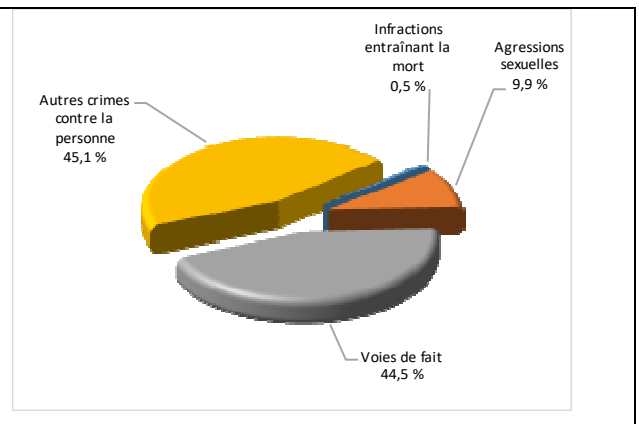
- 1 La section « Crimes contre la personne » présente le nombre de victimes d'actes criminels. Les sections suivantes présentent le nombre de dossiers opérationnels.
- 2 À titre informatif, les « Autres crimes contre la personne » incluent les cas d'enlèvement, de séquestration, d'extorsion, de profération de menaces, d'intimidation, etc.

**Évolution du nombre de crimes contre la personne au cours des dernières années**

**Graphique 10 : Nombre de crimes contre la personne**



**Graphique 11 : Catégories de crime contre la personne**



Le graphique 10 présente le nombre de crimes contre la personne au cours des cinq dernières années. Nous constatons que la donnée de cette année se situe au-dessus de la moyenne.

Les résultats de l'année courante se situent dans la zone d'écart moyen. Les résultats demeurent statistiquement dans la moyenne par rapport au bilan des quatre dernières années de la MRC.

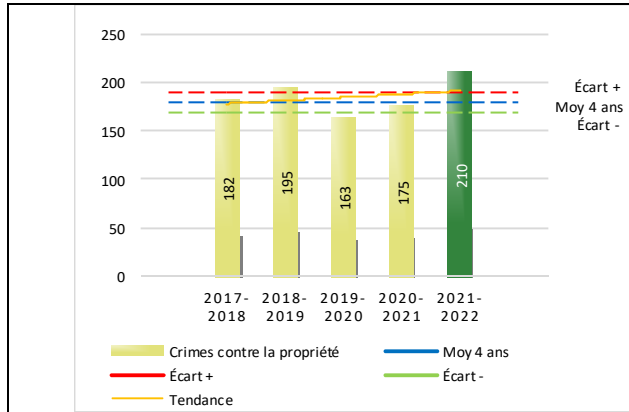
Le graphique 11 spécifie le nombre d'événements pour chacune des catégories des crimes contre la personne. Nous remarquons alors que les autres crimes contre la personne sont le type de crimes le plus fréquent pour cette année.

**Tableau 5 Nombre de crimes contre la propriété sur le territoire au cours de l'année**

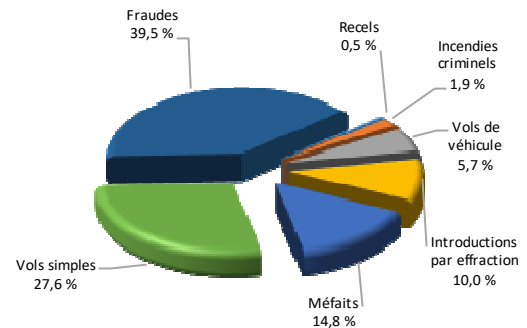
	2017-2018	2018-2019	2019-2020	2020-2021	2021-2022
<b>2000- Crimes contre la propriété</b>					
Incendies criminels	4	3	4	6	4
Introductions par effraction	53	35	28	22	21
Vols simples	54	64	47	30	58
Vols de véhicule	18	19	7	14	12
Recels	0	2	0	1	1
Fraudes	19	24	37	64	83
Méfais	34	48	40	38	31
<b>Crimes contre la propriété :</b>	<b>182</b>	<b>195</b>	<b>163</b>	<b>175</b>	<b>210</b>

## Évolution du nombre de crimes contre la propriété au cours des dernières années

Graphique 12 : Nombre de crimes contre la propriété



Graphique 13 : Catégories de crime contre la propriété



Le graphique 12 présente les crimes contre la propriété des cinq dernières années.

Les résultats de l'année courante se situent au-dessus de l'écart supérieur. Les résultats accusent un recul statistiquement significatif par rapport au bilan des quatre dernières années de la MRC.

Le graphique 13 indique le nombre d'événements pour chacune des catégories de crimes contre la propriété. Nous remarquons alors que les fraudes sont le type de crimes le plus fréquent au cours de l'année.

Face au nombre de fraudes qui ne cesse de croître, le constat demeure le même que celui de l'année dernière. Les crimes économiques sont un fléau depuis les dernières années et l'organisation continue d'en faire l'une de ses priorités. Alors que 2020-2021 était marqué par les fraudes liées à la Prestation canadienne d'urgence (PCU), 2021-2022 a vu les fraudeurs s'attaquer à l'assurance-emploi.

Tableau 6 Autres criminalités et interventions sur le territoire au cours de l'année

	2017-2018	2018-2019	2019-2020	2020-2021	2021-2022
<b>Autres criminalités</b>					
3000- Autres infractions au Code criminel <sup>1</sup>	48	39	64	45	34
4000 5000 - Loi régl. drogues et stupéfiants	27	32	15	20	14
6000- Infractions aux autres lois fédérales	0	0	0	1	3
7000- Infractions aux lois provinciales	20	20	24	14	30
<b>Autres criminalités :</b>	<b>95</b>	<b>91</b>	<b>103</b>	<b>80</b>	<b>81</b>
<b>Activités policières</b>					
A- Assistances	67	69	58	61	75
B- Permis	14	24	19	10	11
E- Enquêtes	140	169	162	132	173
F- Événements relatifs à la RACJ <sup>2</sup>	24	47	35	29	21
P- Objets perdus ou trouvés	7	6	14	8	7
R- Interventions policières <sup>3</sup>	254	189	247	165	177
V- Véhicules retrouvés ou remisés	17	25	14	26	23
X- Interpellation, observation et autre	46	42	49	31	31
<b>Activités :</b>	<b>569</b>	<b>571</b>	<b>598</b>	<b>462</b>	<b>518</b>
<b>Total criminalité et activités :</b>	<b>967</b>	<b>1 032</b>	<b>1 039</b>	<b>905</b>	<b>991</b>

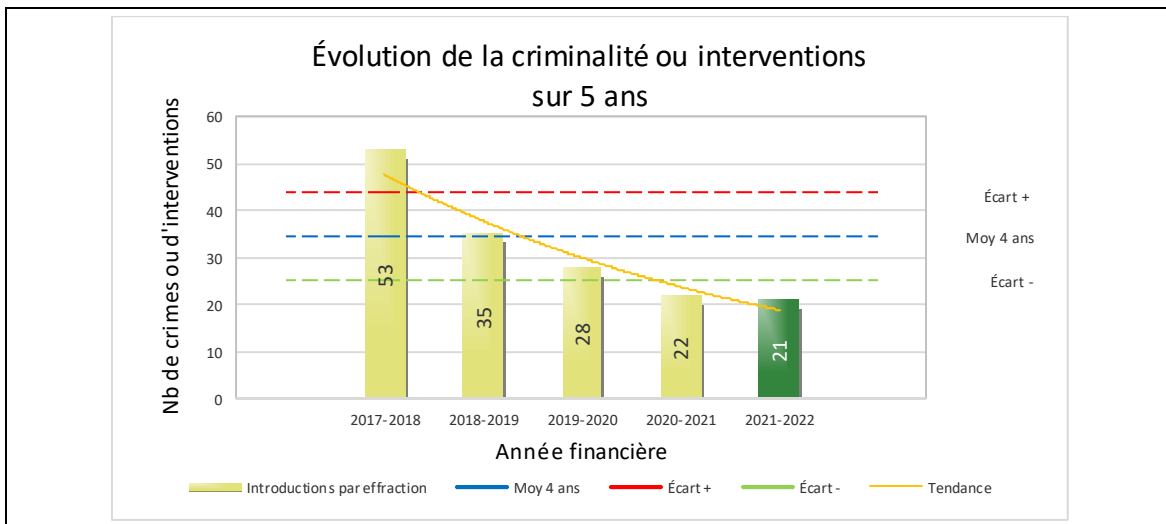
1 La catégorie « Autres infractions au Code criminel » comprend différentes infractions telles : utilisation de monnaie contrefaite, avoir troublé la paix, évasion d'une garde légale, action indécente, production et distribution de pornographie juvénile, voyeurisme, leurre au moyen d'un ordinateur, appel téléphonique indécent, menace, incitation publique à la haine, etc.

2 La Régie des alcools, des drogues et des jeux.

3 La catégorie « Interventions policières » comprend notamment les cas suivants : plainte de bruit, chicane de famille, service d'ordre, escorte de véhicule, affaire civile, transfert de détenu et de personne en crise, assistance au public, prise d'empreintes digitales, personne en détresse, etc.



GRAPHIQUE 14 : INTRODUCTIONS PAR EFFRACTION AU COURS DE L'ANNÉE



Le graphique 14 démontre que le nombre d'introductions par effraction de cette année est inférieur au nombre moyen depuis les quatre dernières années.

Ce type de crime présente une amélioration statistiquement significative par rapport aux années antérieures.



## OPS VULCAIN – COVID-19

---

La dernière année a été marquée par la pandémie mondiale de la COVID-19.

Cette section présente les différentes interventions réalisées dans le cadre de l'OPS Vulcain au cours de la dernière année.

- Mesures d'atténuation des impacts (1<sup>er</sup> avril 2021 au 31 mars 2022) : 732 opérations
- 43 cartes d'appel reliées à la COVID-19 (1<sup>er</sup> avril 2021 au 31 mars 2022)
- Visites et surveillances des sites de vaccination et de l'autobus de vaccination mobile « VACC-I-Express »
- Vérifications physiques nécessaires à l'application au Québec de la *Loi sur la mise en quarantaine (LMEQ)* et du *Décret visant la réduction du risque d'exposition à la COVID-19 au Canada (quarantaine, isolement et autres obligations)*

## INTERVENTIONS EN MILIEU SCOLAIRE

---

Cette section présente les différentes interventions réalisées en milieu scolaire. Elles doivent donc être distinctes des informations insérées dans la section « Prévention » au début du rapport annuel.

Le nombre d'élèves rencontrés dans le tableau suivant est en lien avec les dossiers d'enquête ou de tous types de rencontres.

	Année courante
Nombre de dossiers d'enquête relatifs au PIMS	20
Nombre de dossiers d'enquête en collaboration	4
<b>Total dossiers :</b>	<b>24</b>
Nombre d'établissements où une intervention a eu lieu	16
Nombre d'élèves rencontrés	3447
Nombre d'établissements visés (année)	16



## INTERVENTIONS PAR DES UNITÉS DE SOUTIEN ET MESURES D'URGENCE

---

Cette section présente les interventions réalisées sur le territoire de la MRC par des unités de soutien régionales ou de mesures d'urgence au cours de l'année. Voici les détails de ces interventions.

- Juillet 2021 : Assistance d'un maître-chien dans un dossier d'agression où le suspect a pris la fuite à pied. Les recherches ont permis la localisation et l'arrestation de l'individu.

## ACTIVITÉS DIGNES D'INTÉRÊT ET ÉVÉNEMENTS MAJEURS

---

Voici les activités dignes d'intérêt et les événements majeurs ayant eu lieu au cours de l'année et qui n'ont pas été mentionnés dans les sections précédentes.

- Août et septembre 2021 : Déploiement des policiers et employés civils du poste de la MRC de La Matapédia lors de l'Alerte Amber de Sainte-Paule dans la MRC de La Matanie.
- Décembre 2021 : Arrestation d'un individu à Val-Brillant au terme d'une poursuite en véhicule et à pied. Accusations de vol de véhicule, poursuite, collision matérielle et bris d'engagement.

La Sûreté effectue une révision de courtoisie pour ce rapport.