

RAPPORT ANNUEL D'ACTIVITÉS

POSTE DE LA MRC DE LA MITIS
DE LA SÛRETÉ DU QUÉBEC

DU 1^{ER} AVRIL 2021 AU 31 MARS 2022






MOT DU RESPONSABLE DE POSTE



C'est avec plaisir que je vous présente le rapport annuel d'activités du poste de la MRC de La Mitis de la Sûreté du Québec pour l'année financière 2021-2022. Conformément à nos engagements ainsi qu'aux priorités déterminées par le CSP, le déploiement de nos actions se poursuit sur l'ensemble du territoire couvert.

Vous retrouverez notamment dans ce rapport, les activités réalisées en lien avec les priorités locales ainsi que les statistiques relatives à la sécurité routière, aux règlements municipaux, aux événements criminels et finalement, celles au traitement des cartes d'appel.

Ce rapport et ses résultats vous permettront d'assurer le suivi de la performance des services de la Sûreté du Québec.



Sergente Stéphanie Lebel, Responsable de poste

Voici les priorités locales identifiées par le CSP pour l'année 2021-2022 et le bilan des activités réalisées.

Priorité : Fraude informatique et vol d'identité

DESCRIPTION DES ACTIVITÉS	COMMENTAIRES	NB ACTIVITÉS
Activités de sensibilisation et de prévention auprès de la population	<p>La pandémie qui sévit depuis le mois de mars 2020 a empêché la tenue de rencontres et d'activités en présentiel.</p> <p>Les stratagèmes de fraudes et de vol d'identité en lien avec la Prestation canadienne d'urgence (PCU) ont été fortement médiatisés.</p> <p>La population a aussi bénéficié de conseils de prévention notamment sur l'achat de produits ou services obtenus par le biais de cartes prépayées ou de cryptomonnaie.</p>	77 dossiers de fraude

Priorité : Vitesse et camions lourds

DESCRIPTION DES ACTIVITÉS	COMMENTAIRES	NB ACTIVITÉS
Opérations pour contrer la vitesse	<p>Nos membres ont réalisé 595 opérations en lien avec la priorité ciblée et ils ont émis 1 261 constats d'infractions.</p> <p>117 de ces opérations sont des opérations d'impact à minimalement deux véhicules de patrouille. 11 opérations dont 2 conjointement avec le MTQ ciblant spécifiquement les camions lourds ont eu lieu sur le territoire de la MRC.</p> <p>De plus, 70 opérations visant le non-respect des feux de circulation, les arrêts obligatoires et les traverses de piétons ont aussi été effectués.</p>	665 activités

Priorité : Lutte aux stupéfiants

DESCRIPTION DES ACTIVITÉS	COMMENTAIRES	NB ACTIVITÉS
Interventions en matière de stupéfiants	<ul style="list-style-type: none"> ✓ 10 perquisitions en matière de stupéfiants. 9 plans d'enquêtes locales (PEL) sont toujours actifs. ✓ 10 perquisitions avec consentement en matière de cannabis (plants) sur le territoire de la MRC. ✓ 4 perquisitions en matière de contrebande de tabac. 1 dossier est toujours sous enquête. 	24 activités

² Des moyens de sensibilisation des membres ont eu lieu dans le passé et ont pris fin en septembre 2017. Bien que lors des moyens de sensibilisation, les activités policières aient été réalisées sur le terrain et colligées par une méthode alternative, la comparaison des statistiques de poste avec le rapport annuel de l'année 2017-2018 doit être faite avec prudence.

DEMANDES PONCTUELLES DES ÉLUS ET DES CITOYENS

Voici les demandes ponctuelles des élus et des citoyens qui ont été adressées à la Sûreté au cours de la dernière année.

DESCRIPTION DES DEMANDES (ACTION* V, T, C)	COMMENTAIRES	Nb REQUÊTES
Sainte-Flavie : Vitesse chemin Perreault	C Problématique sur le chemin Perreault Est zone de 80 km/h. 19 présences et 112 constats émis.	4 requêtes actives (T) 9 requêtes closes (C)
Sainte-Angèle-de-Mérici	C Problématique de vitesse dans le village sur les rues de la Vallée et Bernard-Lévesque la semaine entre 7h00 et 16h00. 6 présences et au aucun constat émis. Retour fait au citoyen.	
Saint-Gabriel-de-Rimouski : VTT et motocross	C Ouvert suite à une résolution du conseil municipal. Problématique sur semaine entre 16h00 et 17h00 à l'Aréna, rue des cèdres, rue Harvey et rang de la Montagne pour des VTT et motocross qui circulent sur le chemin public et qui commentent des incivilités. 4 présences , aucun constat et 1 avertissement . Aucune problématique constatée. Retour fait à l' élu.	
Mont-Joli : Boulevard Gaboury	C Ouvert à la demande du maire. Problématique de vitesse et d'incivilité routières entre 19h30 et 21h00 sur la totalité du boulevard Gaboury dans les zones de 50 km/h et 70 km/h. 15 présences , 18 constats émis et 1 saisie de véhicule . Retour fait à l' élu.	
Sainte-Flavie : Vitesse Route 132	T Problématique dans la zone de 50 km/h entre 12h00 et 21h00. 9 présences et 31 constats émis. Requête toujours active.	
Saint-Octave-de-Métis : VTT	C Problématique de VTT qui circulent sur la rue de l'Église le vendredi, samedi et dimanche entre 16h00 et 23h00. 4 présences et aucun constat émis. Retour fait au citoyen.	
Sainte-Angèle-de-Mérici et Sainte-Jeanne-d'Arc : Chemin du Portage	C Problématique de motocross qui circulent à haute vitesse le week-end entre 9h00 et 16h00. 5 présences et aucun constat émis. Retour fait au citoyen.	
Sainte-Jeanne-d'Arc : Vitesse route Rocheford	C Problématique dans la zone de 80 km/h particulièrement en soirée. 4 présences et 1 constat émis. Retour fait au citoyen.	
Métis-sur-Mer : Méfaits parc Astles	C Ouvert à la demande du directeur général. Entre 22h00 et 01h00 des jeunes traînent dans le Parc et font des méfaits. 4 présences et aucun constat émis. Retour fait à l' élu.	
Saint-Joseph-de-Lepage : Vitesse 4 ^e Rang Ouest	C Ouvert à la demande du maire. Sur semaine et particulièrement durant les heures de transport scolaire, problématique dans la zone de 70 km/h. Les parents s'inquiètent pour les enfants qui attendent l'autobus en bordure du Rang. 18 présences et 12 constats d'émis. Retour fait à l' élu.	
Sainte-Luce – Règlement municipal	T Requête du conseil municipal en lien avec le non-respect de l'application du règlement municipal sur le stationnement de nuit. 1 présence et aucun constat émis. Requête toujours active.	
Mont-Joli – Secteur Aubin et boulevard Jacques-Cartier	T Ouvert à la demande du maire. Vitesse dans les zones de 40 km/h et incivilités routières. 3 véhicules ciblés. 1 présence et aucun constat émis. Requête toujours active.	
Sainte-Luce – Vitesse Route 132	T Problématique de vitesse sur semaine entre 16h00 et 18h00. 1 présence et aucun constat émis. Requête toujours active.	

*LÉGENDE

(V) En validation : Requêtes reçues et en période d'évaluation afin de confirmer si elles sont fondées ou non et si elles nécessitent des interventions spécifiques.

(T) En traitement : Requêtes validées et fondées pour lesquelles des activités sont effectuées afin de régler la problématique visée (ex. : patrouilles, surveillances, radar, etc.).

(C) Clos : Requêtes qui sont résolues à la suite des activités effectuées ou qui sont non fondées.


Toujours en réponse aux besoins et aux réalités locales, les postes de la Sûreté tiennent des activités de prévention dans l'ensemble des municipalités qu'ils desservent, c'est-à-dire des mesures proactives et non pénales, qui ont pour but spécifique de réduire la criminalité en agissant sur les facteurs qui la déterminent, sur les circonstances et l'environnement dans lesquels sont commis les délits.

La grande majorité des activités de prévention se tiennent au quotidien, dans le cadre des interventions de l'ensemble des patrouilleurs.

Voici les principales activités de prévention réalisées au cours de la dernière année :

Activités de prévention réalisées au cours de l'année

DESCRIPTION DES ACTIVITÉS	COMMENTAIRES	Nb ACTIVITÉS
Aînés-Avisés - prévention	Conférence auprès de 7 aînés à Mont-Joli. En collaboration avec la FADOC conférence auprès de 5 aînés à La Maison Octavie de Saint-Octave-de-Métis.	2
Sensibilisation COVID-19	À l'entrée de la Zec Bas-Saint-Laurent opération conjointe avec la responsable et un patrouilleur de la ZEC pour accueillir les chasseurs et les sensibiliser aux règles sanitaires en vigueur. Présences à l'unité mobile de vaccination et au centre de vaccination.	33
Prévention en sécurité routière	Cinq activités en sécurité routière avec les contrôleurs routiers. Deux activités IMPACT avec l'équipe équestre. En collaboration avec la brigadière de Price, activité de prévention en sécurité routière aux abords de l'École des Cheminots. Opération visant les véhicules inaptes à circuler sur la voie publique.	9
CEIL de Lynx	Patrouilles préventives sur la ZEC du Bas-Saint-Laurent, Mitis-sur-Mer, Saint-Charles-Garnier, Sainte-Angèle-de-Mérici, Padoue.	7
Violence conjugale - Prévention	Présence à la conférence stratégique et proactive en matière de violence conjugale au Centre femmes de La Mitis à Mont-Joli.	1
Intimidation	Rencontre des membres du Comité de concertation contre l'intimidation de Price pour sensibiliser les bénévoles sur la façon d'intervenir auprès de la population. Visio-conférence à 12 étudiants de l'école des adultes, traitant d'intimidation et de harcèlement. Deux présentations du « Clip intimidation » à 12 étudiants d'une classe de jeunes en difficulté de l'école Norjoli. Rencontre de 10 étudiants de l'école Les Alizés suite à une problématique d'intimidation sur Internet.	5
Mission Techno-Logique	Conférences auprès de 314 étudiants de secondaire 1 de 4, étudiants d'une classe d'année transitoire et de 6 étudiants d'une classe d'adaptation scolaire de l'école du Mistral de Mont-Joli. Conférence auprès de 22 étudiants de secondaire 1 à	18



	Ste-Luce. Conférence auprès de 11 étudiants de secondaire 1 à Les Hauteurs.	
Policier intervenant en milieu scolaire (PIMS)	Rencontre de 35 étudiants du Centre de formation professionnelle de Mont-Joli pour expliquer le rôle du PIMS et le pourquoi de sa présence dans les écoles. Conférence sur le métier policier aux élèves d'une classe de 6 ^e année de Mont-Joli. 18 présentations aux 270 élèves de l'école Les Alizés de Mont-Joli pour expliquer le rôle du PIMS et le pourquoi de sa présence dans les écoles.	20
Vol dans les véhicules	Présence et activité de sensibilisation auprès de plus de 300 personnes lors du Festival des couleurs au parc du Mont-Comi. Présence et activité de sensibilisation auprès de plus de 350 personnes dans le stationnement du parc du Mont-Comi.	2
Alcool au volant	Présence préventive à deux matchs de hockey sénior et lors du tournoi novice au complexe de Mont-Joli.	3

La Sûreté du Québec s'est formellement engagée dans une approche professionnelle de type communautaire. Cette philosophie de travail comprend les cinq grands principes suivants :

- La présence familière;
- La qualité du service aux citoyens;
- Le partenariat avec la population;
- La consultation de la clientèle;
- La résolution de problèmes.

Cette section présente les principales activités réalisées par l'approche de police de proximité.

Présence familière et parrainage

À la Sûreté du Québec, la présence familière s'exprime par le programme de parrainage des municipalités.

Voici les principales activités de parrainage (qui visent la création de liens privilégiés avec les acteurs clés de la municipalité) ayant pour objectif la capacité d'être proactif dans la résolution de problématiques en matière de sécurité publique. Ces activités sont en lien avec les priorités locales identifiées par le CSP.

DESCRIPTION DES ACTIVITÉS	COMMENTAIRES	NB ACTIVITÉS
Rencontres, communications et échanges avec les acteurs clés	Collecte et suivi des priorités et besoins des municipalités. Rencontres et contacts réalisés par les parrains et la responsable du poste MRC de La Mitis. Suivi régulier avec les élus et D.G. des impacts de la COVID-19 sur les activités policières. Toujours en lien avec la pandémie, la majorité des échanges se sont faits par entretiens téléphoniques et par courriels. Échanges avec les intervenants des milieux scolaire, communautaire et de la sécurité publique.	93 activités

Résolution de problèmes

L'approche stratégique en résolution de problèmes (ASRP) permet d'associer des incidents autrement traités un par un, d'en dégager une compréhension globale et de rechercher des solutions durables, le tout en ayant recours aux partenaires et aux ressources des milieux affectés par des problématiques communes.

Voici les incidents traités par l'approche stratégique en résolution de problèmes au cours de la dernière année :

DESCRIPTION ET COMMENTAIRES
Aucune problématique n'a justifié l'application de l'approche stratégique en résolution de problème pour la période de référence.



Programme de cadets

Le Programme de cadets fait partie intégrante de l'offre de service de la Sûreté. Basé sur le modèle de la police de proximité, il met en avant le rapprochement avec la population dans le développement et le maintien d'un milieu de vie sûr et paisible. Ceci permet d'assurer une présence supplémentaire de la Sûreté pendant la période estivale, tout en favorisant la proximité avec les citoyens.

Les responsables de poste, de concert avec les élus, participent à la planification des tâches des cadets en indiquant leurs besoins et en ciblant les endroits où la présence de ceux-ci serait la plus bénéfique.

Voici les principales activités qui ont été effectués par les cadets au cours de la dernière année.

DESCRIPTION DES ACTIVITÉS	COMMENTAIRES	NB ACTIVITÉS
La majorité des activités des cadets ont consisté en de la surveillance et de la visibilité à pied et à vélo dans la ville de Mont-Joli et les dans les municipalités de la MRC.		
Rencontres et échanges avec la population et les partenaires.		
Activités de prévention, de sensibilisation et de relations communautaires (parcs, écoles, camps de jour, campings, plages et quais, etc.).		
Visites de commerces, diffusion de conseils de prévention du crime.		

Activités communautaires réalisées au cours de l'année

Cette section présente les activités communautaires dans lesquelles les membres du poste se sont impliqués au cours de la dernière année.

DESCRIPTION ET COMMENTAIRES
Présences dans les bureaux de scrutin.
8 différentes présences à des matchs de soccer, baseball et de balle-molle pratiqués par de jeunes sportifs.
Présence à l'école Du Mistral pour la soirée du bal encadrée par la santé publique.
Tournée préventive des municipalités de la MRC à la Saint-Jean-Baptiste.
Présence policière et haie d'honneur aux funérailles de l'ancien chef pompier de Price.
Présences sur la plage de Sainte-Luce lors du concours des « Châteaux de sable » et lors du « Festi-SUP ».
Présences au Drag BSL de Mont-Joli.
Présences au site du Festival Country de Saint-Gabriel-de Rimouski.
Présence au match de football du Mistral du 2 octobre 2021.
Présence lors de la remise des paniers de Noël par l'organisme Unité Domrémy (Moisson Mitis) de Mont-Joli.
Présence à la glace extérieure lors de la journée de hockey familiale à Mont-Joli.
Présence aux festivités de la relâche de Saint-Donat.



STATISTIQUES OPÉRATIONNELLES

Cette section est consacrée aux statistiques de :

- Sécurité des réseaux de transport
- Règlements municipaux
- Cartes d'appel
- Criminalité

Les résultats qui vous sont présentés dans cette section vous permettront d'apprécier tout particulièrement la performance de la Sûreté au cours de la dernière année.

Afin de mettre ces données en perspective et d'en analyser l'évolution, vous pouvez également les comparer avec les données des quatre dernières années.

De plus, afin d'en faciliter l'analyse, ces données vous sont présentées à l'aide de deux types de graphiques.

Chacun des graphiques de type « *histogramme* » indique les résultats pour les cinq dernières années. Une ligne trace la moyenne des quatre dernières années.

Ces graphiques permettent aussi de situer les résultats de la dernière année par rapport à la **zone d'écart moyen**. L'écart moyen est calculé à partir de la moyenne des différences entre les données de chacune des années par rapport à la moyenne des quatre dernières années. Visuellement, il s'agit de la zone comprise entre les lignes « écart + » et « écart - ». Les résultats qui s'éloignent de cette zone méritent une attention particulière du CSP.

Des graphiques circulaires, ou de type « *pointe de tarte* », accompagnent également des histogrammes afin d'illustrer plus précisément la répartition des catégories d'événements plus préoccupants.

Notez que les données de cette section concernent l'ensemble du territoire couvert par les effectifs du poste de la MRC de La Mitis. Les résultats pour chacune des municipalités vous sont présentés en annexes.

Un écart aux données présentées dans les rapports annuels précédents peut être attribuable à la modification du statut ou à l'évolution d'un dossier après la production du rapport annuel.

À surveiller : Depuis le mois de juin 2017, certains postes MRC ont été convertis en postes mixtes et gèrent désormais aussi le travail fait sur les autoroutes. Ce changement a pour conséquence d'ajouter les statistiques autoroutières à même celles de la MRC et donc d'affecter possiblement à la hausse les données statistiques (par exemple les constats provinciaux, les collisions, la criminalité et les cartes d'appel). Les données n'étant pas dissociables pour le moment, cette mise en garde sera valide jusqu'à ce qu'une solution soit trouvée.

Statistiques extraites du Tableau de bord le : 2022-05-04

La sécurité des réseaux de transport

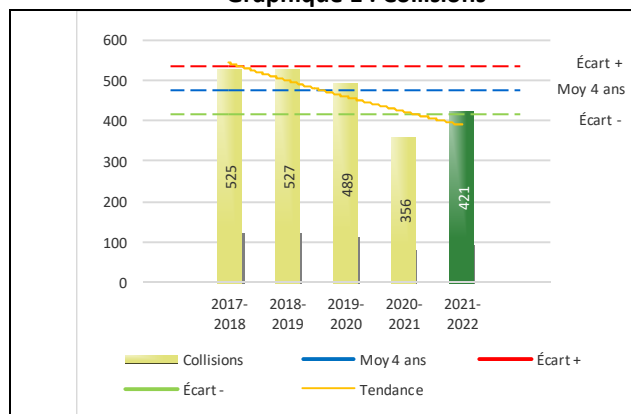
Tableau 1 Nombre de collisions et d'interventions couvertes sur le territoire

		2017-2018	2018-2019	2019-2020	2020-2021	2021-2022
Collisions						
	Collisions mortelles	3	0	2	2	3
	Collisions avec blessés graves	10	5	6	9	6
	Collisions avec blessés légers	79	90	81	68	93
	Autres collisions avec blessés ¹	7	6	3	4	4
	Collisions matérielles	426	426	397	273	315
	Sous-total :	525	527	489	356	421
Interventions						
	Avertissements nautiques	0	1	0	2	0
	Capacités affaiblies	20	35	44	37	26
	Autres crimes ²	100	96	104	44	47
	Constats provinciaux	748	733	725	892	779
	Constats municipaux	650	1 326	1 207	1 510	1 007
	AVVR ³	39	37	31	29	25
	Avertissements	949	738	664	519	261
	Sous-total :	2 506	2 966	2 775	3 033	2 145

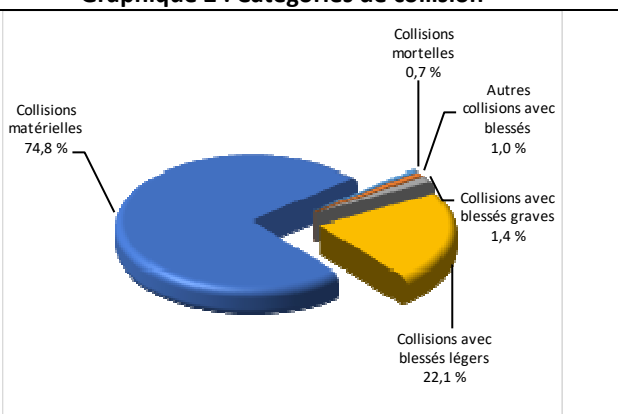
- 1 La catégorie « Autres collisions avec blessés » comprend les cas survenus hors des chemins publics.
- 2 La catégorie « Autres crimes » comprend les cas de conduite dangereuse, de poursuite, de délit de fuite, de conduite de véhicule routier pendant une interdiction (de conduire).
- 3 Avis de vérification d'un véhicule routier.

Évolution du nombre de collisions au cours des dernières années depuis le 1^{er} avril

Graphique 1 : Collisions



Graphique 2 : Catégories de collision



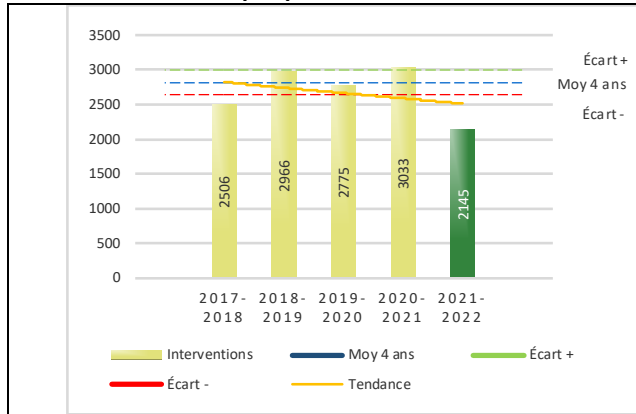
Collisions

Bien que les collisions pour l'exercice 2021-2022 aient augmenté par rapport à l'année précédente, le graphique 1 permet de constater une tendance globale à la baisse du bilan routier au cours des cinq dernières années. Le total des collisions de l'année courante, qui est de 421 se situe près de l'écart moyen inférieur. Le bilan des collisions de l'année courante démontre une amélioration significative 11% par rapport à la moyenne des années antérieures.

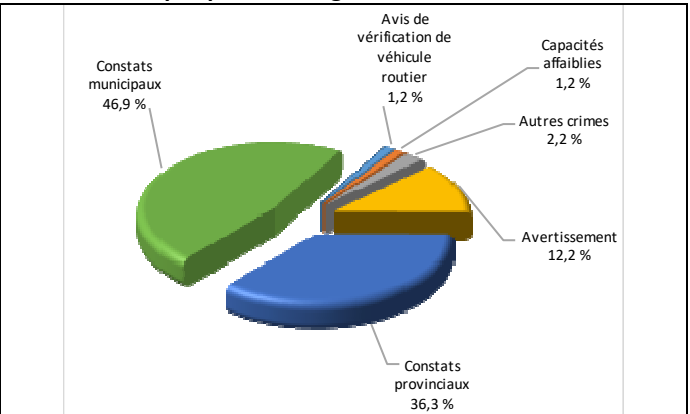
La variation la plus importante se situe au niveau des collisions avec blessés graves qui affichent une diminution de 25% par rapport à la moyenne des quatre années précédentes.

Évolution du nombre d'interventions au cours des dernières années

Graphique 3 : Interventions



Graphique 4 : Catégories d'intervention

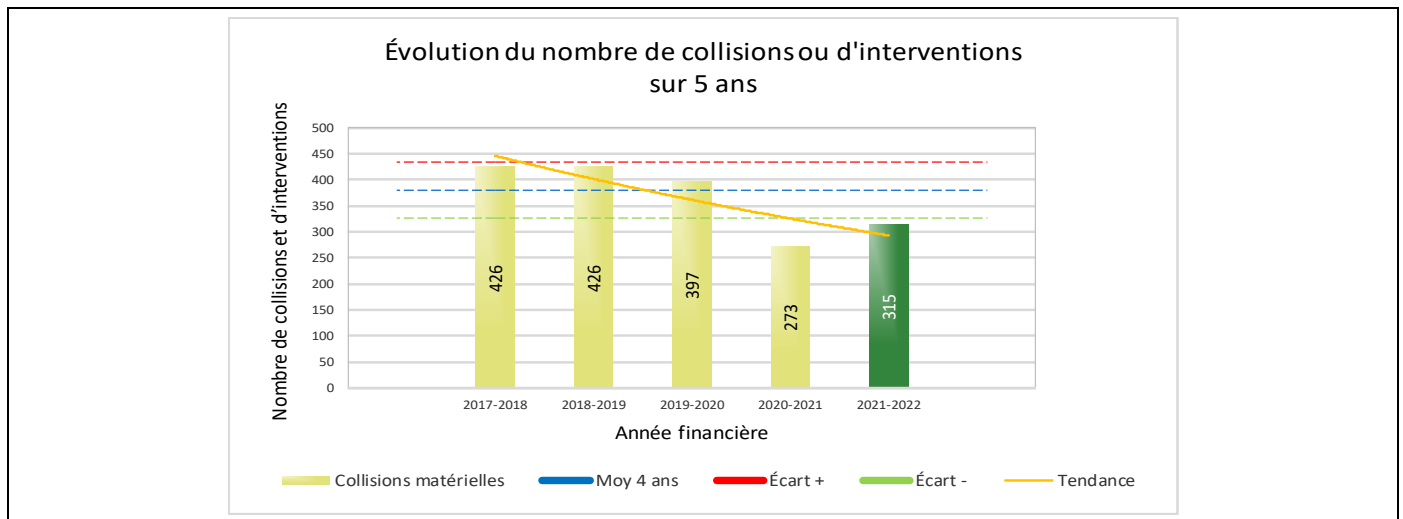


Interventions

Le graphique 3 présente une diminution du nombre d'interventions réalisées au cours de l'année courante par rapport aux années précédentes. Les résultats de l'année courante se situent en dessous de l'écart inférieur présentant une diminution de 24% par rapport au bilan moyen des quatre dernières années de la MRC.

Les capacités affaiblies ont diminué de 24% par rapport à la moyenne des quatre dernières années. La catégorie « autres crimes » qui comprend, entre autres, les conduites dangereuses, les poursuites et les délits de fuite affiche une diminution de 45% par rapport à la moyenne des quatre dernières années.

Graphique 5 : Collisions matérielles au cours des dernières années



Le graphique 5 présente l'évolution des collisions matérielles. On note une diminution de 17% de ce type de collision par rapport au bilan moyen des quatre dernières années.

Règlements municipaux

Tableau 2 Nombre de constats émis pour des infractions aux règlements municipaux sur le territoire

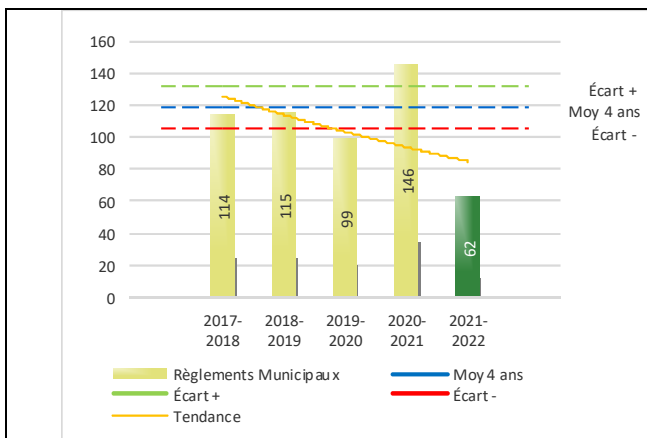
Domaine	2017-2018	2018-2019	2019-2020	2020-2021	2021-2022
1) Alarmes ¹	4	12	10	3	0
2) Vente	0	0	0	2	3
3) Circulation ²	39	23	37	60	21
4) Paix, bon ordre et sécurité publique	45	56	40	56	24
5) Nuisance	26	24	12	25	14
Total :	114	115	99	146	62

1 Les « Alarmes » du Tableau 2 font référence à des constats municipaux émis en vertu de la réglementation existante suite à des déplacements non fondés; tandis que les « Alarmes » du Tableau 3 sont des alarmes relayées par un central au CGA donnant lieu à un déplacement, mais pas nécessairement à un constat.

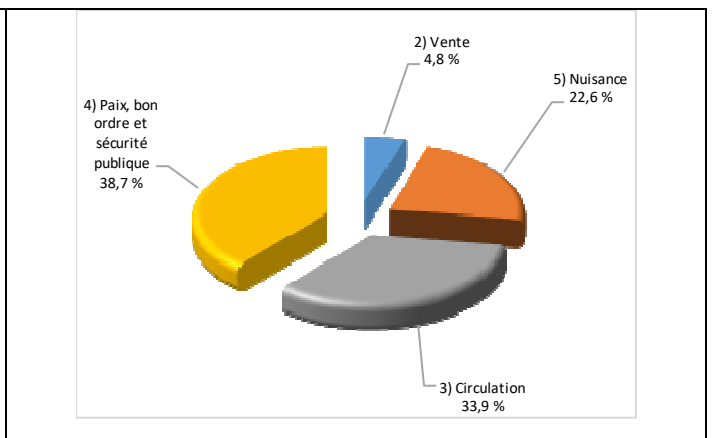
2 Types d'infraction de la circulation : endroits interdits, virages en « U », avertissement sonore, crissement des pneus, courses, et autres infractions impliquant des piétons, des animaux, des véhicules lourds, des véhicules d'urgence, etc.

Évolution du nombre de constats émis pour des infractions aux règlements municipaux pour l'année courante

Graphique 6 : Règlements municipaux



Graphique 7 : Catégories d'intervention



Le graphique 6 démontre que le nombre de constats municipaux émis cette année est de 48% inférieur à la moyenne des constats émis depuis les quatre dernières années.

Le nombre de constats émis pour paix, bon ordre et sécurité publique a diminué de 51% par rapport au bilan moyen des quatre dernières années.

Cartes d'appel

Depuis le 1^{er} décembre 2021, une nouvelle priorité a été ajoutée, soit la priorité 0. Il est donc possible qu'une baisse du total des cartes d'appel de priorité 1 soit observée.

Les définitions des priorités sont les suivantes :

- **Priorité 0**
Événement *critique à très haut risque* pour la sécurité des personnes et nécessitant une *intervention policière immédiate*.
- **Priorité 1**
Événement *à risque* ou nécessitant une *intervention policière rapide*.
- **Priorité 2**
Événement *sans risque* pour la sécurité des personnes et pour lequel *l'intervention policière est différée, avec déplacement* policier, sur rendez-vous ou après avoir répondu aux événements P0 ou P1 en cours.
- **Priorité 3**
Événement *sans risque* pour la sécurité des personnes et pour lequel *l'intervention policière est différée, sans déplacement* policier, sur rendez-vous téléphonique avec un membre du Centre de réponse aux citoyens (CRC) ou avec un patrouilleur; ou bien par déplacement du citoyen au poste de la Sûreté.

Tableau 3 Nombre de cartes d'appel sur le territoire au cours de l'année

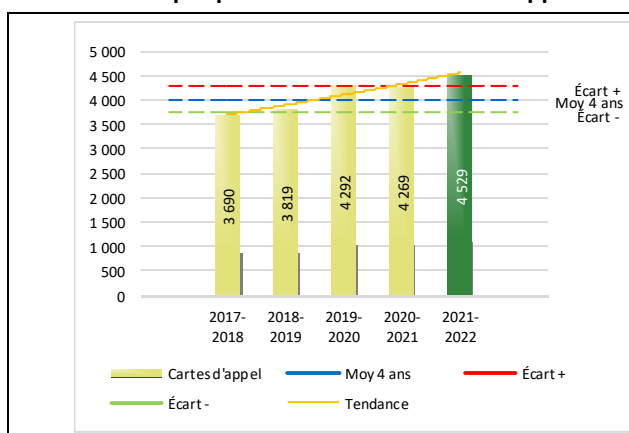
	2017-2018		2018-2019		2019-2020		2020-2021		2021-2022	
Priorité 0	0		0		0		0		44	
Priorité 1	2 461		1 081		1 131		1 072		1 054	
Priorité 2	854		2 161		2 422		2 445		2 535	
Priorité 3	375		577		739		752		896	
Total :	3 690		3 819		4 292		4 269		4 529	
Alarmes¹	Nb	%	Nb	%	Nb	%	Nb	%	Nb	%
	297	8%	292	8%	272	6%	201	5%	232	5%

1 Les « Alarmes » du Tableau 2 font référence à des constats municipaux émis en vertu de la réglementation existante suite à des déplacements non fondés; tandis que les « Alarmes » du Tableau 3 sont des alarmes relayées par un central au CGA donnant lieu à un déplacement, mais pas nécessairement à un constat.

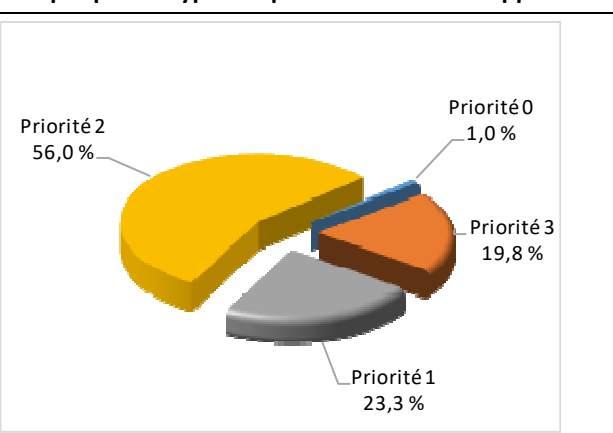
Le tableau 3 des cartes d'appel trace le portrait des données de l'année courante par catégories. Par rapport à l'année précédente, on dénote une augmentation de 260 cartes d'appel.

Évolution du nombre de cartes d'appel au cours des dernières années

Graphique 8 : Nombre de cartes d'appel



Graphique 9 : Types de priorité de cartes d'appel



Le graphique 8 illustre la fluctuation du nombre total de cartes d'appel qui a augmenté de 13% par rapport au bilan des quatre dernières années. Nous constatons que le nombre de cartes d'appel enregistré pour cette année se situe au-dessus de la zone d'écart moyen. Soulignons que des 4 529 appels reçus, 83 sont reliées à des interventions COVID.

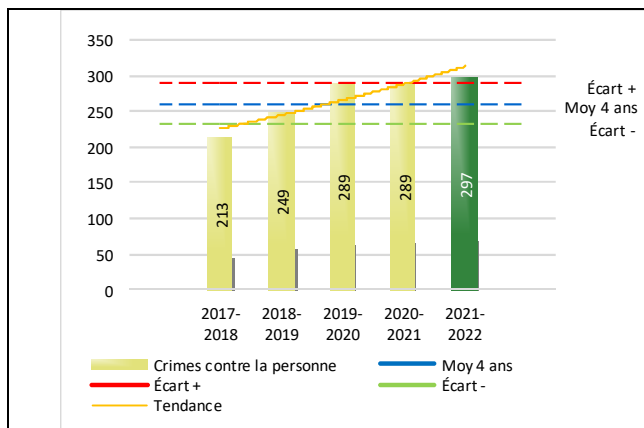
Tableau 4 Nombre de crimes contre la personne sur le territoire au cours de l'année

	2017-2018	2018-2019	2019-2020	2020-2021	2021-2022
1000- Crimes contre la personne¹					
Infractions entraînant la mort	0	1	1	1	0
Agressions sexuelles	5	41	30	40	35
Voies de fait	125	98	124	136	120
Vols qualifiés	2	3	4	0	1
Autres crimes contre la personne ²	81	106	130	112	141
Crimes contre la personne :	213	249	289	289	297

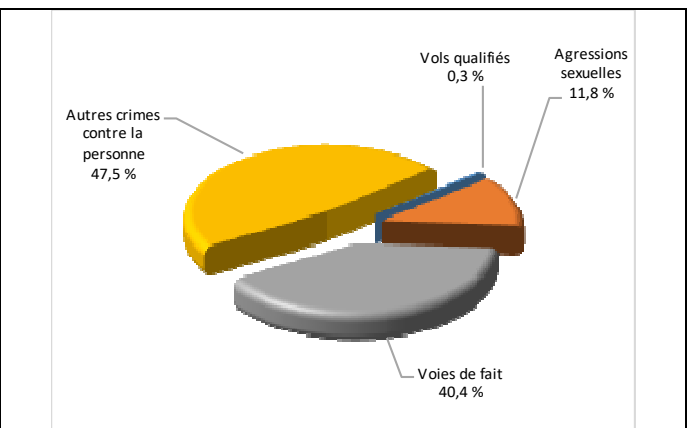
- 1 La section « Crimes contre la personne » présente le nombre de victimes d'actes criminels. Les sections suivantes présentent le nombre de dossiers opérationnels.
- 2 À titre informatif, les « Autres crimes contre la personne » incluent les cas d'enlèvement, de séquestration, d'extorsion, de profération de menaces, d'intimidation, etc.

Évolution du nombre de crimes contre la personne au cours des dernières années

Graphique 10 : Nombre de crimes contre la personne



Graphique 11 : Catégories de crime contre la personne



Le graphique 10 présente le nombre de crimes contre la personne au cours des cinq dernières années. Nous constatons que la donnée de cette année se situe au-dessus de la moyenne.

Les résultats de l'année courante démontrent une augmentation de 14% par rapport à la moyenne des quatre dernières années. À noter qu'il n'y a eu aucune infraction entraînant la mort en 2021-2022.

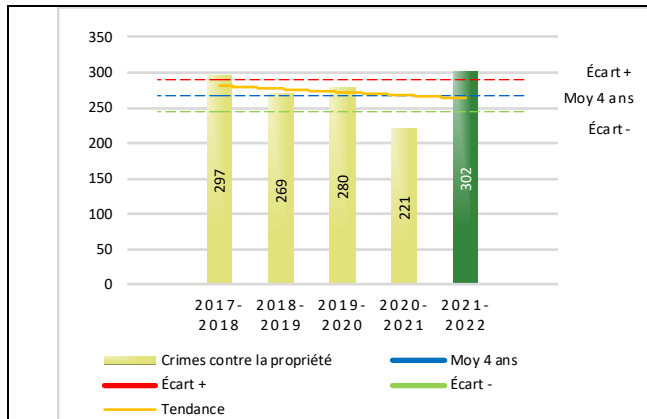
Le graphique 11 présente le nombre d'événements pour chacune des catégories des crimes contre la personne. Nous remarquons alors que les autres crimes contre la personne qui incluent, entre autres, les extorsions, la profération de menaces et l'intimidation sont le type de crimes le plus fréquent pour cette année avec une augmentation de 32% par rapport au bilan moyen des quatre dernières années. Les voies de fait en 2021-2022 sont comparables à la moyenne des années précédentes.

Tableau 5 Nombre de crimes contre la propriété sur le territoire au cours de l'année

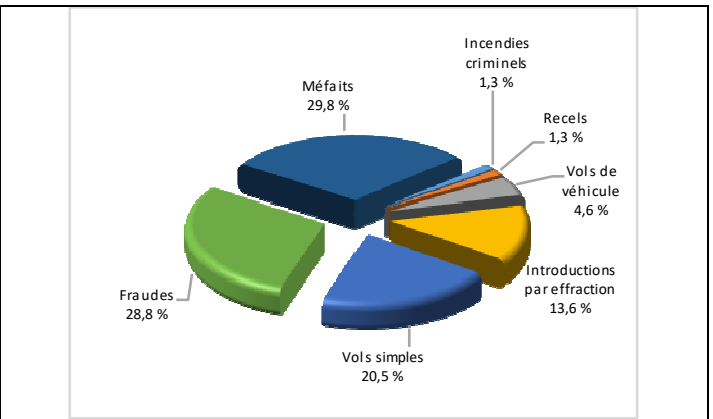
	2017-2018	2018-2019	2019-2020	2020-2021	2021-2022
2000- Crimes contre la propriété					
Incendies criminels	6	6	8	9	4
Introductions par effraction	90	51	60	32	41
Vols simples	73	82	79	40	62
Vols de véhicule	22	14	17	15	14
Recels	4	4	4	3	4
Fraudes	27	30	50	66	87
Méfais	75	82	62	56	90
Crimes contre la propriété :	297	269	280	221	302

Évolution du nombre de crimes contre la propriété au cours des dernières années

Graphique 12 : Nombre de crimes contre la propriété



Graphique 13 : Catégories de crime contre la propriété



Le graphique 12 présente les crimes contre la propriété des cinq dernières années.

Les résultats de l'année courante se situent au-dessus de l'écart supérieur avec une augmentation 14% par rapport à la moyenne des quatre années précédentes.

Pour l'exercice 2021-2022 les fraudes ont connu une augmentation de 102% par rapport au bilan moyen des quatre dernières années. Cette variation peut s'expliquer par les nombreuses fraudes liées à la PCU.

Le graphique 13 indique le nombre d'événements pour chacune des catégories de crimes contre la propriété. Nous remarquons alors que les méfaits et les fraudes sont le type de crimes le plus fréquent au cours de l'année.

Tableau 6 Autres criminalités et interventions sur le territoire au cours de l'année

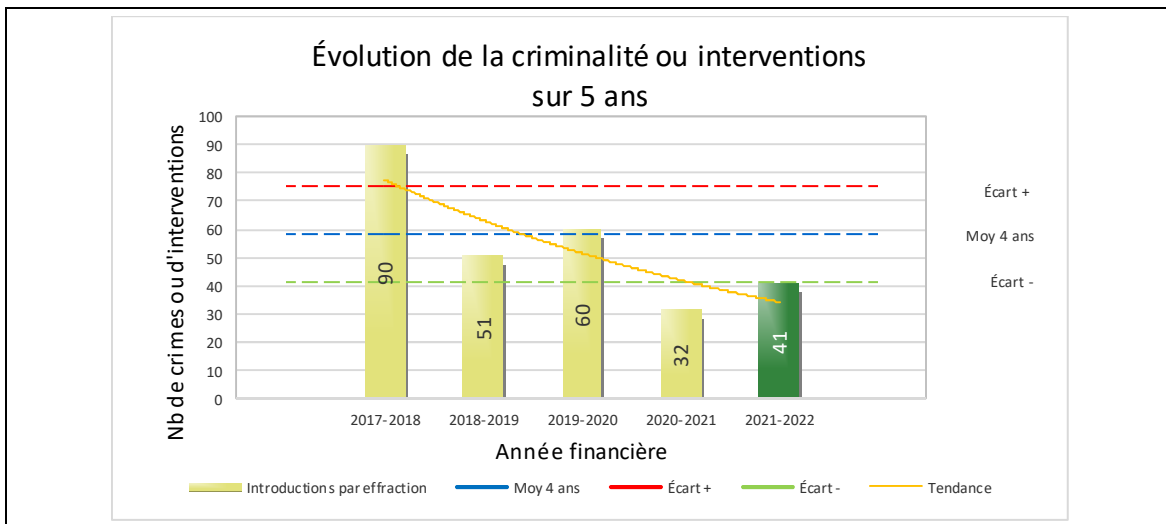
	2017-2018	2018-2019	2019-2020	2020-2021	2021-2022
Autres criminalités					
3000- Autres infractions au Code criminel ¹	52	73	84	101	99
4000 5000 - Loi régl. drogues et stupéfiants	42	27	20	25	24
6000- Infractions aux autres lois fédérales	0	0	0	1	0
7000- Infractions aux lois provinciales	8	10	21	27	50
Autres criminalités :	102	110	125	154	173
Activités policières					
A- Assistances	91	121	131	76	115
B- Permis	9	14	7	19	17
E- Enquêtes	213	203	303	241	241
F- Événements relatifs à la RACJ ²	4	10	15	16	11
P- Objets perdus ou trouvés	16	10	12	10	8
R- Interventions policières ³	401	331	381	335	419
V- Véhicules retrouvés ou remisés	46	36	26	36	16
X- Interpellation, observation et autre	90	125	122	136	101
Activités :	870	850	997	869	928
Total criminalité et activités :	1 482	1 478	1 691	1 533	1 700

1 La catégorie « Autres infractions au Code criminel » comprend différentes infractions telles : utilisation de monnaie contrefaite, avoir troublé la paix, évasion d'une garde légale, action indécente, production et distribution de pornographie juvénile, voyeurisme, leurre au moyen d'un ordinateur, appel téléphonique indécent, menace, incitation publique à la haine, etc.

2 La Régie des alcools, des drogues et des jeux.

3 La catégorie « Interventions policières » comprend notamment les cas suivants : plainte de bruit, chicane de famille, service d'ordre, escorte de véhicule, affaire civile, transfert de détenu et de personne en crise, assistance au public, prise d'empreintes digitales, personne en détresse, etc.

GRAPHIQUE 14 : INTRODUCTION PAR EFFRACTION DE L'ANNÉE



Le graphique 14 démontre que les introductions par effraction ont légèrement augmenté dans la dernière année. Elles ont toutefois diminué de 29% par rapport à la moyenne des quatre dernières années.



OPS VULCAIN – COVID-19

La dernière année a été encore marquée par la pandémie mondiale de la COVID-19. Les membres du poste de la MRC de La Mitis ont maintenu un service de qualité et ont poursuivi les actions et interventions requises pour assurer la sécurité des citoyens de La Mitis. Bien que la pandémie soit en régression, les patrouilleurs sont intervenus sur **83 cartes d'appels COVID-19**.

INTERVENTIONS EN MILIEU SCOLAIRE

Cette section présente les différentes interventions réalisées en milieu scolaire.

	Année courante
Nombre de dossiers d'enquête relatifs au PIMS	72
Nombre de dossiers d'enquête en collaboration	
Total dossiers :	72
Nombre d'établissements où une intervention a eu lieu	5
Nombre d'élèves rencontrés	704
Nombre d'établissements visés (année)	23



INTERVENTIONS PAR DES UNITÉS DE SOUTIEN ET MESURES D'URGENCE

Cette section présente les interventions réalisées sur le territoire de la MRC par des unités de soutien régionales ou de mesures d'urgence au cours de l'année. Voici les détails de ces interventions.

Support des membres de l'Équipe de soutien opérationnel de Rimouski pour les activités de patrouille et l'application du *Code de la sécurité routière*;

Support de la Division des enquêtes des crimes majeurs de Rimouski dans les interventions majeures en matière de stupéfiants;

Support de l'équipe du Tabac dans les interventions majeures en matière de contrebande de tabac;

Le 27 juin 2021, présence de l'équipe équestre qui a effectué des opérations en sécurité routière dans la ville de Mont-Joli. 7 constats d'infraction ont été émis.

ACTIVITÉS DIGNES D'INTÉRÊT ET ÉVÉNEMENTS MAJEURS

Voici les activités dignes d'intérêt et les événements majeurs ayant eu lieu au cours de l'année et qui n'ont pas été mentionnés dans les sections précédentes.

Trois accidents mortels sont survenus sur le territoire de La Mitis; un impliquant deux véhicules est survenu le 30 avril 2021 à Sainte-Luce, le second impliquant aussi deux véhicules est survenu à Saint-Donat le 11 septembre 2021 et le troisième impliquant une motoneige qui a fait une embardée à Sainte-Angèle-de-Mérici le 25 décembre 2021.

Le 31 août 2021, l'alerte AMBER déclenchée à Sainte-Paule a mobilisé la présence des policiers du poste MRC de La Mitis formés VTT pour les recherches de même que celle des enquêteurs de la MRC et de la Division des enquêtes des crimes majeurs de Rimouski. Le directeur du Centre de services MRC Rimouski a partagé la responsabilité du Centre d'opération durant toute la durée de l'alerte.

Les patrouilleurs du poste de la MRC de La Mitis ont enquêté **57 dossiers** en matière de stupéfiants et de tabac.

Un suspect a été arrêté à Les Hauteurs. Des cigarettes, des emballages et produits issus de la vente de cigarettes de contrebande ainsi que 5 armes à feu mal entreposées ont été saisis.

Les perquisitions dans un commerce de Mont-Joli, d'une résidence à Price et de trois véhicules ont mené à la saisie de cartouches de cigarettes de contrebande et à l'interpellation de deux individus.

Les perquisitions de deux adresses à Mont-Joli, d'une adresse à Price de même que dans quatre véhicules ont permis de procéder à l'arrestation de deux suspects, de même qu'à la saisie de cocaïne, de plusieurs comprimés de méthamphétamine, de matériel servant au trafic de stupéfiants, de cellulaires, d'argent canadien, d'un véhicule et de 12 armes à feu.

À Mont-Joli, une perquisition a permis de saisir de la cocaïne, du matériel servant au trafic de stupéfiants, des cellulaires, de l'argent canadien et une machette. Un suspect a été arrêté.

À Saint-Gabriel-de-Rimouski, une perquisition a permis de saisir de la cocaïne, du cannabis, du matériel servant au trafic de stupéfiants et de l'argent canadien. Des accusations de trafic de cocaïne ont été portées contre les deux suspects arrêtés.

Sur consentement des propriétaires, plusieurs plants de cannabis en terre ont été saisis sur le territoire de La Mitis.

La Sûreté effectue une révision de courtoisie pour ce rapport.