

# RAPPORT ANNUEL D'ACTIVITÉS

---

POSTE DE LA MRC DE L'ÉRABLE  
DE LA SÛRETÉ DU QUÉBEC

DU 1<sup>ER</sup> AVRIL 2024 AU  
31 MARS 2025



# LISTE DES ABRÉVIATIONS, DES SIGLES ET DES ACRONYMES

---

APPQ	Association des policières et policiers du Québec
ASRP	Approche stratégique en résolution de problèmes
AVVR	Avis de vérification d'un véhicule routier
Bimestre	Période de deux mois consécutifs
BCSO	Bureau de coordination et de soutien opérationnel
CGA	Centre de gestion des appels
CRC	Centre de réponse aux citoyens
CSMRC	Centre de services MRC
CSP	Comité de sécurité publique
DG	Directeur général
DGA	Directeur général adjoint
ÉMIPIC	Équipe mixte d'intervention - Policiers et intervenants communautaires
MRC	Municipalité régionale de comté
NSPP	Normes et standards en police de proximité
OPS	Opération spéciale
PARL	Plan d'activité régional et local
PIMS	Programme d'intervention en milieu scolaire
PLI-Municipal	Plan de lutte contre l'intimidation des élus et des gestionnaires municipaux
RACJ	Régie des alcools, des courses et des jeux
SIGMA	Système informatisé de la gestion des mobiles et des appels
SRAO	Système de répartition des appels par ordinateur
TAQ	Tableau d'activités quotidiennes
TBG	Tableau de bord de gestion

# MOT DU RESPONSABLE DE POSTE

---



C'est avec un grand plaisir que je vous présente le rapport annuel des activités 2024-2025 du poste de la Sûreté du Québec MRC de l'Érable. Ce document retrace l'ensemble des efforts déployés par nos équipes au cours de la dernière année, et témoigne de notre engagement continu envers la sécurité et le bien-être de notre communauté.

L'année 2024-2025 a été marquée par une diminution importante au niveau des collisions survenues dans notre MRC. Les patrouilleurs s'efforcent à sécuriser le réseau routier et nous sommes très fiers de cette statistique. De plus, nos policiers et employés civils ont travaillé sans relâche, avec professionnalisme et dévouement, pour assurer une présence active sur le terrain, répondre aux appels des citoyens et mener à bien les enquêtes. Ces succès sont le fruit d'un travail d'équipe rigoureux et d'une collaboration essentielle avec vous, la population de l'Érable.

La sécurité de notre MRC est une responsabilité partagée. Nous tenons à remercier sincèrement l'ensemble des citoyens, des élus municipaux, des organismes communautaires et des partenaires du milieu pour leur confiance et leur précieuse collaboration. C'est ensemble que nous bâtissons un environnement plus sûr et plus serein.

Nous vous invitons à parcourir les pages de ce rapport qui détaillent nos interventions, nos statistiques et nos initiatives. Nous espérons que ce document vous apportera un éclairage complet sur le travail du poste de la Sûreté du Québec MRC de l'Érable.

A handwritten signature in blue ink, which appears to read 'Jean-Nicol Poulin'.

Sergent Jean-Nicol Poulin, responsable de poste  
MRC de l'Érable

# PRIORITÉS LOCALES<sup>2</sup>

Voici les priorités locales identifiées par le CSP pour l'année 2024-2025 et le bilan des activités réalisées.

## ***Priorité 1 : Augmenter la présence dans les quartiers résidentiels et les endroits publics et augmenter la présence dans les artères principales des municipalités***

DESCRIPTION DES ACTIVITÉS	COMMENTAIRES	NB ACTIVITÉS
Nombre de patrouilles à pied.	Nombre de patrouilles à pieds réalisées dans l'année.	106
Nombre de patrouilles des cadets.	Les cadets ont effectué 119 activités au courant de la période estivale.	84
Réaliser au moins une opération à plusieurs véhicules durant une heure par municipalité par cycle de 35 jours, ce qui équivaut à 10 opérations par année par municipalité.	Plusieurs opérations ont été réalisées au cours de l'année dans la MRC.	45

## ***Priorité 2 : Prévention et tables de concertation***

DESCRIPTION DES ACTIVITÉS	COMMENTAIRES	NB ACTIVITÉS
Nombre de présences et participation au forum sur l'exploitation sexuelle	Bien que nous n'ayons pas de donnée précise, plusieurs rencontres et participations ont eu lieu au forum sur l'exploitation sexuelle en collaboration avec le Centre d'aide et de lutte contre les agressions à caractère sexuel (CALACS) et l'organisme Répit Jeunesse.	1
Nombre de présences et participation à la Table de concertation en santé mentale	Bien que nous n'ayons pas de donnée précise, plusieurs rencontres et participations ont eu lieu à la table de concertation en santé mentale.	1
Mise en place du projet XOX	Le projet XOX vise à informer et sensibiliser les adolescents sur les différentes formes de violence et des cycles de violence qui peuvent arriver dans le cadre d'une relation amoureuse.  Bien que nous n'ayons pas de donnée précise, plusieurs rencontres ont eu lieu dans le cadre du projet XOX tout au long de l'année.	4
Nombre de rencontres projet SEXTO	Le projet SEXTO permet de limiter et de faire cesser la propagation des images d'élèves qui revêtent un caractère sexuel, de réduire le délai d'intervention lorsque ces situations surviennent et d'éviter ou de diminuer les conséquences pour les victimes et les autres jeunes concernés. L'application de cette méthode d'intervention permet également de prévenir et sensibiliser les élèves ainsi que leurs parents au phénomène du sextage chez les adolescents.  Bien que nous n'ayons pas de donnée précise, plusieurs rencontres ont eu lieu dans le cadre du projet SEXTO tout au long de l'année.	4

## ***Priorité 3 : Combattre la criminalité***

DESCRIPTION DES ACTIVITÉS	COMMENTAIRES	NB ACTIVITÉS
Nombre de dossiers d'agressions sexuelles référés au CAVAC/CALACS	Bien que nous n'ayons pas de donnée précise, plusieurs dossiers ont été référés au centre d'aide aux victimes d'actes criminels (CAVAC) et au centre d'aide aux victimes d'agression à caractère sexuel (CALACS) tout au long de l'année.	26

Augmenter le nombre de plans enquêtes locales (PEL)	Nombre de plans d'enquêtes locales réalisés dans l'année.	7
Augmenter le nombre de fiches reliées aux personnes interpellées.	Nombre de fiches reliées aux personnes interpellées réalisées dans l'année.	39

## DEMANDES PONCTUELLES DES ÉLUS ET DES CITOYENS

Voici les demandes ponctuelles des élus et des citoyens qui ont été adressées à la Sûreté au cours de la dernière année.

DESCRIPTION DES DEMANDES (ACTION* V, T, C)		COMMENTAIRES	NB REQUÊTES
Vitesse	C	La requête relative à la vitesse a eu lieu à Laurierville.	1
Signalisation	C	La requête relative à la signalisation a eu lieu à Plessisville.	1

### \*LÉGENDE

**(V) En validation** : Requêtes reçues et en période d'évaluation afin de confirmer si elles sont fondées ou non et si elles nécessitent des interventions spécifiques.

**(T) En traitement** : Requêtes validées et fondées pour lesquelles des activités sont effectuées afin de régler la problématique visée (ex. : patrouilles, surveillances, radar, etc.).

**(C) Clos** : Requêtes qui sont résolues à la suite des activités effectuées ou qui sont non fondées.

## PRÉVENTION<sup>3</sup>

Toujours en réponse aux besoins et aux réalités locales, les postes de la Sûreté tiennent des activités de prévention dans l'ensemble des municipalités qu'ils desservent, c'est-à-dire des mesures proactives et non pénales, qui ont pour but spécifique de réduire la criminalité en agissant sur les facteurs qui la déterminent, sur les circonstances et l'environnement dans lesquels sont commis les délits.

La grande majorité des activités de prévention se tiennent au quotidien, dans le cadre des interventions de l'ensemble des patrouilleurs.

Voici les principales activités de prévention réalisées au cours de la dernière année :

### Activités de prévention réalisées au cours de l'année

DESCRIPTION DES ACTIVITÉS	COMMENTAIRES	NB ACTIVITÉS
Intimidation et violence	Présentation des programmes Gang et Violence armée et du Clip Intimidation à différentes écoles secondaires de la MRC.	10
Sécurité/Cyber	Présentation des conférences Mission Techno-Logique et des conférences Mission Sécuri-T dans le cadre du projet SEXTO à différentes écoles primaires de la MRC, dont l'école Sainte-Julie de Laurierville, l'école Bon-Pasteur de Lyster, l'école Notre-Dame de Notre-Dame-de-Lourdes, l'école Notre-Dame	9

	de Plessisville, l'école Saint-Édouard de Plessisville et l'école Sacré-Cœur de Princeville et différentes écoles secondaires de la MRC, dont l'école Entreprise Prince Daveluy de Princeville, l'école La Samare de Plessisville et l'école Sainte-Marie de Princeville	
Fraude	Présentation de la conférence sur la fraude envers les aînés au Cercle des fermières à Plessisville. Diffusion d'un communiqué du Centre antifraude du Canada sur un nouveau stratagème; la fraude du faux enquêteur.  Envoi d'un courriel aux bulletins municipaux en lien avec le mois de la fraude, sur différents sujets.	6
Violence entre partenaires intimes et intrafamiliale	Présentation de la conférence XOX à différentes écoles secondaires de la MRC.	5
Sécurité des jeunes	Présentation portant sur les pratiques de sécurité à appliquer à l'Halloween aux élèves à différentes classes de l'école La Samare de Plessisville	4
Prévention sécurité routière – vitesse et usagers vulnérables	Opérations cinémomètre vivant près de l'école Notre-Dame de St-Ferdinand et communiqué de sensibilisation à la sécurité des piétons envoyés dans les médias locaux et aux bulletins municipaux.	2
Sécurité Aînés	Présentation de la conférence Aîné-avisé aux résidences de Laurierville et Plessisville en collaboration avec la FADOQ.	2
Autres	Présentation du métier de policier et autres sujets de prévention à l'école secondaire Sainte-Marie de Princeville.	2



La Sûreté du Québec s’est formellement engagée dans une approche professionnelle de type communautaire. Cette philosophie de travail comprend les cinq grands principes suivants :

- La présence familière;
- La qualité du service aux citoyens;
- Le partenariat avec la population;
- La consultation de la clientèle;
- La résolution de problèmes.

Cette section présente les principales activités réalisées par l’approche de police de proximité.

Présence familière et Approche Relais

La Sûreté du Québec s’est formellement engagée dans une approche professionnelle de type communautaire. Cette philosophie de travail s’appuie sur les cinq grands principes de la police de proximité; dont l’une est la présence familière.

L’approche RELAIS favorise une interaction plus directe entre les policiers et les acteurs clés de la communauté. Cette multiplication de contacts et d’échanges concernant des enjeux de sécurité publique permet d’offrir un service de qualité bonifié se voulant proactif dans la démarche de résolution de problèmes, mais également adapté aux différentes réalités du territoire.

L’approche veut établir des liens privilégiés avec des acteurs clés provenant de six grandes sphères d’activités. Il s’agit d’une vision intégrée, de concertation et de résolution de problème en sécurité publique. Voici les principales activités réalisées.

DESCRIPTION DES ACTIVITÉS	COMMENTAIRES	NB ACTIVITÉS
Rencontres et échanges avec les élus et les directeurs généraux des municipalités.	<ul style="list-style-type: none"><li>• Directeurs généraux</li><li>• Élus (maires, conseillers municipaux)</li></ul>	29 N.B. : il s’agit des données partielles. <sup>4</sup>
Communication avec un acteur clé du milieu communautaire et des affaires	<ul style="list-style-type: none"><li>• Équijustice</li><li>• CALACS</li><li>• Garderies</li><li>• Maisons des jeunes</li><li>• Commerçants</li></ul>	19 N.B. : il s’agit des données partielles. <sup>4</sup>
Communication avec un acteur clé des services municipaux	<ul style="list-style-type: none"><li>• Directeurs des services incendie</li><li>• Inspecteurs municipaux</li></ul>	9 N.B. : il s’agit des données partielles. <sup>4</sup>
Communication avec un acteur clé du milieu scolaire	<ul style="list-style-type: none"><li>• Brigadières</li><li>• Transporteurs scolaires</li><li>• Directions écoles primaires et secondaires</li></ul>	5 N.B. : il s’agit des données partielles. <sup>4</sup>

Résolution de problèmes

L’approche stratégique en résolution de problèmes (ASRP) permet d’associer des incidents autrement traités un par un, d’en dégager une compréhension globale et de rechercher des solutions durables, le tout en ayant recours aux partenaires et aux ressources des milieux affectés par des problématiques communes.

Voici les incidents traités par l’approche stratégique en résolution de problèmes au cours de la dernière année :

DESCRIPTION ET COMMENTAIRES
Aucune approche stratégique en résolution de problème (ASRP) n’a été réalisée pour l’année 2024-2025.

## Programme de cadets

Le Programme de cadets de la Sûreté existe depuis 2009. Au fil des années, le nombre de cadets, ainsi que le nombre de MRC intéressées à ce programme n'ont cessé d'augmenter. Les coûts liés au programme sont partagés entre la Sûreté et le partenaire municipal impliqué. De plus, depuis 2021, la Sûreté autorise la bonification du Programme de cadets avec l'ajout d'heures bonifiées, et ce, financées entièrement par les partenaires qui en font la demande.

À cet effet, la ville de Plessisville se prévaut des services de cadets depuis 2022. L'été dernier, 2 cadets sont venus bonifier l'offre de la Sûreté du Québec sur notre territoire.

Le Programme de cadets permet d'accentuer la visibilité de l'organisation sur son territoire, de soutenir le modèle de police de proximité et de bonifier l'offre de service en prévention de la criminalité. Il représente donc un service à valeur ajoutée pour plusieurs types de clientèle, soit les citoyens et les MRC/municipalités (visibilité), les cadets (recrutement et développement), les policiers (soutien) et la Sûreté.

Récemment, la raison d'être du Programme de cadets a été précisée, en fonction de trois objectifs mesurables, soit :

- Élargir le nombre d'activités de prévention, de parrainage ou de rapprochement avec les communautés, en période estivale.
- Offrir une expérience de travail au sein d'un milieu policier pour les étudiants aspirants policiers.
- Maintenir le nombre potentiel de candidats-cadets pour le recrutement de policiers de la Sûreté.

Les responsables de poste et les coordonnateurs désignés, de concert avec les élus, participent à la planification des tâches des cadets en considérant l'ensemble des besoins des partenaires et de la clientèle.

Voici les principales activités qui ont été effectuées par les cadets au cours de la dernière année.

DESCRIPTION DES ACTIVITÉS	COMMENTAIRES	NB ACTIVITÉS
Surveillance à pied.	Dans un festival, parcs, écoles, événements sportifs, événements culturels, etc.	63
Surveillance à vélo.	Dans un festival, parcs, quartiers, écoles, événements sportifs, événements culturels, etc.	21
Présence et participation à des événements sociales ou culturelles.	Plaisirs d'été, Événement PM en danse, etc.	8
Présence et participation à des activités sportives.	Grande Rando de Plessisville en vélo	1
Présence et participation à des activités humanitaires, caritatives ou philanthropiques.	Relais pour la vie de la Société canadienne du cancer	1

## Activités communautaires réalisées au cours de l'année

Cette section présente les activités communautaires dans lesquelles les membres du poste se sont impliqués au cours de la dernière année.

DESCRIPTION ET COMMENTAIRES
Du 30 août au 2 septembre 2024 : Présence et visibilité au Festival du Bœuf à Inverness.
17 décembre 2024 : Distribution des paniers de Noël de l'organisme de récupération anti-pauvreté de l'Érable (ORAPÉ) à Plessisville.
N.B. : il s'agit de données partielles. <sup>5</sup> Plusieurs autres activités communautaires ont eu lieu en cours d'années.



# STATISTIQUES OPÉRATIONNELLES

---

Cette section est consacrée aux statistiques de :

- Sécurité des réseaux de transport
- Règlements municipaux
- Cartes d'appel
- Criminalité

Les résultats qui vous sont présentés dans cette section vous permettront d'apprécier tout particulièrement la performance de la Sûreté au cours de la dernière année.

Afin de mettre ces données en perspective et d'en analyser l'évolution, vous pouvez également les comparer avec les données des quatre dernières années.

De plus, afin d'en faciliter l'analyse, ces données vous sont présentées à l'aide de deux types de graphiques.

Chacun des graphiques de type « *histogramme* » indique les résultats pour les cinq dernières années. Une ligne trace la moyenne des quatre dernières années.

Ces graphiques permettent aussi de situer les résultats de la dernière année par rapport à la **zone d'écart moyen**. L'écart moyen est calculé à partir de la moyenne des différences entre les données de chacune des années par rapport à la moyenne des quatre dernières années. Visuellement, il s'agit de la zone comprise entre les lignes « écart + » et « écart - ». Les résultats qui s'éloignent de cette zone méritent une attention particulière du CSP.

Des graphiques circulaires, ou de type « *pointe de tarte* », accompagnent également des histogrammes afin d'illustrer plus précisément la répartition des catégories d'événements plus préoccupants.

Notez que les données de cette section concernent l'ensemble du territoire couvert par les effectifs du poste de la MRC de L'Érable. Les résultats pour chacune des municipalités vous sont présentés en annexes.

Un écart aux données présentées dans les rapports annuels précédents peut être attribuable à la modification du statut ou à l'évolution d'un dossier après la production du rapport annuel.

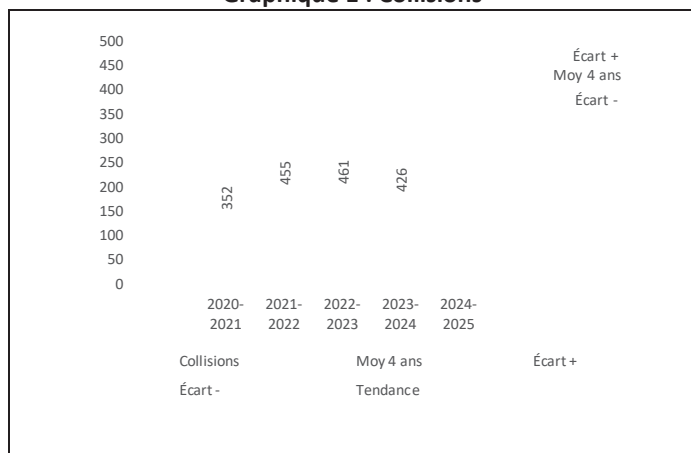
**Tableau 1 Nombre de collisions et d'interventions couvertes sur le territoire au cours des dernières années**

		2020-2021	2021-2022	2022-2023	2023-2024	2024-2025
<b>Collisions</b>						
	Collisions mortelles	2	3	2	4	0
	Collisions avec blessés graves	7	6	7	6	2
	Collisions avec blessés légers	86	133	91	108	133
	Autres collisions avec blessés <sup>1</sup>	10	2	7	1	7
	Collisions matérielles	247	311	354	307	259
<b>Sous-total :</b>		<b>352</b>	<b>455</b>	<b>461</b>	<b>426</b>	<b>401</b>
<b>Interventions</b>						
	Avertissements nautiques	16	17	6	30	35
	Capacités affaiblies	27	33	35	29	32
	Autres crimes <sup>2</sup>	32	50	40	43	38
	Constats provinciaux	3 225	3 737	3 628	3 298	3 238
	Constats municipaux	1 667	559	468	578	417
	AVVR <sup>3</sup>	183	126	136	92	113
	Avertissements	4 857	4 053	3 670	3 046	3 210
<b>Sous-total :</b>		<b>10 007</b>	<b>8 575</b>	<b>7 983</b>	<b>7 116</b>	<b>7 083</b>


- 1 La catégorie « Autres collisions avec blessés » comprend les cas survenus hors des chemins publics.
- 2 La catégorie « Autres crimes » comprend les cas de conduite dangereuse, de poursuite, de délit de fuite, de conduite de véhicule routier pendant une interdiction (de conduire).
- 3 Avis de vérification d'un véhicule routier.

**Évolution du nombre de collisions au cours des dernières années et portrait par catégories de collisions pour l'année courante**

**Graphique 1 : Collisions**



**Graphique 2 : Catégories de collision**



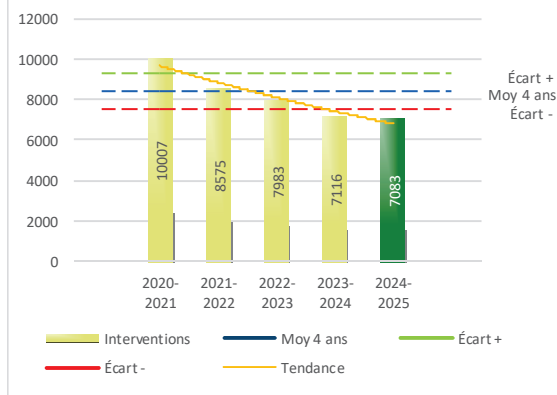
**Collisions**

Le graphique 1 permet de constater une tendance à la stagnation du bilan routier au cours des cinq dernières années. Le total des collisions de l'année courante, qui est de 401, se situe au milieu de la zone d'écart moyen.

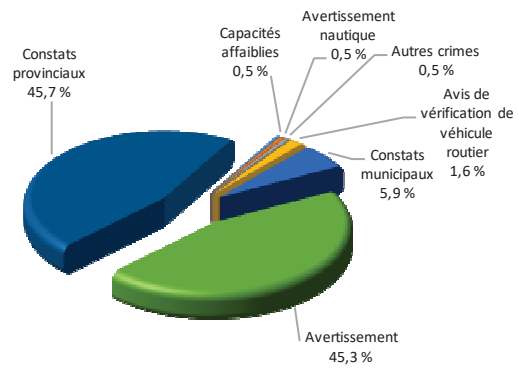
Une des variations importantes se situe au niveau des collisions matérielles qui affichent une baisse de 48 collisions par rapport à l'année précédente. Tel qu'indiqué dans le graphique 2, les collisions matérielles représentent 64,6% de l'ensemble des collisions.

Évolution du nombre d'interventions au cours des dernières années et portrait par catégories d'intervention pour l'année courante

Graphique 3 : Interventions



Graphique 4 : Catégories d'intervention

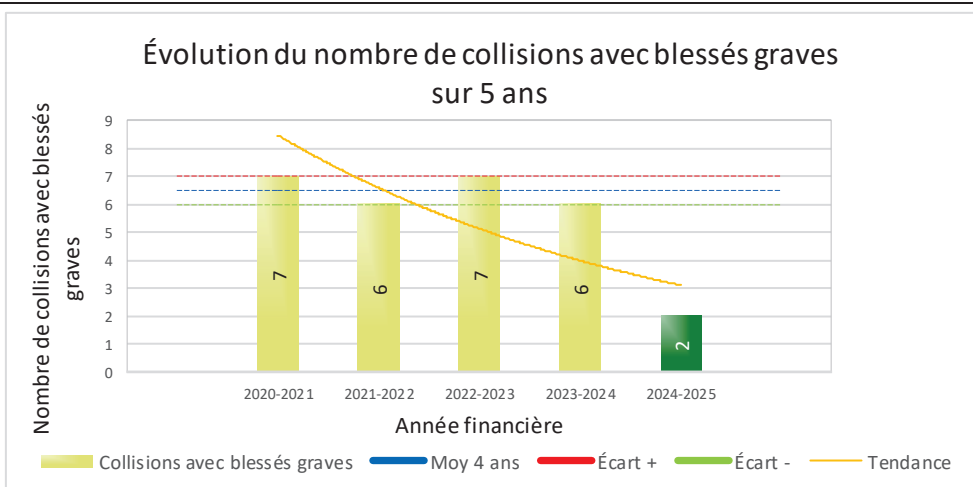


Interventions

Le graphique 3 présente une diminution du nombre d'interventions réalisées au cours de l'année courante par rapport aux années précédentes. Les résultats de l'année courante se situent en dessous de l'écart inférieur ce qui signifie que les résultats accusent un recul statistiquement significatif par rapport au bilan des quatre dernières années de la MRC.

Une des variations importantes se situe au niveau de des avis de vérification d'un véhicule routier (AVVR) qui affichent, malgré la baisse des interventions, une augmentation de 23% par rapport à l'année précédente avec 21 interventions.

Graphique 5 : Collisions avec blessés graves au cours des dernières années



Le graphique 5 présente l'évolution des collisions avec blessés graves au cours des dernières années. Une diminution de 4 collisions par rapport à l'année dernière est constatée pour l'année en cours.


**Tableau 2    Nombre de constats émis pour des infractions aux règlements municipaux sur le territoire au cours des dernières années**

Domaine		2020-2021	2021-2022	2022-2023	2023-2024	2024-2025
	1) Alarmes <sup>1</sup>	25	34	51	45	45
	2) Vente	1	0	4	8	7
	3) Circulation <sup>2</sup>	125	163	252	185	166
	4) Paix, bon ordre et sécurité publique	35	41	50	41	35
	5) Nuisance	28	22	14	26	14
	<b>Total :</b>	<b>214</b>	<b>260</b>	<b>371</b>	<b>305</b>	<b>267</b>

- 1 Les « Alarmes » du Tableau 2 font référence à des constats municipaux émis en vertu de la réglementation existante suite à des déplacements non fondés; tandis que les « Alarmes » du Tableau 3 sont des alarmes relayées par une centrale au CGA donnant lieu à un déplacement, mais pas nécessairement à un constat.
- 2 Types d’infraction de la circulation : endroits interdits, virages en « U », avertissement sonore, crissement des pneus, courses, et autres infractions impliquant des piétons, des animaux, des véhicules lourds, des véhicules d’urgence, etc.

Le nombre de constats émis pour des infractions aux règlements municipaux a connu une diminution au cours de la dernière année. Les policiers ont émis un total de 267 constats.

**Évolution du nombre de constats émis pour des infractions aux règlements municipaux au cours des dernières années et portrait par catégories d’intervention pour l’année courante**



Le graphique 6 démontre que le nombre de constats municipaux émis cette année (267 constats) est inférieur au nombre moyen de constats émis depuis les quatre dernières années (288 constats).

Les résultats de l’année courante se situent dans la zone d’écart moyen. Les résultats accusent un léger recul par rapport au bilan des quatre dernières années de la MRC.

Dans le graphique 7, nous remarquons que les interventions reliées à la circulation représentent une part importante des constats émis pour des infractions aux règlements municipaux (62,2%).

# Cartes d'appel

Depuis le 1<sup>er</sup> décembre 2021, une nouvelle priorité a été ajoutée, soit la priorité 0. Il est donc possible qu’une baisse du total des cartes d’appel de priorité 1 soit observée.

Les définitions des priorités sont les suivantes :

- **Priorité 0**  
Événement *critique à très haut risque* pour la sécurité des personnes et nécessitant une *intervention policière immédiate*.
- **Priorité 1**  
Événement *à risque* ou nécessitant une *intervention policière rapide*.
- **Priorité 2**  
Événement *sans risque* pour la sécurité des personnes et pour lequel *l’intervention policière est différée, avec déplacement* policier, sur rendez-vous ou après avoir répondu aux événements P0 ou P1 en cours.
- **Priorité 3**  
Événement *sans risque* pour la sécurité des personnes et pour lequel *l’intervention policière est différée, sans déplacement* policier, sur rendez-vous téléphonique avec un membre du Centre de réponse aux citoyens (CRC) ou avec un patrouilleur; ou bien par déplacement du citoyen au poste de la Sûreté.

Ce rapport d’activités étant lié aux ententes de services pour la desserte en MRC, les cartes d’appel issues de communautés autochtones ne sont plus compilées depuis le 1<sup>er</sup> février 2023. Celles-ci font l’objet d’une reddition de compte distincte. Les données antérieures sur les cartes d’appel ont été rétroactivement corrigées pour faciliter la comparaison avec les présentes données.

Tableau 3 Nombre de cartes d’appel sur le territoire au cours des dernières années

	2020-2021		2021-2022		2022-2023		2023-2024		2024-2025	
Priorité 0	0		44		128		140		159	
Priorité 1	1 118		1 065		949		1 033		951	
Priorité 2	2 332		2 275		2 233		2 283		2 138	
Priorité 3	719		724		741		745		805	
Total :	4 169		4 108		4 051		4 201		4 053	
Alarmes <sup>1</sup>	Nb	%	Nb	%	Nb	%	Nb	%	Nb	%
	276	7%	262	6%	281	7%	267	6%	231	6%

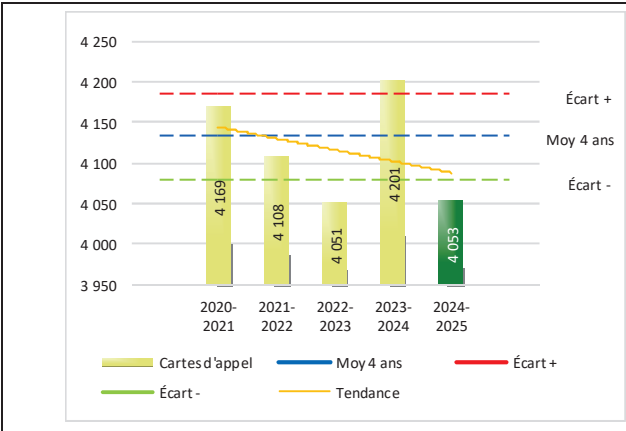
<sup>1</sup> Les « Alarmes » du Tableau 2 font référence à des constats municipaux émis en vertu de la réglementation existante suite à des déplacements non fondés; tandis que les « Alarmes » du Tableau 3 sont des alarmes relayées par une centrale au CGA donnant lieu à un déplacement, mais pas nécessairement à un constat.

Le tableau 3 des cartes d’appel trace le portrait des données de l’année courante par catégories. Le nombre de cartes d’appel pour les alarmes a diminué de 41 (15%) par rapport à la moyenne des années précédentes. En ce qui concerne les cartes d’appel, une diminution de 79 (2%) par rapport à la moyenne des quatre dernières années est constatée.

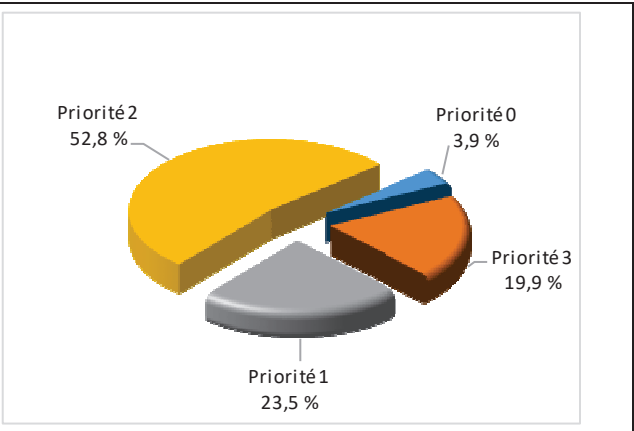
De plus, il est important de souligner le nombre d’appels et de dossiers traités par le *Centre de réponse aux citoyens* (CRC). Le CRC vise à offrir une alternative pour le citoyen qui communique avec la Sûreté via un centre de gestion des appels (CGA) et ce, pour les appels et/ou dossiers ne requérant pas le déplacement d’un policier. Pour l’année 2024 -2025, les policiers assignés au CRC ont répondu à 56 appels et ont ouvert 50 dossiers pour la MRC de l’Érable.

## Évolution du nombre de cartes d’appel au cours des dernières années et portrait par types de priorité de cartes d’appel pour l’année courante

Graphique 8 : Nombre de cartes d'appel



Graphique 9 : Types de priorité de cartes d'appel



Le graphique 9 indique que les cartes d'appel de priorité 2 sont les plus nombreuses à être enregistrées pour cette année, affichant 52,8% du nombre total de cartes d'appel.



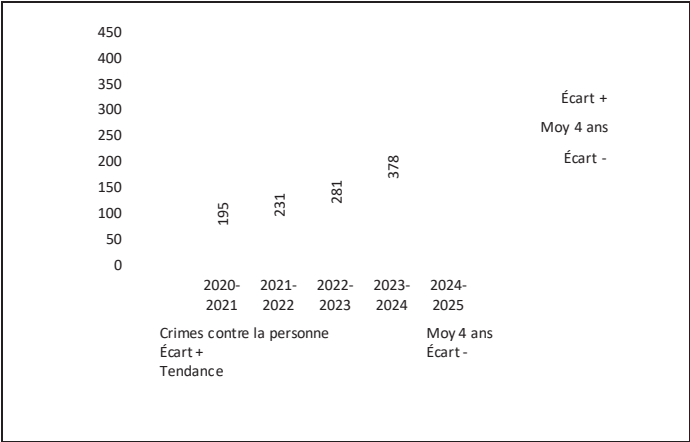
Tableau 4      Nombre de crimes contre la personne sur le territoire au cours des dernières années

		2020-2021	2021-2022	2022-2023	2023-2024	2024-2025
1000- Crimes contre la personne <sup>1</sup>						
	Infractions entraînant la mort	1	0	2	0	0
	Agressions sexuelles	16	43	53	42	46
	Voies de fait	94	112	146	207	197
	Vols qualifiés	0	4	1	3	1
	Autres crimes contre la personne <sup>2</sup>	84	72	79	126	126
Crimes contre la personne :		195	231	281	378	370

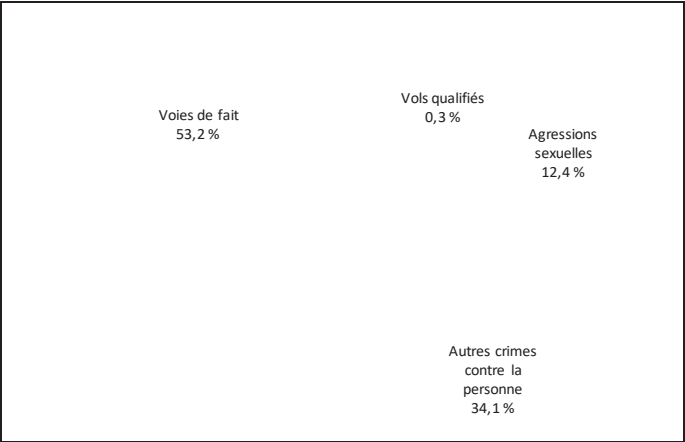
- 1
- La section « Crimes contre la personne » présente le nombre de victimes d’actes criminels. Les sections suivantes présentent le nombre de dossiers opérationnels.
- 2
- À titre informatif, les « Autres crimes contre la personne » incluent les cas d’enlèvement, de séquestration, d’extorsion, de profération de menaces, d’intimidation, etc.

Évolution du nombre de crimes contre la personne au cours des dernières années et portrait par catégories de crime contre la personne pour l’année courante

Graphique 10 : Nombre de crimes contre la personne



Graphique 11 : Catégories de crime contre la personne



Le graphique 10 présente le nombre de crimes contre la personne au cours des cinq dernières années. Nous constatons que la donnée de cette année se situe au-dessus de l’écart supérieur. Les résultats présentent une augmentation de 37% (99 crimes contre la personne) par rapport au bilan des quatre dernières années de la MRC.

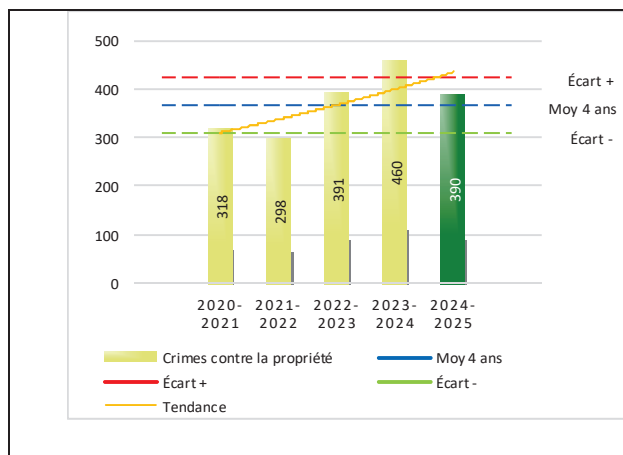
Le graphique 11 spécifie le nombre d’événements pour chacune des catégories des crimes contre la personne. Nous remarquons alors que les voies de fait sont le type de crimes le plus fréquent pour cette année, représentant 53,2% du nombre total de crimes contre la personne.

Tableau 5      Nombre de crimes contre la propriété sur le territoire au cours des dernières années

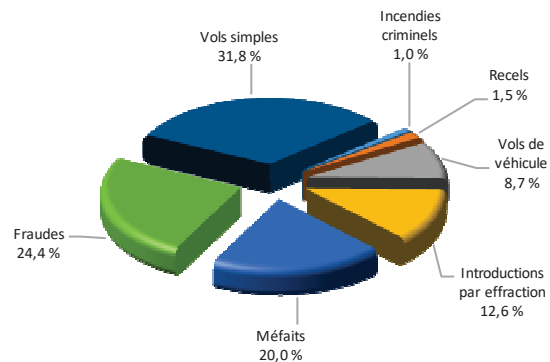
		2020-2021	2021-2022	2022-2023	2023-2024	2024-2025
2000- Crimes contre la propriété						
	Incendies criminels	11	10	5	11	4
	Introductions par effraction	58	57	61	94	49
	Vols simples	76	61	134	103	124
	Vols de véhicule	27	16	37	56	34
	Recels	2	4	8	11	6
	Fraudes	97	91	94	129	95
	Méfais	47	59	52	56	78
Crimes contre la propriété :		318	298	391	460	390

# Évolution du nombre de crimes contre la propriété au cours des dernières années et portrait par catégories de crime contre la propriété pour l'année courante

Graphique 12 : Nombre de crimes contre la propriété



Graphique 13 : Catégories de crime contre la propriété



Le graphique 12 présente les crimes contre la propriété des cinq dernières années.

Les résultats de l'année courante se situent dans la zone d'écart moyen. Les résultats accusent un léger recul de 6% par rapport au bilan des quatre dernières années de la MRC.

Le graphique 13 indique le nombre d'événements pour chacune des catégories de crimes contre la propriété. Nous remarquons alors que les vols simples et les fraudes sont le de crimes les plus fréquents au cours de l'année, représentant respectivement 31,8% et 24,4% de l'ensemble des crimes contre la propriété.

Tableau 6 Autres criminalités et interventions sur le territoire au cours des dernières années

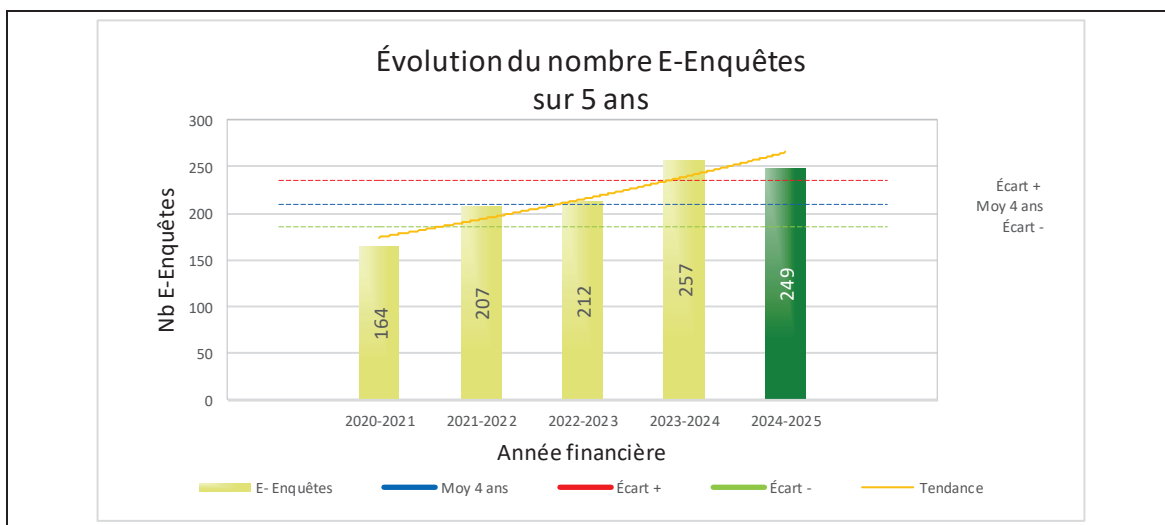
	2020-2021	2021-2022	2022-2023	2023-2024	2024-2025
<b>Autres criminalités</b>					
3000- Autres infractions au Code criminel <sup>1</sup>	58	39	35	64	60
4000 5000 - Loi régl. drogues et stupéfiants	17	18	12	18	25
6000- Infractions aux autres lois fédérales	16	3	1	1	0
7000- Infractions aux lois provinciales	30	104	39	36	46
<b>Autres criminalités :</b>	<b>121</b>	<b>164</b>	<b>87</b>	<b>119</b>	<b>131</b>
<b>Activités policières</b>					
A- Assurances	31	41	49	66	67
B- Permis	4	9	16	12	18
E- Enquêtes	164	207	212	257	249
F- Événements relatifs à la RACJ <sup>2</sup>	0	15	46	77	81
P- Objets perdus ou trouvés	2	5	16	26	23
R- Interventions policières <sup>3</sup>	156	213	329	389	413
V- Véhicules retrouvés ou remisés	2	10	30	21	36
X- Interpellation, observation et autre	178	88	52	72	41
<b>Activités :</b>	<b>537</b>	<b>588</b>	<b>750</b>	<b>920</b>	<b>928</b>
<b>Total criminalité et activités :</b>	<b>1 171</b>	<b>1 281</b>	<b>1 509</b>	<b>1 877</b>	<b>1 819</b>

1 La catégorie « Autres infractions au *Code criminel* » comprend différentes infractions telles : utilisation de monnaie contrefaite, avoir troublé la paix, évasion d'une garde légale, action indécente, production et distribution de pornographie juvénile, voyeurisme, leurre au moyen d'un ordinateur, appel téléphonique indécent, menace, incitation publique à la haine, etc.

2 La Régie des alcools, des courses et des jeux.

3 La catégorie « Interventions policières » comprend notamment les cas suivants : plainte de bruit, chicane de famille, service d'ordre, escorte de véhicule, affaire civile, transfert de détenu et de personne en crise, assistance au public, prise d'empreintes digitales, personne en détresse, etc.

**GRAPHIQUE 14 : NOMBRE E-ENQUÊTES AU COURS DES DERNIÈRES ANNÉES**



Le graphique 14 démontre que le nombre Enquêtes a subi une augmentation de 39 enquêtes (19%) en 2024-2025 affichant 249 enquêtes comparativement à la moyenne des quatre dernières années qui s'élève à 210 enquêtes. Il s'agit majoritairement des dossiers de santé mentale et de décès. Une priorité locale a été mise en place en réponse à l'augmentation provinciale des dossiers de santé mentale. Pour l'année 2024-2025, nous avons continué à maximiser les échanges avec les ressources en santé mentale en participant aux tables de concertation.

# INTERVENTIONS EN MILIEU SCOLAIRE<sup>5</sup>

---

Cette section présente les différentes interventions réalisées en milieu scolaire. Elles doivent donc être distinctes des informations insérées dans la section « Prévention » au début du rapport annuel.

Le nombre d'élèves rencontrés dans le tableau suivant est en lien avec les dossiers d'enquête ou de tous types de rencontres.

INTERVENTIONS EN MILIEU SCOLAIRE / JEUNESSE	Année courante
Nombre d'enquêtes relatives au PIMS	3
Nombre d'élèves rencontrés	7
Nombre d'établissements scolaires où une enquête a eu lieu	2

Nombre d'établissements scolaires sur le territoire	17
---	----

# INTERVENTIONS PAR DES UNITÉS DE SOUTIEN ET MESURES D'URGENCE

Cette section présente les interventions réalisées sur le territoire de la MRC par des unités de soutien régionales ou de mesures d'urgence au cours de l'année. Voici les détails de ces interventions.

INTERVENTIONS DE LA DIVISION MODULE D'URGENCE (DMU)			
MISSION / TYPE DE SUPPORT	NOMBRE DE MISSION/SUPPORT	NOMBRE DE POLICIERS	DURÉE TOTALE - HEURES
Maître-chien	2	2	8
Cavalerie	2	2	52
<b>TOTAL</b>	<b>4</b>	<b>4</b>	<b>60</b>

- En collaboration avec le Bureau de coordination et du soutien opérationnel (BCSO) du district Sud, les patrouilleurs de soutien MRC ont participé à des activités en sécurité routière. Lors de ces activités, ils ont émis des constats ou des avertissements. À noter que le nombre de constats et d'avertissements sont inclus dans le nombre total présenté au tableau 1. C.
- L'équipe d'intervention sur le crime organisé (EICO) a effectué, en compagnie de nos patrouilleurs, neuf visites dans les bars et restaurants sur le territoire de la MRC au courant de l'année.
- Le CRC (Centre de réponse aux citoyens) a assisté le poste en ouvrant 56 cartes d'appel et 50 dossiers.

## ACTIVITÉS DIGNES D'INTÉRÊT ET ÉVÉNEMENTS MAJEURS

Le bulletin d'information policière MRC de l'Érable vous présente les réalisations entreprises localement par la Sûreté en matière de sécurité routière et récréotouristique, enquêtes criminelles et prévention. Vous y trouverez des actions concrètes en réponse aux enjeux et préoccupations soulevés par vos élus en matière de sécurité publique. Ces bulletins sont disponibles au [sq.gouv.qc.ca/bulletins/](http://sq.gouv.qc.ca/bulletins/)

Voici les activités dignes d'intérêt et les événements majeurs ayant eu lieu au cours de l'année et qui n'ont pas été mentionnés dans les sections précédentes.

- Le 4 juillet 2024, un individu soupçonné d'avoir fraudé avec le stratagème de la fraude «grand parent» a été arrêté avec une somme d'argent importante sur lui. Il a fait au moins deux victimes sur le territoire de la MRC de l'Érable. Interrogé, le suspect a fait des aveux complets. Il a reconnu avoir fait d'autres victimes à Danville. Une perquisition du véhicule a permis de saisir, entre autres, du cannabis, du tabac, des champignons hallucinatoires (psilocybes) et deux enveloppes avec les noms de deux autres plaignants qui ont été rencontrés. La perquisition du cellulaire, avec consentement, a permis de mettre la main sur toutes les adresses qu'il a visitées dans la semaine. Le suspect a été libéré par sommation.