



RAPPORT ANNUEL D'ACTIVITÉS

POSTE DE LA MRC
DE LA HAUTE-YAMASKA
DE LA SÛRETÉ DU QUÉBEC

DU 1^{ER} AVRIL 2024
AU 31 MARS 2025



LISTE DES ABRÉVIATIONS, DES SIGLES ET DES ACRONYMES

APPQ	Association des policières et policiers du Québec
ASRP	Approche stratégique en résolution de problèmes
AVVR	Avis de vérification d'un véhicule routier
Bimestre	Période de deux mois consécutifs
BCSO	Bureau de coordination et de soutien opérationnel
CGA	Centre de gestion des appels
CRC	Centre de réponse aux citoyens
CSMRC	Centre de services MRC
CSP	Comité de sécurité publique
DG	Directeur général
DGA	Directeur général adjoint
ÉMIPIC	Équipe mixte d'intervention - Policiers et intervenants communautaires
MRC	Municipalité régionale de comté
NSPP	Normes et standards en police de proximité
OPS	Opération spéciale
PARL	Plan d'activité régional et local
PIMS	Programme d'intervention en milieu scolaire
PLI-Municipal	Plan de lutte contre l'intimidation des élus et des gestionnaires municipaux
RACJ	Régie des alcools, des courses et des jeux
SIGMA	Système informatisé de la gestion des mobiles et des appels
SRAO	Système de répartition des appels par ordinateur
TAQ	Tableau d'activités quotidiennes
TBG	Tableau de bord de gestion

MOT DU RESPONSABLE DE POSTE



Mot du directeur

C'est avec fierté que je vous présente le rapport annuel d'activités du poste de la MRC de La Haute-Yamaska de la Sûreté du Québec pour l'année financière 2024-2025.

Cette année revêt un caractère tout particulier pour moi, puisqu'il s'agit de ma première à titre de responsable de poste. Ce fut une année d'apprentissage, de rencontres enrichissantes et de collaboration soutenue avec chacun de nos partenaires — élus, partenaires municipaux et membres de la communauté. Je tiens à remercier les intervenants municipaux de la Haute-Yamaska pour leur engagement constant envers la sécurité et la qualité de vie de nos citoyens, qui se reflète dans la qualité des actions menées conjointement sur le territoire.

Le présent rapport rend compte des activités réalisées en lien avec les priorités locales établies par le Comité de sécurité publique (CSP), nos interventions préventives, notre approche communautaire et les statistiques relatives aux divers aspects de la sécurité publique : sécurité routière, règlements municipaux, événements criminels et traitement des appels de service.

Au fil des pages, vous constaterez les efforts soutenus de nos équipes pour répondre efficacement aux besoins du milieu et assurer une présence policière proactive, humaine et adaptée aux réalités de chaque municipalité.

Je vous remercie pour la confiance qui m'a été témoignée tout au long de cette première année, et je me réjouis à l'idée de poursuivre cette collaboration précieuse au cours des années à venir.

Ce rapport se veut un outil de suivi de la performance de la Sûreté du Québec – MRC Haute-Yamaska.

Benoît Desjardins

Sergent Benoît Desjardins, responsable du poste MRC de La Haute-Yamaska

PRIORITÉS LOCALES²

Voici les priorités locales identifiées par le CSP pour l'année 2024-2025 et le bilan des activités réalisées.

Priorité 1 : Présence accrue dans les zones scolaires (30 km/h), les zones résidentielles (40 km/h) et les zones interdites aux véhicules lourds.

DESCRIPTION DES ACTIVITÉS	COMMENTAIRES	NB ACTIVITÉS
Opérations en zones scolaires (30 km/h).	<ul style="list-style-type: none"> • 39 constats pour la vitesse • 1 constat cellulaire • 2 constats ceinture • 16 constats autres • 53 avertissements 	221
Opérations en zones résidentielles.	<ul style="list-style-type: none"> • 15 constats pour la vitesse • 2 constats cellulaire • 1 constat ceinture • 29 constats autres • 35 avertissements 	154
Opérations Zones interdites aux véhicules lourds.	<ul style="list-style-type: none"> • 1 constat cellulaire • 3 avertissements 	4

Priorité 2 : Présence accrue afin de prévenir les vols, méfaits, lieux publics, établissements municipaux (parcs, plage), industries et parcs industriels.

DESCRIPTION DES ACTIVITÉS	COMMENTAIRES	NB ACTIVITÉS
Patrouille des parcs industriels et industries de la MRC.	Visites de parcs industriels, d'industries et de commerces. <ul style="list-style-type: none"> • 70 personnes interpellées • 4 constats émis 	250
Patrouille lieux publics, parc municipaux - BMX et la plage.	<ul style="list-style-type: none"> • 106 visites de parc BMX • 275 visites de parcs municipaux • 107 visites de plage • 127 Personnes interpellées 	211

Priorité 3 : Réaliser des activités de rapprochement et de proximité en effectuant des patrouilles hors du véhicule.

PATROUILLES À PIED	NB ACTIVITÉS	NOMBRE D'INTERACTIONS AVEC DES CITOYENS
Zones commerciales	37	602
Zones scolaires	23	524
Zones résidentielles	30	297
Parcs	27	149
Autres zones publiques	29	674

² La comparaison des statistiques de poste pour la période s'échelonnant d'avril 2022 à septembre 2024 doit être faite avec prudence. Compte tenu d'une méthode alternative de collecte de données lors de la tenue de moyens de sensibilisation des membres de l'APPQ, lesquels ont pris fin à la suite de la conclusion d'une entente.

DEMANDES PONCTUELLES DES ÉLUS ET DES CITOYENS

Voici les demandes ponctuelles des élus et des citoyens qui ont été adressées à la Sûreté au cours de la dernière année.

DESCRIPTION DES DEMANDES (ACTION* V, T, C)	COMMENTAIRES	NB REQUÊTES
Aucune pour la période		

*LÉGENDE

(V) En validation : Requêtes reçues et en période d'évaluation afin de confirmer si elles sont fondées ou non et si elles nécessitent des interventions spécifiques.

(T) En traitement : Requêtes validées et fondées pour lesquelles des activités sont effectuées afin de régler la problématique visée (ex. : patrouilles, surveillances, radar, etc.).

(C) Clos : Requêtes qui sont résolues à la suite des activités effectuées ou qui sont non fondées.

PRÉVENTION³

Toujours en réponse aux besoins et aux réalités locales, les postes de la Sûreté tiennent des activités de prévention dans l'ensemble des municipalités qu'ils desservent, c'est-à-dire des mesures proactives et non pénales, qui ont pour but spécifique de réduire la criminalité en agissant sur les facteurs qui la déterminent, sur les circonstances et l'environnement dans lesquels sont commis les délits.

La grande majorité des activités de prévention se tiennent au quotidien, dans le cadre des interventions de l'ensemble des patrouilleurs.

Voici les principales activités de prévention réalisées au cours de la dernière année :

Activités de prévention réalisées au cours de l'année

DESCRIPTION DES ACTIVITÉS	COMMENTAIRES	Nb ACTIVITÉS
Alcool au volant	Trois ateliers pour contrer l'alcool au volant à l'école secondaire Wilfrid-Léger de Waterloo. Projet de réalité augmentée. Distribution d'affiches et sous-verres avec le code QR menant à une capsule de prévention pour la conduite avec facultés affaiblies. (Épiceries, pharmacies, dépanneurs, bistros, stations-service, restaurants et bars et École Wilfrid-Léger).	4
Cybercriminalité	Une séance d'informations contre la cybercriminalité à des élèves de 6 ^e année de l'école primaire du Zénith de Shefford. Dix présentations de l'outil Mission : Techno-LOGIQUE dans des écoles primaires. École primaire de l'Orée-des-Cantons de Waterloo, l'École De La Moisson-D 'Or de Saint-Alphonse-de-Granby, École primaire anglophone de Waterloo et École du Zénith de Shefford.	11
Fraude	Conférence sur la fraude et la maltraitance pour le cercle des fermières de Waterloo	1
Halloween	Diffusion de conseils de sécurité pour Halloween à 50 élèves de l'École Centrale de Saint-Joachim-de-Shefford.	2
Intimidation et violence	Huit présentations de l'atelier Gang de Choix dans des écoles primaires : École centrale de Saint-Joachim-de-Shefford, École Sainte-Cécile de Sainte-Cécile-de-Milton et École De La Moisson-D 'Or de Saint-Alphonse-de-Granby. Trois conférences de sensibilisation contre l'intimidation à l'École primaire de l'Orée-des-Cantons de Waterloo. Trois séances d'information contre la cyberintimidation à l'École primaire du Zénith de Shefford. Présentation de l'outil « Unité sans violence » à 28 jeunes de l'École primaire Centrale de Saint-Joachim-de-Shefford	15
Sécurité des enfants	Rencontre d'élèves de l'École De La Moisson-D 'Or de Saint-Alphonse-de-Granby en lien avec des vols et des gestes à caractère sexuel.	1
Violence entre partenaires intimes	Barrage routier de sensibilisation à la violence entre partenaires intimes. Barrage effectué en collaboration avec les corps de polices de Granby et Bromont. Environ 300 automobilistes sensibilisés. Quatre présentations du programme XOX sur la violence amoureuse à l'école secondaire Wilfrid Léger.	5

³ La comparaison des statistiques de poste pour la période s'échelonnant d'avril 2022 à septembre 2024 doit être faite avec prudence. Compte tenu d'une méthode alternative de collecte de données lors de la tenue de moyens de sensibilisation des membres de l'APPQ, lesquels ont pris fin à la suite de la conclusion d'une entente.

POLICE DE PROXIMITÉ⁴

La Sûreté du Québec s'est formellement engagée dans une approche professionnelle de type communautaire. Cette philosophie de travail comprend les cinq grands principes suivants :

- La présence familière;
- La qualité du service aux citoyens;
- Le partenariat avec la population;
- La consultation de la clientèle;
- La résolution de problèmes.

Cette section présente les principales activités réalisées par l'approche de police de proximité.

Présence familière et Approche RELAIS

La Sûreté du Québec s'est formellement engagée dans une approche professionnelle de type communautaire. Cette philosophie de travail s'appuie sur les cinq grands principes de la police de proximité; dont l'une est la présence familière.

L'approche RELAIS favorise une interaction plus directe entre les policiers et les acteurs clés de la communauté. Cette multiplication de contacts et d'échanges concernant des enjeux de sécurité publique permet d'offrir un service de qualité bonifié se voulant proactif dans la démarche de résolution de problèmes, mais également adapté aux différentes réalités du territoire.

L'approche veut établir des liens privilégiés avec des acteurs clés provenant de six grandes sphères d'activités. Il s'agit d'une vision intégrée, de concertation et de résolution de problèmes en sécurité publique. Voici les principales activités réalisées.

DESCRIPTION DES ACTIVITÉS	COMMENTAIRES	Nb ACTIVITÉS
Communication avec un directeur général ou un élu	Maires, directeurs généraux, préfets, conseillers municipaux, bureaux des députés provinciaux, bureaux des députés fédéraux locaux, etc.	14
Communication avec les services municipaux	Chefs pompiers, inspecteurs municipaux, responsables des travaux publics, bibliothécaires, secrétaires-trésoriers, employés à la voirie, greffiers, juges de paix, responsables des communications, etc.	6
Communication avec le milieu scolaire	Directeurs d'écoles, brigadiers, transporteurs scolaires, directeurs de centres de services scolaires, intervenants dans les milieux de vie des jeunes (écoles, maisons des jeunes, camps de jour), etc.	6
Communication avec le milieu communautaire et des affaires	Organismes communautaires ou OSBL ne relevant pas des CISSS ou CIUSSS (violence conjugale, santé mentale, dépendances, Centres d'aide aux victimes d'actes criminels (CAVAC), groupes d'entraide, clubs sociaux, justices alternatives, etc.), leaders de communautés culturelles ou autochtones, commerçants, propriétaires, gérants et autres responsables d'associations (Chambres de commerce, Associations des gens d'affaires), etc..	2
Communication avec un intervenant en sécurité publique	Sûretés municipales, Sociétés de l'assurance automobile du Québec (SAAQ), Contrôles routiers Québec, ministères des Transports et de la Mobilité durable (MTMD), agents de la faune, Hydro-Québec, centres de détention, responsables des palais de justice, procureurs-chefs, Directions des services professionnels et correctionnels, etc.	1

Résolution de problèmes

L'approche stratégique en résolution de problèmes (ASRP) permet d'associer des incidents autrement traités un par un, d'en dégager une compréhension globale et de rechercher des solutions durables, le tout en ayant recours aux partenaires et aux ressources des milieux affectés par des problématiques communes.

Voici les incidents traités par l'approche stratégique en résolution de problèmes au cours de la dernière année :

⁴ La comparaison des statistiques de poste pour la période s'échelonnant d'avril 2022 à septembre 2024 doit être faite avec prudence. Compte tenu d'une méthode alternative de collecte de données lors de la tenue de moyens de sensibilisation des membres de l'APPQ, lesquels ont pris fin à la suite de la conclusion d'une entente.

RAPPORT ANNUEL D'ACTIVITÉS

DESCRIPTION ET COMMENTAIRES

Aucune activité pour la période

Programme de cadets

Le Programme de cadets de la Sûreté existe depuis 2009. Au fil des années, le nombre de cadets, ainsi que le nombre de MRC intéressées à ce programme n'ont cessé d'augmenter. Les coûts liés au programme sont partagés entre la Sûreté et le partenaire municipal impliqué. De plus, depuis 2021, la Sûreté autorise la bonification du Programme de cadets avec l'ajout d'heures bonifiées, et ce, financées entièrement par les partenaires qui en font la demande.

À cet effet, la MRC de la Haute-Yamaska se prévaut des services de cadets. L'été dernier, deux cadets sont venus bonifier l'offre de la Sûreté du Québec sur notre territoire.

Le Programme de cadets permet d'accentuer la visibilité de l'organisation sur son territoire, de soutenir le modèle de police de proximité et de bonifier l'offre de service en prévention de la criminalité. Il représente donc un service à valeur ajoutée pour plusieurs types de clientèle, soit les citoyens et les MRC/municipalités (visibilité), les cadets (recrutement et développement), les policiers (soutien) et la Sûreté.

Récemment, la raison d'être du Programme de cadets a été précisée, en fonction de trois objectifs mesurables, soit :

- Élargir le nombre d'activités de prévention, de parrainage ou de rapprochement avec les communautés, en période estivale.
- Offrir une expérience de travail au sein d'un milieu policier pour les étudiants aspirants policiers.
- Maintenir le nombre potentiel de candidats-cadets pour le recrutement de policiers de la Sûreté.

Les responsables de poste et les coordonnateurs désignés, de concert avec les élus, participent à la planification des tâches des cadets en considérant l'ensemble des besoins des partenaires et de la clientèle.

Voici les principales activités qui ont été effectuées par les cadets au cours de la dernière année.

Activités de surveillance à pied et à vélo (parcs, écoles, quartiers résidentiels, camps de jour, etc.)

DESCRIPTION	NB D'ACTIVITÉS
Présence dans les lieux fréquentés	106
37 visites de parcs	
5 visites de zones commerciales	
15 visites de zones scolaires	
11 visites de zones résidentielles	
38 visites d'autres zones	
Activités de patrouille à vélo	19
Présence à des activités sportives	14
Présence et participation à des activités sociales ou culturelles	23
Émissions d'avertissements.	8
Interactions avec des citoyens.	2 342

RAPPORT ANNUEL D'ACTIVITÉS

Présence familiale et parrainage

DESCRIPTION DES ACTIVITÉS	NB ACTIVITÉS	TYPES D'ACTEURS CLÉS	NB ACTIVITÉS
Communications avec les acteurs clés municipaux	5	DG et élus : Maires, directeurs généraux, préfets, conseillers municipaux.	14
	3	Services municipaux : Chefs pompiers, inspecteurs municipaux, responsables des travaux publics, bibliothécaires, secrétaires-trésoriers, employés à la voirie, greffiers, juges de paix, responsables des communications, etc.	
	5	Milieu scolaire : Directeurs d'écoles, brigadiers, transporteurs scolaires, intervenants milieu de vie des jeunes (écoles, maisons de jeunes, camps de jour), etc.	
	1	Milieu communautaire et des affaires : Organismes communautaires ou OSBL (violence conjugale, santé mentale, dépendances, CAVAC, groupes d'entraide, clubs sociaux, justice alternative)	

Activités de prévention

TYPES D'ACTIVITÉS OU PROGRAMME DE PRÉVENTION	NOMBRE D'ACTIVITÉS	RÉSULTATS
Opération nationale de prévention, qui cible les vacanciers sous la thématique « La sécurité ne prend pas de vacances ! »	5	20 au 27 juillet : Les cadets visitent des campings de la MRC afin de faire des rappels au sujet des consignes de sécurité pour inciter la population à prendre connaissance des risques et des dangers. Plus de 140 personnes rencontrées.
Prévention de la criminalité	1	6 juillet : Activité de prévention du vol avec les commerçants de la rue Foster de Waterloo.
Sécurité à vélo.	2	5 juillet: Kiosque de présentation du programme Garage 529 au Camping de l'Estrie. 250 utilisateurs sensibilisés. 24 juillet : Kiosque de prévention et de sécurité à vélo à Shefford.
Sécurité nautique	1	25 juillet : Kiosque de prévention et de sécurité nautique à la plage de Waterloo.
Sécurité routière.	2	1 ^{er} août : Journée de prévention en sécurité routière. Distribution de dépliants et sensibilisation d'une trentaine de citoyens. 7 août : Activité de sensibilisation en sécurité routière auprès des jeunes du camp de jour.

STATISTIQUES OPÉRATIONNELLES

Cette section est consacrée aux statistiques de :

- Sécurité des réseaux de transport
- Règlements municipaux
- Cartes d'appel
- Criminalité
-

Les résultats qui vous sont présentés dans cette section vous permettront d'apprécier tout particulièrement la performance de la Sûreté au cours de la dernière année.

Afin de mettre ces données en perspective et d'en analyser l'évolution, vous pouvez également les comparer avec les données des quatre dernières années.

De plus, afin d'en faciliter l'analyse, ces données vous sont présentées à l'aide de deux types de graphiques.

Chacun des graphiques de type « *histogramme* » indique les résultats pour les cinq dernières années. Une ligne trace la moyenne des quatre dernières années.

Ces graphiques permettent aussi de situer les résultats de la dernière année par rapport à la **zone d'écart moyen**. L'écart moyen est calculé à partir de la moyenne des différences entre les données de chacune des années par rapport à la moyenne des quatre dernières années. Visuellement, il s'agit de la zone comprise entre les lignes « écart + » et « écart - ». Les résultats qui s'éloignent de cette zone méritent une attention particulière du CSP.

Des graphiques circulaires, ou de type « *pointe de tarte* », accompagnent également des histogrammes afin d'illustrer plus précisément la répartition des catégories d'événements plus préoccupants.

Notez que les données de cette section concernent l'ensemble du territoire couvert par les effectifs du poste de la MRC de La Haute-Yamaska. Les résultats pour chacune des municipalités vous sont présentés en annexes.

Un écart aux données présentées dans les rapports annuels précédents peut être attribuable à la modification du statut ou à l'évolution d'un dossier après la production du rapport annuel.

Statistiques extraites du Tableau de bord le : 2025-05-05

RAPPORT ANNUEL D'ACTIVITÉS

La sécurité des réseaux de transport

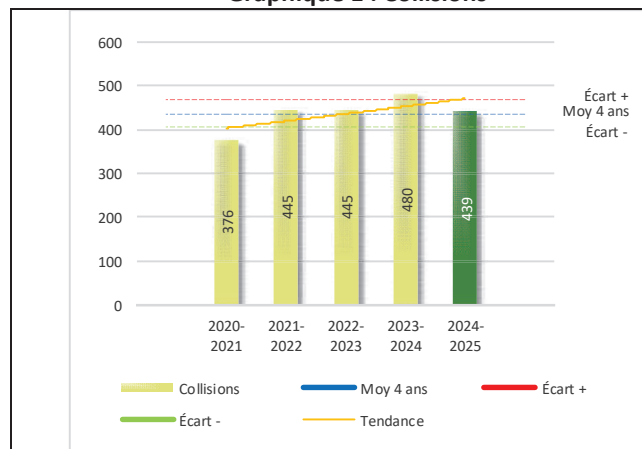
Tableau 1 Nombre de collisions et d'interventions couvertes sur le territoire au cours des dernières années

		2020-2021	2021-2022	2022-2023	2023-2024	2024-2025
Collisions						
	Collisions mortelles	2	2	3	1	3
	Collisions avec blessés graves	5	10	3	4	6
	Collisions avec blessés légers	95	98	100	101	98
	Autres collisions avec blessés ¹	1	0	1	1	1
	Collisions matérielles	273	335	338	373	331
	Sous-total :	376	445	445	480	439
Interventions						
	Avertissements nautiques	10	0	0	3	0
	Capacités affaiblies	27	34	13	31	16
	Autres crimes ²	35	32	25	25	33
	Constats provinciaux	510	502	428	312	402
	Constats municipaux	1 488	1 492	1 144	1 414	1 505
	AVVR ³	28	23	4	45	25
	Avertissements	615	556	373	691	1 149
	Sous-total :	2 713	2 639	1 987	2 521	3 130

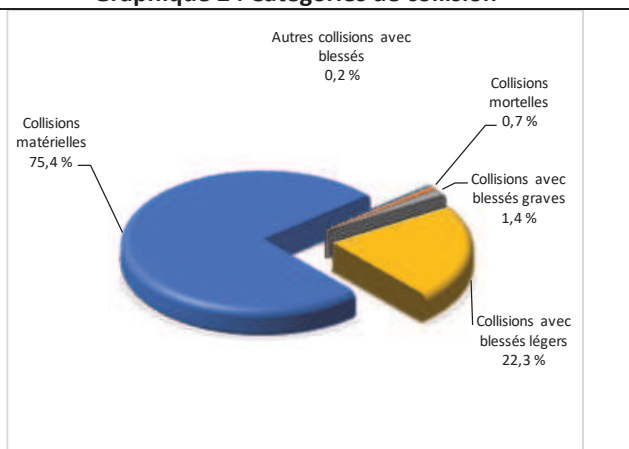
- 1 La catégorie « Autres collisions avec blessés » comprend les cas survenus hors des chemins publics.
- 2 La catégorie « Autres crimes » comprend les cas de conduite dangereuse, de poursuite, de délit de fuite, de conduite de véhicule routier pendant une interdiction (de conduire).
- 3 Avis de vérification d'un véhicule routier.

Évolution du nombre de collisions au cours des dernières années et portrait par catégories de collisions pour l'année courante

Graphique 1 : Collisions



Graphique 2 : Catégories de collision



Collisions

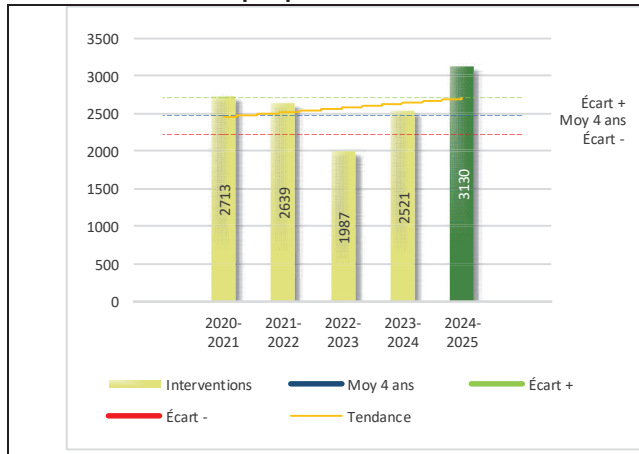
Le graphique 1 permet de constater que le bilan des collisions de l'année courante est statistiquement stable par rapport aux années antérieures. Le total des collisions de l'année courante, qui est de 439, se situe dans la moyenne.

La variation la plus importante se situe au niveau de collisions matérielles qui affichent une baisse de 42 collisions par rapport à l'année précédente.

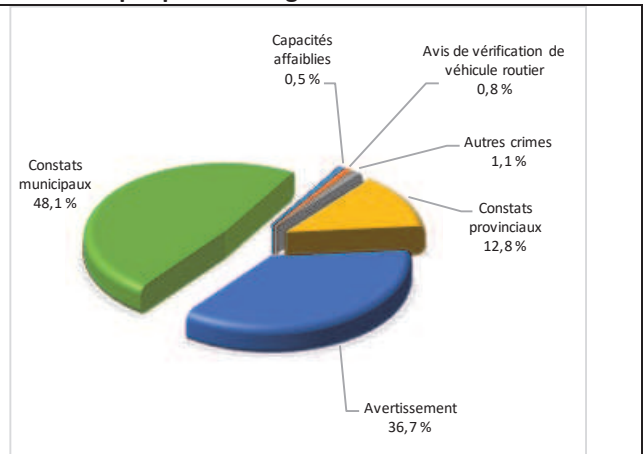
RAPPORT ANNUEL D'ACTIVITÉS

Évolution du nombre d'interventions au cours des dernières années et portrait par catégories d'intervention pour l'année courante

Graphique 3 : Interventions



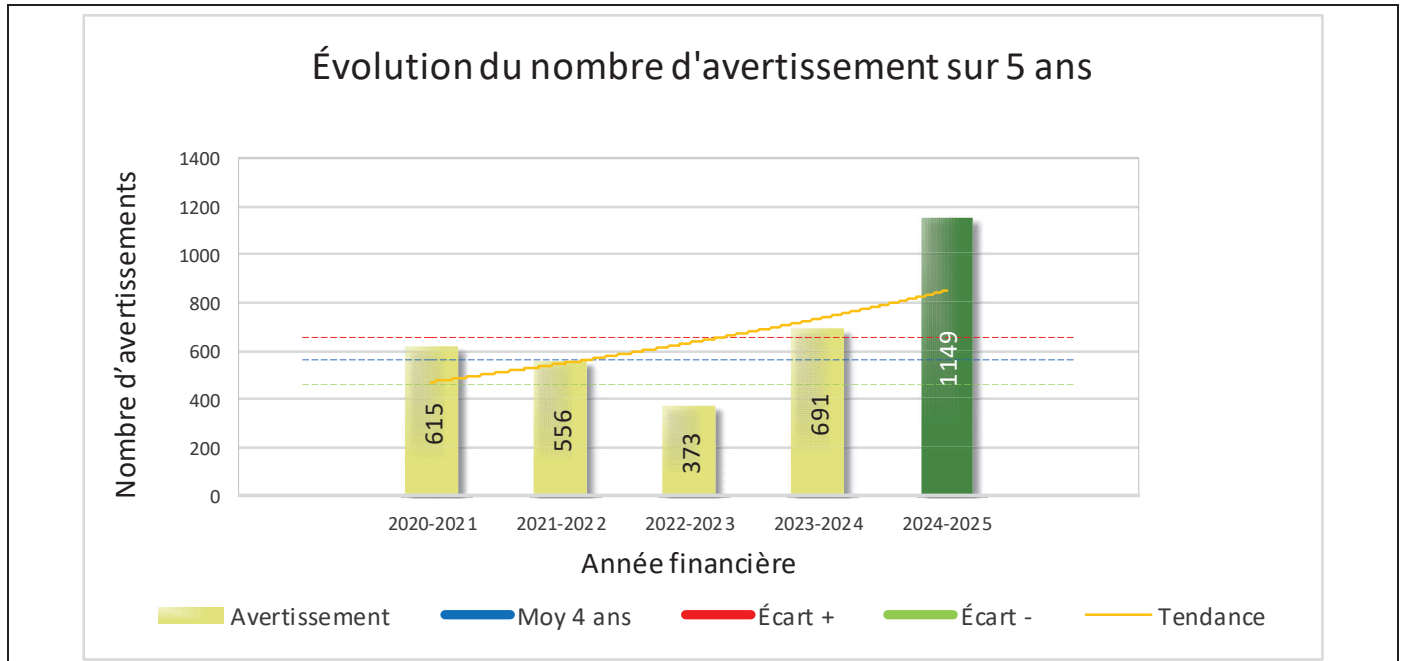
Graphique 4 : Catégories d'intervention



Interventions

Le graphique 3 présente une augmentation du nombre d'interventions réalisées au cours de l'année courante par rapport aux années précédentes. Les résultats de l'année courante se situent au-dessus de l'écart supérieur ce qui signifie que les résultats présentent une amélioration statistiquement significative par rapport au bilan des quatre dernières années de la MRC.

Graphique 5 : Avertissements au cours des dernières années



Le graphique 5 présente l'évolution des avertissements. Une augmentation de 458 interventions par rapport à l'année dernière est constatée pour l'année en cours.

RAPPORT ANNUEL D'ACTIVITÉS

Règlements municipaux

Tableau 2 Nombre de constats émis pour des infractions aux règlements municipaux sur le territoire au cours des dernières années

Domaine	2020-2021	2021-2022	2022-2023	2023-2024	2024-2025
1) Alarmes ¹	32	24	35	48	33
2) Vente	0	0	0	0	0
3) Circulation ²	129	215	237	139	49
4) Paix, bon ordre et sécurité publique	48	21	49	40	37
5) Nuisance	48	17	20	26	20
Total :	257	277	341	253	139

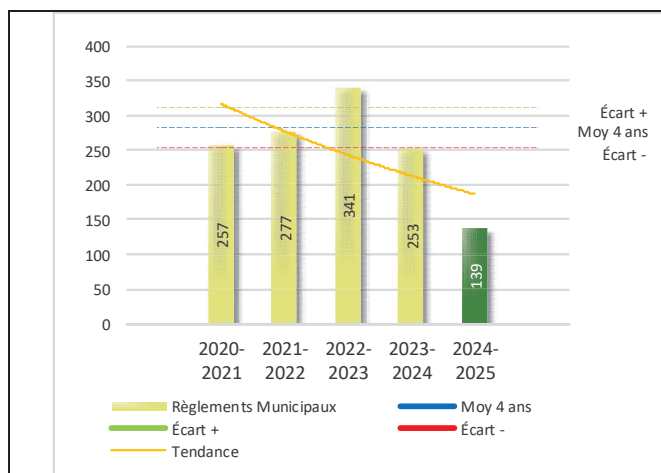
1 Les « Alarmes » du Tableau 2 font référence à des constats municipaux émis en vertu de la réglementation existante suite à des déplacements non fondés; tandis que les « Alarmes » du Tableau 3 sont des alarmes relayées par un central au CGA donnant lieu à un déplacement, mais pas nécessairement à un constat.

2 Types d'infraction de la circulation : endroits interdits, virages en « U », avertissement sonore, crissement des pneus, courses, et autres infractions impliquant des piétons, des animaux, des véhicules lourds, des véhicules d'urgence, etc.

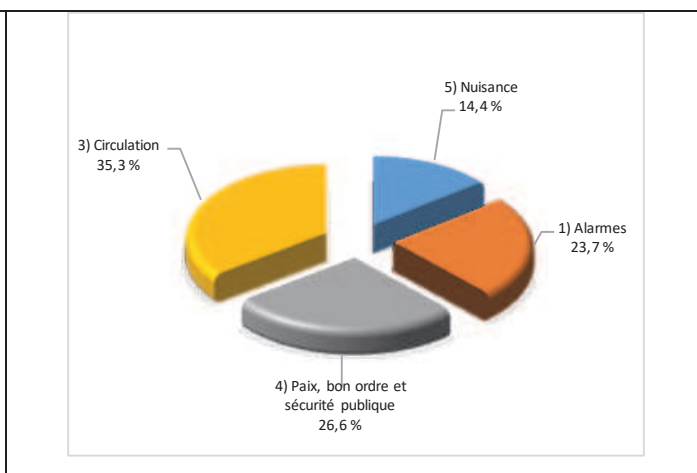
Le nombre de constats émis pour des infractions aux règlements municipaux a connu une diminution au cours de la dernière année. Les policiers ont émis un total de 139 constats.

Évolution du nombre de constats émis pour des infractions aux règlements municipaux au cours des dernières années et portrait par catégories d'intervention pour l'année courante

Graphique 6 : Règlements municipaux



Graphique 7 : Catégories d'intervention



Le graphique 6 démontre que le nombre de constats municipaux émis cette année se situent en dessous de l'écart inférieur. Les résultats accusent une diminution statistiquement significative par rapport au bilan des quatre dernières années de la MRC.

RAPPORT ANNUEL D'ACTIVITÉS

Cartes d'appel

Depuis le 1^{er} décembre 2021, une nouvelle priorité a été ajoutée, soit la priorité 0. Il est donc possible qu'une baisse du total des cartes d'appel de priorité 1 soit observée.

Les définitions des priorités sont les suivantes :

- **Priorité 0**
Événement *critique à très haut risque* pour la sécurité des personnes et nécessitant une *intervention policière immédiate*.
- **Priorité 1**
Événement *à risque* ou nécessitant une *intervention policière rapide*.
- **Priorité 2**
Événement *sans risque* pour la sécurité des personnes et pour lequel *l'intervention policière est différée, avec déplacement* policier, sur rendez-vous ou après avoir répondu aux événements P0 ou P1 en cours.
- **Priorité 3**
Événement *sans risque* pour la sécurité des personnes et pour lequel *l'intervention policière est différée, sans déplacement* policier, sur rendez-vous téléphonique avec un membre du Centre de réponse aux citoyens (CRC) ou avec un patrouilleur; ou bien par déplacement du citoyen au poste de la Sûreté.

Ce rapport d'activités étant lié aux ententes de service pour la desserte en MRC, les cartes d'appel issues de communautés autochtones ne sont plus compilées depuis le 1^{er} février 2023. Celles-ci font l'objet d'une reddition de compte distincte. Les données antérieures sur les cartes d'appel ont été rétroactivement corrigées pour faciliter la comparaison avec les présentes données.

Tableau 3 Nombre de cartes d'appel sur le territoire au cours des dernières années

	2020-2021		2021-2022		2022-2023		2023-2024		2024-2025	
Priorité 0	0		39		111		138		167	
Priorité 1	1 314		1 295		1 138		1 212		1 135	
Priorité 2	2 457		2 282		2 502		2 571		2 664	
Priorité 3	764		815		897		860		814	
Total :	4 535		4 431		4 648		4 781		4 780	
Alarmes¹	Nb	%	Nb	%	Nb	%	Nb	%	Nb	%
	337	7%	404	9%	408	9%	400	8%	380	8%

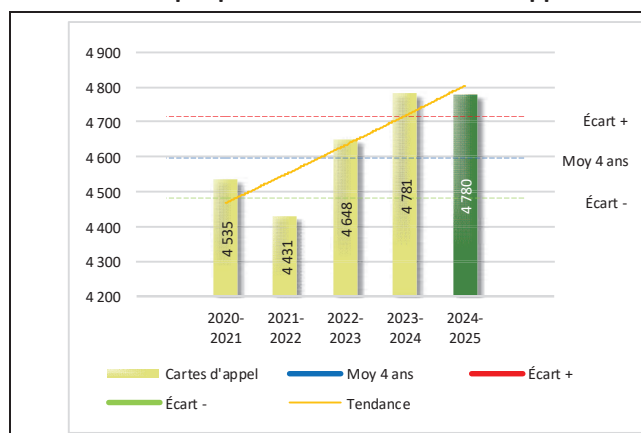
¹ Les « Alarmes » du Tableau 2 font référence à des constats municipaux émis en vertu de la réglementation existante suite à des déplacements non fondés; tandis que les « Alarmes » du Tableau 3 sont des alarmes relayées par un central au CGA donnant lieu à un déplacement, mais pas nécessairement à un constat.

Le tableau 3 des cartes d'appel trace le portrait des données de l'année courante par catégories. Le nombre de cartes d'appel, 4780, est semblable à l'année précédente.

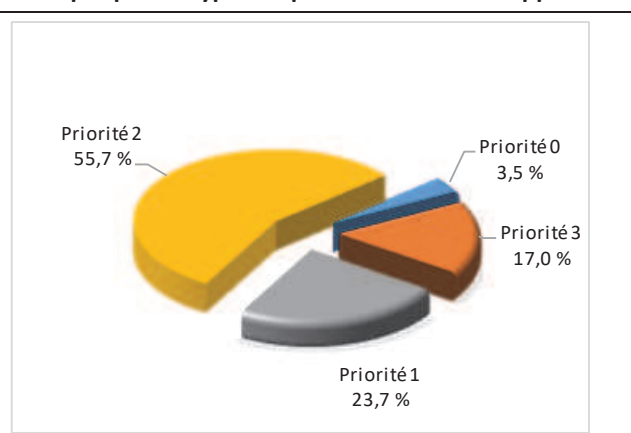
De plus, il est important de souligner le nombre d'appels et de dossiers traités par le *Centre de réponse aux citoyens* (CRC). Le CRC vise à offrir une alternative pour le citoyen qui communique avec la Sûreté via un centre de gestion des appels (CGA) et ce, pour les appels et/ou dossiers ne requérant pas le déplacement d'un policier. Pour l'année 2024 - 2025, les policiers assignés au CRC ont répondu à 103 appels et ont ouvert 90 dossiers pour la MRC de la Haute-Yamaska.

Évolution du nombre de cartes d'appel au cours des dernières années et portrait par types de priorité de cartes d'appel pour l'année courante

Graphique 8 : Nombre de cartes d'appel



Graphique 9 : Types de priorité de cartes d'appel



Le graphique 8 illustre la fluctuation du nombre total de cartes d'appel au cours des cinq dernières années. Nous constatons que le nombre de cartes d'appel enregistré pour cette année se situe au-dessus de l'écart moyen.

Le graphique 9 indique que les cartes d'appel de priorité 2 sont les plus nombreuses à être enregistrées pour cette année.

RAPPORT ANNUEL D'ACTIVITÉS

La criminalité

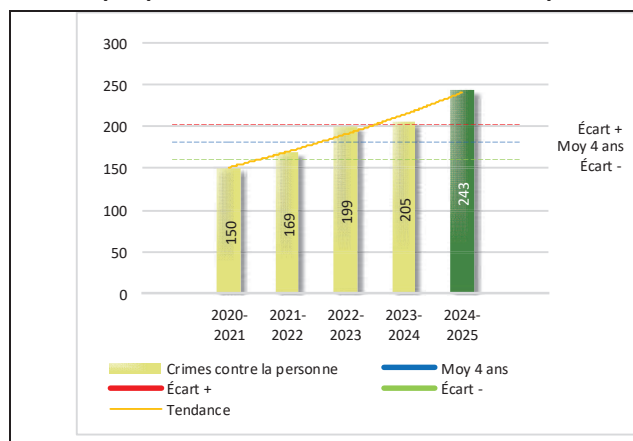
Tableau 4 Nombre de crimes contre la personne sur le territoire au cours des dernières années

	2020-2021	2021-2022	2022-2023	2023-2024	2024-2025
1000- Crimes contre la personne¹					
Infractions entraînant la mort	0	0	0	0	2
Agressions sexuelles	23	28	46	39	43
Voies de fait	73	99	101	94	122
Vols qualifiés	0	2	3	2	1
Autres crimes contre la personne ²	54	40	49	70	75
Crimes contre la personne :	150	169	199	205	243

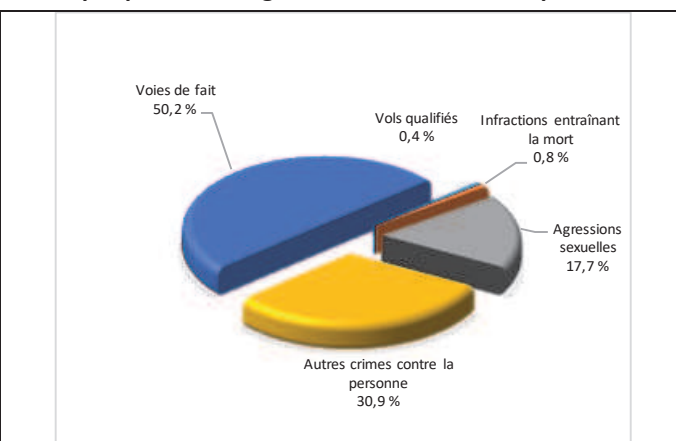
- 1 La section « Crimes contre la personne » présente le nombre de victimes d'actes criminels. Les sections suivantes présentent le nombre de dossiers opérationnels.
- 2 À titre informatif, les « Autres crimes contre la personne » incluent les cas d'enlèvement, de séquestration, d'extorsion, de profération de menaces, d'intimidation, etc.

Évolution du nombre de crimes contre la personne au cours des dernières années et portrait par catégories de crime contre la personne pour l'année courante

Graphique 10 : Nombre de crimes contre la personne



Graphique 11 : Catégories de crime contre la personne



Le graphique 10 présente le nombre de crimes contre la personne au cours des cinq dernières années. Nous constatons que la donnée de cette année se situe au-dessus de l'écart moyen.

. Les résultats accusent un recul statistiquement significatif par rapport au bilan des quatre dernières années de la MRC.

Le graphique 11 spécifie le nombre d'événements pour chacune des catégories des crimes contre la personne. Les voies de fait sont le type de crimes le plus fréquent pour cette année.

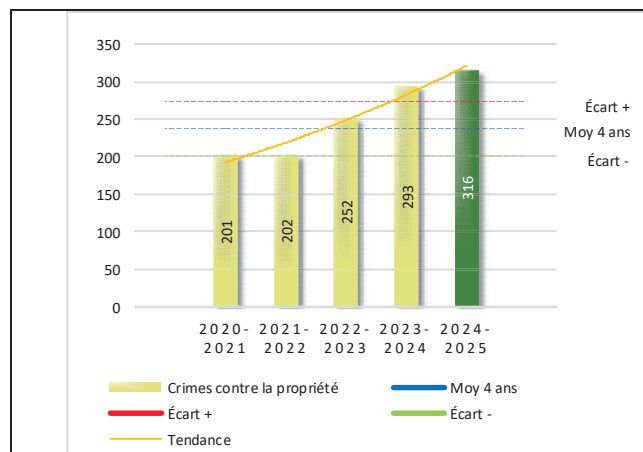
Tableau 5 Nombre de crimes contre la propriété sur le territoire au cours des dernières années

	2020-2021	2021-2022	2022-2023	2023-2024	2024-2025
2000- Crimes contre la propriété					
Incendies criminels	5	5	7	10	11
Introductions par effraction	29	21	34	36	44
Vols simples	41	55	66	74	83
Vols de véhicule	21	10	30	21	40
Recels	2	1	5	7	8
Fraudes	69	84	70	107	91
Méfais	34	26	40	38	39
Crimes contre la propriété :	201	202	252	293	316

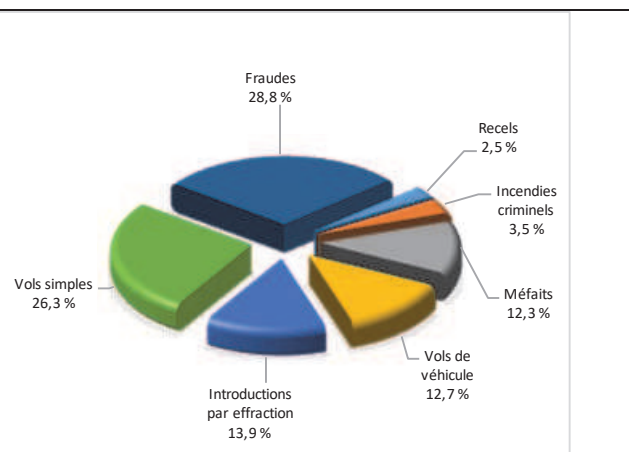
RAPPORT ANNUEL D'ACTIVITÉS

Évolution du nombre de crimes contre la propriété au cours des dernières années et portrait par catégories de crime contre la propriété pour l'année courante

Graphique 12 : Nombre de crimes contre la propriété



Graphique 13 : Catégories de crime contre la propriété



Le graphique 12 présente les crimes contre la propriété des cinq dernières années.

Les résultats de l'année courante se situent au-dessus de l'écart supérieur. Les résultats accusent un recul statistiquement significatif par rapport au bilan des quatre dernières années de la MRC.

Le graphique 13 indique le nombre d'événements pour chacune des catégories de crimes contre la propriété. Les fraudes sont le type de crimes le plus fréquent au cours de l'année.

Tableau 6 Autres criminalités et interventions sur le territoire au cours des dernières années

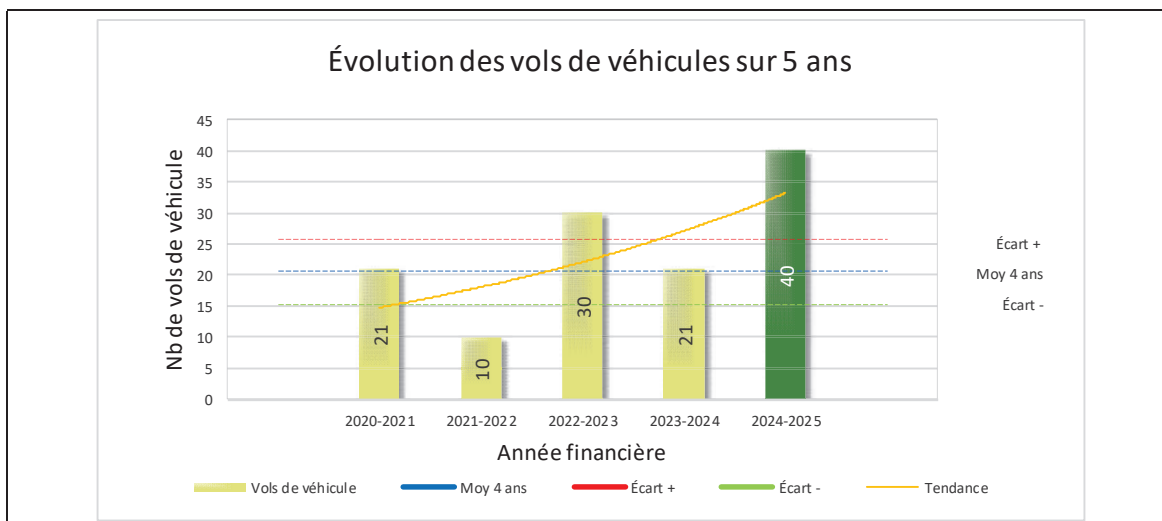
	2020-2021	2021-2022	2022-2023	2023-2024	2024-2025
Autres criminalités					
3000- Autres infractions au Code criminel ¹	93	87	76	97	68
4000 5000 - Loi régl. drogues et stupéfiants	24	19	30	22	18
6000- Infractions aux autres lois fédérales	2	1	2	0	0
7000- Infractions aux lois provinciales	10	13	28	25	17
Autres criminalités :	129	120	136	144	103
Activités policières					
A- Assistances	21	19	25	53	147
B- Permis	2	7	14	13	16
E- Enquêtes	171	179	176	174	198
F- Événements relatifs à la RACJ ²	0	4	12	10	13
P- Objets perdus ou trouvés	2	3	6	11	7
R- Interventions policières ³	216	256	257	246	253
V- Véhicules retrouvés ou remisés	13	7	30	57	56
X- Interpellation, observation et autre	74	120	64	62	52
Activités :	499	595	584	626	742
Total criminalité et activités :	979	1 086	1 171	1 268	1 404

1 La catégorie « Autres infractions au Code criminel » comprend différentes infractions telles : utilisation de monnaie contrefaite, avoir troublé la paix, évasion d'une garde légale, action indécente, production et distribution de pornographie juvénile, voyeurisme, leurre au moyen d'un ordinateur, appel téléphonique indécent, menace, incitation publique à la haine, etc.

2 La Régie des alcools, des courses et des jeux.

3 La catégorie « Interventions policières » comprend notamment les cas suivants : plainte de bruit, chicane de famille, service d'ordre, escorte de véhicule, affaire civile, transfert de détenu et de personne en crise, assistance au public, prise d'empreintes digitales, personne en détresse, etc.

GRAPHIQUE 14 : VOLS DE VÉHICULES AU COURS DES DERNIÈRES ANNÉES



Le graphique 14 démontre que le nombre de vols de véhicules de cette année est près de deux fois plus élevé que la moyenne des quatre dernières années.

INTERVENTIONS EN MILIEU SCOLAIRE⁵

Cette section présente les différentes interventions réalisées en milieu scolaire. Elles doivent donc être distinctes des informations insérées dans la section « Prévention » au début du rapport annuel.

Le nombre d'élèves rencontrés dans le tableau suivant est en lien avec les dossiers d'enquête ou de tous types de rencontres.

INTERVENTIONS EN MILIEU SCOLAIRE	Année courante
Nombre d'enquêtes relatives au PIMS	14
Nombre d'élèves rencontrés	48
Nombre d'établissements scolaires où une enquête a eu lieu	5
Nombre d'établissements scolaires sur le territoire	8

⁵ La comparaison des statistiques de poste pour la période s'échelonnant d'avril 2022 à septembre 2024 doit être faite avec prudence. Compte tenu d'une méthode alternative de collecte de données lors de la tenue de moyens de sensibilisation des membres de l'APPQ, lesquels ont pris fin à la suite de la conclusion d'une entente.

INTERVENTIONS PAR DES UNITÉS DE SOUTIEN ET MESURES D'URGENCE

Cette section présente les interventions réalisées sur le territoire de la MRC par des unités de soutien régionales ou de mesures d'urgence au cours de l'année. Voici les détails de ces interventions.

INTERVENTIONS DE LA DIVISION MODULE D'URGENCE (DMU)			
MISSION / TYPE DE SUPPORT	NOMBRE DE MISSION/SUPPORT	NOMBRE DE POLICIERS	DURÉE TOTALE - HEURES
Équipe équestre	1	2	9
Maître-chien	5	5	16
Interventions spécifiques : Recherches en forêt, maintien et rétablissement de l'ordre, etc.	1	11	51
TOTAL	7	18	76

- Au cours de l'année 2024-2025, dix journées de patrouille en véhicules tout-terrain ou en motoneiges ont été effectuées sur le territoire de la MRC de la Haute-Yamaska.

En collaboration avec le Bureau de coordination et du soutien opérationnel (BCSO) du district Sud, les patrouilleurs de soutien MRC ont participé à des activités en sécurité routière. Lors de ces activités, ils ont émis des constats ou avertissements. À noter que les nombres de constats et avertissements sont inclus dans le nombre total présenté au tableau 1.

ACTIVITÉS DIGNES D'INTÉRÊT ET ÉVÉNEMENTS MAJEURS

Voici les activités dignes d'intérêt et les événements majeurs ayant eu lieu au cours de l'année et qui n'ont pas été mentionnés dans les sections précédentes.

- 26 novembre 2024 : opération conjointe en sécurité routière entre le service de police de Granby, Contrôle routier Québec ainsi que de la Sûreté du Québec MRC Haute-Yamaska. L'opération a eu lieu sur la portion de la route 139 touchant à la ville de Granby et à la municipalité de Saint-Alphonse de Granby.
 - 46 véhicules ont été interceptés;
 - 12 constats d'infractions émis;
 - 29 avertissements émis;
 - 5 avis de vérification mécanique émis.
- 15 janvier 2025 : Présence de l'équipe équestre à Waterloo. Opération CSR sur les rues Foster et Western. Présence au centre-ville, à l'école primaire, dans le stationnement de l'aréna et à l'école secondaire.
- 12 février 2025 : Conférence de presse organisée en collaboration avec le Service de police de la ville de Granby visant la prévention de la fraude envers les aînés.
- Projet Zone – Zéro près de l'intersection du 3^e rang et de la route 241 à Saint-Joachim-Shefford. Le projet Zone • Zéro propose une approche globale pour sécuriser les sites à risque élevé de collisions mortelles et avec blessés graves. L'objectif est de protéger les vies humaines en diminuant ces risques tout en renforçant le sentiment de sécurité des usagers.
 - Les membres du poste de la Haute-Yamaska ont été assignés durant de 200 heures dans ce secteur;
 - Une communication a été envoyée aux parents de l'école primaire Centrale qui se trouve à proximité afin de les sensibiliser au projet;
 - Un total de 197 constats d'infraction ont été donnés dans le cadre du projet entre le 1^{er} janvier et le 31 mars 2025;
 - Le projet se poursuivra jusqu'au 30 septembre 2025.

La Sûreté effectue une révision de courtoisie pour ce rapport.