

# RAPPORT ANNUEL D'ACTIVITÉS

POSTE DE LA MRC DE LA MATANIE  
DE LA SÛRETÉ DU QUÉBEC

DU 1<sup>ER</sup> AVRIL 2024  
AU 31 MARS 2025



# LISTE DES ABRÉVIATIONS, DES SIGLES ET DES ACRONYMES

APPQ	Association des policières et policiers du Québec
ASRP	Approche stratégique en résolution de problèmes
AVVR	Avis de vérification d'un véhicule routier
Bimestre	Période de deux mois consécutifs
BCSO	Bureau de coordination et de soutien opérationnel
CGA	Centre de gestion des appels
CRC	Centre de réponse aux citoyens
CSMRC	Centre de services MRC
CSP	Comité de sécurité publique
DG	Directeur général
DGA	Directeur général adjoint
ÉMIPIC	Équipe mixte d'intervention - Policiers et intervenants communautaires
MRC	Municipalité régionale de comté
NSPP	Normes et standards en police de proximité
OPS	Opération spéciale
PARL	Plan d'activité régional et local
PIMS	Programme d'intervention en milieu scolaire
PLI-Municipal	Plan de lutte contre l'intimidation des élus et des gestionnaires municipaux
RACJ	Régie des alcools, des courses et des jeux
SIGMA	Système informatisé de la gestion des mobiles et des appels
SRAO	Système de répartition des appels par ordinateur
TAQ	Tableau d'activités quotidiennes
TBG	Tableau de bord de gestion

# MOT DU RESPONSABLE DE POSTE

---



Mon équipe se joint à moi pour vous présenter le rapport annuel d'activités pour le poste de la MRC de La Matanie. Chaque année, la demande en service policier se transforme et la Sûreté du Québec s'adapte aux nouveaux défis en matière de sécurité publique afin d'assurer un milieu de vie sécuritaire pour tous.

Les sections suivantes présentent les activités réalisées en lien avec les priorités locales, les activités de prévention et de police de proximité, ainsi que diverses statistiques sur la sécurité routière et la criminalité.

Ce rapport se veut un outil de suivi de la performance de la Sûreté du Québec – MRC de La Matanie.

A handwritten signature in blue ink, which appears to be 'É. Frappier', followed by the number '9274'.

Sergent Éric Frappier  
Responsable du poste de la MRC de La Matanie

# PRIORITÉS LOCALES<sup>2</sup>

Voici les priorités locales identifiées par le CSP pour l'année 2024-2025 et le bilan des activités réalisées.

## ***Priorité : Effectuer des opérations en lien avec les distractions au volant, incluant l'usage du téléphone cellulaire***

DESCRIPTION DES ACTIVITÉS	COMMENTAIRES	NB ACTIVITÉS
Opération nationale concertée (ONC) Distraction 11 au 17 octobre 2024	Cette opération vise à conscientiser les conducteurs aux dangers liés à la distraction au volant et à intervenir auprès des conducteurs distraits.	1
Opérations en lien avec les distractions au volant	Préoccupation quotidienne des patrouilleurs de l'unité.	1

## ***Priorité : Effectuer des interventions en regard du respect des traverses pour piétons***

DESCRIPTION DES ACTIVITÉS	COMMENTAIRES	NB ACTIVITÉS
ONC Partage de la route 26 avril au 3 mai 2024	Cette opération vise à rappeler à l'ensemble des usagers de la route l'importance de respecter non seulement les lois en vigueur, mais aussi d'adopter des comportements favorisant leur propre sécurité et celle des autres.	1
Opération en lien le respect des traverses pour piétons	Préoccupation quotidienne des patrouilleurs de l'unité.	1
Opérations de prévention	<p>Le 3 octobre 2024, opération au passage pour piétons à l'intersection des rues Ursulines et Jacques-Cartier à Matane. Collaboration avec cinq élus municipaux qui ont distribué des certificats cadeaux de la Chambre de commerce et d'industrie de La Matanie aux usagers ayant adopté un comportement approprié.</p> <p>Le 19 novembre 2024, opération conjointe avec des élus municipaux de la Ville de Matane, un agent à l'application de la réglementation de la Ville de Matane et une brigadière scolaire au passage pour piétons de la zone scolaire de l'école Bon-Pasteur. Remise de certificats cadeaux de la Chambre de commerce et d'industrie de La Matanie aux usagers ayant adopté un comportement approprié.</p>	1

## ***Priorité : Vitesse sur le réseau routier***

DESCRIPTION DES ACTIVITÉS	COMMENTAIRES	NB ACTIVITÉS
ONC Vitesse 31 mai au 6 juin 2024	Cette opération vise à responsabiliser les conducteurs et à leur rappeler qu'ils peuvent faire une différence et contribuer à l'amélioration du bilan routier en ralentissant.	1
Élaboration de différents plans d'opérations pour les longs congés	Optimisation des ressources pendant ces opérations.	1
Opérations de contrôle de la vitesse	Préoccupation quotidienne des patrouilleurs de l'unité.	1

## ***Priorité : Augmenter la visibilité policière en ruralité***

DESCRIPTION DES ACTIVITÉS	COMMENTAIRES	NB ACTIVITÉS
Opérations diverses dans les municipalités	Préoccupation quotidienne des patrouilleurs de l'unité.	1



# DEMANDES PONCTUELLES DES ÉLUS ET DES CITOYENS

Aucune demande ponctuelle des élus et des citoyens n'a été adressée à la Sûreté au cours de la dernière année.

## PRÉVENTION<sup>3</sup>

Toujours en réponse aux besoins et aux réalités locales, les postes de la Sûreté tiennent des activités de prévention dans l'ensemble des municipalités qu'ils desservent, c'est-à-dire des mesures proactives et non pénales, qui ont pour but spécifique de réduire la criminalité en agissant sur les facteurs qui la déterminent, sur les circonstances et l'environnement dans lesquels sont commis les délits.

La grande majorité des activités de prévention se tiennent au quotidien, dans le cadre des interventions de l'ensemble des patrouilleurs.

Voici les principales activités de prévention réalisées au cours de la dernière année :

### Activités de prévention réalisées au cours de l'année

DESCRIPTION DES ACTIVITÉS	COMMENTAIRES	NB ACTIVITÉS
Avril 2024 : Mesure d'atténuation des impacts	Plan d'atténuation des impacts déployé à l'école secondaire de Matane à la suite du confinement de l'établissement en raison d'une menace de personnes armées.	1
22 mai 2024 : Prévention de la fraude	Présentation aux membres de la section Québec de l'Association nationale des retraités fédéraux.	1
16 juillet 2024 : Mesure d'atténuation des impacts	Rencontre du personnel de l'Hôtel de Ville de Matane à la suite d'un confinement barricadé pour un appel non fondé d'un homme armé qui se dirigeait vers l'immeuble.	1
Déploiement du programme unité sans violence (USV) dans les écoles Mgr Belzile, Assomption et Saint-Léandre	Le programme USV permet à l'ensemble des élèves une démarche commune de non-violence. Il met à profit la force du nombre, favorise le sentiment d'appartenance au groupe et l'attachement à son milieu. Il vise à capitaliser sur l'influence positive que le groupe peut exercer sur les jeunes qui manifestent certains problèmes de comportements.	1
Notre mission, votre sécurité	Présentation du programme de prévention dans le cadre de rencontres avec de nouveaux arrivants.	2
13 et 14 août 2024 : Mesure d'atténuation des impacts	Rencontre du personnel de l'édifice René-Tremblay à la suite d'une opération policière d'envergure en lien avec le signalement d'un colis suspect.	2
27 novembre 2024 : Opération concertée de sensibilisation contre la violence entre partenaires intimes	Les policiers, en partenariat avec des intervenants de l'organisme La Gigogne, sont allés à la rencontre des citoyens pour les sensibiliser à la violence entre partenaires intimes. L'objectif de cette opération est d'envoyer un message fort de mobilisation contre ce type de violence, d'informer les citoyens sur les ressources disponibles et d'ouvrir la porte à la demande d'aide pour les victimes et leurs proches.	1
29 et 30 octobre 2024 : Prévention pour la fête de l'Halloween	Présentations, jeux interactifs et conseils de sécurité aux enfants en lien avec la fête de l'Halloween.	2
20 décembre 2024 : Prévention de la fraude	Activité à la caisse Desjardins de Matane à la suite d'une importante vague de fraude de type grand-parent dans le secteur.	1

La Sûreté du Québec s'est formellement engagée dans une approche professionnelle de type communautaire. Cette philosophie de travail comprend les cinq grands principes suivants :

- La présence familière;
- La qualité du service aux citoyens;
- Le partenariat avec la population;
- La consultation de la clientèle;
- La résolution de problèmes.

Cette section présente les principales activités réalisées par l'approche de police de proximité.

## Présence familière et Approche RELAIS

La Sûreté du Québec s'est formellement engagée dans une approche professionnelle de type communautaire. Cette philosophie de travail s'appuie sur les cinq grands principes de la police de proximité; dont l'une est la présence familière.

L'approche RELAIS favorise une interaction plus directe entre les policiers et les acteurs clés de la communauté. Cette multiplication de contacts et d'échanges concernant des enjeux de sécurité publique permet d'offrir un service de qualité bonifié se voulant proactif dans la démarche de résolution de problèmes, mais également adapté aux différentes réalités du territoire.

L'approche veut établir des liens privilégiés avec des acteurs clés provenant de 6 grandes sphères d'activités. Il s'agit d'une vision intégrée, de concertation et de résolution de problème en sécurité publique. Voici les principales activités réalisées.

DESCRIPTION DES ACTIVITÉS	COMMENTAIRES	NB ACTIVITÉS
Poursuite des rencontres entre les répondants policiers relais (RPR) et les élus désignés.	Les RPR rencontrent et communiquent avec les répondants de leur municipalité via les différents canaux de communication disponibles (téléphone, courriel, etc.).	1
Déploiement de l'Approche RELAIS.	Début ou consolidation des communications avec les acteurs clés des différentes sphères. <ul style="list-style-type: none"><li>• DG et élus;</li><li>• Services municipaux;</li><li>• Scolaire;</li><li>• Santé;</li><li>• Communautaires et affaires;</li><li>• Sécurité publique.</li></ul>	1

## Résolution de problèmes

L'approche stratégique en résolution de problèmes (ASRP) permet d'associer des incidents autrement traités un par un, d'en dégager une compréhension globale et de rechercher des solutions durables, le tout en ayant recours aux partenaires et aux ressources des milieux affectés par des problématiques communes.

Aucun incident n'a nécessité un traitement par l'approche stratégique en résolution de problèmes au cours de la dernière année.

## **Activités communautaires réalisées au cours de l'année**

Cette section présente les activités communautaires dans lesquelles les membres du poste se sont impliqués au cours de la dernière année.

DESCRIPTION ET COMMENTAIRES
Présence policière au Colisée Béton Provincial pour les parties locales de l'équipe de hockey les Castors de Matane.
Présence policière au Parc des Îles de Matane pour les activités de l'Halloween.
Présence policière au Parc des Îles de Matane lors de la fête hivernale Opti-Neige.
Participation de policiers au défi de course de 3km de l'école secondaire de Matane.
Présence policière au bal des finissants de l'école secondaire de Matane.
Présentation du programme « Découvrir le milieu policier » au camp de jour de Saint-Ulric.
Présence policière au festival Matane en Lumière Desjardins.
Dans le cadre de la Grande Guignolée, des policiers actifs et retraités ont participé à la levée de fonds établie sous forme de barrage routier devant le poste de la MRC de La Matanie. Collaboration avec le Centre d'action bénévole de la région de Matane.
Dans le cadre de la Journée mondiale de lutte contre la maltraitance des personnes âgées, des policiers ont servi des repas au Centre d'hébergement et de soins de longue durée (CHSLD) de Matane. Des cartes confectionnées par les élèves des écoles primaires de la MRC de La Matanie ont également été remises aux résidents. Des policiers ont aussi visité des résidents de la Résidence des Sables et de la Résidence l'Entre Gens.

# STATISTIQUES OPÉRATIONNELLES

---

Cette section est consacrée aux statistiques de :

- Sécurité des réseaux de transport
- Règlements municipaux
- Cartes d'appel
- Criminalité

Les résultats qui vous sont présentés dans cette section vous permettront d'apprécier tout particulièrement la performance de la Sûreté au cours de la dernière année.

Afin de mettre ces données en perspective et d'en analyser l'évolution, vous pouvez également les comparer avec les données des quatre dernières années.

De plus, afin d'en faciliter l'analyse, ces données vous sont présentées à l'aide de deux types de graphiques.

Chacun des graphiques de type « *histogramme* » indique les résultats pour les cinq dernières années. Une ligne trace la moyenne des quatre dernières années.

Ces graphiques permettent aussi de situer les résultats de la dernière année par rapport à la **zone d'écart moyen**. L'écart moyen est calculé à partir de la moyenne des différences entre les données de chacune des années par rapport à la moyenne des quatre dernières années. Visuellement, il s'agit de la zone comprise entre les lignes « écart + » et « écart - ». Les résultats qui s'éloignent de cette zone méritent une attention particulière du CSP.

Des graphiques circulaires, ou de type « *pointe de tarte* », accompagnent également des histogrammes afin d'illustrer plus précisément la répartition des catégories d'événements plus préoccupants.

Notez que les données de cette section concernent l'ensemble du territoire couvert par les effectifs du poste de la MRC de La Matanie. Les résultats pour chacune des municipalités vous sont présentés en annexes.

Un écart aux données présentées dans les rapports annuels précédents peut être attribuable à la modification du statut ou à l'évolution d'un dossier après la production du rapport annuel.



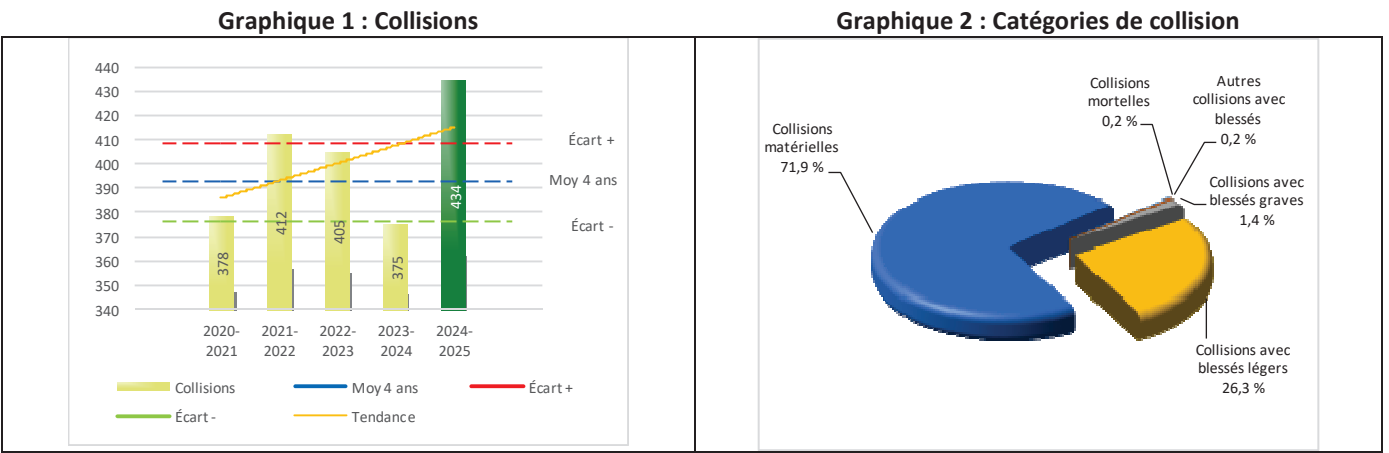
La sécurité des réseaux de transport

Tableau 1 Nombre de collisions et d'interventions couvertes sur le territoire au cours des dernières années

		2020-2021	2021-2022	2022-2023	2023-2024	2024-2025
Collisions						
	Collisions mortelles	1	2	0	2	1
	Collisions avec blessés graves	2	4	6	2	6
	Collisions avec blessés légers	89	85	97	96	114
	Autres collisions avec blessés <sup>1</sup>	3	5	5	5	1
	Collisions matérielles	283	316	297	270	312
Sous-total :		378	412	405	375	434
Interventions						
	Avertissements nautiques	0	0	0	0	0
	Capacités affaiblies	23	41	45	39	33
	Autres crimes <sup>2</sup>	64	63	57	41	64
	Constats provinciaux	1 149	1 066	509	431	775
	Constats municipaux	526	475	195	138	245
	AVVR <sup>3</sup>	141	129	64	49	54
	Avertissements	213	280	252	239	249
Sous-total :		2 116	2 054	1 122	937	1 420

- 1 La catégorie « Autres collisions avec blessés » comprend les cas survenus hors des chemins publics.
- 2 La catégorie « Autres crimes » comprend les cas de conduite dangereuse, de poursuite, de délit de fuite, de conduite de véhicule routier pendant une interdiction (de conduire).
- 3 Avis de vérification d'un véhicule routier.

Évolution du nombre de collisions au cours des dernières années depuis le 1<sup>er</sup> avril et portrait par catégories de collisions pour l'année courante

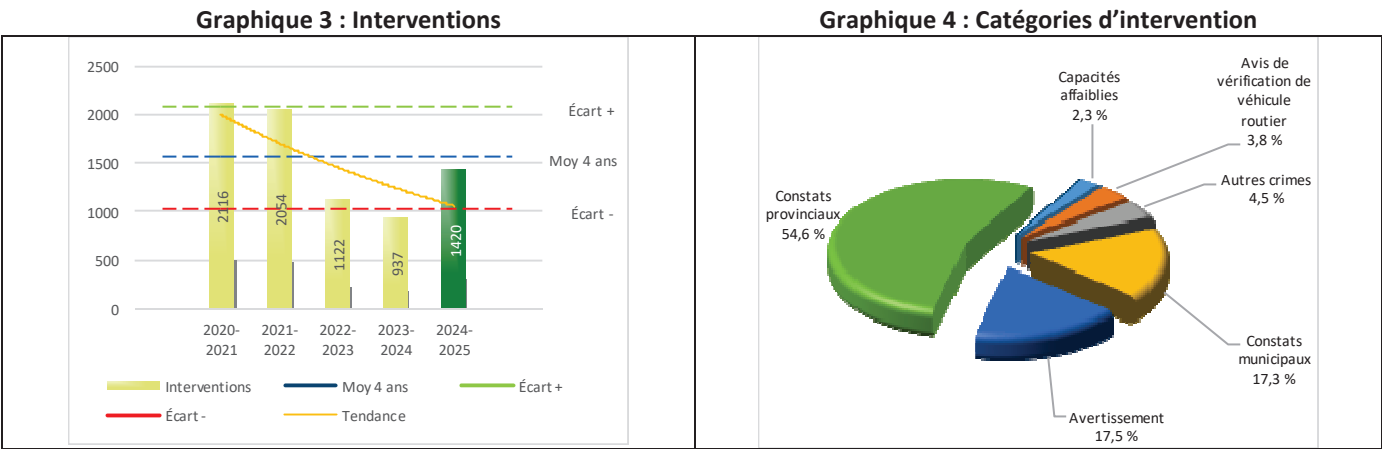


Collisions

Le graphique 1 permet de constater une tendance à la hausse du bilan routier au cours des cinq dernières années. Le total des collisions de l'année courante, qui est de 434 collisions, se situe au-dessus de l'écart supérieur. Le bilan des collisions de l'année courante accuse un recul par rapport aux années antérieures.

La variation la plus importante se situe au niveau des collisions matérielles qui affichent une augmentation de 42 par rapport à l'année précédente.

Évolution du nombre d'interventions au cours des dernières années et portrait par catégories d'intervention pour l'année courante

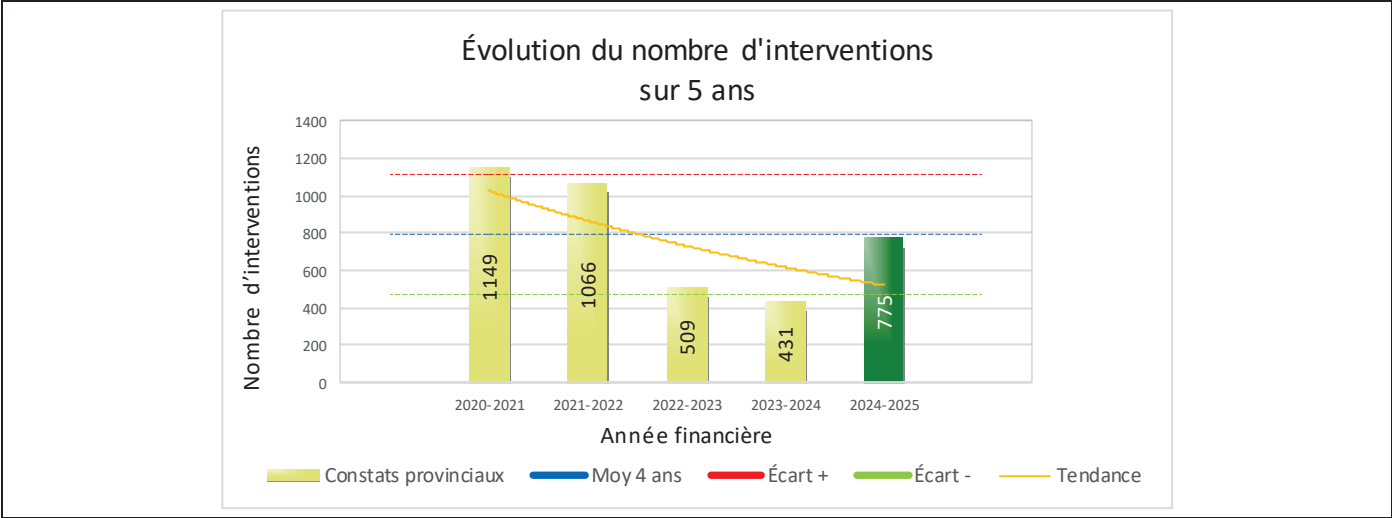


Interventions

Le graphique 3 présente une augmentation du nombre d'interventions réalisées au cours de l'année courante par rapport aux deux années précédentes. De plus, les résultats de l'année courante se situent légèrement en dessous de l'écart inférieur, ce signifie que les résultats demeurent statistiquement dans la moyenne par rapport au bilan des quatre dernières années de la MRC.

La variation la plus importante se situe au niveau des constats provinciaux qui affichent une augmentation de 344 interventions par rapport à l'année précédente. Le nombre de constats municipaux émis a également connu une croissance de 107 interventions par rapport à la dernière année.

Graphique 5 : Constats provinciaux au cours des dernières années



Le graphique 5 présente l'évolution des constats provinciaux. Après une diminution lors des deux années précédentes, nous constatons une hausse pour l'année 2024-2025 avec un total de 775 constats provinciaux émis.

Règlements municipaux

Tableau 2 Nombre de constats émis pour des infractions aux règlements municipaux sur le territoire au cours des dernières années

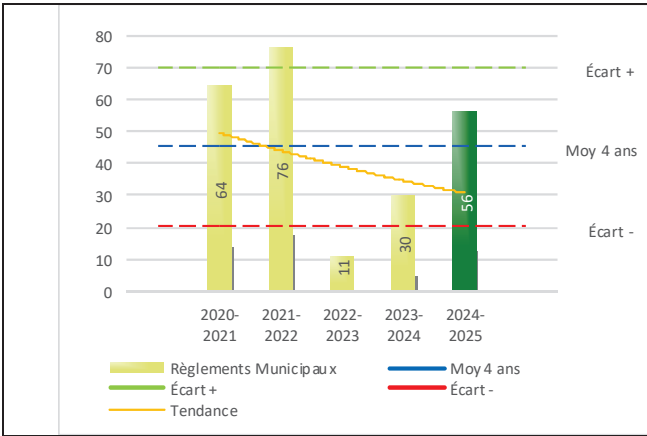
Domaine		2020-2021	2021-2022	2022-2023	2023-2024	2024-2025
	1) Alarmes <sup>1</sup>	3	0	0	0	4
	2) Vente	0	0	1	0	0
	3) Circulation <sup>2</sup>	46	45	1	3	9
	4) Paix, bon ordre et sécurité publique	12	12	6	21	28
	5) Nuisance	3	19	3	6	15
Total :		64	76	11	30	56

- 1 Les « Alarmes » du Tableau 2 font référence à des constats municipaux émis en vertu de la réglementation existante suite à des déplacements non fondés; tandis que les « Alarmes » du Tableau 3 sont des alarmes relayées par un central au CGA donnant lieu à un déplacement, mais pas nécessairement à un constat.
- 2 Types d'infraction de la circulation : endroits interdits, virages en « U », avertissement sonore, crissement des pneus, courses, et autres infractions impliquant des piétons, des animaux, des véhicules lourds, des véhicules d'urgence, etc.

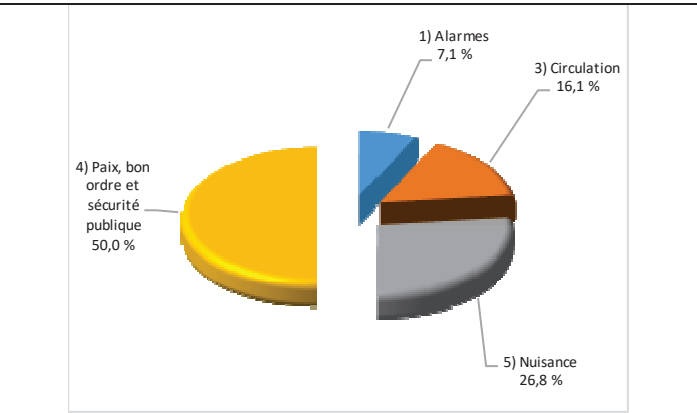
Le nombre de constats émis pour des infractions aux règlements municipaux a connu une augmentation au cours de la dernière année. Les policiers ont émis un total de 56 constats.

Évolution du nombre de constats émis pour des infractions aux règlements municipaux au cours des dernières années et portrait par catégories d'intervention pour l'année courante

Graphique 6 : Règlements municipaux



Graphique 7 : Catégories d'intervention



Le graphique 6 démontre que le nombre de constats municipaux émis cette année est supérieur au nombre moyen de constats émis depuis les quatre dernières années, mais restent dans la zone d'écart moyen.

Cartes d'appel

Depuis le 1<sup>er</sup> décembre 2021, une nouvelle priorité a été ajoutée, soit la priorité 0. Il est donc possible qu’une baisse du total des cartes d’appel de priorité 1 soit observée.

Les définitions des priorités sont les suivantes :

- **Priorité 0**  
Événement *critique à très haut risque* pour la sécurité des personnes et nécessitant une *intervention policière immédiate*.
- **Priorité 1**  
Événement *à risque* ou nécessitant une *intervention policière rapide*.
- **Priorité 2**  
Événement *sans risque* pour la sécurité des personnes et pour lequel *l’intervention policière est différée, avec déplacement* policier, sur rendez-vous ou après avoir répondu aux événements P0 ou P1 en cours.
- **Priorité 3**  
Événement *sans risque* pour la sécurité des personnes et pour lequel *l’intervention policière est différée, sans déplacement* policier, sur rendez-vous téléphonique avec un membre du Centre de réponse aux citoyens (CRC) ou avec un patrouilleur; ou bien par déplacement du citoyen au poste de la Sûreté.

Ce rapport d’activités étant lié aux ententes de service pour la desserte en MRC, les cartes d’appel issues de communautés autochtones ne sont plus compilées depuis le 1<sup>er</sup> février 2023. Celles-ci font l’objet d’une reddition de compte distincte. Les données antérieures sur les cartes d’appel ont été rétroactivement corrigées pour faciliter la comparaison avec les présentes données.

Tableau 3 Nombre de cartes d'appel sur le territoire au cours des dernières années

	2020-2021		2021-2022		2022-2023		2023-2024		2024-2025	
Priorité 0	0		35		109		124		157	
Priorité 1	1 022		915		803		854		851	
Priorité 2	2 407		2 199		2 138		2 160		2 449	
Priorité 3	750		851		884		873		1 055	
Total :	4 179		4 000		3 934		4 011		4 512	
Alarmes <sup>1</sup>	Nb	%	Nb	%	Nb	%	Nb	%	Nb	%
	206	5%	201	5%	189	5%	181	5%	150	3%

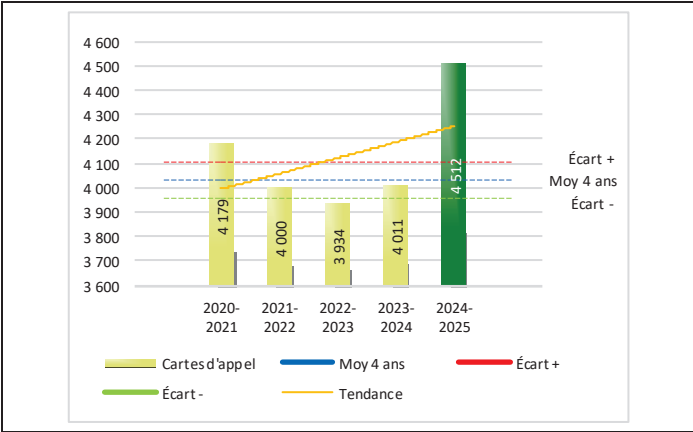
<sup>1</sup> Les « Alarmes » du Tableau 2 font référence à des constats municipaux émis en vertu de la réglementation existante suite à des déplacements non fondés; tandis que les « Alarmes » du Tableau 3 sont des alarmes relayées par un central au CGA donnant lieu à un déplacement, mais pas nécessairement à un constat.

Le tableau 3 des cartes d’appel trace le portrait des données de l’année courante par catégories. Par rapport à l’année précédente, le nombre total de cartes d’appel a augmenté de 501.

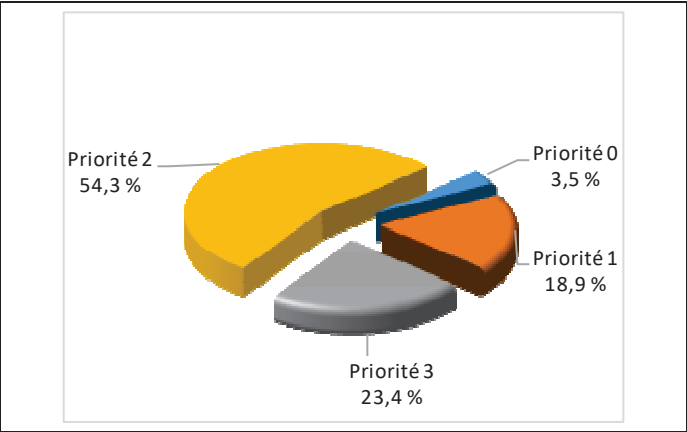
De plus, il est important de souligner le nombre d’appels et de dossiers traités par le *Centre de réponse aux citoyens* (CRC). Le CRC vise à offrir une alternative pour le citoyen qui communique avec la Sûreté via un centre de gestion des appels (CGA) et ce, pour les appels et/ou dossiers ne requérant pas le déplacement d’un policier. Pour l’année 2024-2025, les policiers assignés au CRC ont répondu à 19 appels et ont ouvert 13 dossiers pour la MRC de La Matanie.

Évolution du nombre de cartes d'appel au cours des dernières années et portrait par types de priorité de cartes d'appel pour l'année courante

Graphique 8 : Nombre de cartes d'appel



Graphique 9 : Types de priorité de cartes d'appel



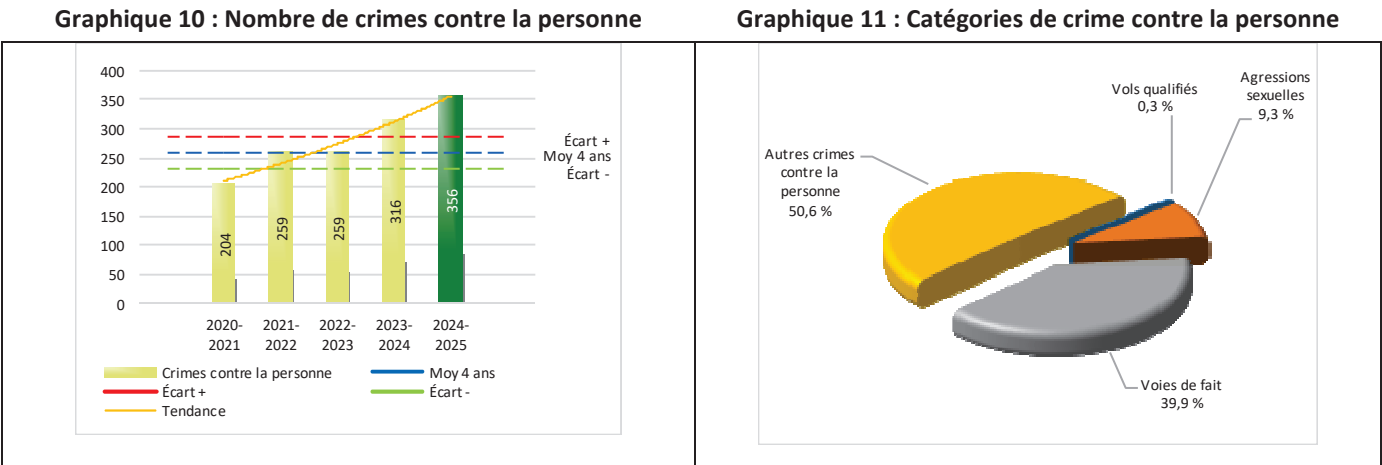
Le graphique 8 illustre la fluctuation du nombre total de cartes d’appel au cours des cinq dernières années. Nous constatons

Tableau 4      Nombre de crimes contre la personne sur le territoire au cours des dernières années

		2020-2021	2021-2022	2022-2023	2023-2024	2024-2025
1000- Crimes contre la personne <sup>1</sup>						
	Infractions entraînant la mort	0	0	0	0	0
	Agressions sexuelles	31	38	45	18	33
	Voies de fait	105	127	123	129	142
	Vols qualifiés	0	0	1	2	1
	Autres crimes contre la personne <sup>2</sup>	68	94	90	167	180
Crimes contre la personne :		204	259	259	316	356

- 1
- La section « Crimes contre la personne » présente le nombre de victimes d’actes criminels. Les sections suivantes présentent le nombre de dossiers opérationnels.
- 2
- À titre informatif, les « Autres crimes contre la personne » incluent les cas d’enlèvement, de séquestration, d’extorsion, de profération de menaces, d’intimidation, etc.

Évolution du nombre de crimes contre la personne au cours des dernières années et portrait par catégories de crime contre la personne pour l’année courante



Le graphique 10 présente le nombre de crimes contre la personne au cours des cinq dernières années. Nous constatons que la donnée de cette année se situe au-dessus de l’écart supérieur.

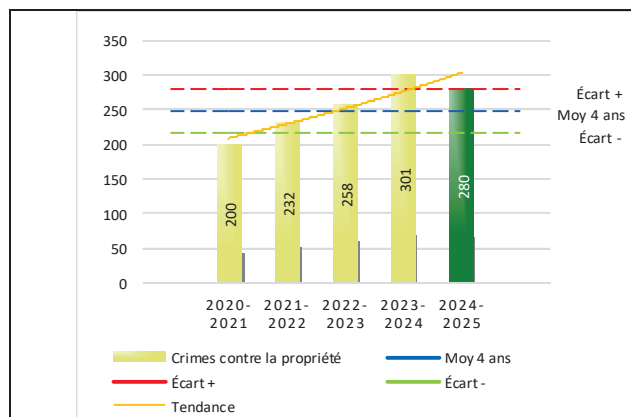
Le graphique 11 spécifie le nombre d’événements pour chacune des catégories des crimes contre la personne. La catégorie des autres crimes contre la personne sont le type de crimes le plus fréquent pour cette année.

Tableau 5      Nombre de crimes contre la propriété sur le territoire au cours des dernières années

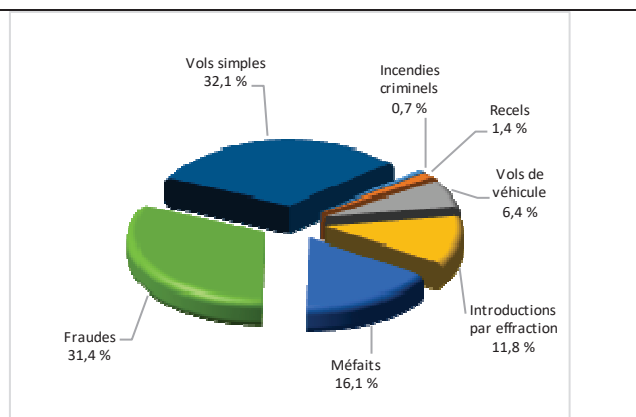
		2020-2021	2021-2022	2022-2023	2023-2024	2024-2025
2000- Crimes contre la propriété						
	Incendies criminels	7	4	3	6	2
	Introductions par effraction	29	22	29	48	33
	Vols simples	29	34	70	93	90
	Vols de véhicule	12	9	5	21	18
	Recels	4	4	3	5	4
	Fraudes	72	103	103	74	88
	Méfais	47	56	45	54	45
Crimes contre la propriété :		200	232	258	301	280

## Évolution du nombre de crimes contre la propriété au cours des dernières années et portrait par catégories de crime contre la propriété pour l'année courante

Graphique 12 : Nombre de crimes contre la propriété



Graphique 13 : Catégories de crime contre la propriété



Le graphique 12 présente les crimes contre la propriété des cinq dernières années.

Les résultats de l'année courante se situent dans la zone d'écart moyen. Les résultats demeurent statistiquement supérieurs à la moyenne par rapport au bilan des quatre dernières années de la MRC.

Le graphique 13 indique le nombre d'événements pour chacune des catégories de crimes contre la propriété. Les vols simples sont le type de crimes le plus fréquent au cours de l'année, suivi de près par les fraudes.

Tableau 6 Autres criminalités et interventions sur le territoire au cours des dernières années

	2020-2021	2021-2022	2022-2023	2023-2024	2024-2025
<b>Autres criminalités</b>					
3000- Autres infractions au Code criminel <sup>1</sup>	61	87	67	93	94
4000 5000 - Loi régl. drogues et stupéfiants	20	24	35	26	12
6000- Infractions aux autres lois fédérales	1	3	0	0	0
7000- Infractions aux lois provinciales	51	38	28	37	19
<b>Autres criminalités :</b>	<b>133</b>	<b>152</b>	<b>130</b>	<b>156</b>	<b>125</b>
<b>Activités policières</b>					
A- Assistanes	55	72	97	70	89
B- Permis	19	21	20	22	43
E- Enquêtes	207	222	248	285	292
F- Événements relatifs à la RACJ <sup>2</sup>	0	8	20	17	13
P- Objets perdus ou trouvés	4	4	14	11	21
R- Interventions policières <sup>3</sup>	142	164	309	329	379
V- Véhicules retrouvés ou remisés	1	30	55	66	87
X- Interpellation, observation et autre	90	43	94	106	19
<b>Activités :</b>	<b>518</b>	<b>564</b>	<b>857</b>	<b>906</b>	<b>943</b>
<b>Total criminalité et activités :</b>	<b>1 055</b>	<b>1 207</b>	<b>1 504</b>	<b>1 679</b>	<b>1 704</b>

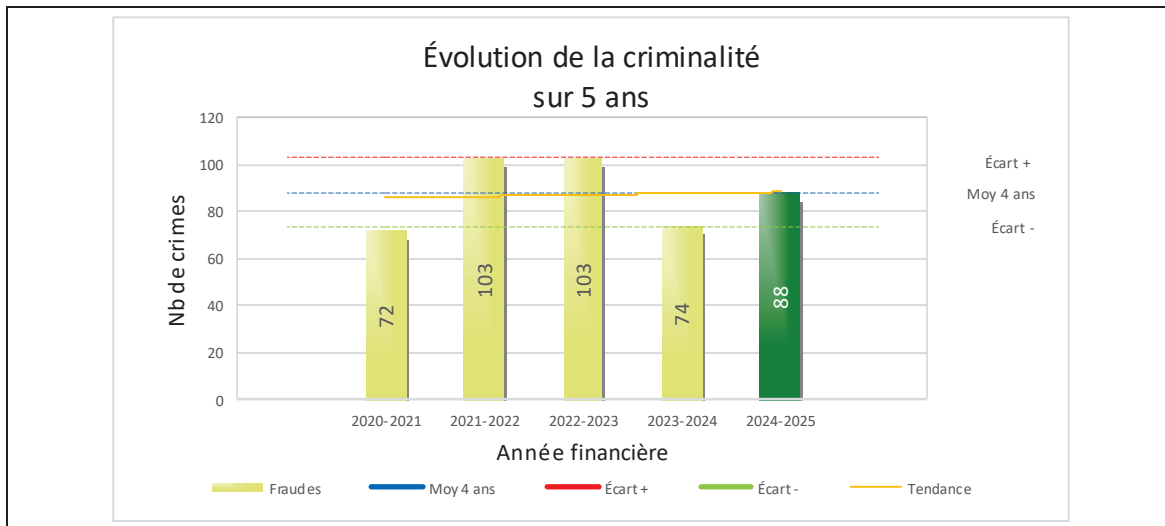
1 La catégorie « Autres infractions au *Code criminel* » comprend différentes infractions telles : utilisation de monnaie contrefaite, avoir troublé la paix, évasion d'une garde légale, action indécente, production et distribution de pornographie juvénile, voyeurisme, leurre au moyen d'un ordinateur, appel téléphonique indécent, menace, incitation publique à la haine, etc.

2 La Régie des alcools, des courses et des jeux.

3 La catégorie « Interventions policières » comprend notamment les cas suivants : plainte de bruit, chicane de famille, service d'ordre, escorte de véhicule, affaire civile, transfert de détenu et de personne en crise, assistance au public, prise d'empreintes digitales, personne en détresse, etc.



**GRAPHIQUE 14 : INTRODUCTIONS PAR EFFRACTION AU COURS DES DERNIÈRES ANNÉES**



Le graphique 14 démontre que le nombre de fraudes de cette année est égal au nombre moyen de 88 depuis les quatre dernières années.

# INTERVENTIONS EN MILIEU SCOLAIRE<sup>5</sup>

---

Cette section présente les différentes interventions réalisées en milieu scolaire. Elles sont distinctes des informations insérées dans la section « Prévention » au début du rapport annuel.

Le nombre d'élèves rencontrés dans le tableau suivant est en lien avec les dossiers d'enquête ou de tous types de rencontres.

INTERVENTIONS EN MILIEU SCOLAIRE	Année courante
Nombre d'enquêtes relatives au PIMS	10
Nombre d'élèves rencontrés	33
Nombre d'établissements scolaires où une enquête a eu lieu	3

Nombre d'établissements scolaires sur le territoire	15
---	----

# INTERVENTIONS PAR DES UNITÉS DE SOUTIEN ET MESURES D'URGENCE

---

Cette section présente les interventions réalisées sur le territoire de la MRC par des unités de soutien régionales ou de mesures d'urgence au cours de l'année. Au cours de l'année 2024-2025, les policiers du poste de la MRC de La Matanie ont pu collaborer et bénéficier du support des unités suivantes :

- Bureau de coordination au soutien opérationnel;
- Service d'identité judiciaire;
- Division des enquêtes sur les crimes majeurs;
- Équipe des enquêtes sur la contrebande;
- Coordonnateur en drogue niveau 1;
- Renseignements criminels;
- Agent évaluateur en reconnaissance de drogue;
- Groupe tactique d'intervention;
- Équipe des communications;
- Équipe des relations communautaires;
- Équipe de soutien logistique.

## ACTIVITÉS DIGNES D'INTÉRÊT ET ÉVÉNEMENTS MAJEURS

---

Voici les activités dignes d'intérêt et les événements majeurs ayant eu lieu au cours de l'année et qui n'ont pas été mentionnés dans les sections précédentes.

- 9 avril 2024 : Confinement barricadé de l'école secondaire de Matane.
- 16 juillet 2024 : Confinement barricadé de l'Hôtel de Ville de Matane pour un appel non fondé d'un homme armé qui se dirigeait vers l'immeuble.
- 13 août 2024 : Évacuation préventive de l'édifice fédéral René-Tremblay pour une alerte au colis suspect.
- 6 septembre 2024 : Opération d'envergure à Saint-Ulric pour un individu armé et barricadé dans une résidence.

La Sûreté effectue une révision de courtoisie pour ce rapport.