



RAPPORT ANNUEL D'ACTIVITÉS

POSTE DE LA MRC DE LA MITIS
DE LA SÛRETÉ DU QUÉBEC


DU 1^{ER} AVRIL 2024
AU 31 MARS 2025



LISTE DES ABRÉVIATIONS, DES SIGLES ET DES ACRONYMES

APPQ	Association des policières et policiers du Québec
ASRP	Approche stratégique en résolution de problèmes
AVVR	Avis de vérification d'un véhicule routier
Bimestre	Période de deux mois consécutifs
BCSO	Bureau de coordination et de soutien opérationnel
CGA	Centre de gestion des appels
CRC	Centre de réponse aux citoyens
CSMRC	Centre de services MRC
CSP	Comité de sécurité publique
DG	Directeur général
DGA	Directeur général adjoint
ÉMIPIC	Équipe mixte d'intervention - Policiers et intervenants communautaires
MRC	Municipalité régionale de comté
NSPP	Normes et standards en police de proximité
OPS	Opération spéciale
PARL	Plan d'activité régional et local
PIMS	Programme d'intervention en milieu scolaire
PLI-Municipal	Plan de lutte contre l'intimidation des élus et des gestionnaires municipaux
RACJ	Régie des alcools, des courses et des jeux
SIGMA	Système informatisé de la gestion des mobiles et des appels
SRAO	Système de répartition des appels par ordinateur
TAQ	Tableau d'activités quotidiennes
TBG	Tableau de bord de gestion

MOT DU RESPONSABLE DE POSTE



Mon équipe se joint à moi pour vous présenter le rapport annuel d'activité pour le poste de la MRC de La Mitis. Chaque année, la demande en service policier se transforme et la Sûreté du Québec s'adapte aux nouveaux défis en matière de sécurité publique afin d'assurer un milieu de vie sécuritaire pour tous.

Les sections suivantes présentent les activités réalisées en lien avec les priorités locales, les activités de prévention et de police de proximité, ainsi que diverses statistiques sur la sécurité routière et la criminalité.

Ce rapport se veut un outil de suivi de la performance de la Sûreté du Québec – MRC de La Mitis.

A handwritten signature in blue ink, appearing to be 'S. Lebel', written over a light blue grid background.

Sergente Stéphanie Lebel, Responsable de poste

PRIORITÉS LOCALES²

Voici les priorités locales identifiées par le CSP pour l'année 2024-2025 et le bilan des activités réalisées.

Priorité 1 : Vitesse sur les réseaux municipaux

DESCRIPTION DES ACTIVITÉS	COMMENTAIRES	NB ACTIVITÉS
Interventions en sécurité routière	<p>Présence de véhicule patrouille et du policier motard sur tous les réseaux municipaux de la MRC de La Mitis.</p> <p>Au quotidien, des opérations de contrôle de la vitesse ont eu lieu sur le territoire de la MRC de La Mitis.</p> <p>Optimisations des ressources policières et des opérations en sécurité routière durant les longs congés de Pâques, de la Journée nationale des patriotes, de la Fête nationale du Québec, de la fête du Canada, des vacances de la construction et de la fête du Travail, de l'Action de grâce et durant la période des fêtes.</p> <p>Présence accrue aux abords des écoles à la rentrée scolaire.</p>	<p>1199 Interventions (Tableau 1)</p> <p>925 constats (Tableau 1)</p>

Priorité 2 : Prévention de la fraude particulièrement envers les aînés

DESCRIPTION DES ACTIVITÉS	COMMENTAIRES	NB ACTIVITÉS
Interventions de sensibilisation auprès de la population	<p>Pour la période de référence, 55 dossiers de fraude ont été travaillés par les patrouilleurs. Des conseils de prévention ont été donnés aux plaignants et à la population en général.</p> <p>Mise en garde faite à la population dans les médias locaux particulièrement pour les fraudes grands-parents et pour les supposés représentants des institutions bancaires.</p> <p>Sensibilisation auprès des municipalités concernant la vente itinérante et les fraudes téléphoniques.</p>	55

Priorité 3 : Lutte aux stupéfiants

DESCRIPTION DES ACTIVITÉS	COMMENTAIRES	NB ACTIVITÉS
Interventions en matière de stupéfiants	<p>Les policiers ont réalisé interventions visant à contrer la possession et le trafic de stupéfiants de même que la culture de cannabis :</p> <ul style="list-style-type: none"> ✓ 18 interventions pour possession; ✓ 1 intervention pour trafic; ✓ 2 interventions pour production de cannabis; ✓ 1 intervention pour fausse ordonnance. <p>Un Plan d'enquête local (PEL) réalisé et un en enquête.</p>	22

² La comparaison des statistiques de poste pour la période s'échelonnant d'avril 2022 à septembre 2024 doit être faite avec prudence. Compte tenu d'une méthode alternative de collecte de données lors de la tenue de moyens de sensibilisation des membres de l'APPQ, lesquels ont pris fin à la suite de la conclusion d'une entente.

DEMANDES PONCTUELLES DES ÉLUS ET DES CITOYENS

Voici les demandes ponctuelles des élus et des citoyens qui ont été adressées à la Sûreté au cours de la dernière année.

DESCRIPTION DES DEMANDES (ACTION* V, T, C)	COMMENTAIRES	NB REQUÊTES
Sainte-Jeanne-D'Arc : Véhicules lourds	C Requête du conseil municipal. Problématique de vitesse des véhicules lourds sur la rue Principale. 4 présences, 3 constats émis.	8 requêtes
St-Charles-Garnier : Vitesse	C Problématique de vitesse sur la rue Principale. 5 présences, 5 constats émis et 1 dossier au code criminel.	
Mont-Joli : Vitesse	C Requête ouverte à la demande du maire. Problématique de vitesse sur la portion Ouest de l'avenue Sanatorium, zone de 70 km/h, sur semaine entre 7h00 et 15h00. 15 présences, 7 constats émis.	
St-Joseph-de-Lepage : Vitesse	C Requête du conseil municipal. Problématique de vitesse dans les zones de 50 km/h et 70 km/h dans le Rang 4 Ouest et Est. 10 présences, 3 constats émis.	
Grand-Métis : Incivilité	C Requête du conseil municipal. Problématique d'incivilité dans la zone des travaux du secteur Jardins de Métis, le weekend entre 8h00 et 17h00. 18 présences, 10 constats émis.	
Saint-Charles-Garnier : Vitesse	T Requête du conseil municipal. Problématique de vitesse dans le village par les transporteurs lourds de bois et les chasseurs du lundi au vendredi. 2 présences. Opération de sensibilisation à la sécurité routière et distribution de pamphlets aux automobilistes et aux véhicules routiers lourds avec le Contrôle routier Québec et le ministère des Transports et de la Mobilité durable.	
Padoue : Vitesse	C Requête du conseil municipal. Problématique de vitesse dans la zone de 50 km/h du Chemin Kempt du lundi au vendredi vers 17h30. 10 présences.	
Mont-Joli : Règlement municipal	C Requête de la Ville. Problématique de stationnement de nuit dans l'ensemble des rues durant la période hivernale de 23h00 à 7h00. 30 présences, 36 constats émis.	

*LÉGENDE

(V) En validation : Requêtes reçues et en période d'évaluation afin de confirmer si elles sont fondées ou non et si elles nécessitent des interventions spécifiques.

(T) En traitement : Requêtes validées et fondées pour lesquelles des activités sont effectuées afin de régler la problématique visée (ex. : patrouilles, surveillances, radar, etc.).

(C) Clos : Requêtes qui sont résolues à la suite des activités effectuées ou qui sont non fondées.

PRÉVENTION³

Toujours en réponse aux besoins et aux réalités locales, les postes de la Sûreté tiennent des activités de prévention dans l'ensemble des municipalités qu'ils desservent, c'est-à-dire des mesures proactives et non pénales, qui ont pour but spécifique de réduire la criminalité en agissant sur les facteurs qui la déterminent, sur les circonstances et l'environnement dans lesquels sont commis les délits.

La grande majorité des activités de prévention se tiennent au quotidien, dans le cadre des interventions de l'ensemble des patrouilleurs.

Voici les principales activités de prévention réalisées au cours de la dernière année :

Activités de prévention réalisées au cours de l'année

DESCRIPTION DES ACTIVITÉS	COMMENTAIRES	NB ACTIVITÉS
Aîné-Avisé – Prévention	Participation au comité de pilotage pour contrer la maltraitance. Rencontre avec l'organisme <i>Initiatives de travail de milieu auprès des aînés en situation de vulnérabilité (ITMAV)</i> qui soutient des aînés en situation de vulnérabilité ou à risque de fragilisation.	n. a ²
Sécurité routière - Prévention	Présentation du projet IMPACT aux finissants de l'école Le Mistral. Cette journée prend la forme d'une simulation d'une scène de collision de voiture afin d'exposer les adolescents aux conséquences possibles de certains comportements à risque lors de la conduite d'un véhicule moteur, comme la vitesse excessive, la consommation de drogues, d'alcool ou de médicaments, l'utilisation des cellulaires et surtout des textos au volant.	
Criminalité - Prévention	Rencontre entre le Centre de Service scolaire des Pares, la coordonnatrice locale en police communautaire (CLPC) et les policiers intervenants en milieu scolaire (PIMS), pour les orientations scolaires 2024-2025. Présences (4) au comité d'établissement de l'école Le Mistral. Pratiques de confinement barricadé avec les enseignants dans 4 écoles. Opération de sensibilisation dans le secteur de la piscine de la Ville de Mont-Joli concernant des problématiques de vapotage, flânage et consommation. 11 jeunes et leurs parents ont été avisés des règlements applicables.	
Violence entre partenaire – Prévention	Présence à la table Violence Conjugale secteur Est.	
Cybercriminalité – Prévention	Conférences (20) Techno-avisé données aux élèves de fin primaire et du secondaire.	
Cadets - Prévention	Activités de prévention, de sensibilisation et de relations communautaires (parcs, écoles, camps de jour, campings, plages et quais, etc.) réalisées par les cadets durant toute la période estivale.	

³ La comparaison des statistiques de poste pour la période s'étalonnant d'avril 2022 à septembre 2024 doit être faite avec prudence. Compte tenu d'une méthode alternative de collecte de données lors de la tenue de moyens de sensibilisation des membres de l'APPQ, lesquels ont pris fin à la suite de la conclusion d'une entente.

POLICE DE PROXIMITÉ⁴

La Sûreté du Québec s'est formellement engagée dans une approche professionnelle de type communautaire. Cette philosophie de travail comprend les cinq grands principes suivants :

- La présence familiale;
- La qualité du service aux citoyens;
- Le partenariat avec la population;
- La consultation de la clientèle;
- La résolution de problèmes.

Cette section présente les principales activités réalisées par l'approche de police de proximité.

Présence familiale et Approche RELAIS

La Sûreté du Québec s'est formellement engagée dans une approche professionnelle de type communautaire. Cette philosophie de travail s'appuie sur les cinq grands principes de la police de proximité; dont l'une est la présence familiale.

L'approche RELAIS favorise une interaction plus directe entre les policiers et les acteurs clés de la communauté. Cette multiplication de contacts et d'échanges concernant des enjeux de sécurité publique permet d'offrir un service de qualité bonifié se voulant proactif dans la démarche de résolution de problèmes, mais également adapté aux différentes réalités du territoire.

L'approche veut établir des liens privilégiés avec des acteurs clés provenant de 6 grandes sphères d'activités. Il s'agit d'une vision intégrée, de concertation et de résolution de problème en sécurité publique. Voici les principales activités réalisées.

DESCRIPTION DES ACTIVITÉS	COMMENTAIRES	NB ACTIVITÉS
Rencontres, communications et échanges avec les acteurs clés	Échanges et contacts réalisés par les parrains et la responsable du poste MRC de La Mitis. Début de la mise en place de l'approche RELAIS.	41 ³

Résolution de problèmes

L'approche stratégique en résolution de problèmes (ASRP) permet d'associer des incidents autrement traités un par un, d'en dégager une compréhension globale et de rechercher des solutions durables, le tout en ayant recours aux partenaires et aux ressources des milieux affectés par des problématiques communes.

DESCRIPTION ET COMMENTAIRES
Aucune problématique justifiant l'application de l'approche stratégique en résolution de problème pour la période du 1 ^{er} avril 2024 au 31 mars 2025.

⁴ La comparaison des statistiques de poste pour la période s'échelonnant d'avril 2022 à septembre 2024 doit être faite avec prudence. Compte tenu d'une méthode alternative de collecte de données lors de la tenue de moyens de sensibilisation des membres de l'APPQ, lesquels ont pris fin à la suite de la conclusion d'une entente.

RAPPORT ANNUEL D'ACTIVITÉS

Programme de cadets

Le Programme de cadets de la Sûreté existe depuis 2009. Au fil des années, le nombre de cadets, ainsi que le nombre de MRC intéressées à ce programme n'ont cessé d'augmenter. Les coûts liés au programme sont partagés entre la Sûreté et le partenaire municipal impliqué. De plus, depuis 2021, la Sûreté autorise la bonification du Programme de cadets avec l'ajout d'heures bonifiées, et ce, financées entièrement par les partenaires qui en font la demande.

À cet effet, la MRC de La Mitis se prévaut des services de cadets depuis 2020. L'été dernier, 2 cadets sont venus bonifier l'offre de la Sûreté du Québec sur notre territoire.

Le Programme de cadets permet d'accentuer la visibilité de l'organisation sur son territoire, de soutenir le modèle de police de proximité et de bonifier l'offre de service en prévention de la criminalité. Il représente donc un service à valeur ajoutée pour plusieurs types de clientèle, soit les citoyens et les MRC/municipalités (visibilité), les cadets (recrutement et développement), les policiers (soutien) et la Sûreté.

Récemment, la raison d'être du Programme de cadets a été précisée, en fonction de trois objectifs mesurables, soit :

- Élargir le nombre d'activités de prévention, de parrainage ou de rapprochement avec les communautés, en période estivale.
- Offrir une expérience de travail au sein d'un milieu policier pour les étudiants aspirants policiers.
- Maintenir le nombre potentiel de candidats-cadets pour le recrutement de policiers de la Sûreté.

Les responsables de poste et les coordonnateurs désignés, de concert avec les élus, participent à la planification des tâches des cadets en considérant l'ensemble des besoins des partenaires et de la clientèle.

Voici les principales activités qui ont été effectués par les cadets au cours de la dernière année.

DESCRIPTION DES ACTIVITÉS
Majoritairement, les activités des cadets ont consisté en de la surveillance et de la visibilité à pied et à vélo dans la ville de Mont-Joli et les dans les municipalités de la MRC. Toutes les municipalités ont été visitées à plusieurs reprises.
Rencontres avec la population et les partenaires. De nombreux échanges sur le rôle des cadets.
Activités de prévention, de sensibilisation et de relations communautaires. Visites dans les parcs, écoles, camps de jour, campings, plages et quais.
Présences dans les événements communautaires et sportifs des municipalités.
Visites de commerces, diffusion de conseils de prévention de la fraude par faux billets

Activités communautaires réalisées au cours de l'année

Cette section présente les activités communautaires dans lesquelles les membres du poste se sont impliqués au cours de la dernière année.

DESCRIPTION ET COMMENTAIRES
Présence à la parade du bal des finissants des étudiants du Mistral.
Présences en prévention dans les municipalités de la MRC à la Fête nationale du Québec et à la Fête du Canada
Présence au Festival Price en fête.
Présence aux Châteaux de sable de Sainte-Luce.
Présence aux activités du Festival Country-Western de Saint-Gabriel-de-Rimouski.
Présence à la journée porte ouverte des partenaires d'urgence qui s'est tenu à la caserne incendie de la ville de Mont-Joli.
Présence au Tim Horton pour rencontrer la population dans le cadre de la journée nationale du « Café policier ».
Présence à l'évènement « Halloween à Padoue ».
Présence et encadrement de la parade d'halloween à Mont-Joli et distribution de bonbons « patrouille citrouille » sur l'ensemble du territoire.
Distribution, en collaboration avec l'unité DORÉMI, de paniers de Noël aux gens démunis.
Présence au carnaval de Saint-Octave-de-Mitis.

STATISTIQUES OPÉRATIONNELLES

Cette section est consacrée aux statistiques de :

- Sécurité des réseaux de transport
- Règlements municipaux
- Cartes d'appel
- Criminalité

Les résultats qui vous sont présentés dans cette section vous permettront d'apprécier tout particulièrement la performance de la Sûreté au cours de la dernière année.

Afin de mettre ces données en perspective et d'en analyser l'évolution, vous pouvez également les comparer avec les données des quatre dernières années.

De plus, afin d'en faciliter l'analyse, ces données vous sont présentées à l'aide de deux types de graphiques.

Chacun des graphiques de type « *histogramme* » indique les résultats pour les cinq dernières années. Une ligne trace la moyenne des quatre dernières années.

Ces graphiques permettent aussi de situer les résultats de la dernière année par rapport à la **zone d'écart moyen**. L'écart moyen est calculé à partir de la moyenne des différences entre les données de chacune des années par rapport à la moyenne des quatre dernières années. Visuellement, il s'agit de la zone comprise entre les lignes « écart + » et « écart - ». Les résultats qui s'éloignent de cette zone méritent une attention particulière du CSP.

Des graphiques circulaires, ou de type « *pointe de tarte* », accompagnent également des histogrammes afin d'illustrer plus précisément la répartition des catégories d'événements plus préoccupants.

Notez que les données de cette section concernent l'ensemble du territoire couvert par les effectifs du poste de la MRC de La Mitis. Les résultats pour chacune des municipalités vous sont présentés en annexes.

Un écart aux données présentées dans les rapports annuels précédents peut être attribuable à la modification du statut ou à l'évolution d'un dossier après la production du rapport annuel.

À surveiller : Depuis le mois de juin 2017, certains postes MRC ont été convertis en postes mixtes et gèrent désormais aussi le travail fait sur les autoroutes. Ce changement a pour conséquence d'ajouter les statistiques autoroutières à même celles de la MRC et donc d'affecter possiblement à la hausse les données statistiques (par exemple les constats provinciaux, les collisions, la criminalité et les cartes d'appel). Les données n'étant pas dissociables pour le moment, cette mise en garde sera valide jusqu'à ce qu'une solution soit trouvée.

Statistiques extraites du Tableau de bord le : 2025-05-05

RAPPORT ANNUEL D'ACTIVITÉS

La sécurité des réseaux de transport

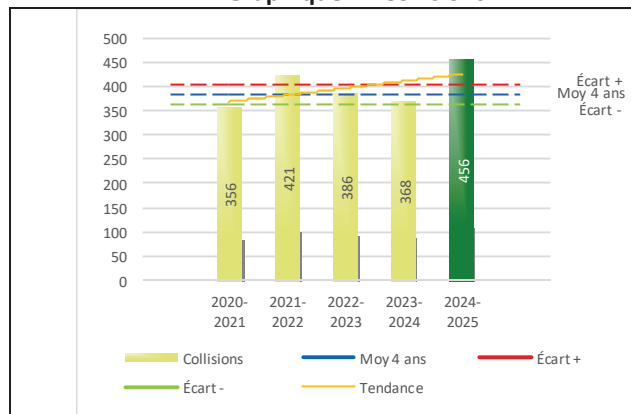
Tableau 1 Nombre de collisions et d'interventions couvertes sur le territoire au cours des dernières années

		2020-2021	2021-2022	2022-2023	2023-2024	2024-2025
Collisions						
	Collisions mortelles	2	3	1	1	4
	Collisions avec blessés graves	9	6	5	7	6
	Collisions avec blessés légers	68	93	74	83	83
	Autres collisions avec blessés ¹	4	4	2	2	3
	Collisions matérielles	273	315	304	275	360
	Sous-total :	356	421	386	368	456
Interventions						
	Avertissements nautiques	2	0	0	0	0
	Capacités affaiblies	37	26	17	33	33
	Autres crimes ²	44	46	61	38	44
	Constats provinciaux	892	784	243	239	348
	Constats municipaux	1 510	1 020	1 241	667	577
	AVVR ³	29	25	10	27	21
	Avertissements	519	261	216	203	176
	Sous-total :	3 033	2 162	1 788	1 207	1 199

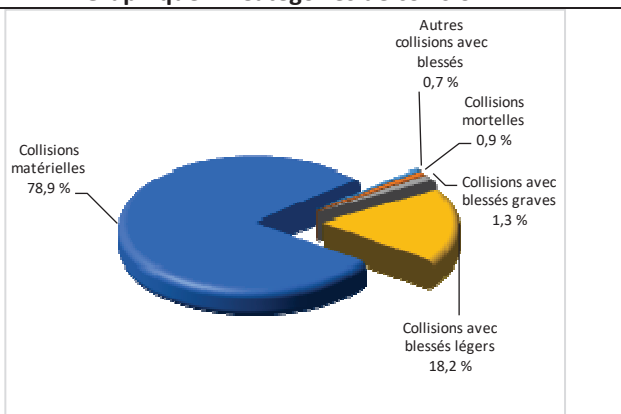
- 1 La catégorie « Autres collisions avec blessés » comprend les cas survenus hors des chemins publics.
- 2 La catégorie « Autres crimes » comprend les cas de conduite dangereuse, de poursuite, de délit de fuite, de conduite de véhicule routier pendant une interdiction (de conduire).
- 3 Avis de vérification d'un véhicule routier.

Évolution du nombre de collisions au cours des dernières années depuis le 1^{er} avril et portrait par catégories de collisions pour l'année courante

Graphique 1 : Collisions



Graphique 2 : Catégories de collision



Collisions

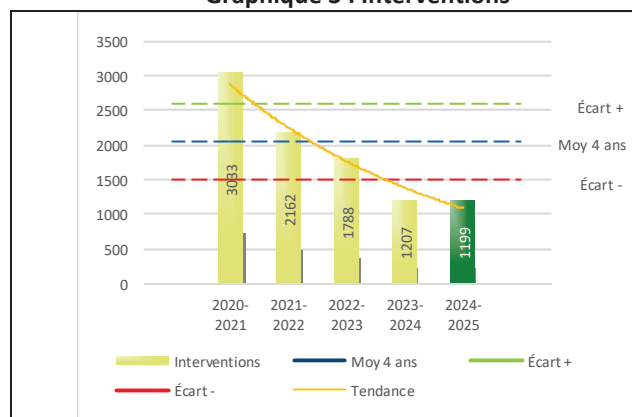
Le graphique 1 permet de constater une légère tendance à la hausse du bilan routier au cours des cinq dernières années. Le total des collisions de l'année courante, qui est de 456, se situe au-dessus de l'écart supérieur. Le bilan des collisions de l'année courante accuse un recul significatif par rapport aux années antérieures.

La variation la plus importante se situe au niveau des collisions matérielles qui affichent une augmentation de 85 collisions par rapport à l'année précédente.

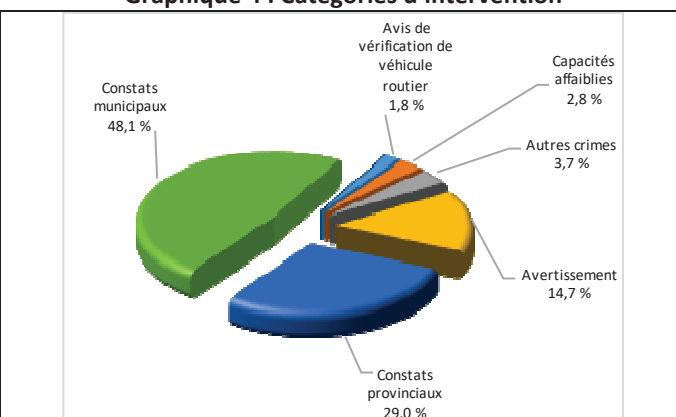
RAPPORT ANNUEL D'ACTIVITÉS

Évolution du nombre d'interventions au cours des dernières années et portrait par catégories d'intervention pour l'année courante

Graphique 3 : Interventions



Graphique 4 : Catégories d'intervention

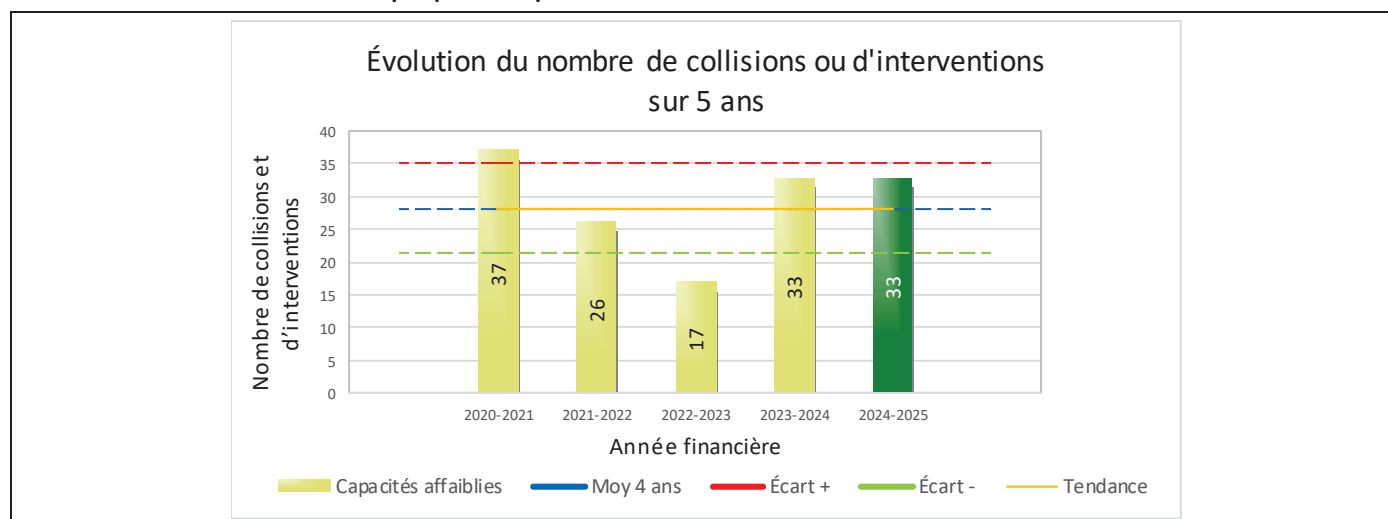


Interventions

Le graphique 3 présente une diminution du nombre d'interventions réalisées au cours de l'année courante par rapport aux années précédentes. Les résultats de l'année courante se situent en-dessous de l'écart inférieur ce qui signifie que les résultats accusent un recul statistiquement significatif par rapport au bilan des quatre dernières années de la MRC.

La variation la plus importante se situe au niveau des avertissements qui affichent une diminution de 27 interventions par rapport à l'année précédente.

Graphique 5 : Capacités affaiblies au cours des dernières années



Le graphique 5 présente l'évolution de capacités affaiblies qui sont pour l'exercice courant, comparables à celles de l'exercice précédent.

Règlements municipaux

Tableau 2 Nombre de constats émis pour des infractions aux règlements municipaux sur le territoire au cours des dernières années

Domaine	2020-2021	2021-2022	2022-2023	2023-2024	2024-2025
1) Alarmes ¹	3	0	1	0	0
2) Vente	2	3	0	0	0
3) Circulation ²	60	22	12	10	37
4) Paix, bon ordre et sécurité publique	56	24	26	44	57
5) Nuisance	25	14	23	11	26
Total :	146	63	62	65	120

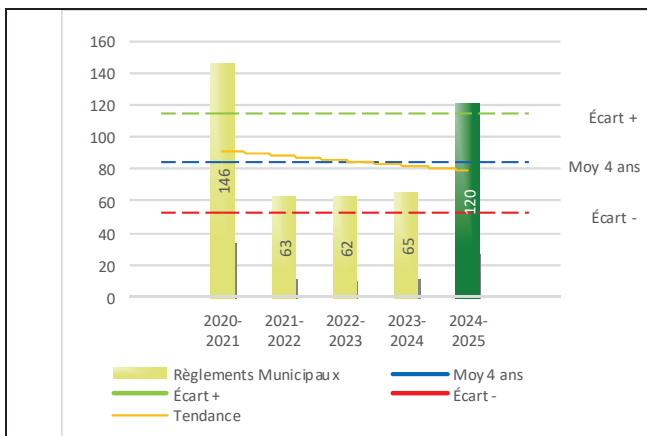
RAPPORT ANNUEL D'ACTIVITÉS

- 1 Les « Alarmes » du Tableau 2 font référence à des constats municipaux émis en vertu de la réglementation existante suite à des déplacements non fondés; tandis que les « Alarmes » du Tableau 3 sont des alarmes relayées par un central au CGA donnant lieu à un déplacement, mais pas nécessairement à un constat.
- 2 Types d'infraction de la circulation : endroits interdits, virages en « U », avertissement sonore, crissement des pneus, courses, et autres infractions impliquant des piétons, des animaux, des véhicules lourds, des véhicules d'urgence, etc.

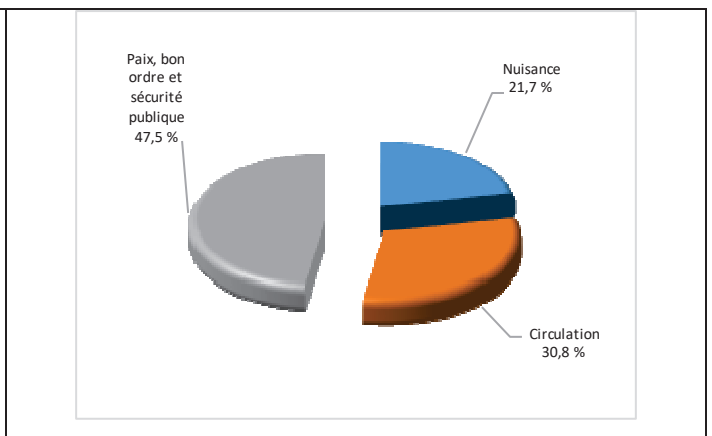
Le nombre de constats émis pour des infractions aux règlements municipaux a connu une augmentation au cours de la dernière année. Les policiers ont émis un total de 120 constats.

Évolution du nombre de constats émis pour des infractions aux règlements municipaux au cours des dernières années et portrait par catégories d'intervention pour l'année courante

Graphique 6 : Règlements municipaux



Graphique 7 : Catégories d'intervention



Le graphique 6 démontre que le nombre de constats municipaux émis cette année est supérieur au nombre moyen de constats émis depuis les quatre dernières années.

Les résultats de l'année courante se situent légèrement au-dessus de l'écart supérieur. Les résultats présentent une amélioration statistiquement significative par rapport au bilan des quatre dernières années de la MRC.

RAPPORT ANNUEL D'ACTIVITÉS

Cartes d'appel

Depuis le 1^{er} décembre 2021, une nouvelle priorité a été ajoutée, soit la priorité 0. Il est donc possible qu'une baisse du total des cartes d'appel de priorité 1 soit observée.

Les définitions des priorités sont les suivantes :

- **Priorité 0**
Événement *critique à très haut risque* pour la sécurité des personnes et nécessitant une *intervention policière immédiate*.
- **Priorité 1**
Événement *à risque* ou nécessitant une *intervention policière rapide*.
- **Priorité 2**
Événement *sans risque* pour la sécurité des personnes et pour lequel *l'intervention policière est différée, avec déplacement* policier, sur rendez-vous ou après avoir répondu aux événements P0 ou P1 en cours.
- **Priorité 3**
Événement *sans risque* pour la sécurité des personnes et pour lequel *l'intervention policière est différée, sans déplacement* policier, sur rendez-vous téléphonique avec un membre du Centre de réponse aux citoyens (CRC) ou avec un patrouilleur; ou bien par déplacement du citoyen au poste de la Sûreté.

Ce rapport d'activités étant lié aux ententes de service pour la desserte en MRC, les cartes d'appel issues de communautés autochtones ne sont plus compilées depuis le 1^{er} février 2023. Celles-ci font l'objet d'une reddition de compte distincte. Les données antérieures sur les cartes d'appel ont été rétroactivement corrigées pour faciliter la comparaison avec les présentes données.

Tableau 3 Nombre de cartes d'appel sur le territoire au cours des dernières années

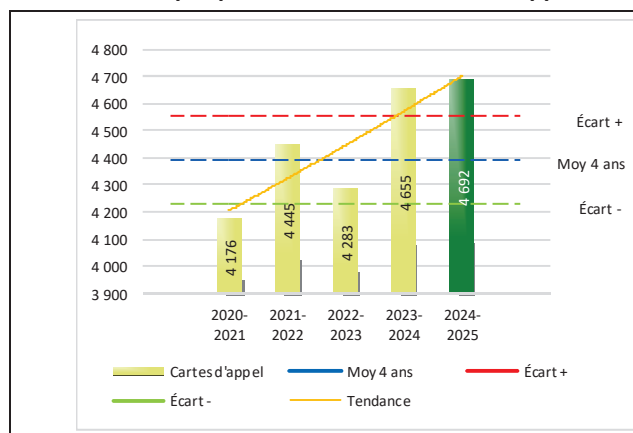
	2020-2021		2021-2022		2022-2023		2023-2024		2024-2025	
Priorité 0	0		44		114		103		140	
Priorité 1	1 048		1 034		811		951		826	
Priorité 2	2 407		2 502		2 352		2 572		2 653	
Priorité 3	721		865		1 006		1 029		1 073	
Total :	4 176		4 445		4 283		4 655		4 692	
Alarmes¹	Nb	%	Nb	%	Nb	%	Nb	%	Nb	%
	199	5%	211	5%	224	5%	192	4%	142	3%

¹ Les « Alarmes » du Tableau 2 font référence à des constats municipaux émis en vertu de la réglementation existante suite à des déplacements non fondés; tandis que les « Alarmes » du Tableau 3 sont des alarmes relayées par un central au CGA donnant lieu à un déplacement, mais pas nécessairement à un constat.

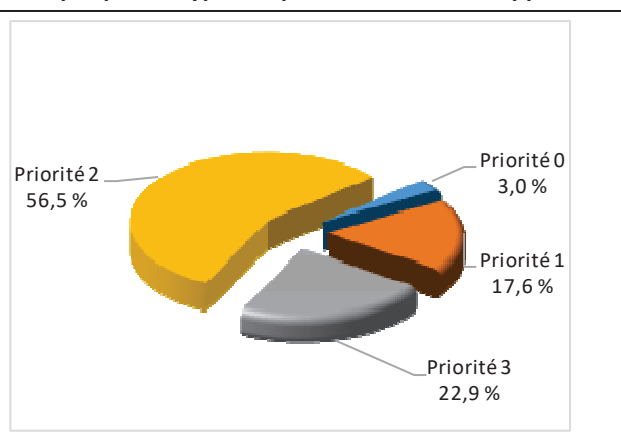
Le tableau 3 des cartes d'appel trace le portrait des données de l'année courante par catégories. Par rapport à l'année précédente, le nombre total de cartes d'appel a augmenté de 37.

Évolution du nombre de cartes d'appel au cours des dernières années et portrait par types de priorité de cartes d'appel pour l'année courante

Graphique 8 : Nombre de cartes d'appel



Graphique 9 : Types de priorité de cartes d'appel



Le graphique 8 illustre la fluctuation du nombre total de cartes d'appel au cours des cinq dernières années. Nous constatons que le nombre de cartes d'appel enregistré pour cette année se situe au-dessus de la moyenne.

Le graphique 9 indique que les cartes d'appel de priorité 2 sont les plus nombreuses à être enregistrées pour cette année.

RAPPORT ANNUEL D'ACTIVITÉS

La criminalité

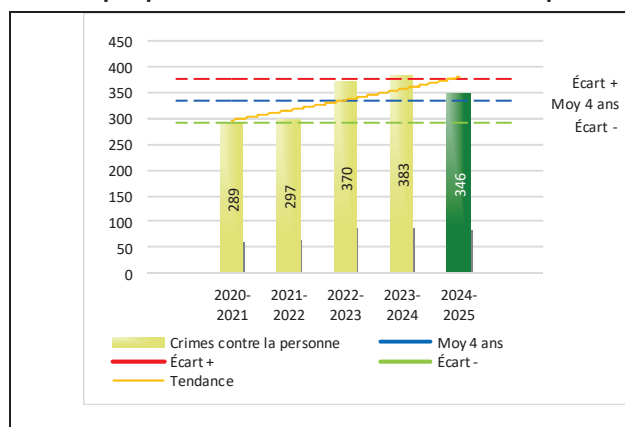
Tableau 4 Nombre de crimes contre la personne sur le territoire au cours des dernières années

	2020-2021	2021-2022	2022-2023	2023-2024	2024-2025
1000- Crimes contre la personne¹					
Infractions entraînant la mort	1	0	0	1	3
Agressions sexuelles	40	35	53	45	45
Voies de fait	136	119	175	198	146
Vols qualifiés	0	1	0	0	4
Autres crimes contre la personne ²	112	142	142	139	148
Crimes contre la personne :	289	297	370	383	346

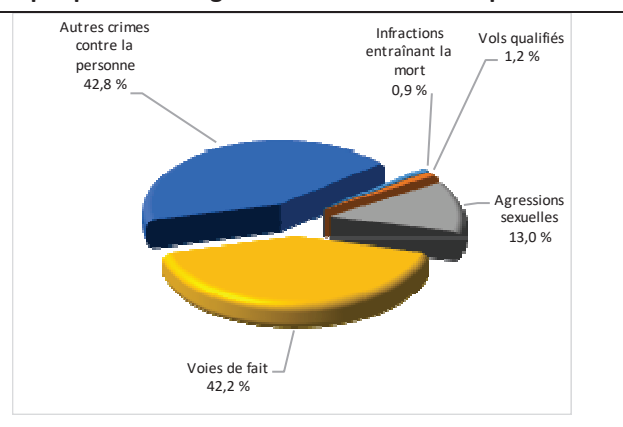
- 1 La section « Crimes contre la personne » présente le nombre de victimes d'actes criminels. Les sections suivantes présentent le nombre de dossiers opérationnels.
- 2 À titre informatif, les « Autres crimes contre la personne » incluent les cas d'enlèvement, de séquestration, d'extorsion, de profération de menaces, d'intimidation, etc.

Évolution du nombre de crimes contre la personne au cours des dernières années et portrait par catégories de crime contre la personne pour l'année courante

Graphique 10 : Nombre de crimes contre la personne



Graphique 11 : Catégories de crime contre la personne



Le graphique 10 présente le nombre de crimes contre la personne au cours des cinq dernières années. Nous constatons que la donnée de cette année se situe légèrement au-dessus de la moyenne.

Les résultats de l'année courante se situent dans la zone d'écart moyen. Les résultats demeurent statistiquement dans la moyenne par rapport au bilan des quatre dernières années de la MRC.

Le graphique 11 spécifie le nombre d'événements pour chacune des catégories des crimes contre la personne. Nous remarquons alors que les voies de fait et les autres crimes contre la personne sont les types de crimes les plus fréquents pour cette année.

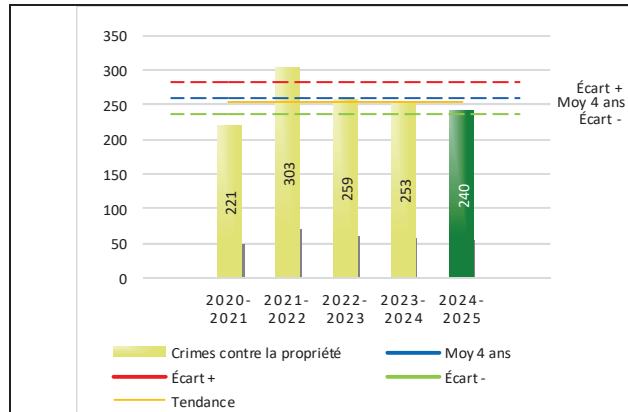
Tableau 5 Nombre de crimes contre la propriété sur le territoire au cours des dernières années

	2020-2021	2021-2022	2022-2023	2023-2024	2024-2025
2000- Crimes contre la propriété					
Incendies criminels	9	4	0	4	6
Introductions par effraction	32	41	50	34	37
Vols simples	40	62	67	60	65
Vols de véhicule	15	13	9	19	10
Recels	3	4	5	2	2
Fraudes	66	88	76	62	55
Méfais	56	91	52	72	65
Crimes contre la propriété :	221	303	259	253	240

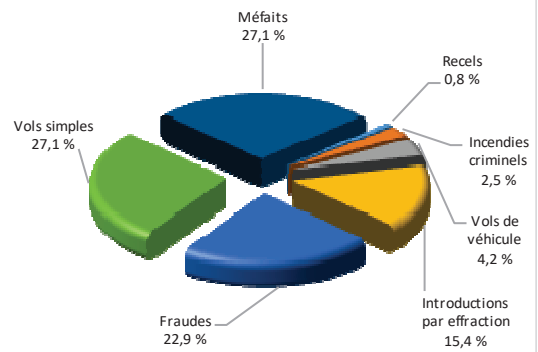
RAPPORT ANNUEL D'ACTIVITÉS

Évolution du nombre de crimes contre la propriété au cours des dernières années et portrait par catégories de crime contre la propriété pour l'année courante

Graphique 12 : Nombre de crimes contre la propriété



Graphique 13 : Catégories de crime contre la propriété



Le graphique 12 présente les crimes contre la propriété des cinq dernières années.

Les résultats de l'année courante se situent légèrement au-dessus de l'écart inférieur. Les résultats présentent une amélioration statistiquement significative par rapport au bilan des quatre dernières années de la MRC.

Le graphique 13 indique le nombre d'événements pour chacune des catégories de crimes contre la propriété.

Tableau 6 Autres criminalités et interventions sur le territoire au cours des dernières années

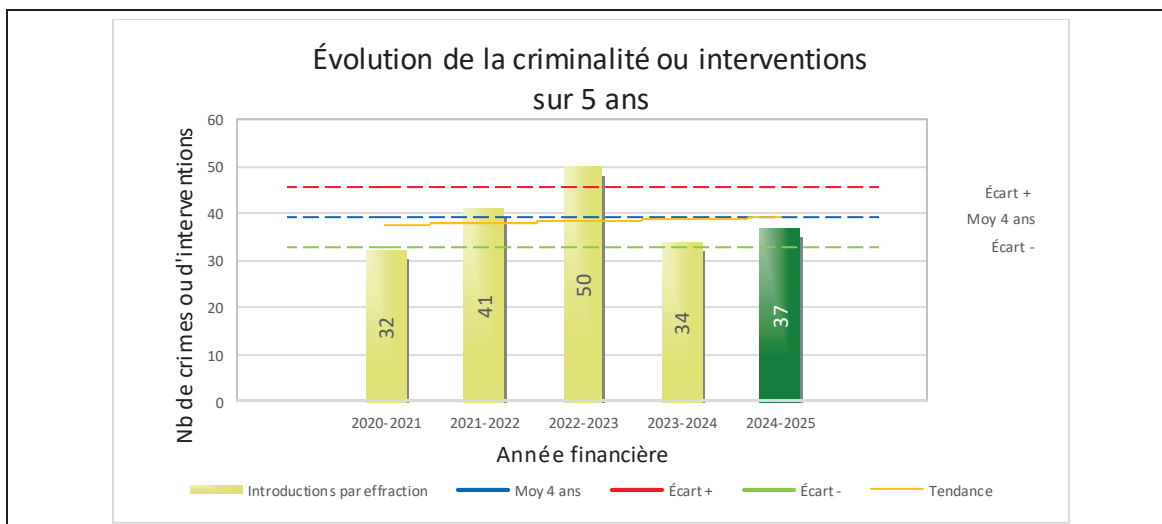
	2020-2021	2021-2022	2022-2023	2023-2024	2024-2025
Autres criminalités					
3000- Autres infractions au Code criminel ¹	100	98	120	135	127
4000 5000 - Loi régl. drogues et stupéfiants	25	27	16	32	20
6000- Infractions aux autres lois fédérales	1	0	1	1	3
7000- Infractions aux lois provinciales	21	47	47	50	49
Autres criminalités :	147	172	184	218	199
Activités policières					
A- Assistances	52	83	161	114	141
B- Permis	19	18	16	21	42
E- Enquêtes	241	243	237	318	337
F- Événements relatifs à la RACJ ²	0	8	11	14	10
P- Objets perdus ou trouvés	4	4	18	8	16
R- Interventions policières ³	213	270	383	396	470
V- Véhicules retrouvés ou remisés	2	4	24	18	21
X- Interpellation, observation et autre	124	88	50	55	46
Activités :	655	718	900	944	1 083
Total criminalité et activités :	1 312	1 490	1 713	1 798	1 868

1 La catégorie « Autres infractions au Code criminel » comprend différentes infractions telles : utilisation de monnaie contrefaite, avoir troublé la paix, évasion d'une garde légale, action indécente, production et distribution de pornographie juvénile, voyeurisme, leurre au moyen d'un ordinateur, appel téléphonique indécent, menace, incitation publique à la haine, etc.

2 La Régie des alcools, des courses et des jeux.

3 La catégorie « Interventions policières » comprend notamment les cas suivants : plainte de bruit, chicane de famille, service d'ordre, escorte de véhicule, affaire civile, transfert de détenu et de personne en crise, assistance au public, prise d'empreintes digitales, personne en détresse, etc.

GRAPHIQUE 14 : INTRODUCTIONS PAR EFFRACTION AU COURS DES DERNIÈRES ANNÉES



Le graphique 14 démontre que le nombre 37 de cette année est inférieur au nombre moyen des quatre dernières années.

En excluant l'exercice 2022-2023, ce type de crime présente une stabilité par rapport aux années antérieures.

INTERVENTIONS EN MILIEU SCOLAIRE ⁵

INTERVENTIONS EN MILIEU SCOLAIRE	Année courante
Nombre d'enquêtes relatives au PIMS	98
Nombre d'établissements scolaires sur le territoire	24

⁵ La comparaison des statistiques de poste pour la période s'échelonnant d'avril 2022 à septembre 2024 doit être faite avec prudence. Compte tenu d'une méthode alternative de collecte de données lors de la tenue de moyens de sensibilisation des membres de l'APPQ, lesquels ont pris fin à la suite de la conclusion d'une entente.

INTERVENTIONS PAR DES UNITÉS DE SOUTIEN ET MESURES D'URGENCE

Cette section présente les interventions réalisées sur le territoire de la MRC par des unités de soutien régionales ou de mesures d'urgence au cours de la période de référence. Voici les détails de ces interventions.

Support du Service des enquêtes sur les crimes contre la personne lors du meurtre à Mont-Joli.

Support de la Division des enquêtes des crimes majeurs de Rimouski dans les dossiers de tentative de meurtre à Sainte-Angèle-de-Mérici, de meurtre à Mont-joli et dans les interventions majeures en enquête et en matière de stupéfiants.

Support de l'Équipe d'enquêtes des crimes majeurs de Pabos pour le dossier de tentative de meurtre à Sainte-Angèle-de-Mérici.

Support de l'Équipe d'enquêtes MRC Rimouski pour les dossiers d'enquêtes criminelles.

Support du Service des renseignements criminels en lien avec la criminalité sur le territoire Mitissien.

Support du Service d'intervention d'urgence dans les dossiers majeurs.

Support des membres de l'Équipe de soutien opérationnel de Rimouski pour les activités de patrouille et l'application du *Code de la sécurité routière*.

Support de la Division des interventions sur le crime organisé dans les visites et dossiers d'établissements licenciés.

Support du Service d'identité judiciaire pour les analyses de scènes de crimes.

Support de l'Escouade canine lors de disparitions et de certaines perquisitions.

Support de l'Équipe hélicoptée lors de disparition et dans le cadre de l'opération Cisaille.

Support de l'Équipe équestre lors de disparitions et dans les différentes activités et festivals.

ACTIVITÉS DIGNES D'INTÉRÊT ET ÉVÉNEMENTS MAJEURS

Voici les activités dignes d'intérêt et les événements majeurs ayant eu lieu au cours de l'année et qui n'ont pas été mentionnés dans les sections précédentes.

Le 21 avril 2024, suite à une tentative de vol d'outils à Rimouski, un individu fut arrêté. Cette arrestation a permis d'élucider 11 dossiers de vols dans les MRC de La Mitis et de Rimouski-Neigette.

Le 25 avril 2024, un homme fut victime d'une tentative de meurtre à Sainte-Angèle-de-Mérici. Des témoins ont identifié un véhicule avec deux personnes à bord, ce qui a permis de procéder rapidement à l'arrestation des suspects à Notre-Dame-des-Neiges dans la MRC Les Basques.

Le 15 mai 2024, à la suite d'une enquête débutée en 2023 en lien avec le trafic de stupéfiant dans le secteur de Mont-Joli, l'interception d'un véhicule à Mont-Joli a mené à l'arrestation d'un suspect. Le véhicule et un cellulaire furent saisis de même qu'une quantité importante de cocaïne. Cette opération a beaucoup ralenti la distribution de cocaïne dans le secteur de La Mitis.

Le 21 juin 2024, une collision entre deux motocyclistes sur la Route 132 à Ste-Luce, a fait une victime.

RAPPORT ANNUEL D'ACTIVITÉS

Le 10 juillet 2024 en fin d'après-midi, la disparition d'une dame de 88 ans a mené à une vaste opération de recherche à Saint-Octave-de-Mitis. Les patrouilleurs de Mitis, Matane, Amqui et Rimouski-Neigette, les équipes d'enquêtes de Mitis et de Rimouski-Neigette ont été déployés sur le terrain. Les unités spécialisées, la cavalerie et l'hélicoptère ont aussi pris part aux recherches. La dame, heureusement en assez bonne santé, fut retrouvée à 15h45 le 11 juillet.

Le 4 septembre 2024, un homme a perdu la vie à la suite de l'embarquée d'un véhicule tout terrain (VTT) sur un chemin privé accessible au public, dans le secteur du Chemin des Écorchis à Saint-Donat-de-Rimouski.

Le 7 septembre 2024, un homme fut victime de meurtre à Mont-Joli. La rapidité d'intervention et la perspicacité des patrouilleurs ont permis de procéder à l'arrestation de cinq suspects sur l'Autoroute 20 à Rimouski.

Le 18 octobre 2024, une opération, menée conjointement avec les agents de la faune et un surveillant, à l'entrée de la ZEC lors de l'ouverture de la chasse a permis de vérifier plus de 100 véhicules et 300 chasseurs et accompagnateurs. Les vérifications portaient sur les droits d'accès, la validité des permis de conduire, les permis de port d'arme et les armes à feu. Une personne fut arrêtée pour possession d'une arme non autorisée.

Le 20 octobre 2024, des jeunes s'introduisent par effraction dans l'école primaire des Cheminots-de-Saint-Rémi à Price, pour y commettre plusieurs dommages et méfaits. Le Centre de services scolaire des Phares a fermé l'école le 21 octobre.

Le 22 octobre 2024, lors du retour à l'école, 2 policiers et une intervenante ont effectué des rencontres d'atténuation des impacts afin de sécuriser et de donner des détails rassurants au personnel et aux jeunes élèves.

Le 20 décembre 2024, une personne perd la vie suite à une collision frontale entre 2 véhicules à Sainte-Angèle-de-Mérici.

Le 9 janvier 2025, un piéton perd la vie après avoir été heurté par un véhicule lourd sur le boulevard Gaboury à Mont-Joli.

Les 17 et 18 février 2025, une tempête hivernale frappe la région. Plus de 100 centimètres de neige et des vents de 90 km/h forcent la fermeture des routes durant les 2 jours. De nombreuses sorties de routes ont été signalées et un centre d'hébergement a été mis en place à l'amphithéâtre Desjardins de Mont-Joli.

Le 21 février 2025, OPS Influence impliquant 8 patrouilleurs: Contrôle routier alcool/drogue à l'intersection du boulevard Gaboury et de la rue Rioux à Mont-Joli. Une centaine de conducteurs furent interpellés.

Le 22 février 2025, les policiers ont réalisé 2 perquisitions en plus d'interpeller une personne dans le secteur de Price. La personne interpellée s'expose à des accusations relatives à la Loi concernant l'impôt sur le tabac ainsi que la possession de stupéfiant. Les perquisitions ont mené à la saisie de cigarettes de contrebande, de cannabis illicite, d'argent canadien et d'un véhicule.

Le 11 mars 2025, un homme perd la vie suite à une collision entre son véhicule et un autobus scolaire à Saint-Donat-de-Rimouski.

Le 13 mars 2025, une enquête amorcée en janvier 2025 a mené à une perquisition à Mont-Joli. De la cocaïne, des cigarettes de contrebande, du matériel servant au trafic de stupéfiants et des armes à air comprimé ont été saisis. Une personne fut arrêtée et accusée de possession en vue de trafic de cocaïne.

La Sûreté effectue une révision de courtoisie pour ce rapport.